

कार्यालय उप निबंधक सदर द्वितीय मुरादाबाद जनपद मुरादाबाद

आवेदन संख्या :2202526503087

प्रमाण संख्या :22025265002813

भार मुक्त प्रमाण-पत्र
(रजि० मैनुअल के नियम 328)

श्री. अजयवीर एड पुत्र- द्वारा तहसील मुरादाबाद जिला मुरादाबाद ने निम्नलिखित सम्पत्ति से सम्बन्धित प्रपत्रों/द्वारा प्रस्तुत भार मुद्रित प्रमाण पत्र हेतु प्राथना पत्र प्रस्तुत किया है।

सम्पत्ति का ग्राम/मोहल्ला - मनोहरपुर, वार्ड/परगना- मुरादाबाद, कृषि- मुरादाबाद विकास प्राधिकरण मुरादाबाद , गाटा 261
विवरण : रकबा 0.2390 गाटा 287 रकबा 0.3930 गाटा290घ रकबा 0.1570 , 261 287 290घ

मे एतद्वारा प्रमाणित करता हू कि इंडेक्स सं 02 तथा उससे सम्बन्धित सूची प्रपत्रों की तलाश दिनांक 12/10/2013 से दिनांक 12/10/2025 तक उक्त सम्पत्ति के सम्बन्ध में की गयी जिसमें निम्नलिखित भार पाये गये

कोई भार नहीं पाया गया

दिनांक :13-10-2025

- नोट - 1. इस प्रमाण-पत्र के समस्त विवरण आवेदक द्वारा दिए गए संपत्ति के ब्यौरे के आधार पर दूढ़े गए हैं। यदि रजिस्ट्रीकृत लेखपत्र में संपत्ति को आवेदक द्वारा आवेदन में दिये गए वर्णन से किसी दूसरे ढंग से वर्णित किया गया हो तो ऐसे लेखपत्रों से प्राप्त सूचना को प्रमाण पत्र में दर्ज नहीं किया जायेगा।
2. वांछित तलाश कार्यालय द्वारा यथासंभव सावधानी के साथ किया गया है, और विभाग प्रमाणपत्र में शामिल सूचना के लिए उत्तरदायी नहीं होगा।
3. इस प्रमाण-पत्र में उन लेखपत्रों से सम्बन्धित सूचना शामिल नहीं है जो प्रस्तुत हो चुके हैं, परन्तु जिनका आज की तारीख तक रजिस्ट्रीकरण नहीं हुआ है।
4. यह प्रमाण-पत्र किसी संपत्ति के स्वत्व का प्रमाण नहीं है।
5. 'प्रथम पक्ष' से तात्पर्य बंधक कर्ता से है और 'द्वितीय पक्ष' से तात्पर्य बन्धकी से है।

तलाशकर्ता एवं प्रमाण पत्र बनाने वाले निबन्धन लिपिक: **अपूर्व सक्सैना।**
मिलान करने वाले निबन्धन लिपिक : **अपूर्व सक्सैना।**

Digitally signed
by RAM DULARE
RAM
उप निबंधक सदर द्वितीय
मुरादाबाद

उद्धरण खतौनी

उद्धरण क्रमांक : 115188202510497

15

ग्राम क्रमांक : 115188 ग्राम का नाम (परगना) : मनोहरपुर(मुरादाबाद) तहसील : मुरादाबाद जनपद : मुरादाबाद फसली वर्ष : 1429-1434 (01 जुलाई, 2021 से 30 जून, 2027) भाग : 1 (1)खाता संख्या : 00351

श्रेणी : 1-क / भूमि जो संक्रमणीय भूमिधरो के अधिकार में हो।

खातेदार का विवरण		खातेदारी प्रारम्भ होने का विवरण		भूमि का विवरण		खातेदार का अंश		
खसरा/गाटा संख्या	(2) नाम/पिता-पति-संरक्षक-प्रबंधक का नाम / जाति कोड / आधार नं० (अन्तिम चार अंक) अथवा पैन नं० (6-9 स्थान के अंक) / पता / जन्मतिथि (अवयस्क हेतु)	(3) न्यायालय का नाम / कम्प्यूटरीकृत वाद संख्या अथवा आदेश संख्या / आदेश का दिनांक / जोत का आधार	(4) वर्ष	(5) गाटा (यूनीक कोड)	(6) गाटे का कुल क्षेत्रफल (हे.)	(7) हिस्से में	(8) क्षेत्रफल में (हे.)	(9) खातेदार द्वारा देय भू-राजस्व
290घ	1) मुरादाबाद विकास प्राधिकरण मुरादाबाद (एम0डी0ए0) / -- / --	1) अन्य / 290 / 10-09-2024 / दुरस्ती (संशोधन से) 2) राजस्व न्यायालय (नायब तहसीलदार) / T202413540114586 / 13-09-2024 / विक्रय	च01411फ	290घ(1151880290200412)	0.1570	1) पूर्ण भाग	1) 0.1570	2.15
							0.1570	

कुल गाटे - 1 कुल क्षेत्रफल - 0.1570 (हेक्टेयर) कुल भू-राजस्व - 2.15 रुपये कुल अंश का क्षेत्रफल - (0.1570) (हेक्टेयर)

नामान्तरण / परिवर्तन का विवरण		खारिज किया गया			दर्ज किया गया		
(10) न्यायालय का नाम / कम्प्यूटरीकृत वाद संख्या अथवा आदेश संख्या / आदेश का दिनांक / नामान्तरण का आधार / डिजिटल हस्ताक्षर नाम / डिजिटल हस्ताक्षर दिनांक	(11) नाम / पिता-पति-संरक्षक-प्रबंधक का नाम / जाति कोड / आधार नं० (अन्तिम चार अंक) अथवा पैन नं० (6-9 स्थान के अंक) / पता / जन्मतिथि (अवयस्क हेतु)	(12) गाटे का खसरा नम्बर / यूनीक कोड	(13) क्षेत्रफल (हे.)	(14) नाम / पिता-पति-संरक्षक-प्रबंधक का नाम / जाति कोड / आधार नं० (अन्तिम चार अंक) अथवा पैन नं० (6-9 स्थान के अंक) / पता / जन्मतिथि (अवयस्क हेतु)	(15) गाटे का खसरा नम्बर / यूनीक कोड	(16) क्षेत्रफल (हे.)	

<p>अन्य / 290 / 10-09-2024 / दुरस्ती (संशोधन से) / RAM SINGH RAWAT / 10-09-2024 2) राजस्व न्यायालय (नायब तहसीलदार) / T202413540114586 / 13-09-2024 / विक्रय / RAM SINGH RAWAT / 28-09-2024</p>	<p>1.1) प्रा.लि.अलमुर्तजा अपार्ट / . / . (शेष क्षेत्रफल : 0.0000) 1.2) मेन्टतीसरी मंजिल फलैट / . / . (शेष क्षेत्रफल : 0.0000) 1.3) मोहम्मद हारून / मौ०इदरीस / नि.मोहल्ला किसरोल तकिया बुद्धाशाह मुरा० (शेष क्षेत्रफल : 0.0000) 1.4) मैसर्स सालार डवलपर्स / . / . (शेष क्षेत्रफल : 0.0000) 1.5) अल फलाह जामिया नगर ओखला / . / . (शेष क्षेत्रफल : 0.0000) 1.6) न.301 विल्डिंग न.274वी निक्ट / . / . (शेष क्षेत्रफल : 0.0000) 1.7) नई दिल्लीद्वारा मुख्तारेआम / . / . (शेष क्षेत्रफल : 0.0000) 2.1) मै० सालार डवलपर्स प्रा०लि०अलमुर्तजा अपार्टमेन्ट जामिया नगर ओ०नई दि० द्वारा मुख्तारेआममौहम्मद हारून / मौ० इदरीस / नि० मौ० किसरोल</p>	<p>290घ(1151880290200412)</p>	<p>1.1) 0.0224 1.2) 0.0224 1.3) 0.0224 1.4) 0.0224 1.5) 0.0225 1.6) 0.0225 1.7) 0.0224 2.1) 0.1570</p>	<p>1.1) मै० सालार डवलपर्स प्रा०लि०अलमुर्तजा अपार्टमेन्ट जामिया नगर ओ०नई दि० द्वारा मुख्तारेआममौहम्मद हारून / मौ० इदरीस / नि० मौ० किसरोल तकिया बुद्धाशाह, मुरादाबाद 2.1) मुरादाबाद विकास प्राधिकरण मुरादाबाद (एम०डी०ए०) / /</p>	<p>290घ(1151880290200412)</p>	<p>1.1) 0.1570 2.1) 0.1570</p>
--	---	-------------------------------	---	---	-------------------------------	---

तकिया बुद्धशाह.
मुरादाबाद (शेष क्षेत्रफल
: 0.0000)

about blank

(17)भूमि के सम्बन्ध में विचाराधीन राजस्व वाद/वादों की कम्प्यूटरीकृत संख्या :

(18)बंधक/बंधक-मुक्त होने की स्थिति

(18.1)बंधक होने की स्थिति (संस्था अथवा बैंक का नाम/कोड/बंधक का दिनांक/धनराशि/आवेदन संख्या/खातेदार(पिता-पति-संरक्षक)) :

(18.2)बंधक-मुक्त होने की स्थिति (संस्था अथवा बैंक का नाम/कोड/बंधक-मुक्त का दिनांक/धनराशि/आवेदन संख्या/खातेदार(पिता-पति-संरक्षक)) :

(19)अभ्युक्ति :

पूर्व आदेशों का विवरण

Data Digitally Signed by:RAM SINGH RAWAT(RAGISTRAR
KANOONGO)

दिनांक/समय/स्थान: 13-10-2025 05:17:29 तहसील : मुरादाबाद

यह उद्घरण खतोनी इलेक्ट्रॉनिक डिलीवरी सिस्टम द्वारा तैयार की गयी है तथा डाटा डिजिटल हस्ताक्षर द्वारा हस्ताक्षरित है।

मुद्रित कर्ता : TUSHAR BHATNAGAR तहसील : मुरादाबाद

मुद्रित दिनांक एवं समय: 13-10-2025 05:17:29

Not Applicable For Online Prints उपरोक्त उद्घरण खतोनी का वेरीफिकेशन
<https://upbhulekh.gov.in> Website पर जाकर अथवा QR Code Scan करके किया जा सकता है।





75000/24



उत्तर प्रदेश UTTAR PRADESH

C 511739



:- बयनामा :-



मुरादाबाद विकास प्राधिकरण द्वारा किसानों/भू-स्वामियों से आपसी सहमति/समझौते से भूमि क्रय हेतु विक्रय विलेख:-

09 MAY 2021

जिलाधिकारी द्वारा निर्धारित सर्किल दर सूची के	-	रु0-451 लाख (प्रति हे0)
पृष्ठ सं0 42 कोड सं0 1025 कॉलम सं0 07 पर अंकित दर		
जिलाधिकारी की अध्यक्षता में गठित समिति द्वारा निर्धारित		
दर सर्किल रेट का 03 गुना	-	रु0-1353 (प्रति हे0)
विक्रय हेतु प्रस्तावित भूमि का मूल्य	-	रु0-1353 (प्रति हे0)
विक्रय मूल्य (भूमि + परिसम्पत्ति का मूल्य)	-	रु0-1353 (प्रति हे0)
स्टाम्प शुल्क	-	रु0-14,87,010/-
निबन्धन शुल्क	-	रु0-2,12,421/-

विक्रय-विलेख

भूमि का प्रकार
गाटा सं0
क्षेत्रफल
ग्राम/मोहल्ला
परगना
तहसील
जनपद

कृषि
290घ
0.1570 हे0
मनोहरपुर
मुरादाबाद।
मुरादाबाद।
मुरादाबाद।



सम्पत्ति प्रभारी
मुरादाबाद विकास प्राधिकरण
मुरादाबाद



उत्तर प्रदेश UTTAR PRADESH

C. 511740

C 511740

उत्तर प्रदेश
 कर्षण कृषि कल्याण विभाग
 मुरादाबाद
 विक्री का विवरण (प्रथम पक्ष):-
 क्र. विक्रेता का नाम
 मुख्य कोषाधिकारी
 मुरादाबाद-1400
 कोषागार-0400

क्र.	विक्रेता का नाम	पिता / पति का नाम	निवासी	आधार कार्ड संख्या	पैन कार्ड संख्या	मोबाईल नं०
1	मैसर्स सालार डवलपर्स प्रा. लि., अल मुर्तजा अपार्टमेंट तीसरी मजिल फ्लैट नं० 301, बिल्डिंग नं० 274वीं, निकट अलफलाह जा. में यों नगर ओखला नई दिल्ली द्वारा वरमान डायरेक्टर मौहम्मद मुस्लिम एव मौहम्मद मोमीन सोहेल	कुदरतउल्ला मौहम्मद मुस्लिम	मुफ्ती टोला, अशरफी हाउस, मुरादाबाद, उ०प्र०।	950103978825 507704803339	AAMCS4737P	9927971786 9760793023

09 MAY 2024



[Handwritten signature]



[Handwritten signature]

सम्पत्ति प्रभारी
 मुरादाबाद विकास प्राधिकरण
 मुरादाबाद

भारतीय गैर न्यायिक INDIA NON JUDICIAL

रु. 20000

बीस हजार रुपये

TWENTY
THOUSAND RUPEES

Rs. 20000

INDIA

उत्तर प्रदेश UTTAR PRADESH

C 511741

उत्तर प्रदेश
कायदल मुख् कोषधिकारी
मुसदाबाद
मुख् कोषधिकारी
मुसदाबाद-1400
कोषागार-1400

M
B
D

09 MAY 2021

M
D
क्रिया का विवरण (द्वितीय पक्ष):-
मुसदाबाद विकास प्राधिकरण, मुसदाबाद।

पैन कार्ड संख्या :- AAJFM7731M
हॉरा :- राजीव रतन प्रताप सिंह
पदनाम :- प्रभारी सम्पत्ति
विभाग :- मुसदाबाद विकास प्राधिकरण, मुसदाबाद।
जनपद :- मुसदाबाद।
मोबाईल नं० :- 9711309013
आधार कार्ड सं० :- 619531182969



सम्पत्ति प्रभारी
मुसदाबाद विकास प्राधिकरण
मुसदाबाद

भारतीय गैर न्यायिक INDIA NON JUDICIAL

रु. 20000

बीस हजार रुपये

TWENTY THOUSAND RUPEES

Rs. 20000

INDIA

उत्तर प्रदेश UTTAR PRADESH

C 511742

उत्तर प्रदेश

कार्यालय मुख्य कोषाधिकारी
मुरादाबाद

क्र. विक्रेतागण का नाम
मुख्य कोषाधिकारी
मुरादाबाद-1400

कोषागार-1400

विक्रीत सम्पत्ति का विवरण

1	2	3	4	5	6	7	8	9
क्र.	विक्रेतागण का नाम	पिता/पति का नाम	गाटा संख्या	कुल क्षेत्र (हे० में)	कुल क्षेत्र में से विक्रय हेतु प्रस्तावित क्षेत्र	विक्रय हेतु प्रस्तावित क्षेत्र में अंश	हिस्से के अनुसार विक्रीत क्षेत्र (हे० में)	भू-राजस्व
10	गुलशान सुलतान डवलपर्स प्रा० लि०, अल मुर्तजा अपार्टमेंट तीसरी मंजिल फ्लैट नं० 301, बिल्डिंग नं० 274वीं, निकट अलफलाह जामियाँ नगर ओखला नई दिल्ली द्वारा वर्तमान डायरेक्टर मौहम्मद मुस्लिम एवं मौहम्मद मोमीन सोहेल, निवासी-गुफ्ती टोला अशरफी हाउस मुरादाबाद, उ०प्र०।	कुदरतउल्ला मौहम्मद मुस्लिम	290घ	0.1570	0.1570	0.1570	0.1570	रु० 2.15







सम्पत्ति प्रभारी
मुरादाबाद विकास प्राधिकरण
मुरादाबाद

भारतीय गैर न्यायिक INDIA NON JUDICIAL

रु. 20000

बीस हजार रुपये

TWENTY
THOUSAND RUPEES

Rs. 20000

भारत




सत्यमेव जयते

INDIA

उत्तर प्रदेश UTTAR PRADESH

C 511743



कुल प्रस्तावित क्षेत्रफल 0.1570 हे० में से विक्रीत क्षेत्रफल 0.1570 हे० विक्रेतागण का पूर्ण

सड़क की स्थिति
परिसम्पत्ति

- सड़क पर स्थित हैं
- शून्य

09 MAY 2020 विक्रीत सम्पत्ति की चौहददी :-

क्रमांक	गाटा संख्या	पूरव	पश्चिम	उत्तर	दक्षिण
1.	290घ	गाटा सं० 261, 288	गाटा सं० 238, 237 एवं 230	गाटा सं० 259, एवं 260	गाटा सं० 290 / 1269



[Signature]



[Signature]

सम्पत्ति प्रभारी
मुरादाबाद विकास प्राधिकरण
मुरादाबाद

भारतीय गैर न्यायिक INDIA NON JUDICIAL

रु. 20000

बीस हजार रुपये

TWENTY
THOUSAND RUPEES

Rs. 20000

INDIA

उत्तर प्रदेश UTTAR PRADESH

C 511744

उत्तर प्रदेश
काकासत्य, मुख्य कापाधिकारी
मुरादाबाद
मुख्य कापाधिकारी
मुरादाबाद-1400
कानूनागर-1400

मूल्य का मुगतान :-

कुल विक्रय मूल्य रु०-2,12,42,100/- (दो करोड बारह लाख बयालीस हजार एक रुपये मात्र) में से 1 प्रतिशत टीडीएस की कटौती उपरान्त विक्रेतागण को मुगतान की जाने वाली धनराशि का विवरण:-

क्र	विक्रेतागण का नाम	पिता/पति का नाम	पता	बैंक का नाम	चैक संख्या	चैक का दिनांक	मुगतान राशि
09 MAY 2021 0	1 मेरुस सालार डवलपर्स प्रा०लि०, अल. मुर्तजा अपार्टमेंट तीसरी मंजिल फ्लैट नं० 301, बिल्डिंग नं० 274वीं, निकट अल.फलाह जामियाँ नगर ओखला नई दिल्ली द्वारा वर्तमान डायरेक्टर मौहम्मद मुस्लिम एवं मौहम्मद गोमीन सोहेल	कुदरतउल्ला मौहम्मद मुस्लिम	मुफ्ती टोला, अशरफी हाउस, मुरादाबाद, उ०प्र०।	केनरा बैंक, एम. डी.ए. आफिस शाखा, दिल्ली रोड, मुरादाबाद	292825	17.05.2024	2,10,29,679 /-







सय्यास प्रभारी
मुरादाबाद विकास प्राधिकरण
मुरादाबाद

भारतीय गैर न्यायिक INDIA NON JUDICIAL

रु. 20000

बीस हजार रुपये

TWENTY
THOUSAND RUPEES

Rs. 20000

INDIA

उत्तर प्रदेश UTTAR PRADESH

C 511745

उत्तर प्रदेश
कार्यालय मुख्य कोषाधिकारी
मुरादाबाद
मुख्य कोषाधिकारी
मुरादाबाद-1400
कोषागार-1400
152

09 MAY 2011

विक्रीत भूमि विक्रेता को पंजीकृत बयनामा के आधार पर प्राप्त हुई है, जो कार्यालय निकायक सदर मुरादाबाद के बही संख्या-01 जिल्द संख्या 5862 पृष्ठ संख्या 127 से क्रमांक 5345 दिनांक 11.09.2008 को पंजीकृत है। विक्रेतागण अनुसूचित जाति / जनजाति के सदस्य नहीं है। विक्रीत भूमि ना तो किसी को विक्रय अनुबन्ध किया गया है और न ही किसी को हस्तांतरित की गयी है और ना ही किसी बैंक या सरकारी कार्यालय अथवा किसी व्यक्ति को बन्धक की गयी है। विक्रीत भूमि हर प्रकार से रेहन व वय व हिवा, ऋण मार, कुर्की, जमानत, बन्धक, दीवानी या राजस्व वाद आदि से मुक्त है, जिसमें किसी अन्य व्यक्ति की भागीदारी नहीं है और ना ही किसी अन्य के पक्ष में विक्रय बयनामा किया गया है, न ही कोई सरकारी भूमि निहित है। अर्थात् वारन्टी ऑफ टाईटिल प्रथम पक्ष का दायित्व है। उक्त आराजी को विक्रय करने का मुझ विक्रेता को पूर्ण मालिकाना हक हासिल है, जिसमें गाटा संख्या 290घ रकबा 0.1570 हे० ग्राम मनोहरपुर सम्पूर्ण भाग विक्रीत की जाती है। अब जरूरत खुद के उसी किता भूमिधरी आराजी को पूर्ण स्वामित्व एवं अधिकारों व दाखिली खारिजी सहित पूरे होशो हवास स्वस्थ चित से खूब सोच व समझकर बिना किसी दबाव नाजायज किसी शख्स के मय सम्पूर्ण अधिकार सहित मुवलिंग रू०-2,12,42,100/- (दो करोड़ बारह लाख बयालीस हजार एक सौ रुपये मात्र) जिसके आधे मुवलिंग रू० 1,06,21,050/- (शब्दों में एक करोड़ छः लाख इक्कीस हजार पचास रुपये मात्र) होते हैं, बदस्त क्रेता मुरादाबाद विकास प्राधिकरण, मुरादाबाद के पक्ष में वय कामिल व फरोख्त कतई किया यानि एम०डी०ए० को बेच दिया और कुल जर समन हस्व तफसील जैल क्रेता मजकूर से जरिये चैक वसूल पाकर कब्जा व दखल मालिकाना विक्रीत संक्रमणीय भूमि पर आज की तारीख से बजाये अपने क्रेता मजकूर का कब्जा वाकई बखूफी कर दिया। अब मुझ विक्रेता व वारिसान विक्रेता का कोई हक व दावा विक्रीत आराजी पर नहीं रह गया है व विक्रय धनराशि क्रेता से बाकी ना रहा। विक्रेता विक्रीत भूमि के प्रतिफल के अतिरिक्त अन्य कोई प्रतिकर या लाभ का दावा किसी न्यायालय में प्रस्तुत नहीं करेगा।



Handwritten signature of the seller

Handwritten signature of the official

सम्पत्ति प्रभारी
मुरादाबाद विकास प्राधिकरण
मुरादाबाद 7

भारतीय गैर न्यायिक INDIA NON JUDICIAL

रु. 20000

बीस हजार रुपये

TWENTY
THOUSAND RUPEES

Rs. 20000

INDIA

उत्तर प्रदेश UTTAR PRADESH

C 511746

उत्तर प्रदेश
कार्यालय मुख्य कोषाधिकारी
मुरादाबाद
मुख्य कोषाधिकारी
मुरादाबाद-1400
कोषागार-1400

09 MAY 2021

अगर कोई शख्स दावा करे तो वह बिल्कुल नाजायज होवे और अगर विक्रीत आराजी वयशुदा अथवा उसका कोई अंश क्रेता के स्वामित्व व अधिकारों से निकल जावे या कब्जा ना मिले या अन्य किसी प्रकार से विवादित व भारग्रसित पायी जावे या कोई तथ्य छिपाया गया पाया जावे तो ऐसी तमाम सूरतों में क्रेता को यह अधिकार होगा कि वह कुल विक्रय मूल्य मय हर्जा व खर्चा विक्रेता व उसके वारिसानों तथा दीगर जायदाद चल व अचल से भू-राजस्व की भांति वसूल कर लेवे, जिसमें विक्रेता को कोई आपत्ति नहीं होगी। उपरोक्त विक्रीत भूमि से सम्बन्धित सारे हक व हकूक तथा स्वत्व, सारे अधिकार, विक्रेता ने क्रेता को अंतरित कर दिये हैं, अब क्रेता उपरोक्त भूमि का दाखिल खारिज संरकारी कागजों में अपने नाम दर्ज करा लेवे। विक्रेता को कोई आपत्ति नहीं होगी।

उपरोक्त भूमि किसी अन्य योजना के अन्तर्गत अधिग्रहीत नहीं है, उक्त भूखण्ड का, जिसका मुरादाबाद विकास प्राधिकरण के पक्ष में विक्रय विलेख निष्पादित किया जाना है, उसका स्वामित्व वर्तमान में विक्रेता में निहित है। विक्रीत भूमि के सम्बन्ध में किसी प्रकार का कोई वाद किसी भी न्यायालय में विचाराधीन नहीं है।

इस विक्रय पत्र के निष्पादन से मुझ विक्रेता की आजीविका, निवास स्थान व जीवनचर्या परिवर्तित नहीं हो रही है और न ही आजीविका, निवास स्थान व जीवनचर्या पर कोई प्रतिकूल प्रभाव पड रहा है। प्रस्तुत विक्रय विलेख विक्रेता द्वारा उपलब्ध कराये गये कागजात व उसके द्वारा बताये गये तथ्यों व आश्वासन के आधार पर तैयार किया गया है। विक्रेता द्वारा दिये गये अभिलेख/शपथ-पत्र गलत पाये जाते हैं तो, उसकी समस्त जिम्मेदारी विक्रेता की है तथा पक्षकारों की पहचान उनके साक्षियों द्वारा की जा रही है।



Handwritten signature.



Handwritten signature.

मान्य प्रभारी
मुरादाबाद विकास प्राधिकरण
मुरादाबाद

भारतीय गैर न्यायिक INDIA NON JUDICIAL

रु. 20000

बीस हजार रुपये

भारत



INDIA

TWENTY THOUSAND RUPEES

Rs. 20000

उत्तर प्रदेश UTTAR PRADESH

C 511747

उत्तर प्रदेश
कार्यालय मुख्य कोषाधिकारी
मुरादाबाद
मुख्य कोषाधिकारी
मुरादाबाद-1400
कोषागार-1400

M B D.

09 MAY 2021

विक्रेता अथवा उसका कोई वारिसान भविष्य में उक्त विक्रय की धनराशि के अतिरिक्त अन्य किसी भी धनराशि अथवा लाभ के लिए विभाग के समक्ष कोई दावा नहीं करेगा और न ही इस सम्बन्ध में किसी न्यायालय में वाद दायर करेगा। विकास कार्य करते समय अगर पैमाईश में क्षेत्रफल कम पाया जाता है अथवा गलती से अधिक धनराशि का भुगतान हो जाता है और विक्रेता अधिक धनराशि स्वयं नहीं लौटाता है, तो 15 प्रतिशत साधारण ब्याज प्रति वर्ष की दर से भू-राजस्व की भाँति मुरादाबाद विकास प्राधिकरण, मुरादाबाद (एम0डी0ए0) को वसूलने का अधिकार होगा।

अतः यह विक्रय विलेख (बयनामा) अपने होशो हवास स्वस्थ चित्त से बगैर किसी व्यक्ति के अनुचित दबाव से साक्षियों के समक्ष निष्पादित कर दिया ताकि सनद रहे और आवश्यकतानुसार भविष्य में काम आवे।

स्थान :- मुरादाबाद।

दिनांक :- 22.05.2021

सम्पत्ति प्रभारी
मुरादाबाद विकास प्राधिकरण
मुरादाबाद



उत्तर प्रदेश UTTAR PRADESH

C 511748



09 MAY 2021

विक्रय-विलेख

भूमि का प्रकार	-	कृषि
गाटा सं०	-	290घ
क्षेत्रफल	-	0.1570 हे०
ग्राम/मोहल्ला	-	मनोहरपुर
परगना	-	मुरादाबाद।
तहसील	-	मुरादाबाद।
जनपद	-	मुरादाबाद।

सम्पत्ति प्रभारी
मुरादाबाद विकास प्राधिकरण
मुरादाबाद

भारतीय गैर न्यायिक INDIA NON JUDICIAL

रु. 20000

बीस हजार रुपये

TWENTY
THOUSAND RUPEES

Rs. 20000

भारत



सत्यमेव जयते

INDIA

उत्तर प्रदेश UTTAR PRADESH

C 511749

उत्तर प्रदेश

कार्यालय मुख्य कृषि अधिकारी
मुरादाबाद

M B D. M B D.

मुख्य कृषि अधिकारी
मुरादाबाद-1400

कोषागार-1400

09 MAY 2024

विक्रय-विलेख

भूमि का प्रकार	-	कृषि
गाटा सं०	-	290घ
क्षेत्रफल	-	0.1570 हे०
ग्राम/मोहल्ला	-	मनोहरपुर
परगना	-	मुरादाबाद।
तहसील	-	मुरादाबाद।
जनपद	-	मुरादाबाद।



सम्पत्ति प्रभाग
मुरादाबाद विकास प्राधिकरण
मुरादाबाद

भारतीय गैर न्यायिक INDIA NON JUDICIAL

रु. 20000

बीस हजार रुपये

TWENTY
THOUSAND RUPEES

Rs. 20000

भारत
सत्यमेव जयते
INDIA

उत्तर प्रदेश UTTAR PRADESH

C 511750

उत्तर प्रदेश
कार्यालय मुख्य कोषाधिकारी
मुरादाबाद
मुख्य कोषाधिकारी
मुरादाबाद-1400
कोषागार-1400


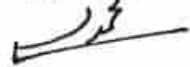
M B D

09 MAY 2021


विक्रय-विलेख

भूमि का प्रकार
गाटा सं०
क्षेत्रफल
ग्राम/मोहल्ला
परगना
तहसील
जनपद

कृषि
290घ
0.1570 हे०
मनोहरपुर
मुरादाबाद।
मुरादाबाद।
मुरादाबाद।





सचिव प्रभाग
मुरादाबाद विकास प्राधिकरण
मुरादाबाद

भारतीय गैर न्यायिक INDIA NON JUDICIAL

रु. 20000

बीस हजार रुपये

TWENTY THOUSAND RUPEES

Rs. 20000

भारत



सत्यमेव जयते

INDIA

उत्तर प्रदेश UTTAR PRADESH

C. 511751

C 511751

उत्तर प्रदेश

कार्यालय मुख्य कोषाधिकारी
मुरादाबाद


मुख्य कोषाधिकारी
मुरादाबाद-1400

09 MAY 2024

विक्रय-विलेख

भूमि का प्रकार
गाटा सं०
क्षेत्रफल
ग्राम/मोहल्ला
परगना
तहसील
जनपद

कृषि
290घ
0.1570 हे०
मनोहरपुर
मुरादाबाद।
मुरादाबाद।
मुरादाबाद।



सम्पत्ति प्रभारी
मुरादाबाद विकास प्राधिकरण
मुरादाबाद



उत्तर प्रदेश UTTAR PRADESH

C 511752

उत्तर प्रदेश
कार्यालय मुख्य कोषाधिकारी
मुरादाबाद

M B D. M B D.

मुख्य कोषाधिकारी
मुरादाबाद-1400

कोषागार-1400

09 MAY 2021

भूमि का प्रकार
गाटा सं०
क्षेत्रफल
ग्राम/मोहल्ला
परगना
तहसील
जनपद

विक्रय-विलेख


-	कृषि
-	290घ
-	0.1570 हे०
-	मनोहरपुर
-	मुरादाबाद।
-	मुरादाबाद।
-	मुरादाबाद।

सम्पत्ति प्रभारी
मुरादाबाद विकास प्राधिकरण
मुरादाबाद



उत्तर प्रदेश UTTAR PRADESH

C 511753



09 MAY 2024

विक्रय-विलेख

भूमि का प्रकार
गाटा सं०
क्षेत्रफल
ग्राम/मोहल्ला
परगना
तहसील
जनपद

— कृषि
— 290घ
— 0.1570 हे०
— मनोहरपुर
— मुरादाबाद।
— मुरादाबाद।
— मुरादाबाद।

[Signature]

[Signature]

सम्पत्ति प्रभारी
मुरादाबाद विकास प्राधिकरण
मुरादाबाद

भारतीय गैर न्यायिक INDIA NON JUDICIAL

रु. 20000

बीस हजार रुपये

TWENTY
THOUSAND RUPEES

Rs. 20000

INDIA

उत्तर प्रदेश UTTAR PRADESH

C 511754



09 MAY 2021

भूमि का प्रकार
गाटा सं०
क्षेत्रफल
ग्राम/गोहल्ला
परगना
तहसील
जनपद


विक्रय-विलेख

- कृषि
- 290घ
- 0.1570 हे०
- मनोहरपुर
- मुसादाबाद।
- मुसादाबाद।
- मुसादाबाद।








राष्पति प्रभारी
मुसादाबाद विकास प्राधिकरण
मुसादाबाद

भारतीय गैर न्यायिक INDIA NON JUDICIAL

रु. 20000

बीस हजार रुपये

भारत



सत्यमेव जयते

INDIA

TWENTY THOUSAND RUPEES

Rs. 20000

उत्तर प्रदेश UTTAR PRADESH

C 511755

उत्तर प्रदेश
कार्यालय मुख्य कोषाधिकारी
मुरादाबाद

M
B
D

मुख्य कोषाधिकारी
मुरादाबाद-1400

कोषागार-1400

09 MAY 2021

विक्रय-विलेख

भूमि का प्रकार	-	कृषि
गाटा सं०	-	290घ
क्षेत्रफल	-	0.1570 हे०
ग्राम/मोहल्ला	-	मनोहरपुर
परगना	-	मुरादाबाद।
तहसील	-	मुरादाबाद।
जनपद	-	मुरादाबाद।



[Signature]




[Signature]

सम्पत्ति प्रभारी
मुरादाबाद विकास प्राधिकरण
मुरादाबाद



उत्तर प्रदेश UTTAR PRADESH

C 511756



09 MAY 2021

विक्रय-विलेख

भूमि का प्रकार	-	कृषि
गाटा सं०	-	290घ
क्षेत्रफल	-	0.1570 हे०
ग्राम/मोहल्ला	-	मनोहरपुर
परगना	-	मुरादाबाद।
तहसील	-	मुरादाबाद।
जनपद	-	मुरादाबाद।



[Handwritten signature]



[Handwritten signature]

सम्पत्ति प्रभारी
मुरादाबाद विकास प्राधिकरण
मुरादाबाद

भारतीय गैर न्यायिक INDIA NON JUDICIAL

रु. 20000

बीस हजार रुपये

TWENTY
THOUSAND RUPEES

Rs. 20000

INDIA

उत्तर प्रदेश UTTAR PRADESH

C 511757

उत्तर प्रदेश

कार्यालय मुख्य कोषाधिकारी
मुरादाबाद

M
B
D.

M
B
D.

मुख्य कोषाधिकारी
मुरादाबाद-1400

कोषागार-1400

09 MAY 2024

विक्रय-विलेख

भूमि का प्रकार
गांटा सं०
क्षेत्रफल
ग्राम/मोहल्ला
परगना
तहसील
जनपद

कृषि
290घ
0.1570 हे०
मनोहरपुर
मुरादाबाद।
मुरादाबाद।
मुरादाबाद।



Handwritten signature of the official



Handwritten signature of the official

सध्यन्ति प्रभारी
मुरादाबाद विकास प्राधिकरण
मुरादाबाद

भारतीय गैर न्यायिक INDIA NON JUDICIAL

रु. 20000

बीस हजार रुपये

TWENTY
THOUSAND RUPEES

Rs. 20000

भारत



INDIA

उत्तर प्रदेश UTTAR PRADESH

C 511758

उत्तर प्रदेश

कार्यालय मुख्य कोषाधिकारी
मुरादाबाद

मुख्य कोषाधिकारी
मुरादाबाद-1400

कोषागार-1400

M B D. M B D.

09 MAY 2021

विक्रय-विलेख

भूमि का प्रकार
गाटा सं०
क्षेत्रफल
ग्राम/मोहल्ला
परगना
तहसील
जनपद

- कृषि
- 290घ
- 0.1570 हे०
- मनौहरपुर
- मुरादाबाद।
- मुरादाबाद।
- मुरादाबाद।

सम्पत्ति प्रभारी
मुरादाबाद विकास प्राधिकरण
मुरादाबाद



उत्तर प्रदेश UTTAR PRADESH

C 511759

उत्तर प्रदेश

कार्यालय मुख्य कोषाधिकारी
मुरादाबाद

M B D.

मुख्य कोषाधिकारी
मुरादाबाद-1400

M B D.

कोषागार-1400

09 MAY 2024

विक्रय-विलेख

भूमि का प्रकार	-	कृषि
गाटा सं०	-	290घ
क्षेत्रफल	-	0.1570 हे०
ग्राम/मोहल्ला	-	मनोहरपुर
परगना	-	मुरादाबाद।
तहसील	-	मुरादाबाद।
जनपद	-	मुरादाबाद।



सम्पत्ति प्रभारी
मुरादाबाद विकास प्राधिकरण
मुरादाबाद

भारतीय गैर न्यायिक INDIA NON JUDICIAL

रु. 20000

बीस हजार रुपये

TWENTY THOUSAND RUPEES

Rs. 20000

INDIA

C 511760

उत्तर प्रदेश UTTAR PRADESH

उत्तर प्रदेश

कृषि

कृषि

M B D.

M B D.

मुख्य कृषि अधिकारी
मुरादाबाद-14000

कोषागार-14000

09 MAY 2024

विक्रय-विलेख

भूमि का प्रकार -
गाटा सं० -
क्षेत्रफल -
ग्राम/मोहल्ला -
परगना -
तहसील -
जनपद -

कृषि
290घ
0.1570 हे०
मनोहरपुर
मुरादाबाद।
मुरादाबाद।
मुरादाबाद।



सम्पत्ति प्रभारी
मुरादाबाद विकास प्राधिकरण
मुरादाबाद

भारतीय गैर न्यायिक INDIA NON JUDICIAL

रु. 20000

बीस हजार रुपये

TWENTY
THOUSAND RUPEES

Rs. 20000

INDIA

उत्तर प्रदेश UTTAR PRADESH

C 511761

उत्तर प्रदेश
कार्यालय मुख्य कोषाधिकारी
मुरादाबाद
मुख्य कोषाधिकारी
मुरादाबाद-1400
कोषागार-1400

M
B
D.

M
B
D.

09 MAY 2021

विक्रय-विलेख


भूमि का प्रकार
गाटा सं०
क्षेत्रफल
ग्राम/मोहल्ला
परगना
तहसील
जनपद

- कृषि
- 290घ
- 0.1570 हे०
- मनोहरपुर
- मुरादाबाद।
- मुरादाबाद।
- मुरादाबाद।








सम्भाषित प्रभारी
मुरादाबाद विकास प्राधिकरण
मुरादाबाद

भारतीय गैर न्यायिक INDIA NON JUDICIAL

₹. 20000

बीस हजार रुपये

TWENTY
THOUSAND RUPEES

Rs. 20000



INDIA

उत्तर प्रदेश UTTAR PRADESH

C 511762

उत्तर प्रदेश

कार्यालय मुख्य कोषाधिकारी
मुरादाबाद

मुख्य कोषाधिकारी
मुरादाबाद-1400

बकोषागार-1420

विक्रय-विलेख

भूमि का प्रकार
गाटा सं०
क्षेत्रफल
ग्राम/मोहल्ला
परगना
तहसील
जनपद

कृषि
290घ
0.1570 हे०
मनोहरपुर
मुरादाबाद।
मुरादाबाद।
मुरादाबाद।

09 MAY 2024



[Handwritten signature]



[Handwritten signature]

सम्पत्ति प्रभारी
मुरादाबाद विकास प्राधिकरण
मुरादाबाद

भारतीय गैर न्यायिक INDIA NON JUDICIAL

रु. 20000

बीस हजार रुपये

भारत



INDIA

TWENTY THOUSAND RUPEES

Rs. 20000

उत्तर प्रदेश UTTAR PRADESH

C 511763

उत्तर प्रदेश
कार्यालय मुख्य कोषाधिकारी
मुरादाबाद
मुख्य कोषाधिकारी
मुरादाबाद-1400
कोषागार-141X

M
B
D.

M
B
D.

भूमि का प्रकार
गाटा सं०
क्षेत्रफल
ग्राम/मोहल्ला
परगना
तहसील
जनपद

विक्रय-विलेख

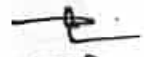
— कृषि
— 290घ
— 0.1570 हे०
— मनोहरपुर
— मुरादाबाद।
— मुरादाबाद।
— मुरादाबाद।

09 MAY 2021








सम्पत्ति प्रभारी
मुरादाबाद विकास प्राधिकरण
मुरादाबाद

भारतीय गैर न्यायिक INDIA NON JUDICIAL

₹.20000

बीस हजार रुपये

TWENTY
THOUSAND RUPEES

Rs.20000

INDIA

उत्तर प्रदेश UTTAR PRADESH

C 511764

उत्तर प्रदेश,
कायालय मुख्य कोषाधिकारी
मुरादाबाद

M
B
D.

M
B
D.

मुख्य कोषाधिकारी
मुरादाबाद-140


कोषागार-1400

09 MAY 2021

भूमि का प्रकार
गाँटा सं०
क्षेत्रफल
ग्राम/मोहल्ला
परगना
तहसील
जनपद

विक्रय-विलेख

-	कृषि
-	290घ
-	0.1570 हे०
-	मनोहरपुर
-	मुरादाबाद।
-	मुरादाबाद।
-	मुरादाबाद।





सम्पत्ति प्रभारी
मुरादाबाद विकास प्राधिकरण
मुरादाबाद

भारतीय गैर न्यायिक INDIA NON JUDICIAL

रु. 20000

बीस हजार रुपये

TWENTY
THOUSAND RUPEES

Rs. 20000

भारत



सत्यमेव जयते

INDIA

उत्तर प्रदेश UTTAR PRADESH

09 MAY 2021

C 511765

उत्तर प्रदेश
मुख्य कार्यालय मुख्य कोषाधिकारी
मुरादाबाद

M B D


मुख्य कोषाधिकारी
मुरादाबाद-1400

कोषागार-1400

09 MAY 2021

विक्रय-विलेख

भूमि का प्रकार	-	कृषि
गाटा सं०	-	290घ
क्षेत्रफल	-	0.1570 हे०
ग्राम/मोहल्ला	-	मनोहरपुर
परगना	-	मुरादाबाद।
तहसील	-	मुरादाबाद।
जनपद	-	मुरादाबाद।



सम्पत्ति प्रभारी
मुरादाबाद विकास प्राधिकरण
मुरादाबाद

भारतीय गैर न्यायिक INDIA NON JUDICIAL

रु. 20000

बीस हजार रुपये

भारत



सत्यमेव जयते

INDIA

TWENTY
THOUSAND RUPEES

Rs. 20000

उत्तर प्रदेश UTTAR PRADESH

C 511766

उत्तर प्रदेश

कार्यालय मुख्य कांयाधिकारी
मुरादाबाद

मुख्य कोषाधिकारी
मुरादाबाद-1400

कोषागार-1400

09 MAY 2021

विक्रय-विलेख

भूमि का प्रकार
गाटा सं०
क्षेत्रफल
ग्राम/मोहल्ला
परगना
तहसील
जनपद

कृषि
290घ
0.1570 हे०
मनोहरपुर
मुरादाबाद।
मुरादाबाद।
मुरादाबाद।



[Signature]



[Signature]

सम्पत्त प्रभारी
मुरादाबाद विकास प्राधिकरण
मुरादाबाद

भारतीय गैर न्यायिक INDIA NON JUDICIAL

रु. 20000

बीस हजार रुपये

TWENTY
THOUSAND RUPEES

Rs. 20000

भारत



सत्यमेव जयते

INDIA

उत्तर प्रदेश UTTAR PRADESH

C 511767

उत्तर प्रदेश
कार्यालय मुख्य कोषाधिकारी
मुरादाबाद
मुख्य कोषाधिकारी
मुरादाबाद-1400
कोषागार-1400

09 MAY 2021

विक्रय-विलेख

M
B
D
भूमि का प्रकार
गोटा सं०
क्षेत्रफल
ग्राम / मोहल्ला
परगना
तहसील
जनपद

— कृषि
— 290घ
— 0.1570 हे०
— मनोहरपुर
— मुरादाबाद।
— मुरादाबाद।
— मुरादाबाद।



[Signature]



[Signature]

सम्पत्ति प्रभारी
मुरादाबाद विकास प्राधिकरण
मुरादाबाद

भारतीय गैर न्यायिक INDIA NON JUDICIAL

₹.20000

बीस हजार रुपये

TWENTY
THOUSAND RUPEES

Rs.20000

भारत
सत्यमेव जयते
INDIA

उत्तर प्रदेश UTTAR PRADESH

C 511768

उत्तर प्रदेश

कार्यालय मुख्य कोषाधिकारी
मुरादाबाद

मुख्य कोषाधिकारी
मुरादाबाद-1400

कोषागार-1400

भूमि का प्रकार
गाटा सं०
क्षेत्रफल
ग्राम/मोहल्ला
परगना
तहसील
जनपद

विक्रय-विलेख

कृषि
290घ
0.1570 हे०
मनोहरपुर
मुरादाबाद।
मुरादाबाद।
मुरादाबाद।

09 MAY 2021

सम्पत्ति प्रभारी
मुरादाबाद विकास प्राधिकरण
मुरादाबाद

भारतीय गैर न्यायिक INDIA NON JUDICIAL

रु. 20000

बीस हजार रुपये

TWENTY
THOUSAND RUPEES

Rs. 20000

INDIA

उत्तर प्रदेश UTTAR PRADESH

C 511769

उत्तर प्रदेश
कायालय मुख्य कोषाधिकारी
मुरादाबाद
मुख्य कोषाधिकारी
मुरादाबाद-1400
कोषागार-1400

विक्रय-विलेख

भूमि का प्रकार
सटा-सं०
क्षेत्रफल
ग्राम/मोहल्ला
परगना
तहसील
जनपद

— कृषि
— 290घ
— 0.1570 हे०
— मनोहरपुर
— मुरादाबाद।
— मुरादाबाद।
— मुरादाबाद।

09 MAY 2021





सम्पत्ति प्रभारी
मुरादाबाद विकास प्राधिकरण
मुरादाबाद

रु. 20000

बीस हजार रुपये

भारत



सत्यमेव जयते

INDIA

TWENTY THOUSAND RUPEES

Rs. 20000

उत्तर प्रदेश UTTAR PRADESH

C 511770

C 511770

उत्तर प्रदेश

कार्यालय मुख्य कोषाधिकारी
मुरादाबाद

16/5

M
B
D.



मुख्य कोषाधिकारी
मुरादाबाद-1400



कोषागार-1400

विक्रय-विलेख

भूमि का प्रकार
गाटा सं०
क्षेत्रफल
ग्राम / मोहल्ला
परगना
तहसील
जनपद

-
-
-
-
-
-
-

कृषि
290घ
0.1570 हे०
मनोहरपुर
मुरादाबाद।
मुरादाबाद।
मुरादाबाद।


09 MAY 2021

संपत्ति प्रभारी
मुरादाबाद विकास प्राधिकरण
मुरादाबाद



उत्तर प्रदेश UTTAR PRADESH

C 511771



09 MAY 2021

विक्रय-विलेख

भूमि का प्रकार	—	कृषि
गाटा सं०	—	290घ
क्षेत्रफल	—	0.1570 हे०
ग्राम/मोहल्ला	—	मनोहरपुर
परगना	—	मुरादाबाद।
तहसील	—	मुरादाबाद।
जनपद	—	मुरादाबाद।



(Handwritten signature)



(Handwritten signature)
सम्पत्ति प्रभारी
मुरादाबाद विकास प्राधिकरण
मुरादाबाद



उत्तर प्रदेश UTTAR PRADESH

C 511772

उत्तर प्रदेश
कार्यालय मुख्य कोषाधिकारी
मुरादाबाद
मुख्य कोषाधिकारी
मुरादाबाद-1400
कोषागार-1
09 MAY 2021

विक्रय-विलेख

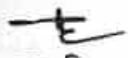
भूमि का प्रकार
गाटा सं०
क्षेत्रफल
ग्राम / मोहल्ला
परगना
तहसील
जनपद

— कृषि
— 290घ
— 0.1570 हे०
— मनोहरपुर
— मुरादाबाद।
— मुरादाबाद।
— मुरादाबाद।









सम्पत्ति प्रभारी
मुरादाबाद विकास प्राधिकरण
मुरादाबाद



उत्तर प्रदेश UTTAR PRADESH

C 511773

C 511773



09 MAY 2021

विक्रय-विलेख

भूमि का प्रकार	-	कृषि
गाटा सं०	-	290घ
क्षेत्रफल	-	0.1570 हे०
ग्राम/मोहल्ला	-	मनोहरपुर
परगना	-	मुरादाबाद।
तहसील	-	मुरादाबाद।
जनपद	-	मुरादाबाद।



सम्पत्ति प्रभारी
मुरादाबाद विकास प्राधिकरण
मुरादाबाद



उत्तर प्रदेश UTTAR PRADESH

A 363634

A 363634

उत्तर प्रदेश

कार्यालय मुख्य कोषाधिकारी
मुसादाबाद


मुख्य कोषाधिकारी
मुसादाबाद-1400

कोषागार-1400

09 MAY 2024

विक्रय-विलेख

भूमि का प्रकार	-	कृषि
गाटा सं०	-	290घ
क्षेत्रफल	-	0.1570 हे०
ग्राम/मोहल्ला	-	मनोहरपुर
परगना	-	मुसादाबाद।
तहसील	-	मुसादाबाद।
जनपद	-	मुसादाबाद।



सम्पत्ति प्रभारी
मुसादाबाद विकास प्राधिकरण
मुसादाबाद



उत्तर प्रदेश UTTAR PRADESH


A 363635

A 363635

उत्तर प्रदेश
 कार्यालय मुख्य कोषाधिकारी
 मुरादाबाद
 मुख्य कोषाधिकारी
 मुरादाबाद-1400
 कोषागार-1400
 09 MAY 2024

विक्रय-विलेख

भूमि का प्रकार	-	कृषि
गाटा सं०	-	290घ
क्षेत्रफल	-	0.1570 हे०
ग्राम/मोहल्ला	-	मनोहरपुर
परगना	-	मुरादाबाद।
तहसील	-	मुरादाबाद।
जनपद	-	मुरादाबाद।



सम्पत्ति प्रभारी
 मुरादाबाद विकास प्राधिकरण
 मुरादाबाद



उत्तर प्रदेश UTTAR PRADESH

A 363636

उत्तर प्रदेश

कार्यालय मुख्य कोषाधिकारी
मुरादाबाद

M B D.

मुख्य कोषाधिकारी
मुरादाबाद-1400

M B D.

कोषागार-1400

09 MAY 2024

विक्रय-विलेख

भूमि का प्रकार	-	कृषि
गाटा सं०	-	290घ
क्षेत्रफल	-	0.1570 हे०
ग्राम/मोहल्ला	-	मनोहरपुर
परगना	-	मुरादाबाद।
तहसील	-	मुरादाबाद।
जनपद	-	मुरादाबाद।

सम्पत्ति प्रभारी
मुरादाबाद विकास प्राधिकरण
मुरादाबाद

भारतीय गैर न्यायिक INDIA NON JUDICIAL

रु.
15000

पन्द्रह हजार रुपये

FIFTEEN
THOUSAND RUPEES

Rs.
15000

भारत



सत्यमेव जयते

INDIA

उत्तर प्रदेश UTTAR PRADESH

A 363637

A 363637

उत्तर प्रदेश

कार्यालय मुख्य कोषाधिकारी
मुरादाबाद

मुख्य कोषाधिकारी
मुरादाबाद-1400
कोषागार-1400

09 MAY 2024

विक्रय-विलेख

भूमि का प्रकार
गाटा सं०
क्षेत्रफल
ग्राम/मोहल्ला
परगना
तहसील
जनपद

कृषि
290घ
0.1570 हे०
मनोहरपुर
मुरादाबाद।
मुरादाबाद।
मुरादाबाद।

सम्पत्ति प्रभारी
मुरादाबाद विकास प्राधिकरण
मुरादाबाद

भारतीय गैर न्यायिक INDIA NON JUDICIAL

रु.
15000

पन्द्रह हजार रुपये



FIFTEEN
THOUSAND RUPEES

Rs.
15000

उत्तर प्रदेश UTTAR PRADESH

A 363638

उत्तर प्रदेश

कार्यालय मुख्य कोषाधिकारी
मुरादाबाद

मुख्य कोषाधिकारी
मुरादाबाद-1400



कोषागार-1400



M
B
D

09 MAY 2024

विक्रय-विलेख

भूमि का प्रकार	-	कृषि
गाटा सं०	-	290घ
क्षेत्रफल	-	0.1570 हे०
ग्राम/मोहल्ला	-	मनोहरपुर
परगना	-	मुरादाबाद।
तहसील	-	मुरादाबाद।
जनपद	-	मुरादाबाद।

सम्पात प्रभारी
मुरादाबाद विकास प्राधिकरण
मुरादाबाद

भारतीय गैर न्यायिक INDIA NON JUDICIAL

₹.
15000

पन्द्रह हजार रुपये

FIFTEEN
THOUSAND RUPEES

Rs.
15000

भारत



सत्यमेव जयते

INDIA

उत्तर प्रदेश UTTAR PRADESH

A 363639

उत्तर प्रदेश

कार्यालय मुख्य कोषाधिकारी
मुसादाबाद

मुख्य कोषाधिकारी
मुसादाबाद-1400

कोषागार-1400

09 MAY 2024

विक्रय-विलेख

भूमि का प्रकार
गाटा सं०
क्षेत्रफल
ग्राम/मोहल्ला
परगना
तहसील
जनपद

- कृषि
- 290घ
- 0.1570 हे०
- मनोहरपुर
- मुसादाबाद।
- मुसादाबाद।
- मुसादाबाद।



[Signature]




[Signature]

सम्पत्ति प्रभारी
मुसादाबाद विकास प्राधिकरण
मुसादाबाद



उत्तर प्रदेश UTTAR PRADESH

A 363640



09 MAY 2024

विक्रय-विलेख

भूमि का प्रकार
गाटा सं०
क्षेत्रफल
ग्राम/मोहल्ला
परगना
तहसील
जनपद

— कृषि
— 290घ
— 0.1570 हे०
— मनोहरपुर
— मुरादाबाद।
— मुरादाबाद।
— मुरादाबाद।



सम्पत्ति प्रभारी
मुरादाबाद विकास प्राधिकरण
मुरादाबाद



उत्तर प्रदेश UTTAR PRADESH

A 363641

उत्तर प्रदेश

कार्यालय मुख्य कोषाधिकारी
मुरादाबाद

मुख्य कोषाधिकारी
मुरादाबाद-1400

कोषागार-1400

M B D.

09 MAY 2024

विक्रय-विलेख

भूमि का प्रकार	-	कृषि
गाटा सं०	-	290घ
क्षेत्रफल	-	0.1570 हे०
ग्राम/मोहल्ला	-	मनीहरपुर
परगना	-	मुरादाबाद।
तहसील	-	मुरादाबाद।
जनपद	-	मुरादाबाद।

(Handwritten signatures and stamps)

सम्यक्त प्रभारी
मुरादाबाद विकास प्राधिकरण
मुरादाबाद

भारतीय गैर न्यायिक INDIA NON JUDICIAL

रु.
15000

FIFTEEN
THOUSAND RUPEES

पन्द्रह हजार रुपये

Rs.
15000

INDIA

उत्तर प्रदेश UTTAR PRADESH

A 363642

उत्तर प्रदेश

कार्यालय मुख्य कोषाधिकारी
मुरादाबाद

मुख्य कोषाधिकारी
मुरादाबाद-1400

कोषागार-1400

09 MAY 2024

विक्रय-विलेख

भूमि का प्रकार
गाटा सं०
क्षेत्रफल
ग्राम/मोहल्ला
परगना
तहसील
जनपद

कृषि
290घ
0.1570 हे०
मनोहरपुर
मुरादाबाद।
मुरादाबाद।
मुरादाबाद।

सम्पत्ति प्रभारी
मुरादाबाद विकास प्राधिकरण
मुरादाबाद

भारतीय गैर न्यायिक INDIA NON JUDICIAL

रु.
15000

पन्द्रह हजार रुपये

FIFTEEN
THOUSAND RUPEES

Rs.
15000

INDIA

उत्तर प्रदेश UTTAR PRADESH

A 363643

उत्तर प्रदेश

कांचालय मुख्य कोषाधिकारी
मुरादाबाद

मुख्य कोषाधिकारी
मुरादाबाद-1400

कोषागार-1400

09 MAY 2024

विक्रय-विलेख

भूमि का प्रकार
गाटा सं०
क्षेत्रफल
ग्राम/मोहल्ला
परगना
तहसील
जनपद

— कृषि
— 290घ
— 0.1570 हे०
— मनोहरपुर
— मुरादाबाद।
— मुरादाबाद।
— मुरादाबाद।

सम्पत्ति प्रभारी
मुरादाबाद विकास प्राधिकरण
मुरादाबाद 45



उत्तर प्रदेश UTTAR PRADESH

A 363644



09 MAY 2024

विक्रय-विलेख

भूमि का प्रकार	-	कृषि
गाटा सं०	-	290घ
क्षेत्रफल	-	0.1570 हे०
ग्राम/मोहल्ला	-	मनोहरपुर
परगना	-	मुरादाबाद।
तहसील	-	मुरादाबाद।
जनपद	-	मुरादाबाद।





सम्पात्त प्रभारी
मुरादाबाद विकास प्राधिकरण
मुरादाबाद

भारतीय गैर न्यायिक INDIA NON JUDICIAL

रु.
15000

पन्द्रह हजार रुपये

FIFTEEN
THOUSAND RUPEES

Rs.
15000

भारत



सत्यमेव जयते

INDIA

उत्तर प्रदेश UTTAR PRADESH

A 363645

A 363645

उत्तर प्रदेश

कार्यालय मुख्य कोषाधिकारी
मुरादाबाद

M
B
D.

M
B
D.

मुख्य कोषाधिकारी
मुरादाबाद-14000

कोषागार-14000

09 MAY 2024

विक्रय-विलेख

भूमि का प्रकार
गाटा सं०
क्षेत्रफल
ग्राम/मोहल्ला
परगना
तहसील
जनपद

— कृषि
— 290घ
— 0.1570 हे०
— मनोहरपुर
— मुरादाबाद।
— मुरादाबाद।
— मुरादाबाद।

सम्पत्ति प्रभारी
मुरादाबाद विकास प्राधिकरण
मुरादाबाद

भारतीय गैर न्यायिक INDIA NON JUDICIAL

रु.
15000

पन्द्रह हजार रुपये

FIFTEEN
THOUSAND RUPEES

Rs.
15000

भारत



सत्यमेव जयते

INDIA

उत्तर प्रदेश UTTAR PRADESH

A 363646

उत्तर प्रदेश
कार्यालय मुख्य कोषाधिकारी
मुसादाबाद
मुख्य कोषाधिकारी
मुसादाबाद-1400
कोषागार-1400

09 MAY 2024

विक्रय-विलेख

भूमि का प्रकार
गाटा सं०
क्षेत्रफल
ग्राम/मोहल्ला
परगना
तहसील
जनपद

कृषि
290घ
0.1570 हे०
मनोहरपुर
मुसादाबाद।
मुसादाबाद।
मुसादाबाद।

सम्पत्ति प्रभारी
मुसादाबाद विकास प्राधिकरण
मुसादाबाद

भारतीय गैर न्यायिक INDIA NON JUDICIAL

रु.
15000

पन्द्रह हजार रुपये

FIFTEEN
THOUSAND RUPEES

Rs.
15000

भारत
सत्यमेव जयते
INDIA

उत्तर प्रदेश UTTAR PRADESH

A 363647

उत्तर प्रदेश
कार्यालय मुख्य कोषाधिकारी
मुरादाबाद
मुख्य कोषाधिकारी
मुरादाबाद-1400
कोषागार-1400

09 MAY 2024

विक्रय-विलेख

भूमि का प्रकार
गाटा सं०
क्षेत्रफल
ग्राम/मोहल्ला
परगना
तहसील
जनपद


— कृषि
— 290घ
— 0.1570 हे०
— मनोहरपुर
— मुरादाबाद।
— मुरादाबाद।
— मुरादाबाद।

सम्पत्ति प्रभारी
मुरादाबाद विकास प्राधिकरण
मुरादाबाद



उत्तर प्रदेश UTTAR PRADESH

A 363648



09 MAY 2024

भूमि का प्रकार
गाटा सं०
क्षेत्रफल
ग्राम/मोहल्ला
परगना
तहसील
जनपद

विक्रय-विलेख

-	कृषि
-	290घ
-	0.1570 हे०
-	मनोहरपुर
-	मुरादाबाद।
-	मुरादाबाद।
-	मुरादाबाद।

सम्पत्ति प्रवारी
मुरादाबाद विकास प्राधिकरण
मुरादाबाद



उत्तर प्रदेश UTTAR PRADESH

A 363649



विक्रय-विलेख

भूमि का प्रकार	-	कृषि
गाटा सं०	-	290घ
क्षेत्रफल	-	0.1570 हे०
ग्राम/मोहल्ला	-	मनोहरपुर
परगना	-	मुरादाबाद।
तहसील	-	मुरादाबाद।
जनपद	-	मुरादाबाद।

सम्पत्ति प्रबन्धी
 मुरादाबाद विकास प्राधिकरण
 मुरादाबाद

भारतीय गैर न्यायिक INDIA NON JUDICIAL

रु.
15000

पन्द्रह हजार रुपये

FIFTEEN
THOUSAND RUPEES

Rs.
15000

INDIA

उत्तर प्रदेश UTTAR PRADESH

A 363650

उत्तर प्रदेश

कार्यालय मुख्य कोषाधिकारी
मुरादाबाद

मुख्य कोषाधिकारी
मुरादाबाद-1400

कोषागार-1400

09 MAY 2024

विक्रय-विलेख


भूमि का प्रकार
गाटा सं०
क्षेत्रफल
ग्राम/मोहल्ला
परगना
तहसील
जनपद

— कृषि
— 290घ
— 0.1570 हे०
— मनोहरपुर
— मुरादाबाद।
— मुरादाबाद।
— मुरादाबाद।








सम्पत्ति प्रभारी
मुरादाबाद विकास प्राधिकरण
मुरादाबाद

भारतीय गैर न्यायिक INDIA NON JUDICIAL

₹. 15000

FIFTEEN THOUSAND RUPEES

पन्द्रह हजार रुपये

Rs. 15000



उत्तर प्रदेश UTTAR PRADESH

A 363651

उत्तर प्रदेश
कार्यालय मुख्य कोषाधिकारी
मुरादाबाद

M B D. M B L

मुख्य कोषाधिकारी
मुरादाबाद-1400

कोषागार-1400

09 MAY 2024

विक्रय-विलेख


भूमि का प्रकार
गाटा सं०
क्षेत्रफल
ग्राम/मोहल्ला
परगना
तहसील
जनपद

कृषि
290घ
0.1570 हे०
मनोहरपुर
मुरादाबाद।
मुरादाबाद।
मुरादाबाद।








सम्पत्ति प्रभारी
मुरादाबाद विकास प्राधिकरण
मुरादाबाद

भारतीय गैर न्यायिक INDIA NON JUDICIAL

रु.
15000

पन्द्रह हजार रुपये

FIFTEEN
THOUSAND RUPEES

Rs.
15000

भारत
सत्यमेव जयते
INDIA

उत्तर प्रदेश UTTAR PRADESH

A 363652

उत्तर प्रदेश

कार्यालय मुख्य कोषाधिकारी
मुरादाबाद

M
B
D.

M
B

मुख्य कोषाधिकारी
मुरादाबाद-1400

कोषागार-1400

09 MAY 2024

भूमि का प्रकार
गाटा सं०
क्षेत्रफल
ग्राम/मोहल्ला
परगना
तहसील
जनपद

विक्रय-विलेख

-	कृषि
-	290घ
-	0.1570 हे०
-	मनोहरपुर
-	मुरादाबाद।
-	मुरादाबाद।
-	मुरादाबाद।



[Handwritten signature]

[Handwritten signature]

सम्पत्ति प्रभारी
मुरादाबाद विकास प्राधिकरण
मुरादाबाद

भारतीय गैर न्यायिक INDIA NON JUDICIAL

रु.
15000

पन्द्रह हजार रुपये

FIFTEEN
THOUSAND RUPEES

Rs.
15000

भारत
सत्यमेव जयते
INDIA

उत्तर प्रदेश UTTAR PRADESH

A 363653

उत्तर प्रदेश
महानगरपालिका
मुसदाबाद
मुख्य कोषाधिकारी
मुसदाबाद-1400
कोषागार-1400

09 MAY 2024

विक्रय-विलेख

भूमि का प्रकार	-	कृषि
गाटा सं०	-	290घ
क्षेत्रफल	-	0.1570 हे०
ग्राम/मोहल्ला	-	मनोहरपुर
परगना	-	मुसदाबाद।
तहसील	-	मुसदाबाद।
जनपद	-	मुसदाबाद।





सम्पत्ति प्रधारी
मुसदाबाद विकास प्राधिकरण
मुसदाबाद 55

भारतीय गैर न्यायिक INDIA NON JUDICIAL

रु.
15000

पन्द्रह हजार रुपये

FIFTEEN
THOUSAND RUPEES

Rs.
15000



उत्तर प्रदेश UTTAR PRADESH

A 363654

उत्तर प्रदेश
कार्यालय मुख्य कोषाधिकारी
मुरादाबाद

मुख्य कोषाधिकारी
मुरादाबाद-1400

कोषागार-1400

M
B
D

भूमि का प्रकार
गाटा सं०
क्षेत्रफल
ग्राम/मोहल्ला
परगना
तहसील
जनपद

विक्रय-विलेख

-	कृषि
-	290घ
-	0.1570 हे०
-	मनोहरपुर
-	मुरादाबाद।
-	मुरादाबाद।
-	मुरादाबाद।

09 MAY 2024



[Signature]



[Signature]

सम्पत्ति प्रभारी
मुरादाबाद विकास प्राधिकरण
मुरादाबाद

भारतीय गैर न्यायिक INDIA NON JUDICIAL

रु.
15000

FIFTEEN
THOUSAND RUPEES

पन्द्रह हजार रुपये

Rs.
15000

भारत

INDIA

उत्तर प्रदेश UTTAR PRADESH

A 363655

A 363655

उत्तर प्रदेश

कार्यालय मुख्य कोषाधिकारी
मुरादाबाद

मुख्य कोषाधिकारी
मुरादाबाद-1400

कोषागार-1400

M B D.

09 MAY 2024

विक्रय-विलेख

कृषि का प्रकार
गटा सं०
क्षेत्रफल
ग्राम/मोहल्ला
परगना
तहसील
जनपद

- कृषि
- 290घ
- 0.1570 हे०
- मनोहरपुर
- मुरादाबाद।
- मुरादाबाद।
- मुरादाबाद।




सम्पत्ति प्रभारी
मुरादाबाद विकास प्राधिकरण
मुरादाबाद

भारतीय गैर न्यायिक INDIA NON JUDICIAL

रु.
15000

FIFTEEN
THOUSAND RUPEES

पन्ध्रह हजार रुपये

Rs.
15000



उत्तर प्रदेश UTTAR PRADESH

A 363656

उत्तर प्रदेश

कार्यालय मुख्य कोषाधिकारी
मुरादाबाद
मुख्य कोषाधिकारी
मुरादाबाद-1400
कोषागार-140

M
B
D.



M
B
D.

विक्रय-विलेख

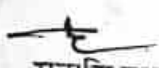
भूमि का प्रकार
गाटा सं०
क्षेत्रफल
ग्राम/मौहल्ला
परगना
तहसील
जनपद

— कृषि
— 290घ
— 0.1570 हे०
— मनोहरपुर
— मुरादाबाद।
— मुरादाबाद।
— मुरादाबाद।

09 MAY 2024





सम्यक्ति प्रभारी
मुरादाबाद विकास प्राधिकरण
मुरादाबाद

भारतीय गैर न्यायिक INDIA NON JUDICIAL

रु.
15000

पन्द्रह हजार रुपये

FIFTEEN
THOUSAND RUPEES

Rs.
15000

भारत
INDIA

उत्तर प्रदेश UTTAR PRADESH

A 363657

उत्तर प्रदेश
कार्यालय मुख्य कोषाधिकारी
मुरादाबाद

M B D. मुख्य कोषाधिकारी
मुरादाबाद-1400

M B D. कोषागार-1400

09 MAY 2024

विक्रय-विलेख

भूमि का प्रकार
गांवा सं०
क्षेत्रफल
ग्राम/मोहल्ला
परगना
तहसील
जनपद

— कृषि
— 290घ
— 0.1570 हे०
— मनोहरपुर
— मुरादाबाद।
— मुरादाबाद।
— मुरादाबाद।







सम्पत्ति प्रभारी
मुरादाबाद विकास प्राधिकरण
मुरादाबाद



उत्तर प्रदेश UTTAR PRADESH

A 363658

उत्तर प्रदेश
कार्यालय मुख्य कोषाधिकारी
मुरादाबाद
मुख्य कोषाधिकारी
मुरादाबाद-1400
कोषागार-1400

09 MAY 2024

विक्रय-विलेख


भूमि का प्रकार
गाटा सं०
क्षेत्रफल
ग्राम/मोहल्ला
परगना
तहसील
जनपद

- कृषि
- 290घ
- 0.1570 हे०
- मनोहरपुर
- मुरादाबाद।
- मुरादाबाद।
- मुरादाबाद।








सम्पात प्रभारी
मुरादाबाद विकास प्राधिकरण
मुरादाबाद

भारतीय गैर न्यायिक INDIA NON JUDICIAL

रु.
15000

पन्द्रह हजार रुपये

FIFTEEN
THOUSAND RUPEES

Rs.
15000

भारत
INDIA

उत्तर प्रदेश UTTAR PRADESH

A 363658

A 363659

उत्तर प्रदेश

कार्यालय मुख्य कोषाधिकारी
मुरादाबाद

मुख्य कोषाधिकारी
मुरादाबाद-1400

कोषागार-1400

09 MAY 2024

विक्रय-विलेख

मूमि का प्रकार
गाटा सं०
क्षेत्रफल
ग्राम/मोहल्ला
परगना
तहसील
जनपद

कृषि
290घ
0.1570 हे०
मनोहरपुर
मुरादाबाद।
मुरादाबाद।
मुरादाबाद।

सम्पत्त प्रभारी
मुरादाबाद विकास प्राधिकरण
मुरादाबाद

भारतीय गैर न्यायिक INDIA NON JUDICIAL

रु.
15000

FIFTEEN
THOUSAND RUPEES

पन्द्रह हजार रुपये

Rs.
15000



उत्तर प्रदेश UTTAR PRADESH

A 363660

A 363660

उत्तर प्रदेश
कार्यालय मुख्य कोषाधिकारी
मुरादाबाद

M B D M B D

मुख्य कोषाधिकारी
मुरादाबाद-1400

कोषागार-1400

09 MAY 2024

विक्रय-विलेख

M B D	भूमि का प्रकार	-	कृषि
M B D	गाटा सं०	-	290घ
M B D	क्षेत्रफल	-	0.1570 हे०
M B D	ग्राम/मोहल्ला	-	मनोहरपुर
M B D	परगना	-	मुरादाबाद।
M B D	तहसील	-	मुरादाबाद।
M B D	जनपद	-	मुरादाबाद।

सम्यक्ति प्रभारी
मुरादाबाद विकास प्राधिकरण
मुरादाबाद

भारतीय गैर न्यायिक INDIA NON JUDICIAL

रु.
15000

FIFTEEN
THOUSAND RUPEES

पन्ध्रह हजार रुपये

Rs.
15000

भारत
INDIA

उत्तर प्रदेश UTTAR PRADESH

A 363661

उत्तर प्रदेश

कार्यालय मुख्य कोषाधिकारी
मुरादाबाद

मुख्य कोषाधिकारी
मुरादाबाद-1400

कोषागार-1400

09 MAY 2024

विक्रय-विलेख

भूमि का प्रकार
गाटा सं०
क्षेत्रफल
ग्राम/मोहल्ला
परगना
तहसील
जनपद


कृषि
290घ
0.1570 हे०
मनोहरपुर
मुरादाबाद।
मुरादाबाद।
मुरादाबाद।

मुरादाबाद विकास प्राधिकरण
मुरादाबाद



उत्तर प्रदेश UTTAR PRADESH

A 363662



09 MAY 2024

विक्रय-विलेख

भूमि का प्रकार	-	कृषि
मादा सं०	-	290घ
क्षेत्रफल	-	0.1570 हे०
ग्राम/गौहल्ला	-	मनोहरपुर
परगना	-	मुरादाबाद।
तहसील	-	मुरादाबाद।
जनापद	-	मुरादाबाद।

Two circular ink impressions and two handwritten signatures are present in the lower middle section of the document.

राष्पति प्रभारी
मुरादाबाद विकास प्राधिकरण
मुरादाबाद

भारतीय गैर न्यायिक INDIA NON JUDICIAL

रु.
15000

FIFTEEN
THOUSAND RUPEES

पन्द्रह हजार रुपये

Rs.
15000

INDIA

उत्तर प्रदेश UTTAR PRADESH

A 363663

उत्तर प्रदेश
उत्तर प्रदेश

मुरादाबाद मुख्य कार्यालय
मुरादाबाद

कोषाधिकारी
मुरादाबाद

09 MAY 2024

M
B
D

भूमि का प्रकार
साटा सं०
क्षेत्रफल
ग्राम/मोहल्ला
परगना
तहसील
जनपद

विक्रय-विलेख

- कृषि
- 290घ
- 0.1570 हे०
- मनौहरपुर
- मुरादाबाद।
- मुरादाबाद।
- मुरादाबाद।

[Handwritten signatures and stamps]

सम्पत्ति प्रभारी
मुरादाबाद विकास प्राधिकरण
मुरादाबाद

भारतीय गैर न्यायिक INDIA NON JUDICIAL

रु.
15000

पन्द्रह हजार रुपये



FIFTEEN
THOUSAND RUPEES

Rs.
15000

उत्तर प्रदेश UTTAR PRADESH

A 363664

उत्तर प्रदेश
मुख्य कार्यालय मुख्य कोषाधिकारी
मुरादाबाद

M
B
D.

मुख्य कोषाधिकारी
मुरादाबाद-1400

कोषागार-1400

09 MAY 2024

भूमि का प्रकार
गांटा सं०
क्षेत्रफल
ग्राम/मोहल्ला
परगना
तहसील
जनपद

विक्रय-विलेख

-	कृषि
-	290घ
-	0.1570 हे०
-	मनोहरपुर
-	मुरादाबाद।
-	मुरादाबाद।
-	मुरादाबाद।



संयोजक प्रभारी
मुरादाबाद विकास प्राधिकरण
मुरादाबाद

भारतीय गैर न्यायिक INDIA NON JUDICIAL

रु.
15000

पन्द्रह हजार रुपये

FIFTEEN
THOUSAND RUPEES

Rs.
15000

भारत
INDIA

उत्तर प्रदेश UTTAR PRADESH

A 363665



09 MAY 2024

विक्रय-विलेख

भूमि का प्रकार	-	कृषि
गाटा सं०	-	290घ
क्षेत्रफल	-	0.1570 हे०
ग्राम/मौहल्ला	-	मनोहरपुर
परगना	-	मुरादाबाद।
तहसील	-	मुरादाबाद।
जनपद	-	मुरादाबाद।

सम्पत्ति प्रभारी
मुरादाबाद विकास प्राधिकरण
मुरादाबाद

भारतीय गैर न्यायिक INDIA NON JUDICIAL

रु.
15000

पन्द्रह हजार रुपये

FIFTEEN
THOUSAND RUPEES

Rs.
15000

भारत
INDIA

उत्तर प्रदेश UTTAR PRADESH

A 363666

उत्तर प्रदेश

कार्यालय मुख्य कौषाधिकारी
मुसादाबाद

M B D

मुख्य कौषाधिकारी
मुसादाबाद-1400

कौषागार-1400


09 MAY 2024


विक्रय-विलेख

M B D

भूमि का प्रकार
गांदा सं०
क्षेत्रफल
ग्राम/मोहल्ला
परगना
तहसील
जनपद

कृषि
290घ
0.1570 हे०
मनोहरपुर
मुसादाबाद।
मुसादाबाद।
मुसादाबाद।





सम्पत्त प्रभार
मुसादाबाद विकास प्राधिकरण
मुसादाबाद

भारतीय गैर न्यायिक INDIA NON JUDICIAL

दस हजार रुपये

रु.
10000



Rs.
10000

TEN THOUSAND RUPEES

उत्तर प्रदेश ~~UTTAR~~ PRADESH

867393

कार्यालय मुख्य कोषाधिकारी
मुरादाबाद

मुख्य कोषाधिकारी
मुरादाबाद-1400

कोषागार-1400

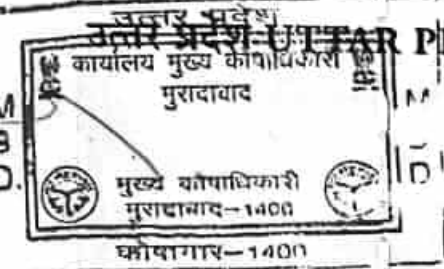
M
B
U.

09 MAY 2024

विक्रय-विलेख

भूमि का प्रकार	-	कृषि
गाटा सं०	-	290घ
क्षेत्रफल	-	0.1570 हे०
ग्राम/मोहल्ला	-	मनोहरपुर
परगना	-	मुरादाबाद।
तहसील	-	मुरादाबाद।
जनपद	-	मुरादाबाद।

सम्पत्त प्रभारी
मुरादाबाद विकास प्राधिकरण
मुरादाबाद



विक्रय-विलेख

भूमि का प्रकार	-	कृषि
गाटा सं०	-	290घ
क्षेत्रफल	-	0.1570 हे०
ग्राम/मोहल्ला	-	मनोहरपुर
परगना	-	मुरादाबाद।
तहसील	-	मुरादाबाद।
जनपद	-	मुरादाबाद।


सभ्यता प्रभारी
 मुरादाबाद विकास प्राधिकरण
 मुरादाबाद



उत्तर प्रदेश UTTAR PRADESH

8873135

867395



विक्रय-विलेख


भूमि का प्रकार	-	कृषि
गाटा सं०	-	290घ
क्षेत्रफल	-	0.1570 हे०
ग्राम/मोहल्ला	-	मनोहरपुर
परगना	-	मुरादाबाद।
तहसील	-	मुरादाबाद।
जनपद	-	मुरादाबाद।

सम्पत्त प्रभार
 मुरादाबाद विकास प्राधिकरण
 मुरादाबाद



उत्तर प्रदेश UTTAR PRADESH

867396



विक्रय-विलेख

भूमि का प्रकार	-	कृषि
गाटा सं०	-	290घ
क्षेत्रफल	-	0.1570 हे०
ग्राम/मोहल्ला	-	मनोहरपुर
परगना	-	मुरादाबाद।
तहसील	-	मुरादाबाद।
जनपद	-	मुरादाबाद।

Two circular ink smudges, one light and one dark, with handwritten signatures below them.

सम्पत्ति प्रभारी
मुरादाबाद विकास प्राधिकरण
मुरादाबाद

भारतीय गैर न्यायिक INDIA NON JUDICIAL

दस हजार रुपये

रु.
10000



Rs.
10000

TEN THOUSAND RUPEES

INDIA

उत्तर प्रदेश UTTAR PRADESH

867397

कार्यालय मुख्य कोषाधिकारी
मुरादाबाद

M
B
D.

मुख्य कोषाधिकारी
मुरादाबाद - 14004

क्र.पं.नं.रं-14001

09 MAY 2014

विक्रय-विलेख

भूमि का प्रकार	-	कृषि
गाटा सं०	-	290घ
क्षेत्रफल	-	0.1570 हे०
ग्राम/मोहल्ला	-	मनोहरपुर
परगना	-	मुरादाबाद।
तहसील	-	मुरादाबाद।
जनपद	-	मुरादाबाद।

सम्पत्ति प्रभारी
मुरादाबाद विकास प्राधिकरण
मुरादाबाद



उत्तर प्रदेश
उत्तर प्रदेश UTTAR PRADESH
 कोषालय मुख्य कोषाधिकारी
 मुरादाबाद
 मुख्य कोषाधिकारी
 मुरादाबाद-1400
 कोषागार-1400
 09 MAY 2024

867398

867398

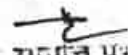
विक्रय-विलेख

भूमि का प्रकार	-	कृषि
गाटा सं०	-	290घ
क्षेत्रफल	-	0.1570 हे०
ग्राम/मोहल्ला	-	मनोहरपुर
परगना	-	मुरादाबाद।
तहसील	-	मुरादाबाद।
जनपद	-	मुरादाबाद।








 सप्यति प्रभारं
 मुरादाबाद विकास प्राधिकरण
 मुरादाबाद



उत्तर प्रदेश **UTTAR PRADESH**
 कार्यालय मुख्य कोषाधिकारी
 मुरादाबाद
 मुख्य कोषाधिकारी
 मुरादाबाद-1400
 कोषासाध-1400

867399

09 MAY 2024

विक्रय-विलेख

भूमि का प्रकार	-	कृषि
गाटा सं०	-	290घ
क्षेत्रफल	-	0.1570 हे०
ग्राम/मोहल्ला	-	मनोहरपुर
परगना	-	मुरादाबाद।
तहसील	-	मुरादाबाद।
जनपद	-	मुरादाबाद।

(Two circular ink smudges and handwritten signatures)

समर्पित प्रभारी
 मुरादाबाद विकास प्राधिकरण
 मुरादाबाद

भारतीय गैर न्यायिक INDIA NON JUDICIAL

दस हजार रुपये

₹. 10000

भारत



सत्यमेव जयते

INDIA

Rs. 10000

TEN THOUSAND RUPEES

उत्तर प्रदेश UTTAR PRADESH

कार्यालय मुख्य कोषाधिकारी
मुरादाबाद

मुख्य कोषाधिकारी
मुरादाबाद-14000

कोषागार-14000

09 MAY 2002

867400

867400

विक्रय-विलेख

भूमि का प्रकार
गाटा सं०
क्षेत्रफल
ग्राम/मोहल्ला
परगना
तहसील
जनपद

— कृषि
— 290घ
— 0.1570 हे०
— मनोहरपुर
— मुरादाबाद।
— मुरादाबाद।
— मुरादाबाद।



[Signature]

[Signature]

[Signature]

सम्पत्ति प्रभारी
मुरादाबाद विकास प्राधिकरण
मुरादाबाद 76



उत्तर प्रदेश UTTAR PRADESH

867401

उत्तर प्रदेश

मुख्य कोषाधिकारी
मुसादाबाद

मुख्य कोषाधिकारी
मुसादाबाद-1400

कोषागार-1401

09 MAY 2021

विक्रय-विलेख

M	मि का प्रकार	-	कृषि
B	गाटा सं०	-	290घ
D	क्षेत्रफल	-	0.1570 हे०
	ग्राम/गोहल्ला	-	मनोहरपुर
	परगना	-	मुसादाबाद।
	तहसील	-	मुसादाबाद।
	जनपद	-	मुसादाबाद।

[Handwritten signatures and stamps]

मुसादाबाद विकास प्राधिकरण
मुसादाबाद



उत्तर प्रदेश UTTAR PRADESH

867402

उत्तर प्रदेश
कार्यालय मुख्य कोषाधिकारी
मुरादाबाद

M B D. M B D.

मुख्य कोषाधिकारी
मुरादाबाद-1400

कोषागार-

09 MAY 2024

का प्रकार
गाटा सं०
क्षेत्रफल
ग्राम/मोहल्ला
परगना
तहसील
जनपद

विक्रय-विलेख

- कृषि
- 290घ
- 0.1570 हे०
- मनोहरपुर
- मुरादाबाद।
- मुरादाबाद।
- मुरादाबाद।







सम्पत्ति प्रभारी
मुरादाबाद विकास प्राधिकरण
मुरादाबाद



उत्तर प्रदेश UTTAR PRADESH

867403

उत्तर प्रदेश
 मुख्य कोषाधिकारी
 मुरादाबाद
 मुख्य कोषाधिकारी
 मुरादाबाद-142001
 कोषागार-142001

विक्रय-विलेख

भूमि का प्रकार	-	कृषि
गाटा सं०	-	290घ
क्षेत्रफल	-	0.1570 हे०
ग्राम/मोहल्ला	-	मनोहरपुर
परगना	-	मुरादाबाद।
तहसील	-	मुरादाबाद।
जनपद	-	मुरादाबाद।

09 MAY 2024



सम्पत्ति प्रभारी
 मुरादाबाद विकास प्राधिकरण
 मुरादाबाद



उत्तर प्रदेश UTTAR PRADESH

867404

उत्तर प्रदेश

कार्यालय मुख्य कोषाधिकारी
मुरादाबाद

मुख्य कोषाधिकारी
मुरादाबाद-14

कोषागार-1400

09 MAY 2024

M B D. भूमि का प्रकार
गाटा सं०
क्षेत्रफल
ग्राम/गोहल्ला
परगना
तहसील
जनपद

विक्रय-विलेख

- कृषि
- 290घ
- 0.1570 हे०
- मनोहरपुर
- मुरादाबाद।
- मुरादाबाद।
- मुरादाबाद।







सम्पत्ति प्रभारी
मुरादाबाद विवेकस प्राधिकरण
मुरादाबाद

80



867405

उत्तर प्रदेश UTTAR PRADESH

उत्तर प्रदेश
कार्यालय मुख्य कोषाधिकारी
मुरादाबाद

M B D.

मुख्य कोषाधिकारी
मुरादाबाद-1400

कोषागार-14

M B

09 MAY 2024

भूमि का प्रकार
गाटा सं०
क्षेत्रफल
ग्राम/मोहल्ला
परगना
तहसील
जनपद

विक्रय-विलेख

-	कृषि
-	290घ
-	0.1570 हे०
-	मनोहरपुर
-	मुरादाबाद।
-	मुरादाबाद।
-	मुरादाबाद।



सम्पत्ति प्रभारी
मुरादाबाद विकास प्राधिकरण
मुरादाबाद



उत्तर प्रदेश UTTAR PRADESH

867406

उत्तर प्रदेश
 कृषि कार्यालय मुख्य कोषाधिकारी
 मुरादाबाद

M B D. मुख्य कोषाधिकारी
 मुरादाबाद-1400

कोषागार-1

09 MAY 2024

विक्रय-विलेख

भूमि का प्रकार	-	कृषि
गाटा सं०	-	290घ
क्षेत्रफल	-	0.1570 हे०
ग्राम/मोहल्ला	-	मनोहरपुर
परगना	-	मुरादाबाद।
तहसील	-	मुरादाबाद।
जनपद	-	मुरादाबाद।



[Handwritten signature]



[Handwritten signature]

सम्पत्ति प्रभारी
 मुरादाबाद विकास प्राधिकरण
 मुरादाबाद



उत्तर प्रदेश UTTAR PRADESH

867407

867407

उत्तर प्रदेश
कार्यालय मुख्य कोषाधिकारी
मुरादाबाद

M B D. मुख्य कोषाधिकारी
मुरादाबाद-1400 M B D.

कोषागार-1400

09 MAY 2024

मि का प्रकार
गाटा सं०
क्षेत्रफल
ग्राम/गोहल्ला
परगना
तहसील
जनपद

विक्रय-विलेख

-	कृषि
-	290घ
-	0.1570 हे०
-	मनोहरपुर
-	मुरादाबाद।
-	मुरादाबाद।
-	मुरादाबाद।







सम्पत्ति प्रभारी
मुरादाबाद विकास प्राधिकरण
मुरादाबाद



उत्तर प्रदेश UTTAR PRADESH

867408

867408



09 MAY 2024

विक्रय-विलेख

-	कृषि
-	290घ
-	0.1570 हे०
-	मनोहरपुर
-	मुरादाबाद।
-	मुरादाबाद।
-	मुरादाबाद।

सम्मान प्रभात
 मुरादाबाद विकास प्राधिकरण
 मुरादाबाद

भारतीय गैर न्यायिक INDIA NON JUDICIAL

दस हजार रुपये

₹
10000



Rs.
10000

TEN THOUSAND RUPEES

INDIA

उत्तर प्रदेश UTTAR PRADESH

857409

867409

उत्तर प्रदेश
कायालय मुख्य कौषाधिकारी
मुरादाबाद

M
B
D.

मुख्य कौषाधिकारी
मुरादाबाद-1400

कौषागार-1400

M
B
D.

09 MAY 2021

भूमि का प्रकार
गाटा सं०
क्षेत्रफल
ग्राम/मोहल्ला
परगना
तहसील
जनपद

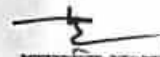
विक्रय-विलेख

कृषि
290घ
0.1570 हे०
मनोहरपुर
मुरादाबाद।
मुरादाबाद।
मुरादाबाद।








सम्पत्ति प्रभारी
मुरादाबाद विकास प्राधिकरण
मुरादाबाद



उत्तर प्रदेश UTTAR PRADESH

867410 867410

उत्तर प्रदेश

कार्यालय मुख्य कोषाधिकारी
मुरादाबाद

M B D

मुख्य कोषाधिकारी
मुरादाबाद-1400

कोषागार-1400

09 MAY 2021

M B

मूँमि का प्रकार
गाटा सं०
क्षेत्रफल
ग्राम/गोहल्ला
परगना
तहसील
जनपद

विक्रय-विलेख

— कृषि
— 290घ
— 0.1570 हे०
— मनोहरपुर
— मुरादाबाद।
— मुरादाबाद।
— मुरादाबाद।

[Handwritten signatures and stamps]

सम्पत्ति प्रभारी
मुरादाबाद विकास प्राधिकरण
मुरादाबाद






AL 510597

उत्तर प्रदेश UTTAR PRADESH

विक्रय-विलेख

भूमि का प्रकार
गाटा सं०
क्षेत्रफल
ग्राम/मोहल्ला
परगना
तहसील
जनपद

कृषि
290घ
0.1570 हे०
मनोहरपुर
मुरादाबाद।
मुरादाबाद।
मुरादाबाद।

सम्पत्ति प्रभारी
मुरादाबाद विकास प्राधिकरण
मुरादाबाद



उत्तर प्रदेश UTTAR PRADESH

AL 510598

विक्रय-विलेख

भूमि का प्रकार	—	कृषि
गाटा सं०	—	290घ
क्षेत्रफल	—	0.1570 हे०
ग्राम/मोहल्ला	—	मनोहरपुर
परगना	—	मुरादाबाद।
तहसील	—	मुरादाबाद।
जनपद	—	मुरादाबाद।





सम्पत्ति प्रभारी
मुरादाबाद विकास प्राधिकरण
मुरादाबाद



उत्तर प्रदेश UTTAR PRADESH

AL 510599

विक्रय-विलेख

भूमि का प्रकार
गाटा सं०
क्षेत्रफल
ग्राम/ मोहल्ला
परगना
तहसील
जनपद

—
—
—
—
—
—
—

कृषि
290घ
0.1570 हे०
मनोहरपुर
मुरादाबाद।
मुरादाबाद।
मुरादाबाद।

सम्पत्ति प्रभारी
मुरादाबाद विकास प्राधिकरण
मुरादाबाद



उत्तर प्रदेश UTTAR PRADESH

GR 221671


विक्रय-विलेख

भूमि का प्रकार	-	कृषि
गाटा सं०	-	290घ
क्षेत्रफल	-	0.1570 हे०
ग्राम/मोहल्ला	-	मनोहरपुर
परगना	-	मुसादाबाद।
तहसील	-	मुसादाबाद।
जनपद	-	मुसादाबाद।








सम्पत्ति प्रभारी
मुसादाबाद विकास प्राधिकरण
मुसादाबाद



उत्तर प्रदेश UTTAR PRADESH

GR 221672

विक्रय-विलेख

भूमि का प्रकार
गाटा सं०
क्षेत्रफल
ग्राम/मोहल्ला
परगना
तहसील
जनपद

—
—
—
—
—
—
—

कृषि
290घ
0.1570 हे०
मनोहरपुर
मुरादाबाद।
मुरादाबाद।
मुरादाबाद।



सम्यक्त प्रभारी
मुरादाबाद विकास प्राधिकरण
मुरादाबाद



उत्तर प्रदेश UTTAR PRADESH

GR 221673

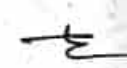
विक्रय-विलेख

भूमि का प्रकार	—	कृषि
गाटा सं०	—	290घ
क्षेत्रफल	—	0.1570 हे०
ग्राम/मोहल्ला	—	मनोहरपुर
परगना	—	मुरादाबाद।
तहसील	—	मुरादाबाद।
जनपद	—	मुरादाबाद।








सम्पत्ति प्रभारी
मुरादाबाद विकास प्राधिकरण
मुरादाबाद



उत्तर प्रदेश UTTAR PRADESH

GR 221674

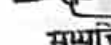
विक्रय-विलेख

भूमि का प्रकार	-	कृषि
गाटा सं०	-	290घ
क्षेत्रफल	-	0.1570 हे०
ग्राम/मोहल्ला	-	मनोहरपुर
परगना	-	मुरादाबाद।
तहसील	-	मुरादाबाद।
जनपद	-	मुरादाबाद।








सम्पत्ति प्रभारी
मुरादाबाद विकास प्राधिकरण
मुरादाबाद

भारतीय गैर न्यायिक

पचास
रुपये

रु. 50

भारत



FIFTY
RUPEES

Rs. 50

INDIA NON JUDICIAL

उत्तर प्रदेश UTTAR PRADESH

CN 255539

विक्रय-विलेख

भूमि का प्रकार	-	कृषि
गाटा सं०	-	290घ
क्षेत्रफल	-	0.1570 हे०
ग्राम/मोहल्ला	-	मनोहरपुर
परगना	-	मुरादाबाद।
तहसील	-	मुरादाबाद।
जनपद	-	मुरादाबाद।

सम्पत्ति प्रभारी
मुरादाबाद विकास प्राधिकरण
मुरादाबाद



उत्तर प्रदेश UTTAR PRADESH


CN 255787

विक्रय-विलेख

भूमि का प्रकार	-	कृषि
गाटा सं०	-	290घ
क्षेत्रफल	-	0.1570 हे०
ग्राम/मोहल्ला	-	मनोहरपुर
परगना	-	मुरादाबाद।
तहसील	-	मुरादाबाद।
जनपद	-	मुरादाबाद।






सम्पत्ति प्रभारी
मुरादाबाद विकास प्राधिकरण
मुरादाबाद



उत्तर प्रदेश UTTAR PRADESH

867411

उत्तर प्रदेश
कार्यालय मुख्य कौषाधिकारी
मुरादाबाद

M B D

मुख्य कौषाधिकारी
मुरादाबाद-1400

कौषागार-1400

09 MAY 2021

M B
भूमि का प्रकार
गाटा सं०
क्षेत्रफल
ग्राम/मोहल्ला
परगना
तहसील
जनपद

विक्रय-विलेख

-	कृषि
-	290घ
-	0.1570 हे०
-	मनोहरपुर
-	मुरादाबाद।
-	मुरादाबाद।
-	मुरादाबाद।

सम्पत्ति प्रभारी
मुरादाबाद विकास प्राधिकरण
मुरादाबाद 87



उत्तर प्रदेश UTTAR PRADESH

867412

उत्तर प्रदेश
कार्यालय मुख्य कोषाधिकारी
मुरादाबाद

M B D

मुख्य कोषाधिकारी
मुरादाबाद-1400

M B D

कोषागार-1400

09 MAY 2024

भूमि का प्रकार
गाटा सं०
क्षेत्रफल
ग्राम/मोहल्ला
परगना
तहसील
जनपद

विक्रय-विलेख

-	कृषि
-	290घ
-	0.1570 हे०
-	मनोहरपुर
-	मुरादाबाद।
-	मुरादाबाद।
-	मुरादाबाद।

सम्पत्ति प्रभारी
मुरादाबाद विकास प्राधिकरण
मुरादाबाद



उत्तर प्रदेश UTTAR PRADESH

867413

867413

उत्तर प्रदेश
कार्यालय मुख्य कोषाधिकारी
मुरादाबाद

M B D

मुख्य कोषाधिकारी
मुरादाबाद-1400

M B D

काषागार-1400

09 MAY 2021

विक्रय-विलेख

- कृषि
- 290घ
- 0.1570 हे०
- मनोहरपुर
- मुरादाबाद।
- मुरादाबाद।
- मुरादाबाद।



सम्पत्ति प्रभारी
मुरादाबाद विकास प्राधिकरण
मुरादाबाद



उत्तर प्रदेश UTTAR PRADESH

867414

उत्तर प्रदेश

कार्यालय मुख्य कोषाधिकारी
मुरादाबाद

M B D. मुख्य कोषाधिकारी
मुरादाबाद-1400

कोषागार-1400

09 MAY 2021

M B D. भूमि का प्रकार
गाटा सं०
क्षेत्रफल
ग्राम/मोहल्ला
परगना
तहसील
जनपद

विक्रय-विलेख

-	कृषि
-	290घ
-	0.1570 हे०
-	मनोहरपुर
-	मुरादाबाद।
-	मुरादाबाद।
-	मुरादाबाद।

सम्पत्ति प्रभारी
मुरादाबाद विकास प्राधिकरण
मुरादाबाद



उत्तर प्रदेश UTTAR PRADESH

867415

उत्तर प्रदेश

वापस मुख्य कोषाधिकारी
मुसादाबाद

M B D.

मुख्य कोषाधिकारी
मुसादाबाद-1400

कोषागार-1400

M B D.

09 MAY 2021

भूमि का प्रकार
गांटा सं०
क्षेत्रफल
ग्राम/मोहल्ला
परगना
तहसील
जनपद

विक्रय-विलेख

— कृषि
— 290घ
— 0.1570 हे०
— मनोहरपुर
— मुसादाबाद।
— मुसादाबाद।
— मुसादाबाद।



[Handwritten signature]

[Handwritten signature]

सम्पत्ति प्रभारी
मुसादाबाद विकास प्राधिकरण
मुसादाबाद



उत्तर प्रदेश UTTAR PRADESH

867415

867415



09 MAY 2024

विक्रय-विलेख

भूमि का प्रकार
गाटा सं०
क्षेत्रफल
ग्राम/मोहल्ला
परगना
तहसील
जनपद

कृषि
290घ
0.1570 हे०
मनीहरपुर
मुरादाबाद।
मुरादाबाद।
मुरादाबाद।

सम्पत्ति प्रभारी
मुरादाबाद विकास प्राधिकरण
मुरादाबाद



उत्तर प्रदेश UTTAR PRADESH

867416

उत्तर प्रदेश

कायालय मुख्य कोषाधिकारी
मुरादाबाद

M B D

मुख्य कोषाधिकारी
मुरादाबाद-1400

कोषागार-1400

09 MAY 2021

M B D

भूमि का प्रकार
गांवा सं०
क्षेत्रफल
ग्राम/मोहल्ला
परगना
तहसील
जनपद

विक्रय-विलेख

-	कृषि
-	290घ
-	0.1570 हे०
-	मनोहरपुर
-	मुरादाबाद।
-	मुरादाबाद।
-	मुरादाबाद।

[Handwritten signature]

[Handwritten signature]

[Handwritten signature]
सम्पत्ति प्रभारी
मुरादाबाद विकास प्राधिकरण
मुरादाबाद



उत्तर प्रदेश UTTAR PRADESH

867417

उत्तर प्रदेश
कायदा मुक्त कोषाधिकारी
मुरादाबाद

M B D. मुख्य कोषाधिकारी
मुरादाबाद-1400
कोषागार-1400

09 MAY 2024

विक्रय-विलेख

भूमि का प्रकार
गाटा सं०
क्षेत्रफल
ग्राम/मोहल्ला
परगना
तहसील
जनपद

— कृषि
— 290घ
— 0.1570 हे०
— मनोहरपुर
— मुरादाबाद।
— मुरादाबाद।
— मुरादाबाद।







सन्तोष प्रभारी
मुरादाबाद विकास प्राधिकरण
मुरादाबाद

भारतीय गैर न्यायिक INDIA NON JUDICIAL

दस हजार रुपये

रु.
10000

भारत

Rs.
10000

TEN THOUSAND RUPEES

INDIA

उत्तर प्रदेश UTTAR PRADESH

867418

उत्तर प्रदेश
कादालय मुख्य कोषाधिकारी
मुरादाबाद

M
B
D

मुख्य कोषाधिकारी
मुरादाबाद-1400

कोषागार-1400

09 MAY 2024

भूमि का प्रकार
गाटा सं०
क्षेत्रफल
ग्राम/मोहल्ला
परगना
तहसील
जनपद

विक्रय-विलेख

-	कृषि
-	290घ
-	0.1570 हे०
-	मनोहरपुर
-	मुरादाबाद।
-	मुरादाबाद।
-	मुरादाबाद।







सम्पत्ति प्रभारी
मुरादाबाद विकास प्राधिकरण
मुरादाबाद



उत्तर प्रदेश UTTAR PRADESH

867419

867419

उत्तर प्रदेश
 कायदालय मुख्य कोषाधिकारी
 मुरादाबाद

M B D.

मुख्य कोषाधिकारी
 मुरादाबाद-1400

कोषागार-1400

09 MAY 2024

M B
 भूमि का प्रकार
 गाटा सं०
 क्षेत्रफल
 ग्राम/मोहल्ला
 परगना
 तहसील
 जनपद

विक्रय-विलेख

— कृषि
 — 290घ
 — 0.1570 हे०
 — मनोहरपुर
 — मुरादाबाद।
 — मुरादाबाद।
 — मुरादाबाद।



सम्पत्ति प्रभारी
 मुरादाबाद विकास प्राधिकरण
 मुरादाबाद

09 MAY 2024

राज्य दिनांक.....को एक किता

नगराशि... 25 0000000

श्री... Moradabad Development Authority

को कोषागार मुरादाबाद में विकसित किया।
आवेदन सं०: 202400719020755

मुख्य रोकाडिया
कोषागार मुरादाबाद
09 MAY 2024

विक्रय पत्र

वर्ष: 2024

वही सं०: 1

रजिस्ट्रेशन सं०: 7000

प्रतिफल- 21242100 स्टाम्प शुल्क- 1487010 बाजारी मूल्य - 22343000 पंजीकरण शुल्क - 223430 प्रतिलिपिकरण शुल्क - 460 योग : 223890

श्री मुरादाबाद विकास प्राधिकरण द्वारा
राजीव रतन प्रताप सिंह अधिकृत पदाधिकारी/ प्रतिनिधि,
पुत्र श्री राजेन्द्र सिंह
व्यवसाय : नोकरी
निवासी: एमडीए जिला मुरा0



श्री. मुरादाबाद विकास प्राधिकरण द्वारा

राजीव रतन प्रताप सिंह अधिकृत
पदाधिकारी/ प्रतिनिधि

ने यह लेखपत्र इस कार्यालय में दिनांक 22/05/2024
एवं 04:57:14 PM बजे
निबंधन हेतु पेश किया।

रजिस्ट्रीकरण अधिकारी के हस्ताक्षर

[Signature]
आर0 डी0 राम
उप निबंधक :सदर द्वितीय
मुरादाबाद
22/05/2024

श्वेता शर्मा सदर द्वितीय
निबंधक लिपिक
22/05/2024

प्रिंट करे



भारतीय गैर न्यायिक INDIA NON JUDICIAL

दस हजार रुपये

रु.
10000



Rs.
10000

TEN THOUSAND RUPEES

उत्तर प्रदेश UTTAR PRADESH

867420

867420

उत्तर प्रदेश
का.पा.लय मुख्य कोषाधिकारी
मुरादाबाद

M
B
D.

मुख्य कोषाधिकारी
मुरादाबाद-1400

कोषागार-1400

09 MAY 2021

विक्रय-विलेख

M
B
भूमि का प्रकार
गाहा सं०
क्षेत्रफल
ग्राम/मोहल्ला
परगना
तहसील
जनपद

— कृषि
— 290घ
— 0.1570 हे०
— मनोहरपुर
— मुरादाबाद।
— मुरादाबाद।
— मुरादाबाद।

सम्पत्ति प्रभारी
मुरादाबाद विकास प्राधिकरण
मुरादाबाद

दिनांक 09 MAY 2024 का एक किता
धनराशि 10,000 कुल धनराशि 25,000,000

श्री Moradabad Development Authority जिस्ट्रीकरण अधिकारी के हस्ताक्षर
को कोषागार मुरादाबाद से विक्रय किता Moradabad




ने की प्रत्यक्ष मर्यादा किया
लिए गए है कोषागार मुरादाबाद
दिनांक 09 MAY 2024

2d
भारत डी। राम
उप निबंधक : सदर द्वितीय
मुरादाबाद
22/05/2024

श्वेता शर्मा सदर द्वितीय
निबंधक लिपिक मुरादाबाद
22/05/2024

084788

प्रिंट करें



भारतीय गैर न्यायिक



INDIA NON JUDICIAL

उत्तर प्रदेश UTTAR PRADESH

92AE 964072

साक्षी नम्बर 1

हस्ताक्षर

नाम श्री गीती कीर्ति बिष्ट

पदनाम - क्षेत्रीय लेखपाल, ग्राम मनोहरपुर, तहसील व जिला मुरादाबाद।

पिता का नाम - श्री गोपाल सिंह



साक्षी नम्बर 2 -

हस्ताक्षर

नाम - श्री सीता राम

पदनाम - लेखपाल, मुरादाबाद विकास प्राधिकरण, मुरादाबाद।

पिता का नाम - श्री गोपाल सिंह



हस्ताक्षर विक्रेता

सम्पत्ति प्रभारी
मुरादाबाद विकास प्राधिकरण
से अधिकृत अधिकारी

हस्ताक्षर क्रेता

16 APR 2024

आज दिनांक.....को एक करोड़
धनराशि 10- कुल धनराशि 12500000-
Muzaffarnagar Development Authority

श्री.....
को कोषागार मुसादाबाद से विक्रय किया।

मुख्य सचिव
कोषागार मुसादाबाद

16 APR 2024

EXHIBIT 258P

अति उचित है

कोषागार





उत्तर प्रदेश UTTAR PRADESH

867421

उत्तर प्रदेश

जायलद मुख्य कोषाधिकारी
मुरादाबाद

M B D.

मुख्य कोषाधिकारी
मुरादाबाद-1400

कोषागार-1400

09 MAY 2021

भूमिगत प्रकार
गोटा सं०
क्षेत्रफल
ग्राम/मोहल्ला
परगना
तहसील
जनपद

विक्रय-विलेख

— कृषि
— 290घ
— 0.1570 हे०
— मनोहरपुर
— मुरादाबाद।
— मुरादाबाद।
— मुरादाबाद।

[Handwritten signatures and stamps]

रामपति प्रभारी
मुरादाबाद विकास प्राधिकरण
मुरादाबाद

09 MAY 2024

अजिदनाक.....के एक विक्ता
धनराशि 10000.....कुल धनराशि 25000000-

श्री.....
को कोषागार मुरादाबाद से विक्रय निष्ठा
अविदन सं: 202400710010 Mordabad
Mordabad Development Authority
Mordabad



मुख्य रोकड़िया
कोषागार मुरादाबाद

09 MAY 2024

रजिस्ट्रेशन सं: 7000

वर्ष: 2024

निष्पादन लेखपत्र वाद सुनने व समझने मजमुन व प्राप्त धनराशि रु प्रलेखानुसार उक्त
विक्रेता: 1

श्री मैसर्स सालार डवलपर्स प्रा०लि० के द्वारा मौ मुस्लिम . पुत्र
श्री कुदरतुल्ला

निवासी: एमडीए जिला मुरा०

व्यवसाय: व्यापार

विक्रेता: 2



श्री मैसर्स सालार डवलपर्स प्रा०लि० के द्वारा मौ मोमीन सोहेल,
पुत्र श्री मौ मुस्लिम

निवासी: उक्त

व्यवसाय: व्यापार

क्रेता: 1



श्री मुरादाबाद विकास प्राधिकरण के द्वारा राजीव रतन प्रताप
सिंह , पुत्र श्री राजेन्द्र सिंह

निवासी: एमडीए जिला मुरा०

व्यवसाय: नोकरी



ने निष्पादन स्वीकार किया । जिनकी पहचान

पहचानकर्ता : 1

श्रीमती कीर्ति बिष्ट, पुत्री श्री गोपाल सिंह

निवासी, अलखनन्दा कोटली जिला मुरा०

व्यवसाय: नोकरी

पहचानकर्ता : 2



श्री सीता राम , पुत्र श्री गोपाल सिंह

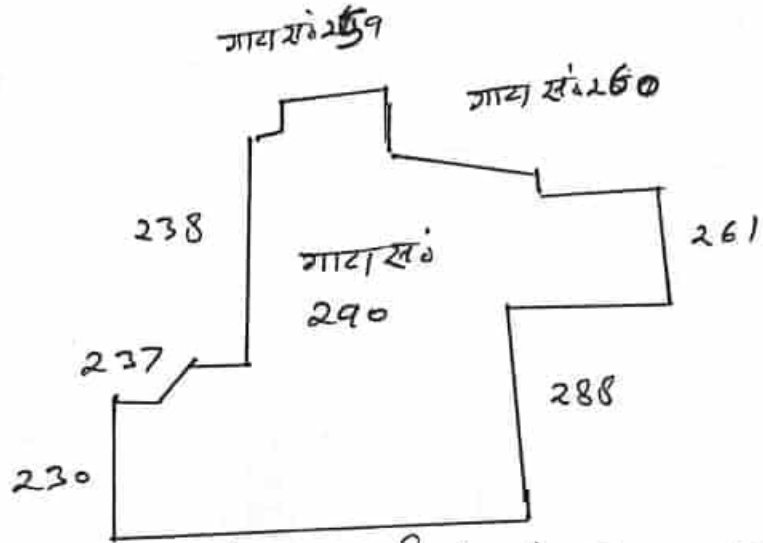
निवासी: लेखपाल एमडीए जिला मुरा०

व्यवसाय: अन्य





नजरी नक्शा

ग्राम-मनोहरपुर तहसील व जिला मुरादाबाद स्थित गाटा सं०-२९० घ कुल रकबा
०.१५७० हैक्टे० ।



राष्ट्रीय राजमार्ग २९०/१२६९ (गाटा सं०)


(सीताराम)
लेखपाल,
मु०वि०प्रा०, मुरादाबाद



(राजपाल सिंह)
लेखपाल,
मु०वि०प्रा०, मुरादाबाद


(महमूद हसन)
लेखपाल,
मु०वि०प्रा०, मुरादाबाद


(वीरेन्द्र सिंह)
राजस्व निरीक्षक,
मु०वि०प्रा०, मुरादाबाद






सम्पत्ति प्रभारी
मुरादाबाद विकास प्राधिकरण
मुरादाबाद

