



867563

उत्तर प्रदेश UTTAR PRADESH

उत्तर प्रदेश  
 मुख्य कोषाधिकारी  
 मुरादाबाद  
 मुख्य कोषाधिकारी  
 मुरादाबाद-1420  
 कोषागार-1470  
 03 MAY 2024

M  
3  
D  
 भूमि का प्रकार  
 गाटा सं०  
 क्षेत्रफल  
 ग्राम/मोहल्ला  
 परगना  
 तहसील  
 जनपद

विक्रय-विलेख

-	कृषि
-	290छ
-	0.2110 हे०
-	मनोहरपुर
-	मुरादाबाद।
-	मुरादाबाद।
-	मुरादाबाद।

*(Handwritten signature)*

*(Handwritten signature)*  
 सम्पत्ति प्रभारी  
 मुरादाबाद विकास प्राधिकरण  
 मुरादाबाद

भारतीय गैर न्यायिक INDIA NON JUDICIAL

दस हजार रुपये

रु.  
10000

भारत



Rs.  
10000

TEN THOUSAND RUPEES

INDIA

867422

उत्तर प्रदेश UTTAR PRADESH

867422

उत्तर प्रदेश  
कार्यालय मुख्य गोपाधिकारी  
मुरादाबाद

M B D

मुख्य गोपाधिकारी  
मुरादाबाद-1400

कोषागार-1400

09 MAY 2024

विक्रय-विलेख

भूमि का प्रकार  
गाटा सं०  
क्षेत्रफल  
ग्राम/मोहल्ला  
परगना  
तहसील  
जनपद

- कृषि  
- 290छ  
- 0.2110 हे०  
- मनोहरपुर  
- मुरादाबाद।  
- मुरादाबाद।  
- मुरादाबाद।



समाप्ति प्रभारी  
मुरादाबाद विकास प्राधिकरण  
मुरादाबाद

भारतीय गैर न्यायिक INDIA NON JUDICIAL

दस हजार रुपये

₹  
10000



Rs.  
10000

TEN THOUSAND RUPEES

INDIA

उत्तर प्रदेश UTTAR PRADESH

867423

867423

उत्तर प्रदेश  
कार्यालय मुख्य जमीन अधिकारी  
मुरादाबाद

M B D

मुख्य जमीन अधिकारी  
मुरादाबाद-1400


कोषागार-1400

09 MAY 2021

भूमि का प्रकार  
गांवा सं०  
क्षेत्रफल  
ग्राम/मोहल्ला  
परगना  
तहसील  
जनपद

विक्रय-विलेख

-	कृषि
-	290छ
-	0.2110 हे०
-	मनोहरपुर
-	मुरादाबाद।
-	मुरादाबाद।
-	मुरादाबाद।



सम्पत्ति प्रभारी  
मुरादाबाद विकास प्राधिकरण  
मुरादाबाद

भारतीय नैर न्यायिक  
भारत INDIA

रु. 500



FIVE HUNDRED  
RUPEES

पाँच सौ रुपये

Rs. 500

INDIA NON JUDICIAL

उत्तर प्रदेश UTTAR PRADESH

AL 510613

निकष-निकष

मुद्रा का प्रकार	-	रुप
गाटा संख्या	-	2455
शेकांकन	-	02110 रु०
दाता / पीठकला	-	करीमपुर
जमाना	-	मुदादलत
लकड़िया	-	मुदादलत
उपनाम	-	मुदादलत



समस्त प्रमाण  
मुदादलत निबन्धन प्रमाणिका  
मुदादलत




उत्तर प्रदेश UTTAR PRADESH

AL 510614

विक्रय-विलेख

भूमि का प्रकार	—	कृषि
गाटा सं०	—	290छ
क्षेत्रफल	—	0.2110 हे०
ग्राम/मोहल्ला	—	मनोहरपुर
परगना	—	मुसादाबाद।
तहसील	—	मुसादाबाद।
जनपद	—	मुसादाबाद।

*[Handwritten signature]*  


*[Handwritten signature]*  


*[Handwritten signature]*  
 सम्पत्ति प्रभारी  
 मुसादाबाद विकास प्राधिकरण  
 मुसादाबाद



उत्तर प्रदेश UTTAR PRADESH

AL 510615

विक्रय-विलेख

भूमि का प्रकार	-	कृषि
गाटा सं०	-	290छ
क्षेत्रफल	-	0.2110 हे०
ग्राम/मोहल्ला	-	मनोहरपुर
परगना	-	मुरादाबाद।
तहसील	-	मुरादाबाद।
जनपद	-	मुरादाबाद।



रामपाल प्रभारी  
मुरादाबाद विकास प्राधिकरण  
मुरादाबाद




उत्तर प्रदेश UTTAR PRADESH

AL 510616

विक्रय-विलेख

भूमि का प्रकार	-	कृषि
गाटा सं०	-	290छ
क्षेत्रफल	-	0.2110 हे०
ग्राम/मोहल्ला	-	मनोहरपुर
परगना	-	मुरादाबाद।
तहसील	-	मुरादाबाद।
जनपद	-	मुरादाबाद।

*[Handwritten signature]*



*[Handwritten signature]*

सम्पत्ति प्रभारी  
मुरादाबाद विकास प्राधिकरण  
मुरादाबाद



उत्तर प्रदेश UTTAR PRADESH

AL 510617

विक्रय-विलेख

भूमि का प्रकार	-	कृषि
गाटा सं०	-	290छ
क्षेत्रफल	-	0.2110 हे०
ग्राम/मोहल्ला	-	मनोहरपुर
परगना	-	मुरादाबाद।
तहसील	-	मुरादाबाद।
जनपद	-	मुरादाबाद।

*M. Qureshi*

*[Signature]*

*[Signature]*  
सम्पत्ति प्रभारो  
मुरादाबाद विकास प्राधिकरण  
मुरादाबाद



उत्तर प्रदेश UTTAR PRADESH

AL 510618

विक्रय-विलेख

भूमि का प्रकार	-	कृषि
गाटा सं०	-	2908
क्षेत्रफल	-	0.2110 हे०
ग्राम/मोहल्ला	-	मनीहरपुर
परगना	-	मुगदाबाद।
तहसील	-	मुगदाबाद।
जनपद	-	मुगदाबाद।

*Handwritten signature*



*Handwritten signature*



*Handwritten mark*

सहायक प्रभारी  
मुगदाबाद विकास प्राधिकरण  
मुगदाबाद



उत्तर प्रदेश UTTAR PRADESH

AL 510619

विक्रय-विलेख

भूमि का प्रकार	-	कृषि
गाटा सं०	-	290छ
क्षेत्रफल	-	0.2110 हे०
ग्राम/मोहल्ला	-	मनोहरपुर
परगना	-	मुरादाबाद।
तहसील	-	मुरादाबाद।
जनपद	-	मुरादाबाद।



सम्पत्ति प्रभारी  
मुरादाबाद विकास प्राधिकरण  
मुरादाबाद




उत्तर प्रदेश UTTAR PRADESH

AL 510620

विक्रय-विलेख

भूमि का प्रकार	-	कृषि
गाटा सं०	-	290छ
क्षेत्रफल	-	0.2110 हे०
ग्राम/मोहल्ला	-	मनोहरपुर
परगना	-	मुरादाबाद।
तहसील	-	मुरादाबाद।
जनपद	-	मुरादाबाद।

*Handwritten signature*



*Handwritten signature*


सत्यति प्रभारी  
मुरादाबाद विकास प्राधिकरण  
मुरादाबाद



विक्रय-विलेख

भूमि का प्रकार	-	कृषि
गाटा सं०	-	290छ
क्षेत्रफल	-	0.2110 हे०
ग्राम/मोहल्ला	-	मनोहरपुर
परगना	-	मुरादाबाद।
तहसील	-	मुरादाबाद।
जनपद	-	मुरादाबाद।

*[Handwritten signature]*  


*[Handwritten signature]*  


*[Handwritten signature]*  
 सत्यमेव जयते  
 मुरादाबाद विकास प्राधिकरण  
 मुरादाबाद



उत्तर प्रदेश UTTAR PRADESH

AL 510622

भूमि का प्रकार	विभाग-विशेष
गांवा सँठ	ग्राम
क्षेत्रफल	2000*
घाग/मोहल्ला	0.2110 हेठ
परगना	मन्दीरपुर
तहसील	मुसाम्बाग 1
जनायद	मुसाम्बाग 1
	मुसाम्बाग 1

*[Handwritten signature]*  


*[Handwritten signature]*  


—+—  
 कृषि विभाग  
 मुसाम्बाग विकास अधिकारण  
 मुसाम्बाग




उत्तर प्रदेश UTTAR PRADESH

AL 510623

विक्रय-विलेख

भूमि का प्रकार	—	कृषि
गाटा सं०	—	290छ
क्षेत्रफल	—	0.2110 हे०
ग्राम/मोहल्ला	—	मनोहरपुर
परगना	—	मुरादाबाद।
तहसील	—	मुरादाबाद।
जनपद	—	मुरादाबाद।







सन्मति प्रभारी  
मुरादाबाद विकास प्राधिकरण  
मुरादाबाद



उत्तर प्रदेश UTTAR PRADESH

AL 510624

भूमि का प्रकार  
गाटा सं०  
क्षेत्रफल  
ग्राम/मोहल्ला  
परगना  
तहसील  
जनपद

विक्रय-विलेख

- कृषि  
- 290छ  
- 0.2110 हे०  
- मनोहरपुर  
- मुरादाबाद।  
- मुरादाबाद।  
- मुरादाबाद।



सम्पत्ति प्रभारी  
मुरादाबाद विकास प्राधिकरण  
मुरादाबाद

भारतीय गैर न्यायिक  
भारत INDIA

रु. 500



FIVE HUNDRED  
RUPEES

पाँच सौ रुपये

सत्यमेव जयते

Rs



INDIA NON JUDICIAL

24 APR 2024

उत्तर प्रदेश UTTAR PRADESH

AL 510625

विक्रय-विलेख

भूमि का प्रकार	-	कृषि
गाटा सं०	-	290छ
क्षेत्रफल	-	0.2110 हे०
ग्राम/मोहल्ला	-	मनोहरपुर
परगना	-	मुरादाबाद।
तहसील	-	मुरादाबाद।
जनपद	-	मुरादाबाद।

*[Handwritten signature]*

*[Handwritten signature]*

*[Handwritten signature]*

संनति प्रभारी  
मुरादाबाद विकास प्राधिकरण  
मुरादाबाद




उत्तर प्रदेश UTTAR PRADESH

AL 510626

विक्रय-विलेख

भूमि का प्रकार	-	कृषि
गाटा सं०	-	290छ
क्षेत्रफल	-	0.2110 हे०
ग्राम/मोहल्ला	-	मनोहरपुर
परगना	-	मुरादाबाद।
तहसील	-	मुरादाबाद।
जनपद	-	मुरादाबाद।

*[Handwritten signature]*



*[Handwritten signature]*

सहायक प्रभारी  
मुरादाबाद विकास प्राधिकरण  
मुरादाबाद



उत्तर प्रदेश UTTAR PRADESH

AL 510626

विक्रय-विलेख

भूमि का प्रकार	-	कृषि
गाटा सं०	-	290छ
क्षेत्रफल	-	0.2110 हे०
ग्राम/मोहल्ला	-	मनीहरपुर
परगना	-	मुरादाबाद।
तहसील	-	मुरादाबाद।
जनपद	-	मुरादाबाद।

*[Handwritten signature]*



*[Handwritten signature]*

सत्यनि प्रभारी  
मुरादाबाद विकास प्राधिकरण  
मुरादाबाद




उत्तर प्रदेश UTTAR PRADESH

AL 510627

विक्रय-विलेख

भूमि का प्रकार	-	कृषि
गाटा सं०	-	290छ
क्षेत्रफल	-	0.2110 हे०
ग्राम/मोहल्ला	-	मनोहरपुर
परगना	-	मुरादाबाद।
तहसील	-	मुरादाबाद।
जनपद	-	मुरादाबाद।

*Handwritten signature*



*Handwritten signature*

सम्पत्ति प्रभारो  
मुरादाबाद विकास प्राधिकरण  
मुरादाबाद

भारतीय गैर न्यायिक  
भारत INDIA

रु. 500



FIVE HUNDRED  
RUPEES

पाँच सौ रुपये

Rs. 500

INDIA NON JUDICIAL



24 APR. 2024

उत्तर प्रदेश UTTAR PRADESH

AL 510628

विक्रय-विलेख

भूमि का प्रकार	-	कृषि
गाटा सं०	-	290छ
क्षेत्रफल	-	0.2110 हे०
ग्राम/मोहल्ला	-	मनोहरपुर
परगना	-	मुरादाबाद।
तहसील	-	मुरादाबाद।
जनपद	-	मुरादाबाद।

*Handwritten signature*

*Handwritten signature*



सम्पत्ति प्रभारी  
मुरादाबाद विकास प्राधिकरण  
मुरादाबाद

भारतीय गैर न्यायिक  
भारत INDIA

रु. 500



सत्यमेव जयते

FIVE HUNDRED  
RUPEES

पाँच सौ रुपये

INDIA NON JUDICIAL



24 APR 2024

उत्तर प्रदेश UTTAR PRADESH

AL 510629

विक्रय-विलेख

भूमि का प्रकार	-	कृषि
गाटा सं०	-	290छ
क्षेत्रफल	-	0.2110 हे०
ग्राम/गोहल्ला	-	गनीहरपुर
परगना	-	मुरादाबाद।
तहसील	-	मुरादाबाद।
जनपद	-	मुरादाबाद।

*Handwritten signature*

*Handwritten signature*



*Handwritten signature*

सम्पत्ति प्रभारी  
मुरादाबाद विकास प्राधिकरण  
मुरादाबाद



उत्तर प्रदेश UTTAR PRADESH

AL 510630

विक्रय-विलेख

भूमि का प्रकार	-	कृषि
गाटा सं०	-	290छ
क्षेत्रफल	-	0.2110 हे०
ग्राम/मोहल्ला	-	मनोहरपुर
परगना	-	मुरादाबाद।
तहसील	-	मुरादाबाद।
जनपद	-	मुरादाबाद।

*[Handwritten signature]*



*[Handwritten signature]*  
सम्पत्ति प्रभारी  
मुरादाबाद विकास प्राधिकरण  
मुरादाबाद



उत्तर प्रदेश UTTAR PRADESH

AL 510631

विक्रय-विलेख

भूमि का प्रकार  
गाटा सं०  
क्षेत्रफल  
ग्राम/मोहल्ला  
परगना  
तहसील  
जनपद

—  
—  
—  
—  
—  
—

कृषि  
290छ  
0.2110 हे०  
मनोहरपुर  
मुरादाबाद।  
मुरादाबाद।  
मुरादाबाद।

*Handwritten signature*



*Handwritten signature*

सम्पत्ति प्रभारी  
मुरादाबाद विकास प्राधिकरण  
मुरादाबाद

भारतीय गैर न्यायिक  
भारत INDIA

रु. 500



FIVE HUNDRED  
RUPEES

पाँच सौ रुपये

Rs. 500



INDIA NON JUDICIAL

24 APR 2024

उत्तर प्रदेश UTTAR PRADESH

AL 510632

विक्रय-विलेख

भूमि का प्रकार	-	कृषि
गाटा सं०	-	290छ
क्षेत्रफल	-	0.2110 हे०
ग्राम/गोहल्ला	-	गनोहरपुर
परगना	-	मुरादाबाद।
तहसील	-	मुरादाबाद।
जनपद	-	मुरादाबाद।

*Handwritten signature*




*Handwritten mark*

सम्पत्ति प्रचारी  
मुरादाबाद विकास प्राधिकरण  
मुरादाबाद

भारतीय गैर न्यायिक  
भारत INDIA

रु. 500



FIVE HUNDRED

RUPEES

Rs.

500

पाँच सौ रुपये

INDIA NON JUDICIAL

24 199 706

उत्तर प्रदेश UTTAR PRADESH

AL 510633

विक्रम-विलेख

भूमि का प्रकार  
गाटा सं०  
दोत्रफल  
ग्राम/मोहल्ला  
परगना  
तहसील  
जनापद

—  
—  
—  
—  
—  
—  
—

वर्ग  
२२२३  
१२२२२ ३२  
१२२२२२  
१२२२२२२  
१२२२२२२२  
१२२२२२२२२

*Handwritten signature*

*Handwritten signature*



उत्तर प्रदेश  
मुख्यमंत्री, उत्तर प्रदेश  
लखनऊ

भारतीय गैर न्यायिक

भारत INDIA

रु. 500



FIVE HUNDRED

RUPEES

मुख्य शंकरिका  
मुसादाबाद

RS 500

पाँच सौ रुपये

सत्यमेव जयते

INDIA NON JUDICIAL

24 APR 2024

उत्तर प्रदेश UTTAR PRADESH

AL 510634

विक्रय-विलेख

भूमि का प्रकार	—	कृषि
गाटा सं०	—	290छ
क्षेत्रफल	—	0.2110 हे०
ग्राम/मोहल्ला	—	मनोहरपुर
परगना	—	मुसादाबाद।
तहसील	—	मुसादाबाद।
जनपद	—	मुसादाबाद।



सम्पत्ति प्रभारी  
मुसादाबाद विकास प्राधिकरण  
मुसादाबाद






उत्तर प्रदेश UTTAR PRADESH

AL 510636

विक्रय-विलेख

भूमि का प्रकार	—	कृषि
गाटा सं०	—	290छ
क्षेत्रफल	—	0.2110 हे०
ग्राम/मोहल्ला	—	मनोहरपुर
परगना	—	मुरादाबाद।
तहसील	—	मुरादाबाद।
जनपद	—	मुरादाबाद।



सम्पत्ति प्रभारी  
मुरादाबाद विकास प्राधिकरण  
मुरादाबाद

भारतीय गैर न्यायिक

भारत INDIA

रु. 500



सत्यमेव जयते

FIVE HUNDRED



पाँच सौ रुपये

INDIA NON JUDICIAL

24 APR 2024


उत्तर प्रदेश UTTAR PRADESH

AL 510637

विक्रय-विलेख

भूमि का प्रकार	-	कृषि
गाटा सं०	-	290छ
क्षेत्रफल	-	0.2110 हे०
ग्राम / मोहल्ला	-	मनोहरपुर
परगना	-	मुरादाबाद।
तहसील	-	मुरादाबाद।
जनपद	-	मुरादाबाद।

*[Handwritten signature]*



*[Handwritten signature]*  
सम्पत्ति प्रभारी  
मुरादाबाद विकास प्राधिकरण  
मुरादाबाद



उत्तर प्रदेश UTTAR PRADESH

AL 510638

विक्रय-विलेख

भूमि का प्रकार	-	कृषि
गाटा सं०	-	290छ
क्षेत्रफल	-	0.2110 हे०
ग्राम/मोहल्ला	-	मनोहरपुर
परगना	-	मुरादाबाद।
तहसील	-	मुरादाबाद।
जनपद	-	मुरादाबाद।

*Handwritten signature*



*Handwritten signature*  
सम्यंति प्रभासी  
मुरादाबाद विकास प्राधिकरण  
मुरादाबाद



उत्तर प्रदेश UTTAR PRADESH

AL 510639

विक्रय-विलेख

प्लॉट का प्रकार	-	कृषि
गाटा सं०	-	2908
खंड/प्रक	-	0.2110 हे०
ग्राम/मंडलिका	-	मनोहरपुर
जिल्ला	-	मुरादाबाद।
सिस्टम	-	मुरादाबाद।
कमिटा	-	मुरादाबाद।



समिति प्रभारी  
मुरादाबाद विकास प्राधिकरण  
मुरादाबाद



उत्तर प्रदेश UTTAR PRADESH

AL 510640

विक्रय-विलेख

भूमि का प्रकार	—	कृषि
गाटा सं०	—	290छ
क्षेत्रफल	—	0.2110 हे०
ग्राम/गोहल्ला	—	मनोहरपुर
परगना	—	मुरादाबाद।
तहसील	—	मुरादाबाद।
जनपद	—	मुरादाबाद।

*Handwritten signature*  
[Red circular stamp]

*Handwritten signature*  
[Red circular stamp]

*Handwritten signature*  
सम्पत्ति प्रभारी  
मुरादाबाद विकास प्राधिकरण  
मुरादाबाद



उत्तर प्रदेश UTTAR PRADESH

AL 510641

विक्रय-विलेख

भूमि का प्रकार	-	कृषि
गाटा सं०	-	29009
क्षेत्रफल	-	0.2110 हे०
ग्राम/मोहल्ला	-	मनोहरपुर
परगना	-	मुसादाबाद।
तहसील	-	मुसादाबाद।
जनपद	-	मुसादाबाद।

*Handwritten signature*



*Handwritten signature*  
सम्यंति प्रभारी  
मुसादाबाद विकास प्राधिकरण  
मुसादाबाद



उत्तर प्रदेश UTTAR PRADESH

AL 510642

विक्रय-विलेख

भूमि का प्रकार	—	कृषि
गाटा सं०	—	290छ
क्षेत्रफल	—	0.2110 हे०
ग्राम/मोहल्ला	—	मनोहरपुर
परगना	—	मुरादाबाद।
तहसील	—	मुरादाबाद।
जनपद	—	मुरादाबाद।

*Y. Duni*



—

सम्पत्ति प्रभारी  
मुरादाबाद विकास प्राधिकरण  
मुरादाबाद



उत्तर प्रदेश UTTAR PRADESH

AL 510643

विक्रय-विलेख

भूमि का प्रकार	-	कृषि
गाटा सं०	-	290छ
क्षेत्रफल	-	0.2110 हे०
ग्राम/मोहल्ला	-	मनोहरपुर
परगना	-	मुरादाबाद।
तहसील	-	मुरादाबाद।
जनपद	-	मुरादाबाद।

*निषिद्ध*



*मुरादाबाद*



सम्पत्ति प्रभारी  
मुरादाबाद विकास प्राधिकरण  
मुरादाबाद

भारतीय गैर न्यायिक  
भारत INDIA

रु. 500



सत्यमेव जयते

FIVE HUNDRED

RUPEES

पाँच सौ रुपये

Rs



INDIA NON JUDICIAL

24 APR 2024

उत्तर प्रदेश UTTAR PRADESH

AL 510644

विक्रय-विलेख

भूमि का प्रकार	-	कृषि
गाटा सं०	-	290छ
क्षेत्रफल	-	0.2110 हे०
ग्राम/मोहल्ला	-	मनोहरपुर
परगना	-	मुरादाबाद।
तहसील	-	मुरादाबाद।
जनपद	-	मुरादाबाद।

*[Handwritten Signature]*

*[Handwritten Signature]*



*[Handwritten Signature]*  
मुरादाबाद विकास प्राधिकरण  
मुरादाबाद

भारतीय गैर न्यायिक  
भारत INDIA

रु. 500



FIVE HUNDRED

पाँच सौ रुपये



INDIA NON JUDICIAL

24 APR 2024

उत्तर प्रदेश UTTAR PRADESH

AL 510645

विक्रय-विलेख

भूमि का प्रकार	—	कृषि
गाटा सं०	—	290छ
क्षेत्रफल	—	0.2110 हे०
ग्राम/मोहल्ला	—	मनोहरपुर
परगना	—	मुरादाबाद।
तहसील	—	मुरादाबाद।
जनपद	—	मुरादाबाद।

Handwritten signature



सम्पत्ति प्रभारी  
मुरादाबाद विकास प्राधिकरण  
मुरादाबाद

भारतीय गैर न्यायिक  
भारत INDIA.

रु. 500



सत्यमेव जयते

FIVE HUNDRED  
RUPEES



पाँच सौ रुपये

INDIA NON JUDICIAL

24 APR 2024

उत्तर प्रदेश UTTAR PRADESH

AL 510646

विक्रय-विलेख

भूमि का प्रकार	—	कृषि
गाटा सं०	—	290छ
क्षेत्रफल	—	0.2110 हे०
ग्राम/मोहल्ला	—	मनोहरपुर
परगना	—	मुरादाबाद।
तहसील	—	मुरादाबाद।
जनपद	—	मुरादाबाद।

*[Handwritten signature]*

*[Handwritten signature]*

सम्पत्त प्रभाषी  
मुरादाबाद विकास प्राधिकरण  
मुरादाबाद



उत्तर प्रदेश UTTAR PRADESH

AL 510647

विक्रय-विलेख

भूमि का प्रकार	-	कृषि
गाटा सं०	-	290छ
क्षेत्रफल	-	0.2110 हे०
ग्राम/मोहल्ला	-	मनोहरपुर
परगना	-	मुरादाबाद।
तहसील	-	मुरादाबाद।
जनपद	-	मुरादाबाद।



सम्यक्ति प्रभारी  
मुरादाबाद विकास प्राधिकरण  
मुरादाबाद



उत्तर प्रदेश UTTAR PRADESH

AL 510648

विक्रय-विलेख

भूमि का प्रकार	-	कृषि
गाटा सं०	-	290छ
क्षेत्रफल	-	0.2110 हे०
ग्राम/मोहल्ला	-	मनोहरपुर
परगना	-	मुरादाबाद।
तहसील	-	मुरादाबाद।
जनपद	-	मुरादाबाद।

Handwritten signature and a dark circular stamp.

Handwritten signature and a light circular stamp.

सत्यति प्रभारी  
मुरादाबाद विकास प्राधिकरण  
मुरादाबाद



उत्तर प्रदेश UTTAR PRADESH

AL 510649

विक्रय-विलेख

भूमि का प्रकार	-	कृषि
गाटा सं०	-	290छ
क्षेत्रफल	-	0.2110 हे०
ग्राम/गोहल्ला	-	मनोहरपुर
परगना	-	मुरादाबाद।
तहसील	-	मुरादाबाद।
जनपद	-	मुरादाबाद।

*[Handwritten signature]*

*[Handwritten signature]*



*[Handwritten signature]*

सम्पत्ति प्रभारी  
मुरादाबाद विकास प्राधिकरण  
मुरादाबाद




उत्तर प्रदेश UTTAR PRADESH

AL 510650

विक्रय-विलेख

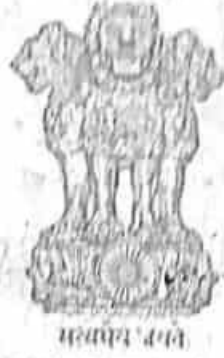
भूमि का प्रकार	-	कृषि
गाटा सं०	-	290छ
क्षेत्रफल	-	0.2110 हे०
ग्राम/मोहल्ला	-	मनोहरपुर
परगना	-	मुरादाबाद।
तहसील	-	मुरादाबाद।
जनपद	-	मुरादाबाद।



सम्पत्ति प्रभारी  
मुरादाबाद विकास प्राधिकरण  
मुरादाबाद

भारतीय गैर न्यायिक  
भारत INDIA

रु. 500



FIVE HUNDRED  
RUPEES

पाँच सौ रुपये

Rs 500

INDIA NON JUDICIAL

24 APR 2014

उत्तर प्रदेश UTTAR PRADESH

AL 510651

पिकाय-विलेख

भूमि का प्रकार	-	कृषि
गाटा सं०	-	29013
क्षेत्रफल	-	0.2110 हे०
ग्राम/गोडल्ला	-	मनोहरपुर
परगना	-	मुरादाबाद।
तहसील	-	मुरादाबाद।
जनपद	-	मुरादाबाद।



सम्पत्ति प्रभारी  
मुरादाबाद विकास प्राधिकरण  
मुरादाबाद

भारतीय गैर न्यायिक  
भारत INDIA

रु. 500



FIVE HUNDRED

पाँच सौ रुपये

सत्यमेव जयते



INDIA NON JUDICIAL

उत्तर प्रदेश UTTAR PRADESH

24 APR 2024

AL 510652

विक्रय-विलेख

भूमि का प्रकार	—	कृषि
गाटा सं०	—	290छ
क्षेत्रफल	—	0.2110 हे०
ग्राम/मोहल्ला	—	मनोहरपुर
परगना	—	मुरादाबाद।
तहसील	—	मुरादाबाद।
जनपद	—	मुरादाबाद।

*Handwritten signature*



मुरादाबाद विकास प्राधिकरण  
मुरादाबाद



उत्तर प्रदेश UTTAR PRADESH

AL 510653

विक्रय-विलेख

भूमि का प्रकार	—	कृषि
गाटा सं०	—	290छ
क्षेत्रफल	—	0.2110 हे०
ग्राम/मोहल्ला	—	मनोहरपुर
परगना	—	मुरादाबाद।
तहसील	—	मुरादाबाद।
जनपद	—	मुरादाबाद।



सम्पत्ति प्रभारी  
मुरादाबाद विकास प्राधिकरण  
मुरादाबाद

भारतीय गैर न्यायिक  
भारत INDIA

रु. 500



सत्यमेव जयते

FIVE HUNDRED  
RUPEES

RS



पाँच सौ रुपये

INDIA NON JUDICIAL

24 APR 2024

उत्तर प्रदेश UTTAR PRADESH

AL 510654

विक्रय-विलेख

भूमि का प्रकार	-	कृषि
गाटा सं०	-	290छ
क्षेत्रफल	-	0.2110 हे०
ग्राम/मोहल्ला	-	मनोहरपुर
परगना	-	मुरादाबाद।
तहसील	-	मुरादाबाद।
जनपद	-	मुरादाबाद।

*Handwritten signature*



*Handwritten signature*  
सम्पत्ति प्रभारी  
मुरादाबाद विकास प्राधिकरण  
मुरादाबाद

भारतीय गैर न्यायिक  
भारत INDIA

रु. 500



FIVE HUNDRED

पाँच सौ रुपये

RS 500

INDIA NON JUDICIAL



24 APR 2024

उत्तर प्रदेश UTTAR PRADESH

AL 510655

विक्रय-विलेख

भूमि का प्रकार	-	कृषि
गाटा सं०	-	290छ
क्षेत्रफल	-	0.2110 हे०
ग्राम/मोहल्ला	-	मनोहरपुर
परगना	-	मुरादाबाद।
तहसील	-	मुरादाबाद।
जनपद	-	मुरादाबाद।

*Handwritten signature*

*Handwritten signature*



*Handwritten signature*

सम्पत्ति-प्रभारी  
मुरादाबाद विकास प्राधिकरण  
मुरादाबाद

भारतीय गैर न्यायिक  
भारत INDIA

₹. 500



FIVE HUNDRED  
RUPEES

पाँच सौ रुपये

Rs. 500



INDIA NON JUDICIAL

24 APR 2024

उत्तर प्रदेश UTTAR PRADESH

AL 510656

दिनांक-विलेख

मूले का प्रकार	-	रुपे
माप का सं०	-	2908
संक्रमांक	-	0.2110 हे०
ग्राम/मंडल	-	मनोहरपुर
परगना	-	मुगदाबाद।
तहसील	-	मुगदाबाद।
जिल्ला	-	मुगदाबाद।



संयोजक प्रभारी  
मुगदाबाद विकास प्राधिकरण  
मुगदाबाद



उत्तर प्रदेश UTTAR PRADESH

AL 510657

विक्रय-विलेख

भूमि का प्रकार	-	कृषि
गाटा सं०	-	290छ
क्षेत्रफल	-	0.2110 हे०
ग्राम/मोहल्ला	-	मनोहरपुर
परगना	-	मुरादाबाद।
तहसील	-	मुरादाबाद।
जनपद	-	मुरादाबाद।

*U. Chai*

*[Signature]*

*[Signature]*  
सम्पत्ति प्रभारी  
मुरादाबाद विकास प्राधिकरण  
मुरादाबाद

भारतीय गैर न्यायिक  
भारत INDIA

रु. 500



FIVE HUNDRED

पाँच सौ रुपये

सत्यमेव जयते



INDIA NON JUDICIAL

24 APR 2024

उत्तर प्रदेश UTTAR PRADESH

AL 510657

विक्रय-विलेख

भूमि का प्रकार	-	कृषि
गाटा सं०	-	290छ
क्षेत्रफल	-	0.2110 हे०
ग्राम/मोहल्ला	-	मनोहरपुर
परगना	-	मुरादाबाद।
तहसील	-	मुरादाबाद।
जनपद	-	मुरादाबाद।

*Handwritten signature*

*Handwritten signature*

*Handwritten signature*  
सम्पत्ति प्रभारी  
मुरादाबाद विकास प्राधिकरण  
मुरादाबाद

100



उत्तर प्रदेश UTTAR PRADESH

GR 221701

विक्रय-विलेख

मूमि का प्रकार	-	कृषि
गाटा सं०	-	290छ
क्षेत्रफल	-	0.2110 हे०
ग्राम/मोहल्ला	-	मनोहरपुर
परगना	-	मुरादाबाद।
तहसील	-	मुरादाबाद।
जनपद	-	मुरादाबाद।

सम्यन्ति प्रभारी  
 मुरादाबाद विकास प्राधिकरण  
 मुरादाबाद

भारतीय गैर न्यायिक

एक सौ रुपये

Rs. 100

रु. 100



सत्यमेव जयते

HUNDRED RUPEES



भारत INDIA

INDIA NON JUDICIAL

24 APR 2024

GR 221702

उत्तर प्रदेश UTTAR PRADESH

विक्रय-विलेख

भूमि का प्रकार	-	कृषि
गाटा सं०	-	29019
क्षेत्रफल	-	0.2110 हे०
ग्राम/मोहल्ला	-	मनोहरपुर
परगना	-	मुरादाबाद।
तहसील	-	मुरादाबाद।
जनपद	-	मुरादाबाद।



सम्पत्ति प्रभारी  
मुरादाबाद विकास प्राधिकरण  
मुरादाबाद



उत्तर प्रदेश UTTAR PRADESH

GR 221703

विभाग-विवरण

भूमि का प्रकार	-	कुल
गाँव का नाम	-	2000
ब्लॉक का नाम	-	0 2110 00
ग्राम/पोस्ट का नाम	-	मन्दीरपुर
प्रखण्ड का नाम	-	पुसवावावा
तहसील का नाम	-	पुसवावावा
जिले का नाम	-	पुसवावावा

Handwritten signatures and circular stamps on the left side of the document.

राज्य प्रशासक  
पुसवावावा, विभाग प्रशासक  
पुसवावावा



उत्तर प्रदेश UTTAR PRADESH

GR 221704

विक्रय-विलेख

भूमि का प्रकार	-	कृषि
गाटा सं०	-	290छ
क्षेत्रफल	-	0.2110 हे०
ग्राम/मोहल्ला	-	मनोहरपुर
परगना	-	मुद्रादाबाद।
तहसील	-	मुद्रादाबाद।
जनपद	-	मुद्रादाबाद।

*Handwritten signature*



*Handwritten signature*



*Handwritten signature*  
सम्पत्ति प्रभारी  
मुद्रादाबाद विकास प्राधिकरण  
मुद्रादाबाद



उत्तर प्रदेश UTTAR PRADESH

GR 221705

विक्रय-विलेख

भूमि का प्रकार	-	कृषि
गाटा सं०	-	290छ
क्षेत्रफल	-	0.2110 हे०
ग्राम/मोहल्ला	-	मनोहरपुर
परगना	-	मुरादाबाद।
तहसील	-	मुरादाबाद।
जनपद	-	मुरादाबाद।



सम्पत्ति प्रभारी  
मुरादाबाद विकास प्राधिकरण  
मुरादाबाद



उत्तर प्रदेश UTTAR PRADESH

GR 221706

विक्रय-विलेख

भूमि का प्रकार	-	कृषि
गाटा सं०	-	290छ
क्षेत्रफल	-	0.2110 हे०
ग्राम/मोहल्ला	-	गनोहरपुर
परगना	-	मुरादाबाद।
तहसील	-	मुरादाबाद।
जनपद	-	मुरादाबाद।

*Chini*

*CS*

*CS*

सम्पत्ति प्रभारी  
 मुरादाबाद विकास प्राधिकरण  
 मुरादाबाद



उत्तर प्रदेश UTTAR PRADESH

GR 221707

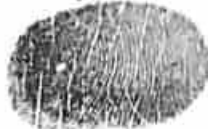
विक्रय-विलेख

भूमि का प्रकार	-	कृषि
गाटा सं०	-	290छ
क्षेत्रफल	-	0.2110 हे०
ग्राम/मोहल्ला	-	मनोहरपुर
परगना	-	मुरादाबाद।
तहसील	-	मुरादाबाद।
जनपद	-	मुरादाबाद।

*[Handwritten signature]*



*[Handwritten signature]*



*[Handwritten signature]*  
सम्पत्ति प्रभारी  
मुरादाबाद विकास प्राधिकरण  
मुरादाबाद



उत्तर प्रदेश UTTAR PRADESH

GR 221708

विक्रय-विलेख

भूमि का प्रकार  
गाटा सं०  
क्षेत्रफल  
ग्राम/मोहल्ला  
परगना  
तहसील  
जनपद

—  
—  
—  
—  
—  
—  
—

कृषि  
290छ  
0.2110 हे०  
मनोहरपुर  
मुरादाबाद।  
मुरादाबाद।  
मुरादाबाद।



सम्पत्ति प्रभारी  
मुरादाबाद विकास प्राधिकरण  
मुरादाबाद




उत्तर प्रदेश UTTAR PRADESH

GR 221709

विक्रय-विलेख

भूमि का प्रकार	-	कृषि
गाटा सं०	-	290छ
क्षेत्रफल	-	0.2110 हे०
ग्राम/मोहल्ला	-	मनोहरपुर
परगना	-	मुरादाबाद।
तहसील	-	मुरादाबाद।
जनपद	-	मुरादाबाद।

*Handwritten signature*



*Handwritten signature*  
सम्पत्ति प्रभारी  
मुरादाबाद विकास प्राधिकरण  
मुरादाबाद




उत्तर प्रदेश UTTAR PRADESH

GR 221710

विक्रय-विलेख

भूमि का प्रकार	-	कृषि
गाटा सं०	-	290छ
क्षेत्रफल	-	0.2110 हे०
ग्राम/मोहल्ला	-	मनोहरपुर
परगना	-	मुरादाबाद।
तहसील	-	मुरादाबाद।
जनपद	-	मुरादाबाद।



सम्पत्ति प्रभारी  
मुरादाबाद विकास प्राधिकरण  
मुरादाबाद



उत्तर प्रदेश UTTAR PRADESH

GR 221711

विक्रय-विलेख

भूमि का प्रकार	-	कृषि
गाटा सं०	-	290छ
क्षेत्रफल	-	0.2110 हे०
ग्राम/गोहल्ला	-	मनोहरपुर
परगना	-	मुरादाबाद।
तहसील	-	मुरादाबाद।
जनपद	-	मुरादाबाद।

रामरत्न प्रभारी  
मुरादाबाद विकास प्राधिकरण  
मुरादाबाद



उत्तर प्रदेश UTTAR PRADESH

GR 221712

विक्रय-विलेख

भूमि का प्रकार	-	कृषि
गाटा सं०	-	290छ
क्षेत्रफल	-	0.2110 हे०
ग्राम/मोहल्ला	-	मनोहरपुर
परगना	-	मुरादाबाद।
तहसील	-	मुरादाबाद।
जनपद	-	मुरादाबाद।



सभ्यनि प्रभाती  
मुरादाबाद विकास प्राधिकरण  
मुरादाबाद



उत्तर प्रदेश UTTAR PRADESH

GR 221712

विक्रय-विलेख

भूमि का प्रकार	-	कृषि
गांवा रॉड	-	20018
क्षेत्रफल	-	0.2110 हे०
ग्राम/मोहल्ला	-	मनोहरपुर
परगना	-	मुरादाबाद।
तहसील	-	मुरादाबाद।
जनापद	-	मुरादाबाद।

*[Handwritten signature]*

*[Handwritten signature]*

*[Handwritten signature]*  
 सहायक प्रभारी  
 मुरादाबाद विकास प्राधिकरण  
 मुरादाबाद

भारतीय गैर न्यायिक

एक सौ रुपये

Rs. 100

रु. 100



सत्यमेव जयते

ONE HUNDRED RUPEES



00100

100100100100

100100100100

100100100100

100100100100

100100100100

100100100100

100100100100

100100100100

100100100100

100100100100

100100100100

100100100100

100100100100

100100100100

100100100100

100100100100

100100100100

100100100100

100100100100

100100100100

100100100100

100100100100

100100100100

100100100100

100100100100

100100100100

100100100100

100100100100

100100100100

100100100100

100100100100

100100100100

100100100100

100100100100

100100100100

100100100100

100100100100

100100100100

100100100100

100100100100

100100100100

100100100100

100100100100

100100100100

100100100100

100100100100

100100100100

100100100100

100100100100

100100100100

100100100100

100100100100

100100100100

100100100100

100100100100

100100100100

100100100100

100100100100

100100100100

100100100100

भारत INDIA

INDIA NON JUDICIAL

24 APR 2024

उत्तर प्रदेश UTTAR PRADESH

GR 221713

विक्रय-विलेख

भूमि का प्रकार	-	कृषि
गाटा सं०	-	290छ
क्षेत्रफल	-	0.2110 हे०
ग्राम/मोहल्ला	-	मनोहरपुर
परगना	-	मुरादाबाद।
तहसील	-	मुरादाबाद।
जनपद	-	मुरादाबाद।

*Handwritten signature*



सम्भारि प्रभारी  
मुरादाबाद विकास प्राधिकरण  
मुरादाबाद



उत्तर प्रदेश UTTAR PRADESH

GR 221714

विक्रय-विलेख

भूमि का प्रकार	—	कृषि
गाटा सं०	—	290छ
क्षेत्रफल	—	0.2110 हे०
ग्राम/मोहल्ला	—	मनोहरपुर
परगना	—	मुरादाबाद।
तहसील	—	मुरादाबाद।
जनपद	—	मुरादाबाद।

सम्पत्ति प्रभारी  
मुरादाबाद विकास प्राधिकरण  
मुरादाबाद



उत्तर प्रदेश UTTAR PRADESH

GR 221715

विक्रय-विलेख

भूमि का प्रकार	-	कृषि
गाटा सं०	-	290छ
क्षेत्रफल	-	0.2110 हे०
ग्राम/मोहल्ला	-	मनोहरपुर
परगना	-	मुरादाबाद।
तहसील	-	मुरादाबाद।
जनपद	-	मुरादाबाद।

[Handwritten signature and a dark circular stamp]

[Handwritten signature and a dark circular stamp]

सम्पत्ति प्रभारी  
मुरादाबाद विकास प्राधिकरण  
मुरादाबाद



उत्तर प्रदेश UTTAR PRADESH

GR 221716

विक्रय-विलेख

भूमि का प्रकार	-	कृषि
गाटा सं०	-	290छ
क्षेत्रफल	-	0.2110 हे०
ग्राम/मोहल्ला	-	मनोहरपुर
परगना	-	मुरादाबाद।
तहसील	-	मुरादाबाद।
जनपद	-	मुरादाबाद।

सम्पत्ति प्रभारी  
मुरादाबाद विकास प्राधिकरण  
मुरादाबाद

भारतीय गैर न्यायिक

एक सौ रुपये

Rs. 100

रु. 100



सत्यमेव जयते

HUNDRED RUPEES



भारत INDIA  
INDIA NON JUDICIAL

24 APR 2024

उत्तर प्रदेश UTTAR PRADESH

GR 221717

विक्रय-विलेख

भूमि का प्रकार	—	कृषि
गाटा सं०	—	290छ
क्षेत्रफल	—	0.2110 हे०
ग्राम/मोहल्ला	—	मनोहरपुर
परगना	—	मुरादाबाद।
तहसील	—	मुरादाबाद।
जनपद	—	मुरादाबाद।

*Handwritten signature*



*Handwritten signature*



सम्पत्ति प्रभारी  
मुरादाबाद विकास प्राधिकरण  
मुरादाबाद



उत्तर प्रदेश UTTAR PRADESH

GR 221718

विक्रय-विलेख

भूमि का प्रकार	—	कृषि
गाटा सं०	—	290छ
क्षेत्रफल	—	0.2110 हे०
ग्राम/मोहल्ला	—	मनोहरपुर
परगना	—	मुरादाबाद।
तहसील	—	मुरादाबाद।
जनपद	—	मुरादाबाद।

*Handwritten signature*



*Handwritten signature*



*Handwritten signature*

सम्पत्ति प्रभारी  
मुरादाबाद विकास प्राधिकरण  
मुरादाबाद



उत्तर प्रदेश UTTAR PRADESH

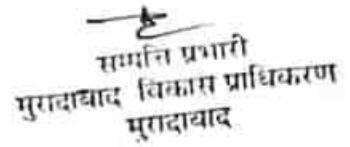
GR 221719

विक्रय-विलेख

भूमि का प्रकार	-	कृषि
गाटा सं०	-	290छ
क्षेत्रफल	-	0.2110 हे०
ग्राम/मोहल्ला	-	मनोहरपुर
परगना	-	मुसादाबाद।
तहसील	-	मुसादाबाद।
जनपद	-	मुसादाबाद।





  
सम्पत्ति प्रभारी  
मुसादाबाद विकास प्राधिकरण  
मुसादाबाद

भारतीय गैर न्यायिक

एक सौ रुपये

Rs. 100

रु. 100



सत्यमेव जयते

HUNDRED RUPEES



भारत INDIA

INDIAN NON JUDICIAL

24 APR 2024


GR 221720

उत्तर प्रदेश UTTAR PRADESH

विक्रय-विलेख

भूमि का प्रकार	-	कृषि
गाटा सं०	-	290छ
क्षेत्रफल	-	0.2110 हे०
ग्राम/मोहल्ला	-	मनोहरपुर
परगना	-	मुरादाबाद।
तहसील	-	मुरादाबाद।
जनपद	-	मुरादाबाद।

*[Handwritten signature]*



*[Handwritten mark]*

संभात प्रभारी  
मुरादाबाद विकास प्राधिकरण  
मुरादाबाद



उत्तर प्रदेश UTTAR PRADESH

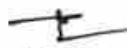
GR 221721

विक्रय-विलेख

भूमि का प्रकार	-	कृषि
गाटा सं०	-	290छ
क्षेत्रफल	-	0.2110 हे०
ग्राम/मोहल्ला	-	मनोहरपुर
परगना	-	मुरादाबाद।
तहसील	-	मुरादाबाद।
जनपद	-	मुरादाबाद।





  
सम्पत्ति प्रभारी  
मुरादाबाद विकास प्राधिकरण  
मुरादाबाद



उत्तर प्रदेश UTTAR PRADESH

GR 221722

विक्रय-विलेख

भूमि का प्रकार  
गाटा सं०  
क्षेत्रफल  
ग्राम/मोहल्ला  
परगना  
तहसील  
जनपद

— कृषि  
— 290छ  
— 0.2110 हे०  
— मनोहरपुर  
— मुरादाबाद।  
— मुरादाबाद।  
— मुरादाबाद।

सम्पत्ति प्रभारी  
मुरादाबाद विकास प्राधिकरण  
मुरादाबाद



उत्तर प्रदेश UTTAR PRADESH

GR 221723

विक्रय-विलेख

भूमि का प्रकार	-	कृषि
गाटा सं०	-	290छ
क्षेत्रफल	-	0.2110 हे०
ग्राम/गोहल्ला	-	मनोहरपुर
परगना	-	मुरादाबाद।
तहसील	-	मुरादाबाद।
जनपद	-	मुरादाबाद।

सम्पत्ति प्रभारी  
मुरादाबाद विकास प्राधिकरण  
मुरादाबाद

भारतीय गैर न्यायिक

एक सौ रुपये

Rs. 100

रु. 100



सत्यमेव जयते

HUNDRED RUPEES



भारत INDIA  
INDIA NON JUDICIAL

24 APR 2024

उत्तर प्रदेश UTTAR PRADESH

GR 221724

विक्रय-विलेख

भूमि का प्रकार  
गाटा सं०  
क्षेत्रफल  
ग्राम/मोहल्ला  
परगना  
तहसील  
जनपद

-  
-  
-  
-  
-  
-  
-

कृषि  
290छ  
0.2110 हे०  
मनोहरपुर  
मुरादाबाद।  
मुरादाबाद।  
मुरादाबाद।



सम्पत्ति प्रभारी  
मुरादाबाद विकास प्राधिकरण  
मुरादाबाद




उत्तर प्रदेश UTTAR PRADESH

GR 221725

विक्रय-विलेख

भूमि का प्रकार	—	कृषि
गाटा सं०	—	290छ
क्षेत्रफल	—	0.2110 हे०
ग्राम/मोहल्ला	—	मनोहरपुर
परगना	—	मुरादाबाद।
तहसील	—	मुरादाबाद।
जनपद	—	मुरादाबाद।

*Y. Dini*  


*23*  


*[Signature]*  
 सभानि प्रभारी  
 मुरादाबाद विकास प्राधिकरण  
 मुरादाबाद

भारतीय गैर न्यायिक

एक सौ रुपये

Rs. 100

रु. 100



HUNDRED RUPEES



सत्यमेव जयते

भारत INDIA

INDIA NON JUDICIAL

24 APR 2024

उत्तर प्रदेश UTTAR PRADESH

GR 221726

विक्रय-विलेख

भूमि का प्रकार  
गाटा सं०  
क्षेत्रफल  
ग्राम/गोहल्ला  
परगना  
तहसील  
जनपद

—  
—  
—  
—  
—  
—  
—

कृषि  
20018  
0.2110 हे०  
मनोहरपुर  
मुसादाबाद।  
मुसादाबाद।  
मुसादाबाद।

सर्वोच्च प्रभारि  
मुसादाबाद, विक्रय प्राधिकरण  
मुसादाबाद



उत्तर प्रदेश UTTAR PRADESH

GR 221727

विक्रय-विलेख

भूमि का प्रकार  
गाटा सं०  
क्षेत्रफल  
ग्राम/ मोहल्ला  
परगना  
तहसील  
जनपद

— कृषि  
— 290छ  
— 0.2110 हे०  
— मनोहरपुर  
— मुन्नादाबाद।  
— मुन्नादाबाद।  
— मुन्नादाबाद।

*[Handwritten signature]*



*[Handwritten signature]*



*[Handwritten signature]*  
संपत्ति प्रभारी  
मुन्नादाबाद विकास प्राधिकरण  
मुन्नादाबाद




उत्तर प्रदेश UTTAR PRADESH

GR 221728

विक्रय-विलेख

भूमि का प्रकार	-	कृषि
गाटा सं०	-	290छ
क्षेत्रफल	-	0.2110 हे०
ग्राम/मोहल्ला	-	मनोहरपुर
परगना	-	मुरादाबाद।
तहसील	-	मुरादाबाद।
जनपद	-	मुरादाबाद।



सम्पत्ति प्रभारी  
मुरादाबाद विकास प्राधिकरण  
मुरादाबाद



उत्तर प्रदेश UTTAR PRADESH

GR 221729

विक्रय-विलेख

भूमि का प्रकार	-	कृषि
गाटा सं०	-	290छ
क्षेत्रफल	-	0.2110 हे०
ग्राम/मोहल्ला	-	मनोहरपुर
परगना	-	मुरादाबाद।
तहसील	-	मुरादाबाद।
जनपद	-	मुरादाबाद।

*[Handwritten signature]*  
*[Red circular stamp]*

*[Handwritten signature]*  
*[Red circular stamp]*

*[Handwritten signature]*  
सम्पत्ति प्रभारी  
मुरादाबाद विकास प्राधिकरण  
मुरादाबाद

भारतीय गैर न्यायिक

एक सौ रुपये

Rs. 100

रु. 100



सत्यमेव जयते

HUNDRED RUPEES



भारत INDIA

INDIA NON JUDICIAL

24-APR-2024

उत्तर प्रदेश UTTAR PRADESH

GR 221730

विक्रय-विलेख

भूमि का प्रकार	-	कृषि
गाटा सं०	-	290छ
क्षेत्रफल	-	0.2110 हे०
ग्राम/मोहल्ला	-	मनोहरपुर
परगना	-	मुरादाबाद।
तहसील	-	मुरादाबाद।
जनपद	-	मुरादाबाद।



सम्पत्ति प्रभारी  
मुरादाबाद विकास प्राधिकरण  
मुरादाबाद



GR 221731

उत्तर प्रदेश UTTAR PRADESH

विक्रय-विलेख

भूमि का प्रकार	-	कृषि
गाटा सं०	-	290छ
क्षेत्रफल	-	0.2110 हे०
ग्राम/मोहल्ला	-	मनोहरपुर
परगना	-	मुरादाबाद।
तहसील	-	मुरादाबाद।
जनपद	-	मुरादाबाद।



सम्पत्ति प्रभारी  
मुरादाबाद विकास प्राधिकरण  
मुरादाबाद




GR 221732

उत्तर प्रदेश UTTAR PRADESH

विक्रय-विलेख

भूमि का प्रकार	-	कृषि
गाटा सं०	-	290छ
क्षेत्रफल	-	0.2110 हे०
ग्राम/मोहल्ला	-	मनोहरपुर
परगना	-	मुरादाबाद।
तहसील	-	मुरादाबाद।
जनपद	-	मुरादाबाद।

*[Handwritten signature]*



*[Handwritten mark]*

सम्पत्ति प्रभारी  
मुरादाबाद विकास प्राधिकरण  
मुरादाबाद

भारतीय गैर न्यायिक

एक सौ रुपये

Rs. 100

रु. 100



सत्यमेव जयते

HUNDRED



भारत INDIA

INDIA NON JUDICIAL

24 APR 2024

उत्तर प्रदेश UTTAR PRADESH

GR 221733

विक्रय-विलेख

भूमि का प्रकार  
गाटा सं०  
क्षेत्रफल  
ग्राम/गोहल्ला  
परगना  
तहसील  
जनपद

—  
—  
—  
—  
—  
—  
—

कृषि  
290छ  
0.2110 हे०  
गनोहरपुर  
मुरादाबाद।  
मुरादाबाद।  
मुरादाबाद।

सम्पत्ति प्रभाती  
मुरादाबाद विकास प्राधिकरण  
मुरादाबाद



GR 221734

उत्तर प्रदेश UTTAR PRADESH

विक्रय-विलेख

भूमि का प्रकार  
गाटा सं०  
क्षेत्रफल  
ग्राम/मोहल्ला  
परगना  
तहसील  
जनपद

— कृषि  
— 290छ  
— 0.2110 हे०  
— मनोहरपुर  
— मुरादाबाद।  
— मुरादाबाद।  
— मुरादाबाद।

*Y. Qureshi*  
*[Signature]*  
*[Stamp]*

सम्पत्ति प्रभारी  
मुरादाबाद विकास प्राधिकरण  
मुरादाबाद

भारतीय गैर न्यायिक

एक सौ रुपये

Rs. 100

रु. 100



सत्यमेव जयते

HUNDRED RUPEES



भारत INDIA

INDIAN NON JUDICIAL


24 APR 2024

GR 221735

उत्तर प्रदेश UTTAR PRADESH

विक्रय-विलेख

भूमि का प्रकार	-	कृषि
गाटा सं०	-	290छ
क्षेत्रफल	-	0.2110 हे०
ग्राम/मोहल्ला	-	मनोहरपुर
परगना	-	मुरादाबाद।
तहसील	-	मुरादाबाद।
जनपद	-	मुरादाबाद।



सम्पत्ति प्रभारी  
मुरादाबाद विकास प्राधिकरण  
मुरादाबाद

भारतीय गैर न्यायिक

एक सौ रुपये

Rs. 100

रु. 100



सत्यमेव जयते

HUNDRED



भारत INDIA

INDIAN NON JUDICIAL

24 APR 2024

GR 221736

उत्तर प्रदेश UTTAR PRADESH

विक्रय-विलेख

भूमि का प्रकार  
गाटा सं०  
क्षेत्रफल  
ग्राम/मोहल्ला  
परगना  
तहसील  
जनपद

—  
—  
—  
—  
—  
—  
—

कृषि  
290छ  
0.2110 हे०  
मनोहरपुर  
मुरादाबाद।  
मुरादाबाद।  
मुरादाबाद।

Handwritten signature



Handwritten signature

सम्पत्ति प्रभारी  
मुरादाबाद विकास प्राधिकरण  
मुरादाबाद

भारतीय गैर न्यायिक

एक सौ रुपये

Rs 100

₹. 100



सत्यमेव जयते

HUNDRED RUPEES



भारत INDIA

INDIAN NON JUDICIAL

24 APR 2024

GR 221737

उत्तर प्रदेश UTTAR PRADESH

विक्रय-विलेख

भूमि का प्रकार  
गाटा सं०  
क्षेत्रफल  
ग्राम/मोहल्ला  
परगना  
तहसील  
जनपद

— कृषि  
— 290छ  
— 0.2110 हे०  
— मनोहरपुर  
— मुरादाबाद।  
— मुरादाबाद।  
— मुरादाबाद।

Handwritten signatures and stamps

सत्यति प्रभाती  
मुरादाबाद विकास प्राधिकरण  
मुरादाबाद





GR 221739

उत्तर प्रदेश UTTAR PRADESH

विक्रय-विलेख

भूमि का प्रकार  
गाटा सं०  
क्षेत्रफल  
ग्राम/मोहल्ला  
परगना  
तहसील  
जनपद

— कृषि  
— 290छ  
— 0.2110 हे०  
— मनोहरपुर  
— मुरादाबाद।  
— मुरादाबाद।  
— मुरादाबाद।

*Y. S. S.*  
*[Signature]*  
*[Fingerprint]*  
*[Fingerprint]*

*[Signature]*  
राज्यति प्रभारी  
मुरादाबाद विकास प्राधिकरण  
मुरादाबाद




उत्तर प्रदेश UTTAR PRADESH

भूमि का प्रकार  
गाटा सं०  
क्षेत्रफल  
ग्राम/गोहल्ला  
परगना  
तहसील  
जनपद

विक्रय-मिलेख

— कृमि  
— 29013  
— 0.2110 हे०  
— मनीहरपुर  
— मुरादाबाद।  
— मुरादाबाद।  
— मुरादाबाद।

*Y. Qureshi*  


*[Signature]*  
सम्पत्ति प्रभारी  
मुरादाबाद विकास प्राधिकरण  
मुरादाबाद

भारतीय गैर न्यायिक

एक सौ रुपये

Rs. 100

रु. 100



HUNDRED RUPEES



भारत INDIA

INDIAN NON JUDICIAL

25 FEB 2014

GR 221741

उत्तर प्रदेश UTTAR PRADESH

विक्रय-विलेख

भूमि का प्रकार  
गाटा सं०  
क्षेत्रफल  
ग्राम/मोहल्ला  
परगना  
तहसील  
जनपद

-  
-  
-  
-  
-  
-

कृषि  
290घ  
0.2110 हे०  
मनोहरपुर  
भुरदाबाद।  
भुरदाबाद।  
भुरदाबाद।

*Handwritten signature*

*Handwritten signature*

*Handwritten signature*  
सम्पत्ति प्रभारी  
भुरदाबाद विकास प्राधिकरण  
भुरदाबाद

भारतीय गैर न्यायिक

एक सौ रुपये

Rs. 100

रु. 100



ONE HUNDRED RUPEES  
मुद्रादावाव  
M

भारत INDIA  
INDIA NON JUDICIAL

24 APR 2004

उत्तर प्रदेश UTTAR PRADESH

GR 221742

विक्रम-विलेख

कृषि का विकास  
गंगा की  
शुद्धता  
वायु, मच्छिका  
संयोजन  
संयोजन  
संयोजन

—  
—  
—  
—  
—  
—  
—

कृषि  
29000  
0.2110 हे०  
मनोहरपुर  
मुद्रादावाव।  
मुद्रादावाव।  
मुद्रादावाव।



सामानि प्रशासनी  
मुद्रादावाव विकास प्राधिकरण  
मुद्रादावाव



उत्तर प्रदेश UTTAR PRADESH

GR 221743

विक्रय-विलेख

भूमि का प्रकार	—	कृषि
गाटा सं०	—	290छ
क्षेत्रफल	—	0.2110 हे०
ग्राम/मोहल्ला	—	मनोहरपुर
परगना	—	मुंरादाबाद।
तहसील	—	मुंरादाबाद।
जनपद	—	मुंरादाबाद।



राम्पति प्रभारी  
मुंरादाबाद विकास प्राधिकरण  
मुंरादाबाद



उत्तर प्रदेश UTTAR PRADESH

GR 221744

भूमि का प्रकार  
गाटा सं०  
क्षेत्रफल  
ग्राम/गोहल्ला  
परगना  
तहसील  
जनपद

विक्रय-विलेख

— कृषि  
— 290छ  
— 0.2110 हे०  
— मनोहरपुर  
— मुरादाबाद।  
— मुरादाबाद।  
— मुरादाबाद।

*Handwritten signature*  
[Red circular stamp]

*Handwritten signature*  
[Red circular stamp]

*Handwritten signature*  
सर्वोच्च प्रभारी  
मुरादाबाद विकास प्राधिकरण  
मुरादाबाद

भारतीय गैर न्यायिक

एक सौ रुपये

Rs. 100

रु. 100



सत्यमेव जयते

HUNDRED RUPEES



भारत INDIA  
INDIA NON JUDICIAL

24 APR 2024

24 APR 2024

GR 221745

उत्तर प्रदेश UTTAR PRADESH

विक्रय-विलेख

भूमि का प्रकार  
गाटा सं०  
क्षेत्रफल  
ग्राम/मोहल्ला  
परगना  
तहसील  
जनपद

-  
-  
-  
-  
-  
-  
-

कृषि  
290छ  
0.2110 हे०  
मनोहरपुर  
मुरादाबाद।  
मुरादाबाद।  
मुरादाबाद।

Handwritten signature



Handwritten signature

सम्पत्ति प्रभारी  
मुरादाबाद विकास प्राधिकरण  
मुरादाबाद

भारतीय गैर न्यायिक

एक सौ रुपये

Rs. 100

रु. 100



सत्यमेव जयते



भारत INDIA

INDIA NON JUDICIAL

24 APR 2024

GR 221746

उत्तर प्रदेश UTTAR PRADESH

विवरण-विलेख

भूमि का प्रकार  
गाटा रॉड  
दो जफल  
घास/मोहल्ला  
परगना  
तहसील  
जमात

—  
—  
—  
—  
—  
—  
—  
कृषि  
20018  
0.2110 हे०  
मन्नेतरपुर  
मुसताबाद।  
मुसताबाद।  
मुसताबाद।

*Handwritten signature*



*Handwritten signature*



*Handwritten signature*

राज्यीय प्रवर्तनी  
मुख्यालय विकास प्रतिक्रमा  
मुसताबाद



उत्तर प्रदेश UTTAR PRADESH

GR 221747

विक्रय-विलेख

भूमि का प्रकार	-	कृषि
गाटा सं०	-	2908
क्षेत्रफल	-	0.2110 हे०
ग्राम/मोहल्ला	-	मनोहरपुर
परगना	-	मुरादाबाद।
तहसील	-	मुरादाबाद।
जनपद	-	मुरादाबाद।

*U. Prasad*



*7*  
सम्बन्धि प्रभारी  
मुरादाबाद विकास प्राधिकरण  
मुरादाबाद



उत्तर प्रदेश UTTAR PRADESH

GR 221748

विक्रय-विलेख

भूमि का प्रकार  
गाटा सं०  
क्षेत्रफल  
ग्राम/गोहल्ला  
परगना  
तहसील  
जनपद

—  
—  
—  
—  
—  
—  
—

कृषि  
290छ  
0.2110 हे०  
गनोहरपुर  
मुरादाबाद।  
मुरादाबाद।  
मुरादाबाद।

*[Handwritten signature]*



*[Handwritten signature]*

सम्पत्ति प्रभारी  
मुरादाबाद विकास प्राधिकरण  
मुरादाबाद

भारतीय गैर न्यायिक

एक सौ रुपये

Rs. 100

रु. 100



सत्यमेव जयते

ONE  
HUNDRED RUPEES

भारत INDIA

INDIA NON JUDICIAL



24 APR 2024

उत्तर प्रदेश UTTAR PRADESH

GR 221749

विक्रय-विलेख

भूमि का प्रकार	-	कृषि
गाटा सं०	-	290छ
क्षेत्रफल	-	0.2110 हे०
ग्राम/मोहल्ला	-	मनोहरपुर
परगना	-	मुरादाबाद।
तहसील	-	मुरादाबाद।
जनपद	-	मुरादाबाद।

राज्यपाल प्रभारी  
मुरादाबाद विकास प्राधिकरण  
मुरादाबाद

भारतीय गैर न्यायिक

एक सौ रुपये

Rs. 100

₹. 100



सत्यमेव जयते

HUNDRED RUPEES



भारत INDIA

INDIA NON JUDICIAL

24 APR 2024


उत्तर प्रदेश UTTAR PRADESH

GR 221750

विक्रय-विलेख

भूमि का प्रकार	—	कृषि
गाटा सं०	—	290छ
क्षेत्रफल	—	0.2110 हे०
ग्राम/मोहल्ला	—	मनोहरपुर
परगना	—	मुरादाबाद।
तहसील	—	मुरादाबाद।
जनपद	—	मुरादाबाद।

*Handwritten signature*



*Handwritten signature*  
सत्यनि प्रभासी  
मुरादाबाद विकास प्राधिकरण  
मुरादाबाद



उत्तर प्रदेश UTTAR PRADESH

GR 221667

विक्रय-विलेख

भूमि का प्रकार	-	कृषि
गाटा सं०	-	290छ
क्षेत्रफल	-	0.2110 हे०
ग्राम/मोहल्ला	-	मनोहरपुर
परगना	-	मुरादाबाद।
तहसील	-	मुरादाबाद।
जनपद	-	मुरादाबाद।







सम्पत्ति प्रभारी  
मुरादाबाद विकास प्राधिकरण  
मुरादाबाद

भारतीय गैर न्यायिक

पचास  
रुपये  
रु. 50



FIFTY  
RUPEES  
Rs. 50

INDIA NON-JUDICIAL

उत्तर प्रदेश UTTAR PRADESH

CN 255788


विक्रय-विलेख

भूमि का प्रकार	-	कृषि
गाटा सं०	-	290छ
क्षेत्रफल	-	0.2110 हे०
ग्राम/मोहल्ला	-	मनोहरपुर
परगना	-	मुरादाबाद।
तहसील	-	मुरादाबाद।
जनपद	-	मुरादाबाद।

सम्पत्ति प्रभारी  
मुरादाबाद विकास प्राधिकरण  
मुरादाबाद

भारतीय गैर न्यायिक

पचास  
रुपये  
रु. 50



FIFTY  
RUPEES  
Rs. 50

INDIA NON JUDICIAL

उत्तर प्रदेश UTTAR PRADESH

CN 255789

विक्रय-विलेख

भूमि का प्रकार	-	कृषि
गांवा सं०	-	2908
क्षेत्रफल	-	0.2110 हे०
ग्राम/मोहल्ला	-	मनोहरपुर
परगना	-	मुगदाबाद।
तहसील	-	मुगदाबाद।
जनपद	-	मुगदाबाद।

25/11/2011


25/11/2011

25/11/2011

सम्बन्धित प्रमाणों  
मुगदाबाद विक्रय प्रमाणिका  
मुगदाबाद

भारतीय गैर न्यायिक

पचास  
रुपये  
रु. 50



FIFTY  
RUPEES  
Rs. 50

INDIA NON JUDICIAL

उत्तर प्रदेश UTTAR PRADESH

CN 255790

विक्रय-विलेख

मूनि का प्रकार	-	द्वि
गाटा सं०	-	2908
क्षेत्रफल	-	0.2110 हे०
ग्राम/मोहल्ला	-	मनीहरपुर
परगना	-	मुचदाबाद।
तहसील	-	मुचदाबाद।
जनपद	-	मुचदाबाद।


*Handwritten signature*



*Handwritten signature*  
मुचदाबाद विकास अधिकरण  
मुचदाबाद

भारतीय गैर न्यायिक

पचास  
रुपये  
रु. 50



FIFTY  
RUPEES  
Rs. 50

INDIA NON JUDICIAL

उत्तर प्रदेश UTTAR PRADESH


CN 255791

विक्रय-विलेख

भूमि का प्रकार  
गाटा सं०  
क्षेत्रफल  
ग्राम/गौडल्ला  
परगना  
तहसील  
जनपद

-  
-  
-  
-  
-  
-  
-  
कृषि  
290छ  
0.2110 हे०  
गनोहरपुर  
मुरादाबाद।  
मुरादाबाद।  
मुरादाबाद।

*Handwritten signature*




*Handwritten signature*

सम्पत्ति प्रभारी  
मुरादाबाद विकास प्राधिकरण  
मुरादाबाद

भारतीय गैर न्यायिक

पचास  
रुपये  
रु. 50



FIFTY  
RUPEES  
Rs. 50

INDIA NON JUDICIAL

उत्तर प्रदेश UTTAR PRADESH

CN 255792

विक्रय-विलेख

भूमि का प्रकार	-	कृषि
गाटा सं०	-	290छ
क्षेत्रफल	-	0.2110 हे०
ग्राम/मोहल्ला	-	मनोहरपुर
परगना	-	मुरादाबाद।
तहसील	-	मुरादाबाद।
जनपद	-	मुरादाबाद।


यु  
Qu



सत्यति प्रभारी  
मुरादाबाद विकास प्राधिकरण  
मुरादाबाद

भारतीय गैर न्यायिक

पचास  
रुपये  
रु.50



FIFTY  
RUPEES  
Rs.50

INDIA NON JUDICIAL

उत्तर प्रदेश UTTAR PRADESH

CN 255793

विक्रय-विलेख

भूमि का प्रकार	-	कृषि
गाटा सं०	-	290छ
क्षेत्रफल	-	0.2110 हे०
ग्राम/मोहल्ला	-	मनोहरपुर
परगना	-	मुरादाबाद।
तहसील	-	मुरादाबाद।
जनपद	-	मुरादाबाद।

य  
Qun  
[Two circular stamps, one with a signature and the other with a date]

—  
सम्पत्ति प्रभाग  
मुरादाबाद विकास प्राधिकरण  
मुरादाबाद

भारतीय गैर न्यायिक

पचास  
रुपये

रु.50

FIFTY  
RUPEES

Rs.50

INDIA

INDIA NON JUDICIAL

CN 255794

उत्तर प्रदेश UTTAR PRADESH

विक्रय-विलेख

भूमि का प्रकार  
गाटा सं०  
क्षेत्रफल  
ग्राम/मोहल्ला  
परगना  
तहसील  
जनपद

-  
-  
-  
-  
-  
-  
-

कृषि  
29019  
0.2110 हे०  
मनोहरपुर  
मुरादाबाद।  
मुरादाबाद।  
मुरादाबाद।

23  
23



सम्पत्ति प्रभागी  
मुरादाबाद विकास प्राधिकरण  
मुरादाबाद

भारतीय गैर न्यायिक

पचास  
रुपये  
रु. 50



FIFTY  
RUPEES  
Rs. 50

INDIA NON-JUDICIAL

उत्तर प्रदेश UTTAR PRADESH

CN 255795

विक्रय-विलेख

नूमि का प्रकार	—	कृषि
गाटा सं०	—	290छ
क्षेत्रफल	—	0.2110 हे०
ग्राम/मोहल्ला	—	मनोहरपुर
परगना	—	मुरादाबाद।
तहसील	—	मुरादाबाद।
जनपद	—	मुरादाबाद।

*[Handwritten signature]*




*[Handwritten signature]*  
सम्पत्ति प्रभाग  
मुरादाबाद विकास प्राधिकरण  
मुरादाबाद

भारतीय गैर न्यायिक

पचास  
रुपये

रु. 50

भारत



FIFTY  
RUPEES

Rs. 50

INDIA

INDIA NON JUDICIAL

उत्तर प्रदेश UTTAR PRADESH

CN 255796

विक्रय-विलेख

भूमि का प्रकार	-	कृषि
गाटा सं०	-	290छ
क्षेत्रफल	-	0.2110 हे०
ग्राम/मोहल्ला	-	मनोहरपुर
परगना	-	मुरादाबाद।
तहसील	-	मुरादाबाद।
जनपद	-	मुरादाबाद।


*Handwritten signature*

*Handwritten signature*

*Handwritten signature*  
सम्पत्ति प्रभारी  
मुरादाबाद विकास प्राधिकरण  
मुरादाबाद

भारतीय गैर न्यायिक

पचास  
रुपये  
रु. 50



FIFTY  
RUPEES  
Rs. 50

INDIA NON JUDICIAL

उत्तर प्रदेश UTTAR PRADESH

CN 255797

विक्रय-विलेख

भूमि का प्रकार	-	कृषि
गाटा सं०	-	290छ
क्षेत्रफल	-	0.2110 हे०
ग्राम/मोहल्ला	-	मनोहरपुर
परगना	-	मुरादाबाद।
तहसील	-	मुरादाबाद।
जनपद	-	मुरादाबाद।

*[Handwritten signature]*

*[Handwritten signature]*



*[Handwritten signature]*  
सम्पत्ति प्रभारी  
मुरादाबाद विकास प्राधिकरण  
मुरादाबाद

भारतीय गैर न्यायिक

पचास  
रुपये  
रु. 50



FIFTY  
RUPEES  
Rs. 50

INDIA NON JUDICIAL

उत्तर प्रदेश UTTAR PRADESH

CN 255798

विक्रय-विलेख

भूमि का प्रकार	-	कृषि
गाटा सं०	-	290छ
क्षेत्रफल	-	0.2110 हे०
ग्राम/गोहल्ला	-	मनीहरपुर
परगना	-	मुरादाबाद।
तहसील	-	मुरादाबाद।
जनपद	-	मुरादाबाद।



रामचंद्र प्रभारी  
मुरादाबाद विकास प्राधिकरण  
मुरादाबाद

भारतीय गैर न्यायिक

पचास  
रुपये  
रु.50



FIFTY  
RUPEES  
Rs.50

INDIA NON JUDICIAL

उत्तर प्रदेश UTTAR PRADESH

CN 255799

विक्रय-विलेख

भूमि का प्रकार	-	कृषि
गाटा सं०	-	2908
क्षेत्रफल	-	0.2110 हे०
ग्राम/मोहल्ला	-	मनोहरपुर
परगना	-	मुरादाबाद।
तहसील	-	मुरादाबाद।
जनपद	-	मुरादाबाद।



राम्यन्ति प्रभारी  
मुरादाबाद विकास प्राधिकरण  
मुरादाबाद

भारतीय गैर न्यायिक

पचास  
रुपये  
रु. 50



FIFTY  
RUPEES  
Rs. 50

INDIA NON JUDICIAL

CN 255800

उत्तर प्रदेश UTTAR PRADESH

विक्रय-विलेख

भूमि का प्रकार  
गाटा सं०  
क्षेत्रफल  
ग्राम/मोहल्ला  
परगना  
तहसील  
जनपद

— कृषि  
— 290छ  
— 0.2110 हे०  
— मनोहरपुर  
— मुरादाबाद।  
— मुरादाबाद।  
— मुरादाबाद।

*H. D.*



*H*

राम्मति प्रभारी  
मुरादाबाद विकास प्राधिकरण  
मुरादाबाद

भारतीय गैर न्यायिक

पचास  
रुपये  
रु. 50



FIFTY  
RUPEES  
Rs. 50

INDIA NON JUDICIAL

उत्तर प्रदेश UTTAR PRADESH

CN 255801

विक्रय-विलेख

भूमि का प्रकार	-	कृषि
गाटा सं०	-	290छ
क्षेत्रफल	-	0.2110 हे०
ग्राम/मोहल्ला	-	मनोहरपुर
परगना	-	मुरादाबाद।
तहसील	-	मुरादाबाद।
जनपद	-	मुरादाबाद।



सम्भति प्रभारी  
मुरादाबाद विकास प्राधिकरण  
मुरादाबाद

भारतीय गैर न्यायिक

पचास  
रुपये  
रु.50



FIFTY  
RUPEES  
Rs.50

INDIA NON JUDICIAL

उत्तर प्रदेश UTTAR PRADESH

CN 255802

विक्रय-विलेख

भूमि का प्रकार	-	कृषि
गाटा सं०	-	290छ
क्षेत्रफल	-	0.2110 हे०
ग्राम/मोहल्ला	-	मनोहरपुर
परगना	-	मुरादाबाद।
तहसील	-	मुरादाबाद।
जनपद	-	मुरादाबाद।

*Handwritten signature*



*Handwritten signature*



*Handwritten signature*  
सम्पत्ति प्रभारी  
मुरादाबाद विकास प्राधिकरण  
मुरादाबाद

24 APR 2024

आज दिनांक \_\_\_\_\_ का एक किता

धनराशि 50- कुल धनराशि 15000000/-

श्री \_\_\_\_\_ Moradabad Development Authority

आवेदन से कोषागार मुरादाबाद से विक्रय किया। Moradabad

मुख्य अधिकारी  
कोषागार मुरादाबाद  
24 APR 2024

विक्रय पत्र

वही सं: 1

रजिस्ट्रेशन सं: 7619

वर्ष: 2024

प्रतिकल- 28548300 स्टाम्प शुल्क- 1998450 बाजारी मूल्य - 28549000 पंजीकरण शुल्क - 285490 प्रतिलिपिकरण शुल्क - 1000 योग : 286490

श्री मुरादाबाद विकास प्राधिकरण द्वारा  
प्र०स० राजीव रतन प्रताप सिंह अधिकृत पदाधिकारी/ प्रतिनिधि,  
पुत्र श्री राजेन्द्र सिंह  
व्यवसाय : नौकरी  
निवासी : मु०वि०प्रा० मुरा०

*(Handwritten mark)*



श्री. मुरादाबाद विकास प्राधिकरण द्वारा  
ने यह लेखपत्र इस कार्यालय में दिनांक  
03/06/2024 एवं 04:37:02 PM वजे  
निबंधन हेतु पेश किया।

प्र०स० राजीव रतन प्रताप सिंह अधिकृत  
पदाधिकारी/ प्रतिनिधि

रजिस्ट्रीकरण अधिकारी के हस्ताक्षर

*(Handwritten signature)*


आर० डी० राम  
उप निबंधक : सदर द्वितीय  
मुरादाबाद  
03/06/2024

श्वेता शर्मा सदर द्वितीय  
निबंधक लिपिक  
03/06/2024



भारतीय गैर न्यायिक

पचास  
रुपये  
रु. 50



FIFTY  
RUPEES  
Rs. 50

INDIA NON JUDICIAL

CN 255803

उत्तर प्रदेश UTTAR PRADESH

विक्रय-विलेख

भूमि का प्रकार	-	कृषि
गाटा सं०	-	290छ
क्षेत्रफल	-	0.2110 हे०
ग्राम/मोहल्ला	-	मनोहरपुर
परगना	-	मुरादाबाद।
तहसील	-	मुरादाबाद।
जनपद	-	मुरादाबाद।

*Qua*



*5*

सम्पत्ति प्रभारी  
मुरादाबाद विकास प्राधिकरण  
मुरादाबाद

24 APR 2024

अज दिनांक \_\_\_\_\_ को एक किता

धनराशि 500 - कुल धनराशि 15000000 -

श्री \_\_\_\_\_  
Moradabad Development Authority

को कोषागार मुरादाबाद से विक्रय किया।  
Moradabad

रजिस्ट्रीकरण अधिकारी के हस्ताक्षर

आर० डी० राम

उप निबंधक : सदर द्वितीय

मुरादाबाद

03/06/2024

ने की। प्रत्येक श्रेणी के निशान अंगूठे नियमानुसार

लिए कोषागार मुरादाबाद

दिप्पणी: 24 APR 2024

श्वेता शर्मा सदर द्वितीय  
निबंधक लिपिक मुरादाबाद  
03/06/2024

प्रिंट करें



भारतीय गैर न्यायिक

पचास  
रुपये  
रु.50



FIFTY  
RUPEES  
Rs.50

INDIA NON JUDICIAL

CN 255804

उत्तर प्रदेश UTTAR PRADESH

साक्षी नम्बर 1 -

हस्ताक्षर

नाम श्रीमती कीर्ति बिष्ट

पदनाम - क्षेत्रीय लेखपाल, ग्राम मनोहरपुर, तहसील व जिला मुरादाबाद।

पिता का नाम - श्री गोपाल सिंह



साक्षी नम्बर 2 -

हस्ताक्षर

नाम - श्री सीता राम

पदनाम - लेखपाल, मुरादाबाद विकास प्राधिकरण, मुरादाबाद।

पिता का नाम - श्री गोपाल सिंह



सम्पत्ति प्रभारी  
मुरादाबाद विकास प्राधिकरण  
से अधिकृत अधिकारी



हस्ताक्षर विक्रेता



हस्ताक्षर क्रेता

24 APR 2024

आज दिनांक \_\_\_\_\_ का एक पत्रिका  
 धनराशि 500000 कुल धनराशि 15000000  
 श्री \_\_\_\_\_  
**Moradabad Development Authority**  
**Moradabad**  
 जो कोषागार मुरादाबाद से विक्रय किया।  
 आरक्षण सं: 202400719021796

मुख्य सेक्रेट्रिया  
 कोषागार मुरादाबाद

वही सं: 1 24 APR 2024  
 ऑरिफेशन सं: 7619

वर्ष: 2024

निष्पादन लेखपत्र वाद सुनने व समझने मजमुन व प्राप्त धनराशि रु प्रलेखानुसार उक्त विक्रेता: 1

श्री मैसर्स सालार डवपलर्स प्रा०लि० के द्वारा डायरे० मोहम्मद मुस्लिम, पुत्र श्री कुदरतउल्ला

निवासी: मुफ्ती टोला अशरफ़ी हाउस मुरा०

व्यवसाय: अन्य

विक्रेता: 2




श्री मैसर्स सालार डवपलर्स प्रा०लि० के द्वारा डायरे० मोहम्मद मोमीन, पुत्र श्री मोहम्मद मुस्लिम

निवासी: उक्त

व्यवसाय: अन्य

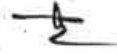
विक्रेता: 1




श्री मुरादाबाद विकास प्राधिकरण के द्वारा प्र०स० राजीव रतन प्रताप सिंह, पुत्र श्री राजेन्द्र सिंह

निवासी: मु०वि०प्रा० मुरा०

व्यवसाय: नौकरी




ने निष्पादन स्वीकार किया। जिनकी पहचान पहचानकर्ता: 1

श्री सीता राम पुत्र श्री गोपाल सिंह

निवासी: मु०वि०प्रा० मुरा०

व्यवसाय: अन्य


पहचानकर्ता: 2




श्रीमती कीर्ति विष्ट, पुत्री श्री गोपला सिंह

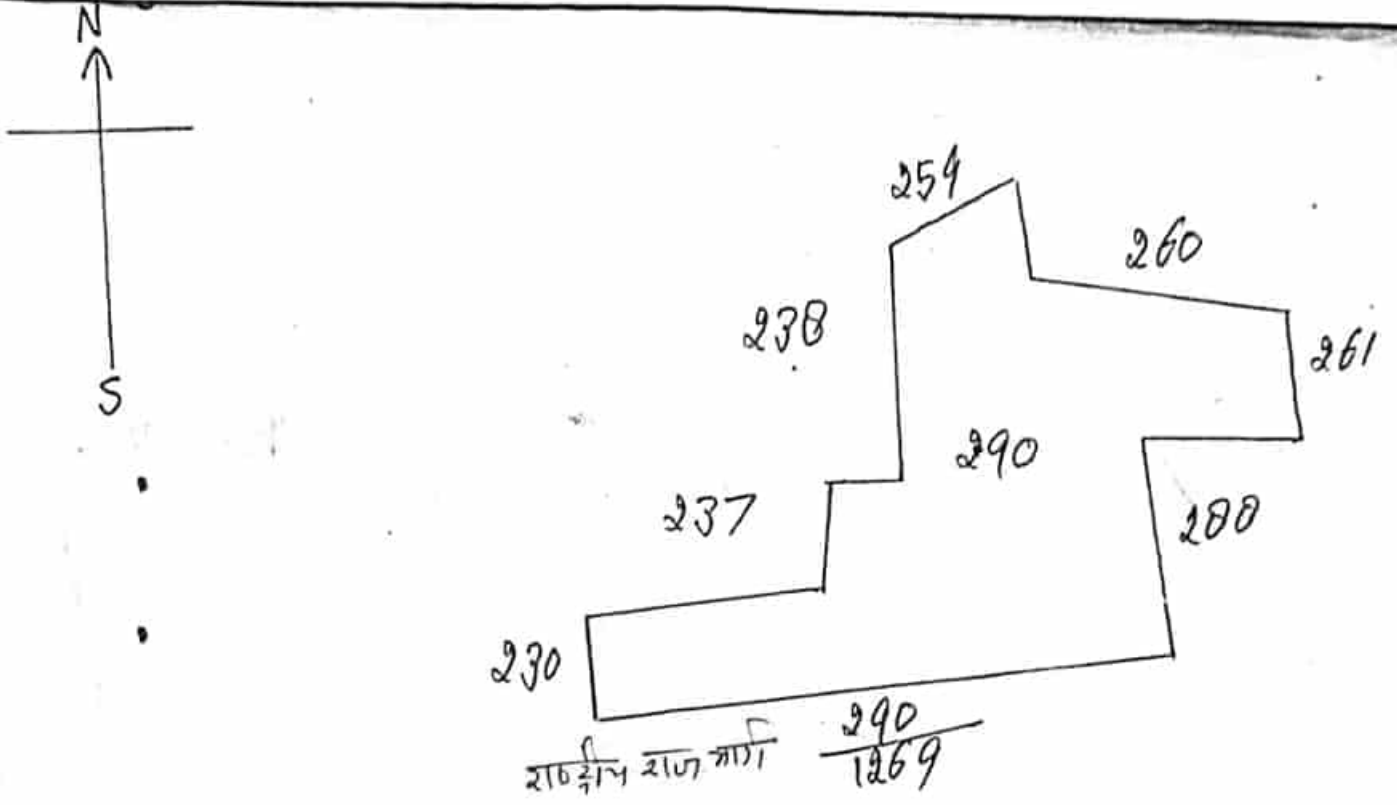
निवासी: क्षेत्रीय लेखपाल ग्राम नोहरपुर मुरा०


व्यवसाय: नौकरी






## नजरी नक्शा

ग्राम-मनोहरपुर तहसील व जिला मुरादाबाद स्थित गाटा सं०-290छ कुल रकबा  
0.2110 हैक्टे० ।




  
(सीताराम)  
लेखपाल,  
मु०वि०प्रा०, मुरादाबाद

  
(राजपाल सिंह)  
लेखपाल,  
मु०वि०प्रा०, मुरादाबाद

  
(महनूद हसन)  
लेखपाल,  
मु०वि०प्रा०, मुरादाबाद

  
(वीरन्द्र सिंह)  
राजस्व निरीक्षक,  
मु०वि०प्रा०, मुरादाबाद



  
सम्पत्ति प्रभारी  
मुरादाबाद विकास प्राधिकरण  
मुरादाबाद

6/3/24, 4:41 PM

पृष्ठ निलेश 00

आवेदन सं०: 202400719021796

बही संख्या 1 जिल्द संख्या 15123 के पृष्ठ 301 से 784 तक क्रमांक 7619 पर दिनांक 03/06/2024 को रजिस्ट्रीकृत किया गया।

रजिस्ट्रीकरण अधिकारी के हस्ताक्षर



आरु डी० राम

उप निबंधक : सदर द्वितीय

मुरादाबाद

03/06/2024

प्रिंट करे

