

कार्यालय उप निबंधक सदर द्वितीय मुरादाबाद जनपद मुरादाबाद

आवेदन संख्या : 2202526503111

प्रमाण संख्या : 22025265002865

भार मुक्त प्रमाण-पत्र  
(रजि० मैनुअल के नियम 328)

श्री-अजयवीर एड० पुत्र- द्वारा, एड० तहसील मुरादाबाद जिला मुरादाबाद ने निम्नलिखित सम्पत्ति से सम्बन्धित प्रपत्रों/द्वारा प्रस्तुत भार मुद्रित प्रमाण पत्र हेतु प्राथना पत्र प्रस्तुत किया है।

सम्पत्ति का विवरण : ग्राम/मोहल्ला - मंगूपुरा, वार्ड/परगना- मुरादाबाद, कृषि- मुरादाबाद विकास प्राधिकरण, मुरादाबाद I, गाटा सं०— 675, रकवा 0.5510 है०, व गाटा सं०— 681, रकवा 0.0850 है०, व गाटा सं०— 682, रकवा 0.0810 है०, , गाटा सं०— 675 आदि।

मे एतद्वारा प्रमाणित करता हू कि इंडेक्स सं 02 तथा उससे सम्बन्धित सूची प्रपत्रों की तलाश दिनांक 12/10/2013 से दिनांक 12/10/2025 तक उक्त सम्पत्ति के सम्बन्ध में की गयी जिसमें निम्नलिखित भार पाये गये

कोई भार नहीं पाया गया

दिनांक : 16-10-2025

- नोट - 1. इस प्रमाण-पत्र के समस्त विवरण आवेदक द्वारा दिए गए संपत्ति के ब्यौरे के आधार पर दूँडे गए हैं। यदि रजिस्ट्रीकृत लेखपत्र में संपत्ति को आवेदक द्वारा आवेदन में दिये गए वर्णन से किसी दूसरे ढंग से वर्णित किया गया हो तो ऐसे लेखपत्रों से प्राप्त सूचना को प्रमाण पत्र में दर्ज नहीं किया जायेगा।  
2. वांछित तलाश कार्यालय द्वारा यथासंभव सावधानी के साथ किया गया है, और विभाग प्रमाणपत्र में शामिल सूचना के लिए उत्तरदायी नहीं होगा।  
3. इस प्रमाण-पत्र में उन लेखपत्रों से सम्बन्धित सूचना शामिल नहीं है जो प्रस्तुत हो चुके हैं, परन्तु जिनका आज की तारीख तक रजिस्ट्रीकरण नहीं हुआ है।  
4. यह प्रमाण-पत्र किसी संपत्ति के स्वत्व का प्रमाण नहीं है।  
5. 'प्रथम पक्ष' से तात्पर्य बंधक कर्ता से है और 'द्वितीय पक्ष' से तात्पर्य बन्धकी से है।

तलाशकर्ता एवं प्रमाण पत्र बनाने वाले निबन्धन लिपिक: अपूर्व सक्सैना ।  
मिलान करने वाले निबन्धन लिपिक : अपूर्व सक्सैना ।

Digitally signed by  
RAM DULARE RAM

उप निबंधक सदर द्वितीय  
मुरादाबाद



# उद्धरण खतौनी

(154) (16)  
उद्धरण क्रमांक : 115186202510264

ग्राम क्रमांक : 115186    ग्राम का नाम (परगना) : मंगपुरा(मुरादाबाद)    तहसील : मुरादाबाद    जनपद : मुरादाबाद    फसली वर्ष : 1425-1430 (01 जुलाई, 2017 से 30 जून, 2023)    भाग : 1    (1)खाता संख्या : 00130

श्रेणी : 1-क / भूमि जो संक्रमणीय भूमिधरों के अधिकार में हो।

खातेदार का विवरण		खातेदारी प्रारम्भ होने का विवरण		भूमि का विवरण		खातेदार का अंश		
खसरा/ गाटा संख्या	(2) नाम/पिता-पति-संरक्षक-प्रबंधक का नाम / जाति कोड / आधार नं० (अन्तिम चार अंक) अथवा पैन नं० (6-9 स्थान के अंक) / पता / जन्मतिथि (अवयस्क हेतु)	(3) न्यायालय का नाम / कम्प्यूटरीकृत वाद संख्या अथवा आदेश संख्या / आदेश का दिनांक / जोत का आधार	(4) वर्ष	(5) गाटा (यूनीक कोड)	(6) गाटे का कुल क्षेत्रफल (हे.)	(7) हिस्से में	(8) क्षेत्रफल में (हे.)	(9) खातेदार द्वारा देय भू-राजस्व
675	1) मुरादाबाद विकास प्राधिकरण मुरादाबाद (एम०डी०ए०) / . / .	1) राजस्व न्यायालय (नायब तहसीलदार) / T202413540109727 / 20-06-2024 / विक्रय 2) राजस्व न्यायालय (नायब तहसीलदार) / T202413540109743 / 19-06-2024 / विक्रय 3) अन्य / आर०1616/13 / 13-10-2025 / दुरस्ती (संशोधन से)	1409फ	675(1151860675000012)	0.5510	1) -	1) 0.5510	15.98
							0.5510	

कुल गाटे - 1    कुल क्षेत्रफल - 0.5510 (हेक्टेयर)    कुल भू-राजस्व - 15.98 रुपये    कुल अंश का क्षेत्रफल - ( 0.5510)(हेक्टेयर)

नामान्तरण / परिवर्तन का विवरण		खारिज किया गया			दर्ज किया गया		
(10) न्यायालय का नाम / कम्प्यूटरीकृत वाद संख्या अथवा आदेश संख्या / आदेश का दिनांक / नामान्तरण का आधार / डिजिटल हस्ताक्षर नाम / डिजिटल हस्ताक्षर दिनांक	(11) नाम / पिता-पति-संरक्षक-प्रबंधक का नाम / जाति कोड / आधार नं० (अन्तिम चार अंक) अथवा पैन नं० (6-9 स्थान के अंक) / पता /	(12) गाटे का खसरा नम्बर / यूनीक कोड	(13) क्षेत्रफल (हे.)	(14) नाम / पिता-पति-संरक्षक-प्रबंधक का नाम / जाति कोड / आधार नं० (अन्तिम चार अंक) अथवा पैन नं० (6-9 स्थान के अंक) / पता /	(15) गाटे का खसरा नम्बर / यूनीक कोड	(16) क्षेत्रफल (हे.)	

	जन्मतिथि (अवयस्क हेतु)		जन्मतिथि (अवयस्क हेतु)	
1) राजस्व न्यायालय (नायब तहसीलदार) / T202413540109727 / 20-06-2024 / विक्रय / RAM SINGH RAWAT / 20-06-2024	1.1) मौहम्मद मोमीन / हाफिज मौहम्मद मुस्लिम / नि०मुफ्ती टोला अशरफी हाउस मुरादाबाद (शेष क्षेत्रफल : 0.0000)	67501151860675000012)	1.1) मुरादाबाद विकास प्राधिकरण मुरादाबाद / (एम०डी०ए०) / मुरादाबाद	67501151860675000012)
2) राजस्व न्यायालय (नायब तहसीलदार) / T202413540109743 / 19-06-2024 / विक्रय / RAM SINGH RAWAT / 20-06-2024	2.1) मैसर्स सालार आेवरसीस स्थित मुफ्ती टोला मुरादाबाद / प्रोपराईटर हाफिज मौहम्मद मुस्लिम पुत्र / कुदरतउल्ला नि०मौ०मुफ्ती टोला मुरादाबाद (शेष क्षेत्रफल : 0.0000)		2.1) मुरादाबाद विकास प्राधिकरण मुरादाबाद / (एम०डी०ए०) / मुरादाबाद	
3) अन्य / आर०1616/13 / 13-10-2025 / दुरस्ती (संशोधन से) / RAM SINGH RAWAT / 14-10-2025	3.1) मौहम्मद मोमीन / हाफिज मौहम्मद मुस्लिम / नि०मुफ्ती टोला अशरफी हाउस मुरादाबाद (शेष क्षेत्रफल : 0.0000)		3.1) मुरादाबाद विकास प्राधिकरण मुरादाबाद (एम०डी०ए०) / . / .	
	3.2) मुरादाबाद विकास प्राधिकरण मुरादाबाद / (एम०डी०ए०) / मुरादाबाद (शेष क्षेत्रफल : 0.0000)			
	3.3) मैसर्स सालार आेवरसीस स्थित मुफ्ती टोला मुरादाबाद / प्रोपराईटर हाफिज			



मौहम्मद मुस्लिम पुत्र /  
कुदरतउल्ला  
नि०मौ०मुफ्ती टोला  
मुरादाबाद (शेष  
क्षेत्रफल : 0.0000)

(17)भूमि के सम्बन्ध में विचाराधीन राजस्व वाद/वादों की कम्प्यूटरीकृत संख्या :

(18)बंधक/बंधक-मुक्त होने की स्थिति

(18.1)बंधक होने की स्थिति (संस्था अथवा बैंक का नाम/कोड/बंधक का दिनांक/धनराशि/आवेदन संख्या/खातेदार(पिता-पति-संरक्षक)) :

(18.2)बंधक-मुक्त होने की स्थिति (संस्था अथवा बैंक का नाम/कोड/बंधक-मुक्त का दिनांक/धनराशि/आवेदन संख्या/खातेदार(पिता-पति-संरक्षक)) :

(19)अभ्युक्ति :

पूर्व आदेशों का विवरण

Data Digitally Signed by:RAM SINGH RAWAT(RAGISTRAR  
KANOONGO)

दिनांक/समय/स्थान: 15-10-2025 11:06:10 तहसील : मुरादाबाद

यह उद्घरण खतौनी इलेक्ट्रॉनिक डिलीवरी सिस्टम द्वारा तैयार की गयी है तथा डाटा डिजिटल हस्ताक्षर द्वारा हस्ताक्षरित है।

मुद्रित कर्ता : TUSHAR BHATNAGAR तहसील : मुरादाबाद

मुद्रित दिनांक एवं समय: 15-10-2025 11:06:10

Not Applicable For Online Prints उपरोक्त उद्घरण खतौनी का वेरीफिकेशन  
<https://upbhulekh.gov.in> Website पर जाकर अथवा QR Code Scan करके किया  
जा सकता है।



5352/24




रु.  
25000  
पच्चीस हजार रुपये

Rs.  
25000  
TWENTY FIVE THOUSAND RUPEES

उत्तर प्रदेश UTTAR PRADESH

H 791768

H 791768



:- बयनामा :-

मुरादाबाद विकास प्राधिकरण द्वारा किसानों/मू-स्वामियों से आपसी सहमति/समझौते से भूमि क्रय हेतु विक्रय विलेख:-

16 APR 2024

जिलाधिकारी द्वारा निर्धारित सर्किल दर सूची के पृष्ठ सं० 42 कोड सं० 1024 कॉलम सं० 15 पर अंकित दर जिलाधिकारी की अध्यक्षता में गठित समिति द्वारा निर्धारित दर सर्किल रेट का 03 गुना	-	₹0-297 लाख (प्रति हे०)
विक्रय हेतु प्रस्तावित भूमि का मूल्य	-	₹0-891 लाख (प्रति हे०)
विक्रय मूल्य (भूमि + परिसम्पत्ति का मूल्य)	-	₹0-891 लाख (प्रति हे०)
स्टाम्प शुल्क	-	₹0-891 लाख (प्रति हे०)
निबन्धन शुल्क	-	₹0-6,86,700 / + 630
	-	₹0-98,100 /-

विक्रय-विलेख

भूमि का प्रकार	-	कृषि
गाटा सं०	-	675
क्षेत्रफल	-	0.1101 (Rounded Off 0.1102) 1/5 भाग
ग्राम/मोहस्ता	-	मंगपुरा
परगना	-	मुरादाबाद।
तहसील	-	मुरादाबाद।
जनपद	-	मुरादाबाद।



Handwritten signature and official stamp.

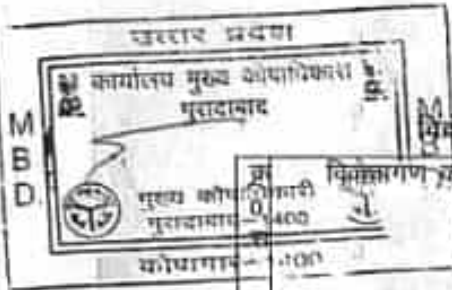


सम्पत्ति प्रभार  
मुरादाबाद विकास प्राधिकरण  
मुरादाबाद



उत्तर प्रदेश UTTAR PRADESH

H 791769 H 791769



श्रेयता (प्रथम पक्ष) का विवरण :-

क्र.सं.	विकसितगण का नाम	पिता/पति का नाम	निवासी	आधार कार्ड संख्या	पैन कार्ड संख्या	मोबाईल नं०
1	श्री मोहम्मद मोमीन पुत्र श्री हाफिज मोहम्मद मुस्लिम, निवासी-मुफती टोला, अशरफी हाउस, मुरादाबाद।	श्री हाफिज मोहम्मद मुस्लिम	मुफती टोला, अशरफी हाउस मुरादाबाद, उ०प्र०	507704803339	ILTPS4849R	9760793023

श्रेयता का विवरण (द्वितीय पक्ष):-

मुरादाबाद विकास प्राधिकरण, मुरादाबाद (एम०डी०ए०)-द्वितीय पक्ष

पैन कार्ड संख्या :- AAJFM7731M  
 द्वारा :- राजीव रतन प्रताप सिंह  
 पदनाम :- प्रभारी सम्पत्ति  
 विभाग :- मुरादाबाद विकास प्राधिकरण, मुरादाबाद।  
 जनपद :- मुरादाबाद।  
 मोबाईल नं० :- 9711309013  
 आधार कार्ड सं० :- 619531182969



*(Handwritten signature)*

राजीव रतन प्रताप सिंह  
 मुरादाबाद विकास प्राधिकरण  
 मुरादाबाद

भारतीय गैर न्यायिक INDIA NON JUDICIAL

रु.  
25000  
पच्चीस हजार रुपये

Rs.  
25000  
TWENTY FIVE THOUSAND RUPEES

INDIA

उत्तर प्रदेश UTTAR PRADESH

H 791774

H 791770

उत्तर प्रदेश  
कार्यालय मुख्य कोषाधिकारी  
मुरादाबाद  
मुख्य कोषाधिकारी  
मुरादाबाद-1400  
घोषणा-1410

16 APR 2024

विक्रीत सम्पत्ति का विवरण								
क्र.सं.	विक्रेतागण का नाम	पिता/पति का नाम	गाटा संख्या	कुल क्षेत्र (हे० में)	कुल क्षेत्र में से विक्रय हेतु प्रस्तावित क्षेत्र	विक्रय हेतु प्रस्तावित क्षेत्र में अंश	हिस्से को अनुसार विक्रीत क्षेत्र (हे० में)	भू-राजस्व
1	2	3	4	5	6	7	8	9
1	श्री मोहम्मद मोमीन पुत्र श्री हाफिज मोहम्मद मुस्लिम, निवासी-मुपती टोला, अशरफी हाउस, मुरादाबाद।	श्री हाफिज मोहम्मद मुस्लिम	675	0.5503 (Rounded Off 0.5510)	0.1101 (Rounded Off 0.1102) 1/5 भाग	0.1101 (Rounded Off 0.1102) 1/5 भाग	0.1101 (Rounded Off 0.1102) 1/5 भाग	रु० 15.98

कुल प्रस्तावित क्षेत्रफल 0.5503 हे० (Rounded Off 0.5510) में से विक्रीत क्षेत्रफल 0.1101 (Rounded Off 0.1102) 1/5 भाग विक्रेतागण का अंश भाग है।

सड़क की स्थिति  
परिसम्पत्ति

- सड़क पर स्थित नहीं है।  
- शून्य



*M. Qureshi*

सन्तोष प्रभासी  
मुरादाबाद विकास प्राधिकरण  
मुरादाबाद

भारतीय गैर न्यायिक INDIA NON JUDICIAL

रु.  
25000

पच्चीस हजार रुपये



Rs.  
25000

TWENTY FIVE THOUSAND RUPEES

INDIA

उत्तर प्रदेश UTTAR PRADESH

H 791771

H 791771

M B D

कार्यालय मुख्य कोषाधिकारी  
मुत्ताबाद

मुख्य कोषाधिकारी  
मुत्ताबाद-1400

कोषागार-1400

M B D

सम्पत्ति की सीहददी :-

क्रमांक	गाटा संख्या	पूरब	पश्चिम	उत्तर	दक्षिण
1.	675	गाटा सं०-673	गाटा सं०-653, 678, 677	गाटा सं०-658, 674 (घकमार्ग), 673	गाटा सं०-676, 673

16 APR 2024

Handwritten signature and a circular stamp.

सम्पत्ति प्रभारी  
मुत्ताबाद विकास प्राधिकरण  
मुत्ताबाद



उत्तर प्रदेश UTTAR PRADESH

H 791772

H 791772



विक्रय मूल्य का भुगतान :-

कुल विक्रय मूल्य रु-98,09,910/- (अट्ठानवे लाख नौ हजार नौ सौ दस रुपये मात्र) में से 1 प्रतिशत टीडीएस की कटौती उपरान्त विक्रेतागण को भुगतान की जाने वाली धनराशि का विवरण:-

16 APR 2024

क्र. सं.	विक्रेतागण का नाम	पिता/पति का नाम	पता	बैंक का नाम	बैंक संख्या	बैंक का दिनांक	भुगतान राशि
1	श्री मोहम्मद मोमीन पुत्र श्री हाफिज मोहम्मद मुस्लिम, निवासी-मुफ्ती टोला, अशरफी हाउस, मुरादाबाद।	श्री हाफिज मोहम्मद मुस्लिम	मुफ्ती टोला, अशरफी हाउस, मुरादाबाद, 2020	कैनरा बैंक, एम.डी.ए. ऑफिस शाखा, दिल्ली रोड, मुरादाबाद	292506	09.04.2024	97,11,610/-



*Handwritten signature*

सत्यजित प्रभासी  
मुरादाबाद विकास प्राधिकरण  
मुरादाबाद

भारतीय गैर न्यायिक INDIA NON JUDICIAL

रु.  
25000

पच्चीस हजार रुपये



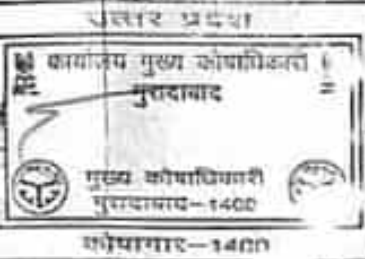
Rs.  
25000

TWENTY FIVE THOUSAND RUPEES

INDIA

उत्तर प्रदेश UTTAR PRADESH

H 791773



18 APR 2021

विक्रीत भूमि विक्रेता को भूमिधारी/विरासत/पंजीकृत बयनामा के आधार पर प्राप्त हुई है (जैसा भी हो), जो कार्यालय उपनिबन्धक सदर मुरादाबाद के बही संख्या-01 जिल्द संख्या 3432 पृष्ठ संख्या 01 से 25 क्रमांक 5718 दिनांक 19.06.2001 को पंजीकृत है। विक्रेतागण अनुसूचित जाति/जनजाति के सदस्य नहीं हैं। विक्रीत भूमि ना तो किसी को विक्रय अनुबन्ध किया गया है और ना ही किसी को हस्तांतरित की गयी है और ना ही किसी बैंक या सरकारी कार्यालय अथवा किसी व्यक्ति को बन्धक की गयी है। विक्रीत भूमि हर प्रकार से रेहन व चय व हिबा, ऋण भार, कुर्की, जमानत, बन्धक, दीवानी या राजस्व वाद आदि से मुक्त है, जिसमें किसी अन्य व्यक्ति की भागीदारी नहीं है और ना ही किसी अन्य के पक्ष में विक्रय बयनामा किया गया है, न ही कोई सरकारी भूमि निहित है। अर्थात वारन्टी ऑफ टाईटिल प्रथम पक्ष का दायित्व है। उक्त आराजी को विक्रय करने का मुझ विक्रेता को पूर्ण मालिकाना हक हासिल है, जिसमें गाटा संख्या 675 कुल रकबा 0.5503 हे० (Rounded Off 0.5510) का 1/5 भाग 0.1101 (Rounded Off 0.1102) हे० भूमि ग्राम मंगूपुरा विक्रीत की जाती है। अब जरूरत खुद के उसी कित्ता भूमिधारी आराजी को पूर्ण स्वामित्व एवं अधिकारों व दाखिली खारिजी सहित पूरे होशो हयास स्वरथ चित से खूब सोच व समझकर बिना किसी दबाव नाजायज किसी शख्त के मय सम्पूर्ण अधिकार सहित मुवलिंग रु०-97,11,810/- (सत्तानवे लाख ग्यारह हजार आठ सौ दस रुपये मात्र) जिसके आधे मुवलिंग रु० 48,55,905/- (शब्दों में अड़तालीस लाख पचपन हजार नौ सौ पांच रुपये मात्र) होते हैं, बदस्त क्रेता मुरादाबाद विकास प्राधिकरण, मुरादाबाद के पक्ष में वय कागिल व फरोख्त कर्ता किया यानि एम०डी०ए० को बेच दिया और कुल जर समन हस्व तफसील जैल क्रेता मजकूर से जरिये बैंक वसूल पाकर कब्जा व दखल मालिकाना विक्रीत संक्रमणीय भूमि पर आज की तारीख से बजाये अपने क्रेता मजकूर का कब्जा बाकई बखूफी कर दिया। अब मुझ विक्रेता व वारिसान विक्रेता का कोई हक व दावा विक्रीत आराजी पर नहीं रह गया है व विक्रय धनराशि क्रेता से बाकी ना रहा। विक्रेता विक्रीत भूमि के प्रतिफल के अतिरिक्त अन्य कोई प्रतिकर या लाभ का दावा किसी न्यायालय में प्रस्तुत नहीं करेगा।

सम्पत्ति अधिकारी  
मुरादाबाद विकास प्राधिकरण  
मुरादाबाद

भारतीय गैर न्यायिक INDIA NON JUDICIAL

रु.  
25000  
पच्चीस हजार रुपये



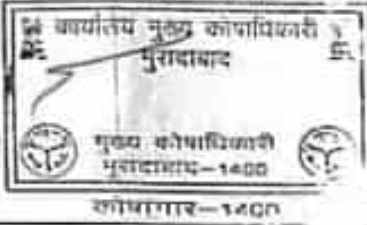
Rs.  
25000  
TWENTY FIVE THOUSAND RUPEES

उत्तर प्रदेश UTTAR PRADESH

H 791774

H 791774

उत्तर प्रदेश



16 APR 2015

अगर कोई शख्स दावा करे तो वह बिल्कुल नाजायज होवे और अगर विक्रीत आराजी वयशुदा पूर्ण अथवा उसका कोई अंश क्रेता के स्वामित्व व अधिकारों से निकल जावे या कब्जा ना मिले या अन्य किसी प्रकार से विवादित व गारग्रसित पायी जावे या कोई तथ्य छिपाया गया पाया जावे तो ऐसी तमाम सूरतों में क्रेता को यह अधिकार होगा कि वह कुल विक्रय मूल्य मय हर्जा व खर्चा विक्रेता व उसके वारिसानों तथा दीगर जायदाद चल व अचल से भू-राजस्व की भांति वसूल कर लेंगे, जिसमें विक्रेता को कोई आपत्ति नहीं होगी। उपरोक्त विक्रीत भूमि से सम्बन्धित सारे हक व हकूक तथा स्वत्व, सारे अधिकार, विक्रेता ने क्रेता को अंतरित कर दिये हैं, अब क्रेता उपरोक्त भूमि का दाखिल खारिज सरकारी कागजों में अपने नाम दर्ज करा लेवे। विक्रेता को कोई आपत्ति नहीं होगी।

उपरोक्त भूमि किसी अन्य योजना के अन्तर्गत अधिग्रहीत नहीं है, उक्त मूखण्ड का, जिसका मुंबई-1400 विकास प्राधिकरण के पक्ष में विक्रय विलेख निष्पादित किया जाना है, उसका स्वामित्व वर्तमान में विक्रेता में निहित है। विक्रीत भूमि के सम्बन्ध में किसी प्रकार का कोई वाद किसी भी न्यायालय में विचारार्थ नहीं है।

इस विक्रय पत्र के निष्पादन से मूख विक्रेता की आजीविका, निवास स्थान व जीवनधर्या परिवर्तित नहीं हो रही है और न ही आजीविका, निवास स्थान व जीवनधर्या पर कोई प्रतिकूल प्रभाव पड़ रहा है। प्रस्तुत विक्रय विलेख विक्रेता द्वारा उपलब्ध कराये गये कागजात व उसके द्वारा बताये गये तथ्यों व आश्वासन के आधार पर तैयार किया गया है। विक्रेता द्वारा दिये गये अभिलेख/शपथ-पत्र गलत पाये जाते हैं तो उसकी समस्त जिम्मेदारी विक्रेता की है तथा पक्षकारों की पहचान उनके साक्षियों द्वारा की जा रही है।

Handwritten signature and a thumbprint.

मुख्य कोषाधिकारी  
मुंबई-1400  
कोषागार-1400

भारतीय गैर न्यायिक INDIA NON JUDICIAL

रु.  
25000  
पच्चीस हजार रुपये



Rs.  
25000  
TWENTY FIVE THOUSAND RUPEES

उत्तर प्रदेश UTTAR PRADESH

H 791775

उत्तर प्रदेश

कार्यालय मुख्य कोषाधिकारी  
मुारादाबाद

M B D.

मुख्य कोषाधिकारी  
मुारादाबाद-1400

कोषागार-1400

16 APR 2021

विक्रेता अथवा उसका कोई वारिसान भविष्य में उक्त विक्रय की धनराशि के अतिरिक्त अन्य किसी भी धनराशि अथवा लाभ के लिए विभाग के समक्ष कोई दावा नहीं करेगा और न ही इस सम्बन्ध में किसी न्यायालय में वाद दायर करेगा। विकास कार्य करते समय अगर पैमाईश में क्षेत्रफल कम पाया जाता है अथवा गलती से अधिक धनराशि का भुगतान हो जाता है और विक्रेता अधिक धनराशि स्वयं नहीं लौटाता है, तो 15 प्रतिशत साधारण ब्याज प्रति वर्ष की दर से भू-राजस्व की भीति मुारादाबाद विकास प्राधिकरण, मुारादाबाद (एमडीडीएओ) को वसूलने का अधिकार होगा।

अतः यह विक्रय विलेख (बयनामा) अपने होशो हवास स्वस्थ चित्त से बगैर किसी व्यक्ति के अनुचित दबाव से साक्षियों के समक्ष निष्पादित कर दिया ताकि सनद रहे और आवश्यकतानुसार भविष्य में काम आवे।

स्थान :- मुारादाबाद।

दिनांक :-

*[Handwritten signature]*

सत्यजी प्रभारी  
मुारादाबाद विकास प्राधिकरण  
मुारादाबाद



भारतीय गैर न्यायिक INDIA NON JUDICIAL

रु.  
25000

पच्चीस हजार रुपये



Rs.  
25000

TWENTY FIVE THOUSAND RUPEES

उत्तर प्रदेश UTTAR PRADESH

H 791777

H 791777

उत्तर प्रदेश

कांचनलाल मुख्य कायाधिकारी  
मुसादाबाद

मुख्य कायाधिकारी  
मुसादाबाद-1400

कायादाबाद-1400

M B D

16 APR 2024

M B D

भूमि का प्रकार  
गाटा सं०  
क्षेत्रफल  
ग्राम/गोहल्ला  
परगना  
तहसील  
जनपद

विक्रय-विलेख

— कृषि  
— 675  
— 0.1101 (Rounded Off 0.1102) 1/5 भाग  
— मंगपुरा  
— मुसादाबाद।  
— मुसादाबाद।  
— मुसादाबाद।



*Handwritten signature*

10

मुसादाबाद विपणन प्राधिकरण  
मुसादाबाद

भारतीय गैर न्यायिक INDIA NON JUDICIAL

रु.  
25000  
पच्चीस हजार रुपये



Rs.  
25000  
TWENTY FIVE THOUSAND RUPEES

उत्तर प्रदेश UTTAR PRADESH

H 791778

H 791778

उत्तर प्रदेश

कार्यालय मुख्य कोषाधिकारी  
मुसादाबाद

M  
B  
D

मुख्य कोषाधिकारी  
मुसादाबाद-1400

कोषागार-14/78

16 APR 2002

विक्रय-विलेख

M  
B  
मृमि का प्रकार  
गाय सं०  
क्षेत्रफल  
ग्राम/मोहल्ला  
परगना  
तहसील  
जनपद

कृपि  
675  
0.1101 (Rounded Off 0.1102) 1/5 भाग  
संगपुरा  
मुसादाबाद।  
मुसादाबाद।  
मुसादाबाद।



*Y. Jaiswal*

मुसादाबाद निजाल प्राधिकरण 11  
मुसादाबाद

भारतीय गैर न्यायिक INDIA NON JUDICIAL

रु.  
25000

पच्चीस हजार रुपये



Rs.  
25000

TWENTY FIVE THOUSAND RUPEES

INDIA

उत्तर प्रदेश UTTAR PRADESH

H 791779

H 791779

उत्तर प्रदेश

M B D

कार्यालय मुख्य जिलाधिकारी  
मुरादाबाद

M B D

मुख्य जिलाधिकारी  
मुरादाबाद-1400

कोषागार-1400

16 APR 2024

भूमि का प्रकार  
गांवा सं०  
क्षेत्रफल  
ग्राम/मोहल्ला  
परगना  
सहसील  
जन्मपद

विक्रय-विलेख

— कृषि  
— 675  
— 0.1101 (Rounded Off 0.1102) 1/5 भाग  
— मंगपुरा  
— मुरादाबाद।  
— मुरादाबाद।  
— मुरादाबाद।



*Y. Puri*

सम्पत्ति प्रभारी  
मुरादाबाद विकास प्राधिकरण  
मुरादाबाद

भारतीय गैर न्यायिक INDIA NON JUDICIAL

रु.  
25000

पच्चीस हजार रुपये



Rs.  
25000

TWENTY FIVE THOUSAND RUPEES

INDIA

उत्तर प्रदेश UTTAR PRADESH

H 791780

H 791780

उत्तर प्रदेश

सामग्रीय मुद्रा कोषाधिकारी  
मुरादाबाद

M B D. M B D.

मुख्य कोषाधिकारी  
मुरादाबाद - 1400

कृषि का प्रकार

क्रीमांक - 1400

गाटा सं०

16 APR 2016

क्षेत्रफल  
ग्राम/मोहल्ला  
परगना  
तहसील  
जनपद

विक्रय-विलेख

-	कृषि
-	675
-	0.1101 (Rounded Off 0.1102) 1/5 भाग
-	मंगपुरा
-	मुरादाबाद।
-	मुरादाबाद।
-	मुरादाबाद।



*Handwritten signature*

सन्मति प्रभारी  
मुरादाबाद विभागास प्राधिकरण  
मुरादाबाद

भारतीय गैर न्यायिक INDIA NON JUDICIAL

रु.  
25000

पच्चीस हजार रुपये




Rs.  
25000

TWENTY FIVE THOUSAND RUPEES

उत्तर प्रदेश UTTAR PRADESH

791781

H 791781



16 APR 2024

भूमि का प्रकार  
गांवा सं०  
खेजफल  
ग्राम/मोहल्ला  
परगना  
तहसील  
जनपद

विक्रय-विलेख

-	कृषि
-	675
-	0.1101 (Rounded Off 0.1102) 1/5 भाग
-	मंगपुरा
-	मुरादाबाद।
-	मुरादाबाद।
-	मुरादाबाद।



*Handwritten signature*

अधिति प्रभारी  
मुरादाबाद विकास प्राधिकरण  
मुरादाबाद



उत्तर प्रदेश UTTAR PRADESH

H 791782 H 791782



16 APR 2024

विक्रय-विलेख	
भूमि का प्रकार	कृषि
गांवा सं०	675
क्षेत्रफल	0.1101 (Rounded Off 0.1102) 1/5 भाग
ग्राम/मोहल्ला	मंगपुरा
परगना	मुरादाबाद।
तहसील	मुरादाबाद।
जनपद	मुरादाबाद।

*[Handwritten signature]*

मुख्य कार्याधिकारी  
मुरादाबाद विकास प्राधिकरण 15  
मुरादाबाद

भारतीय गैर न्यायिक INDIA NON JUDICIAL

रु.  
25000  
पच्चीस हजार रुपये




Rs.  
25000  
TWENTY-FIVE THOUSAND RUPEES

उत्तर प्रदेश UTTAR PRADESH

H 791783

H 791783



16 APR 2021

भूमि का प्रकार  
गांवा सठ  
क्षेत्रफल  
ग्राम/गोहल्ला  
परगना  
तहसील  
जनपद

विक्रय-विलेख

-	कृषि
-	675
-	0.1101 (Rounded Off 0.1102) 1/5 भाग
-	मंगपुरा
-	मुरादाबाद।
-	मुरादाबाद।
-	मुरादाबाद।

*Y. Qureshi*

सम्पत्ति प्रभारती  
मुरादाबाद विकास प्राधिकरण  
मुरादाबाद

भारतीय गैर न्यायिक INDIA NON JUDICIAL

रु.  
25000

पच्चीस हजार रुपये



Rs.  
25000

TWENTY FIVE THOUSAND RUPEES

उत्तर प्रदेश UTTAR PRADESH

H 791784

उत्तर प्रदेश

सदरतः मुख्य कोषाधिकारी  
मुरादाबाद

मुख्य कोषाधिकारी  
मुरादाबाद-1400

कोषागार-1400

M B D

16 APR 224

M B

भूमि का प्रकार

गाँव सं०

क्षेत्रफल

ग्राम/मोहल्ला

परगना

तहसील

जनपद

विक्रय-विलेख

कृषि

675

0.1101 (Rounded Off 0.1102) 1/5 भाग

मंगपुरा

मुरादाबाद।

मुरादाबाद।

मुरादाबाद।



*H. Qureshi*

सम्पत्ति प्रशासक  
मुरादाबाद विकास प्राधिकरण  
मुरादाबाद

भारतीय गैर न्यायिक INDIA NON JUDICIAL

रु.  
25000  
पच्चीस हजार रुपये




Rs.  
25000  
TWENTY FIVE THOUSAND RUPEES

उत्तर प्रदेश UTTAR PRADESH

H 791785

H 791785



M  
B  
D

का प्रकार  
गोटा सं०  
क्षेत्रफल  
ग्राम/मोहल्ला  
परगना  
तहसील  
जनपद

16 APR 2024

विक्रय-विलेख

-	कृषि
-	675
-	0.1101 (Rounded Off 0.1102) 1/5 भाग
-	मंगपुरा
-	मुसदाबाद।
-	मुसदाबाद।
-	मुसदाबाद।



*Handwritten signature*

मुख्यालय  
मुसदाबाद विकास प्राधिकरण  
मुसदाबाद

भारतीय गैर न्यायिक INDIA NON JUDICIAL

रु.  
25000  
पच्चीस हजार रुपये



Rs.  
25000  
TWENTY FIVE THOUSAND RUPEES

उत्तर प्रदेश UTTAR-PRADESH

M 791786

H 791786

M B D. उत्तर प्रदेश  
कार्यालय मुख्य कोषाधिकारी  
मुरादाबाद  
मुख्य कोषाधिकारी  
मुरादाबाद-1400  
कोषागार-1400 M B D.

16 APR 2024

विक्रय-विलेख

भूमि का प्रकार	-	कृषि
गांटा सं०	-	075
क्षेत्रफल	-	0.1101 (Rounded Off 0.1102) 1/5 भाग
ग्राम/मोहल्ला	-	मंगपुरा
परगना	-	मुरादाबाद।
तहसील	-	मुरादाबाद।
जनपद	-	मुरादाबाद।



*Handwritten signature*

सहायक प्रभारी 19  
मुरादाबाद विचार प्रधिकरण  
मुरादाबाद

भारतीय गैर न्यायिक INDIA NON JUDICIAL

रु.  
25000

पच्चीस हजार रुपये

Rs.  
25000

TWENTY FIVE THOUSAND RUPEES

INDIA

उत्तर प्रदेश UTTAR PRADESH

H 791787

H 791787

उत्तर प्रदेश

कार्यालय मुख्य कार्यालय  
मुरादाबाद

मुख्य कार्यालय  
मुरादाबाद - 201001

करोड़गाव - 1400

M B D.

M B D.

16 APR 2024

भूमि का प्रकार  
गाटा सं०  
क्षेत्रफल  
ग्राम/मोहल्ला  
परगना  
तहसील  
जनपद

विक्रय-विलेख

कृषि  
675  
0.1101 (Rounded Off 0.1102) 1/5 भाग  
मंगपुरा  
मुरादाबाद।  
मुरादाबाद।  
मुरादाबाद।



*Signature*

७

सम्यक्ति प्रभारी 20  
मुरादाबाद विकास प्राधिकरण  
मुरादाबाद

भारतीय गैर न्यायिक INDIA NON JUDICIAL

रु.  
25000

पच्चीस हजार रुपये



Rs.  
25000

TWENTY FIVE THOUSAND RUPEES

उत्तर प्रदेश UTTAR PRADESH

H 791788

H 791788

उत्तर प्रदेश

पर्याय मुद्रा कार्यालय  
मुद्रादावा

मुद्रा कार्यालय  
मुद्रादावा-1400

कोटा-1400

M B D

16 APR 2021

M B D

भूमि का प्रकार

गांधी सं०

क्षेत्रफल

ग्राम/मोहल्ला

परगना

तहसील

जनपद

विक्रय-विलेख

कृषि

875

0.1101 (Rounded Off 0.1102) 1/5 भाग

भंगपुरा

मुरादाबाद।

मुरादाबाद।

मुरादाबाद।

सम्पत्ति प्रभारी 21

मुरादाबाद विकास प्राधिकरण

मुरादाबाद

भारतीय गैर न्यायिक INDIA NON JUDICIAL


रु.  
25000  
पच्चीस हजार रुपये



Rs.  
25000  
TWENTY FIVE THOUSAND RUPEES

उत्तर प्रदेश UTTAR PRADESH

H 791789 H 791789



16 APR 2024  
16 APR 2024

मि का प्रकार  
मोटा सं  
क्षेत्रफल  
ग्राम/मोहल्ला  
परगना  
तहसील  
जगमद

विक्रय-विलेख

-	एचि
-	675
-	0.1101 (Rounded Off 0.1102) 1/5 भाग
-	मंगपुरा
-	मुसादाबाद।
-	मुसादाबाद।
-	मुसादाबाद।



*H. J. J.*

सम्पत्ति प्रभारी  
मुसादाबाद विकास प्राधिकरण  
मुसादाबाद 22

भारतीय गैर न्यायिक INDIA NON JUDICIAL

रु.  
25000  
पच्चीस हजार रुपये



Rs.  
25000  
TWENTY FIVE THOUSAND RUPEES

उत्तर प्रदेश UTTAR PRADESH

H 791790

H 791790

उत्तर प्रदेश  
संघीय न्यायिक अधिकारी  
मुसदाबाद  
संघीय न्यायिक अधिकारी  
मुसदाबाद-1400  
संघीय न्यायिक अधिकारी  
मुसदाबाद-1400

16 APR 2024

भूमि का प्रकार  
गाटा सं०  
क्षेत्रफल  
ग्राम/मोहल्ला  
परगना  
तहसील  
जनपद

विक्रय-विलेख

कृषि  
675  
0.1101 (Rounded Off 0.1102) 1/5 भाग  
भंगपुरा  
मुसदाबाद।  
मुसदाबाद।  
मुसदाबाद।



*[Handwritten signature]*

सम्पत्ति प्रभारी  
मुसदाबाद विकास प्राधिकरण  
मुसदाबाद

भारतीय गैर न्यायिक INDIA NON JUDICIAL

रु.  
25000

पच्चीस हजार रुपये



Rs.  
25000

TWENTY FIVE THOUSAND RUPEES

उत्तर प्रदेश UTTAR PRADESH

H 791791

H 791791

उत्तर प्रदेश

कार्यालय मुख्य जौधधिकारी  
मुरादाबाद

मुख्य जौधधिकारी  
मुरादाबाद-1400

जौधधारक-1400

M B D

16 APR 2024

भूमि का प्रकार  
गाटा सं०  
क्षेत्रफल  
ग्राम/मोहल्ला  
परगना  
तहसील  
जनपद

विक्रय-विलेख

— कृषि  
— 675  
— 0.1101 (Rounded Off 0.1102) 1/5 भाग  
— मंगपुरा  
— मुरादाबाद।  
— मुरादाबाद।  
— मुरादाबाद।



*M. Qureshi*

सम्पत्ति प्रभारी  
मुरादाबाद विकास प्राधिकरण,  
मुरादाबाद

भारतीय गैर न्यायिक INDIA NON JUDICIAL

रु.  
25000

पच्चीस हजार रुपये



Rs.  
25000

TWENTY FIVE THOUSAND RUPEES

INDIA

उत्तर प्रदेश UTTAR PRADESH

H 791792

उत्तर प्रदेश

कार्यालय मुख्य कोषाधिकारी  
मुरादाबाद

मुख्य कोषाधिकारी  
मुरादाबाद-1400

कोषागार-1400

16 APR 2024

भूमि का प्रकार  
गांटा सं०  
क्षेत्रफल  
ग्राम/मोहल्ला  
परगना  
तहसील  
जनपद

विक्रय-विलेख

-	कृषि
-	875
-	0.1101 (Rounded Off 0.1102) 1/5 भाग
-	मंगपुरा
-	मुरादाबाद।
-	मुरादाबाद।
-	मुरादाबाद।

*Signature*

सहायक प्रभारी  
मुरादाबाद विकास प्राधिकरण,  
मुरादाबाद

भारतीय गैर न्यायिक INDIA NON JUDICIAL

रु.  
25000

पच्चीस हजार रुपये



Rs.  
25000

TWENTY FIVE THOUSAND RUPEES

उत्तर प्रदेश UTTAR PRADESH

H 791793

उत्तर प्रदेश

बनवोलय मुख्य कोषाधिकारी  
मुरादाबाद

M B D

मुख्य कोषाधिकारी  
मुरादाबाद-1400

M B D

16 APR 2024

का प्रकार  
मिटर सं०  
क्षेत्रफल  
ग्राम/मोहल्ला  
परगना  
तहसील  
जनपद

विक्रय-विलेख

— कृषि  
— 675  
— 0.1101 (Rounded Off 0.1102) 1/5 भाग  
— मंगपुरा  
— मुरादाबाद।  
— मुरादाबाद।  
— मुरादाबाद।



*Handwritten signature*

सम्पत्ति प्रभारी  
मुरादाबाद विकास प्राधिकरण  
मुरादाबाद

भारतीय गैर न्यायिक INDIA NON JUDICIAL

रु.  
25000

पच्चीस हजार रुपये



Rs.  
25000

TWENTY FIVE THOUSAND RUPEES

उत्तर प्रदेश UTTAR PRADESH

H 791691

उत्तर प्रदेश

कार्यालय मुख्य उपपंचायतें  
मुरादाबाद

मुख्य उपपंचायतें  
मुरादाबाद - 1400

कॉम्प्यूटर - 1/17

16 APR 2024

भूमि का प्रकार  
गाटा सं०  
क्षेत्रफल  
ग्राम/मोहल्ला  
परगना  
तहसील  
जनपद

विक्रय-विलेख

-	कृषि
-	675
-	0.1101 (Rounded Off 0.1102) 1/5 भाग
-	मंगपुरा
-	मुरादाबाद।
-	मुरादाबाद।
-	मुरादाबाद।

*Y. Dutt*

सम्पत्ति प्रभारी 27  
मुरादाबाद विकास प्राधिकरण  
मुरादाबाद

19 3595



उत्तर प्रदेश UTTAR PRADESH

867240

उत्तर प्रदेश

कार्यालय मुख्य कोषाधिकारी  
मुरादाबाद

M B D

मुख्य कोषाधिकारी भूमि का प्रकार  
मुरादाबाद-1400 आटा-सी

सहीमागार-1400 क्षेत्रफल

16 APR 2024

ग्राम/मोहल्ला  
परगना  
तहसील  
जनपद

विक्रय-विलेख

- कृषि
- 675
- 0.1101 (Rounded Off 0.1102) 1/5 भाग
- मंगपुरा
- मुरादाबाद।
- मुरादाबाद।
- मुरादाबाद।

*[Handwritten signature]*

सहायक प्रभार  
मुरादाबाद विकास प्राधिकरण  
मुरादाबाद 28



उत्तर प्रदेश UTTAR PRADESH

AL 510282

विक्रय-विलेख

भूमि का प्रकार	-	कृषि
गाटा सं०	-	675
क्षेत्रफल	-	0.1101 (Rounded Off 0.1102) 1/5 भाग
ग्राम/मोहल्ला	-	मंगपुरा
परगना	-	मुरादाबाद।
तहसील	-	मुरादाबाद।
जनपद	-	मुरादाबाद।

M. Dutt

मुख्य कोषाधिकारी  
मुख्य रोकड़िया विकास प्राधिकरण  
मुरादाबाद



उत्तर प्रदेश UTTAR PRADESH

AL 510283

विक्रय-विलेख

भूमि का प्रकार  
गाटा सं०  
क्षेत्रफल  
ग्राम/मोहल्ला  
परगना  
तहसील  
जनपद

—  
—  
—  
—  
—  
—  
—

कृषि  
675  
0.1101 (Rounded Off 0.1102) 1/5 भाग  
संगपुरा  
मुरादाबाद।  
मुरादाबाद।  
मुरादाबाद।

*Y. J. J.*

मुख्य पोस्टाधिकारी  
मुरादाबाद विकास प्राधिकरण  
मुरादाबाद




उत्तर प्रदेश UTTAR PRADESH

AL 510284

विक्रय-विलेख

भूमि का प्रकार	-	कृषि
गाटा सं०	-	675
क्षेत्रफल	-	0.1101 (Rounded Off 0.1102) 1/5 भाग
ग्राम/मोहल्ला	-	मंगूपुरा
परगना	-	मुरादाबाद।
तहसील	-	मुरादाबाद।
जनपद	-	मुरादाबाद।

  
*M. Prasad*

  
 मुरादाबाद विकास प्राधिकरण  
 मुरादाबाद



उत्तर प्रदेश UTTAR PRADESH

GR 217541

विक्रय-विलेख

भूमि का प्रकार  
गाटा सं०  
क्षेत्रफल  
ग्राम/मोहल्ला  
परगना  
तहसील  
जनपद

- कृषि  
- 075  
- 0.1101 (Rounded Off 0.1102) 1/5 भाग  
- मंगपुरा  
- मुरादाबाद।  
- मुरादाबाद।  
- मुरादाबाद।



*Y. Dutt*

*[Signature]*

सन्धि प्रभारी  
मुरादाबाद विकास प्राधिकरण  
मुरादाबाद



उत्तर प्रदेश UTTAR PRADESH

AL 510317

विक्रय-विलेख

भूमि का प्रकार	-	कृषि
गाटा सं०	-	675
क्षेत्रफल	-	0.1101 (Rounded Off 0.1102) 1/5 भाग
ग्राम/मोहल्ला	-	मंगपुरा
परगना	-	मुरादाबाद।
तहसील	-	मुरादाबाद।
जनपद	-	मुरादाबाद।

*M. Qureshi*



सम्पत्ति प्रभारं  
मुरादाबाद विकास प्राधिकरण  
मुरादाबाद



उत्तर प्रदेश UTTAR PRADESH

GR 217572

विक्रय-विलेख

भूमि का प्रकार	-	कृषि
गाटा सं०	-	675
क्षेत्रफल	-	0.1101 (Rounded Off 0.1102) 1/5 भाग
ग्राम/मौहल्ला	-	मंगपुरा
परगना	-	मुरादाबाद।
तहसील	-	मुरादाबाद।
जनपद	-	मुरादाबाद।

*M. Qureshi*

सम्पत्ति प्रभारी  
मुरादाबाद विकास प्राधिकरण  
मुरादाबाद

भारतीय गैर न्यायिक



INDIA NON JUDICIAL

उत्तर प्रदेश UTTAR PRADESH

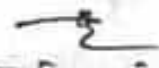
92AE 964022

विक्रय-विलेख

भूमि का प्रकार	-	कृषि
गाटा सं०	-	675
क्षेत्रफल	-	0.1101 (Rounded Off 0.1102) 1/5 भाग
ग्राम/मोहल्ला	-	मंगपुरा
परगना	-	मुरादाबाद।
तहसील	-	मुरादाबाद।
जनपद	-	मुरादाबाद।

*M. D. D.*



  
सम्पत्ति प्रभारी  
मुरादाबाद विकास प्राधिकरण  
मुरादाबाद

भारतीय गैर न्यायिक



INDIA NON JUDICIAL

उत्तर प्रदेश UTTAR PRADESH

92AE 964023

विक्रय-विलेख

भूमि का प्रकार	-	कृषि
गाटा सं०	-	675
क्षेत्रफल	-	0.1101 (Rounded Off 0.1102) 1/5 भाग
ग्राम/मोहल्ला	-	मंगपुरा
परगना	-	मुरादाबाद।
तहसील	-	मुरादाबाद।
जनपद	-	मुरादाबाद।

*Y. D. D.*

सम्पत्ति प्रभारी  
मुरादाबाद विकास प्राधिकरण  
मुरादाबाद

16 APR 2024

ज दिनांक \_\_\_\_\_ का एक किता  
धनराशि 10- गूल धनराशि 12500000-  
श्री \_\_\_\_\_ Muradabad Development Authority

आवेदातासको (मुरादाबाद) से विक्रय किया Muradabad

मुख्य सचिव  
कोषागार मुरादाबाद

विक्रय पत्र

वही सं: 1

16 APR-2024  
रजिस्ट्रेशन सं: 5358

वर्ष: 2024

प्रतिफल- 9809910 स्टाम्प शुल्क- 687330 बाजारी मूल्य- 9819000 पंजीकरण शुल्क- 98190 प्रतिनिधिकरण शुल्क- 140 योग: 98330

श्री मुरादाबाद विकास प्रधिकरण द्वारा  
राजीव रतन प्रताप सिंह अधिकृत पदाधिकारी/ प्रतिनिधि,  
पुत्र श्री राजेन्द्र सिंह  
व्यवसाय: नौकरी  
निवासी: एमडीए मुरादाबाद



Handwritten signature

श्री, मुरादाबाद विकास प्रधिकरण द्वारा  
ने यह लेखपत्र इस कार्यालय में दिनांक 23/04/2024  
एवं 05:22:29 PM बजे  
निबंधन हेतु पेश किया।

राजीव रतन प्रताप सिंह अधिकृत  
पदाधिकारी/ प्रतिनिधि

रजिस्ट्रेशन अधिकारी के हस्ताक्षर

रजिस्ट्रेशन अधिकारी के हस्ताक्षर  
रजिस्ट्रेशन अधिकारी के हस्ताक्षर  
उप निबंधक: सदर द्वितीय  
मुरादाबाद  
23/04/2024

श्रेता शर्मा सदर द्वितीय  
निबंधक लिपिक  
23/04/2024



प्रिंट करे

भारतीय गैर न्यायिक

दस  
रुपये

₹.10



TEN  
RUPEES

Rs.10

INDIA NON JUDICIAL

उत्तर प्रदेश UTTAR PRADESH

92AE 964024

विक्रय-विलेख

भूमि का प्रकार	-	कृषि
गाटा सं०	-	675
क्षेत्रफल	-	0.1101 (Rounded Off 0.1102) 1/5 भाग
ग्राम/मोहल्ला	-	मंगपुरा
परगना	-	मुरादाबाद।
तहसील	-	मुरादाबाद।
जनपद	-	मुरादाबाद।

*Y. D. Singh*



सम्पत्ति प्रभारी  
मुरादाबाद विकास प्राधिकरण  
मुरादाबाद

16 APR 2024

आज दिनांक \_\_\_\_\_ का एक प्लान  
 धनराशि 10 कोट रुपये 12500000  
 की \_\_\_\_\_  
 Moradabad Development Authority  
 मो कोषागार मुरादाबाद से विक्रय किया।

शेला शर्मा सदर दितीप  
 निबंधक लिपिक मुरादाबाद  
 23/04/2024

*[Signature]*  
 मुख्य रोकिडिंग  
 कोषागार मुरादाबाद  
 16 APR 2024

प्रिंट करें





उत्तर प्रदेश UTTAR PRADESH

GR 217542

साक्षी नम्बर 1 -

हस्ताक्षर

नाम श्री सुनील कुमार शर्मा

पदनाम - क्षेत्रीय लेखपाल, ग्राम मंगूपुरा, तहसील व जिला मुरादाबाद।

पिता का नाम - श्री सुरेश कुमार शर्मा



साक्षी नम्बर 2 -

हस्ताक्षर

नाम - श्री सीता राम


पदनाम - लेखपाल, मुरादाबाद विकास प्राधिकरण, मुरादाबाद।

पिता का नाम - श्री गोपाल सिंह





हस्ताक्षर विक्रेता

  
मुरादाबाद विकास प्राधिकरण  
मुख्य अधिकृत अधिकारिकरण  
मुरादाबाद

हस्ताक्षर क्रेता

16 APR 2024

ज दिनांक को एक किलो  
नराशि 100 - कुल धनराशि 1250000

श्री कोषागार मुरादाबाद से विक्रीय किया  
Moradabad Development Authority  
Moradabad

मुख्य रोकी किया

कोषागार मुरादाबाद  
16 APR 2024 रजिस्ट्रेशन नं०: 5358

वर्ष: 2024

निष्पादन लेखपत्र बाद सुनने व समझने मजमुन व प्राप्त धनराशि रु प्रलेखानुसार उक्त  
विक्रेता: 1

श्री मोहम्मद मोमीन, पुत्र श्री हाफिज मोहम्मद मुस्लिम

निवासी: मो० मुफ्ती टोला तह० जिला मुरादाबाद

व्यवसाय: अन्य

क्रेता: 1



श्री मुरादाबाद विकास प्रधिकरण के द्वारा राजीव रतन प्रताप सिंह, पुत्र श्री राजेन्द्र सिंह

निवासी: एमडीए मुरादाबाद

व्यवसाय: नौकरी

ने निष्पादन स्वीकार किया। जिनकी पहचान पहचानकर्ता: 1



श्री सुनील कुमार शर्मा, पुत्र श्री सुरेश कुमार शर्मा

निवासी: मंगपुरा तह० जिला मुरादाबाद

व्यवसाय: अन्य

पहचानकर्ता: 2



श्री सीताराम, पुत्र श्री गोपाल सिंह

निवासी: लेखपाल मुरादाबाद विकास प्रधिकरण मुरादाबाद

व्यवसाय: अन्य

ने की। प्रत्यक्षतः भद्र साक्षियों के निशान अंगूठे नियमानुसार लिए गए है।

दिग्गजी:



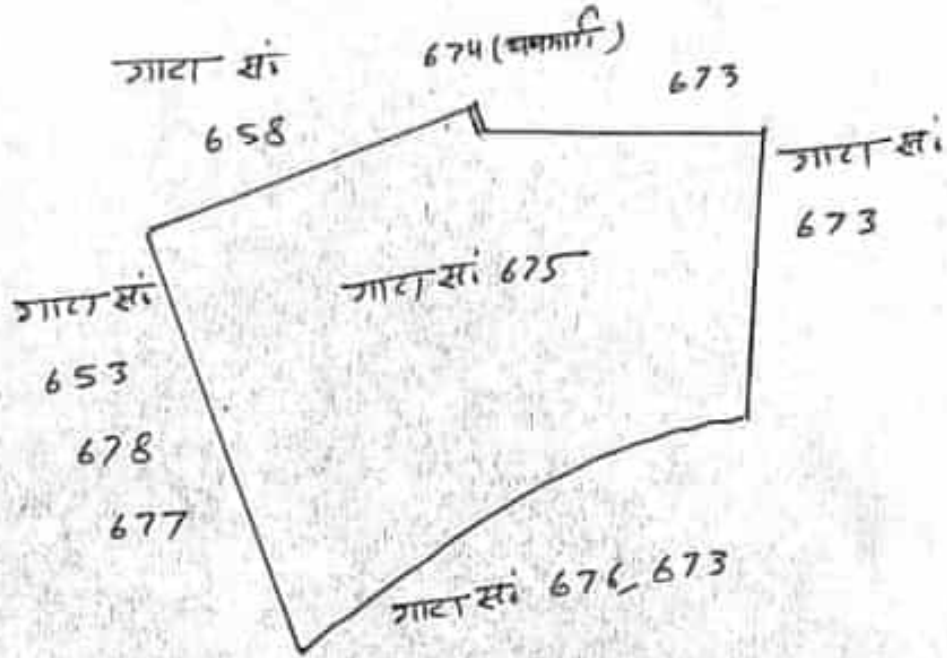
रजिस्ट्रीकरण अधिकारी के हस्ताक्षर

शैलेन्द्र कुमार कठेरिया प्र०  
उप निबंधक : सदर द्वितीय  
मुरादाबाद  
23/04/2024



नजरी नक्शा

ग्राम-मंगपुरा तहसील व जिला मुरादाबाद स्थित गाटा सं०-675 कुल रकबा 0.5503 हैक्टे०  
उ. में से 1/5 भाग 0.1101 हैक्टे०



(सीताराम)  
लेखपाल  
मु०वि०प्रा०, मुरादाबाद

(राजपाल सिंह)  
लेखपाल  
मु०वि०प्रा०, मुरादाबाद

(विरेन्द्र सिंह)  
राजस्व निरीक्षक,  
मु०वि०प्रा०, मुरादाबाद

सन्मति प्रभारी  
मुरादाबाद विकास प्राधिकरण  
मुरादाबाद

आवेदन सं०: 202400719015959

बही संख्या 1 जिल्द संख्या 15030 के पृष्ठ 225 से 282 तक क्रमांक 5358 पर दिनांक 23/04/2024 को रजिस्ट्रीकृत किया गया।

रजिस्ट्रीकरण अधिकारी के हस्ताक्षर

शैलेंद्र कुमार कठेरिया प्र०  
उप निबंधक : सदर द्वितीय  
मुरादाबाद  
23/04/2024

प्रिंट करे



5544/24

भारतीय गैर न्यायिक INDIA NON JUDICIAL

रु.  
25000

पच्चीस हजार रुपये



Rs.  
25000

TWENTY FIVE THOUSAND RUPEES

उत्तर प्रदेश UTTAR PRADESH

H 792112



:- बयनामा :-

:- मुरादाबाद विकास प्राधिकरण द्वारा किसानों/भू-स्वामियों से आपसी सहमति/समझौते से भूमि क्रय हेतु विक्रय विलेख:-

जिलाधिकारी द्वारा निर्धारित सर्किल दर सूची के	-	रु०-297 लाख (प्रति हे०)
भूखंड सं० 42 कोट सं० 1024 कॉलम सं० 15 पर अंकित दर	-	
जिलाधिकारी की अध्यक्षता में गठित समिति द्वारा निर्धारित	-	
दर सर्किल रेट का 03 गुना	-	रु०-891 लाख (प्रति हे०)
विक्रय हेतु प्रस्तावित भूमि का मूल्य	-	रु०-891 लाख (प्रति हे०)
विक्रय मूल्य (भूमि + परिसम्पत्ति का मूल्य)	-	रु०-891 लाख (प्रति हे०)
स्टाम्प शुल्क	-	रु०-27,49,320/-
निबन्धन शुल्क	-	रु०-3,92,760/-

विक्रय-विलेख

भूमि का प्रकार	-	कृषि
गाटा सं०	-	675
क्षेत्रफल	-	0.4402 (Rounded Off 0.4408) हे० 4/5 भाग
ग्राम/मोहल्ला	-	संगपुरा
परगना	-	मुरादाबाद।
तहसील	-	मुरादाबाद।
जनपद	-	मुरादाबाद।



सम्पत्ति प्रभारी  
मुरादाबाद विकास प्राधिकरण  
मुरादाबाद

भारतीय गैर न्यायिक INDIA NON JUDICIAL

रु.  
25000

पच्चीस हजार रुपये



Rs.  
25000

TWENTY FIVE THOUSAND RUPEES

उत्तर प्रदेश UTTAR PRADESH

H 791845

उत्तर प्रदेश  
मुख्य बोधार्थि  
मुरादाबाद

मुख्य बोधार्थि  
मुरादाबाद

कोषागार

M B विक्रेता (प्रथम पक्ष) का विवरण :-

विक्रेता का नाम	पिता/पति का नाम	निवासी	आधार कार्ड संख्या	पैन कार्ड संख्या	मोबाईल नं०
16 श्री. मुरादाबाद प्रोपर्टी डेवलपर्स प्राइवेट लिमिटेड (फर्म मालिक मोहम्मद मुस्लिम) के नाम से श्री परन्तु दिनांक 10.02.2016 को फर्म नैसर्स सालार ओवरसीज विघटित होने के फलस्वरूप विघटित फर्म के प्रोपर्टी डेवलपर्स मोहम्मद मुस्लिम	श्री फुदरतउल्ला	मोहल्ला मुफती टोला, मुरादाबाद।	950103978825	AEYPM1245F	9927971786

सम्पत्ति प्रभारी  
मुरादाबाद विकास प्राधिकरण  
मुरादाबाद

भारतीय गैर न्यायिक INDIA NON JUDICIAL

रु.  
25000

पच्चीस हजार रुपये

Rs.  
25000

TWENTY FIVE THOUSAND RUPEES

INDIA

उत्तर प्रदेश UTTAR PRADESH

H 791846

उत्तर प्रदेश

कार्यालय मुख्य कोषाधिकारी  
मुरादाबाद

मुख्य कोषाधिकारी  
मुरादाबाद-1400

दफ्तार नं-1400

16 APR 2024

M  
B  
D.  
का विवरण (द्वितीय पक्ष):-

मुरादाबाद विकास प्राधिकरण, मुरादाबाद (एमडी0ए0)-द्वितीय पक्ष

पैन कार्ड संख्या	-	AAJFM7731M
दास-	-	राजीव रतन प्रताप सिंह
पदनाम	-	प्रभारी सम्पत्ति
विभाग	-	मुरादाबाद विकास प्राधिकरण, मुरादाबाद।
जनपद	-	मुरादाबाद।
मोबाईल नं0	-	9711309013
आधार कार्ड सं0	-	619531182969



Handwritten signature

सम्पत्ति प्रभारी  
मुरादाबाद विकास प्राधिकरण  
मुरादाबाद

भारतीय गैर न्यायिक INDIA NON JUDICIAL

रु.  
25000  
पच्चीस हजार रुपये



Rs.  
25000  
TWENTY FIVE THOUSAND RUPEES

उत्तर प्रदेश UTTAR PRADESH

H 791847

H 791847

कार्यालय मुख्य अधिकाारी  
मुरादाबाद  
मुख्य कोषागार  
मुरादाबाद-1400  
कोषागार-1400

विक्रीत सम्पत्ति का विवरण

0	1	2	3	4	5	6	7	8	9
पिता/पति का नाम	गाटा संख्या	कुल क्षेत्र (हे० में)	कुल क्षेत्र में से विक्रीय हेतु प्रस्तावित क्षेत्र	विक्रीय हेतु प्रस्तावित क्षेत्र में अंश	हिस्से में अनुसार विक्रीत क्षेत्र (हे० में)	भू-राजस्व			
श्री कुचरतजल्ला	675	0.5503 (Rounded Off 0.5510)	4/5 भाग (Rounded Off 0.4408) हे०	4/5 भाग (Rounded Off 0.4402) हे०	4/5 भाग (Rounded Off 0.4408) हे०	रु० 15.98			
<p>श्री मुक्तिश्री मुक्ति मैसर्स सालार ओवरसीज प्रोपराईटर फर्म, (फर्म मालिक मीहम्मद मुस्लिम) के नाम से थी परन्तु दिनांक 10.02.2016 को फर्म मैसर्स सालार ओवरसीज विघटित होने के फलस्वरूप विघटित फर्म के प्रोपराईटर मीहम्मद मुस्लिम</p>									

सम्पत्ति प्रभारी  
मुरादाबाद विकास प्राधिकरण  
मुरादाबाद

भारतीय गैर न्यायिक INDIA NON JUDICIAL

रु.  
25000

पच्चीस हजार रुपये

Rs.  
25000

TWENTY FIVE THOUSAND RUPEES

INDIA

उत्तर प्रदेश UTTAR PRADESH

H 791848

उत्तर प्रदेश  
शासकालय मुख्य कार्याधिकारी  
मुद्रादाबाद  
मुख्य कार्याधिकारी  
मुद्रादाबाद-1400  
कोषागार-1400

16 APR 2025

कुल प्रस्तावित क्षेत्रफल 0.5503 (Rounded Off 0.5510) का 4/5 भाग 0.4402 (Rounded Off 0.4408) हेठ विक्रेतागण का पूर्ण भाग है।

सड़क की स्थिति - चकमार्ग पर स्थित है।  
परिसम्पत्ति - शून्य

विक्रीत सम्पत्ति की सीमाएँ :-

क्रमांक	गाटा संख्या	पूरव	पश्चिम	उत्तर	दक्षिण
1.	675	गाटा सं०-673	गाटा सं०-653, 678 एवं 677	गाटा सं०-658, 674 (चकमार्ग) एवं 673	गाटा सं०-676 एवं 673



सम्पत्ति प्रभारी  
मुद्रादाबाद विकास प्राधिकरण 5  
मुद्रादाबाद

भारतीय गैर न्यायिक INDIA NON JUDICIAL

रु.  
25000  
पच्चीस हजार रुपये



Rs.  
25000  
TWENTY FIVE THOUSAND RUPEES

उत्तर प्रदेश UTTAR PRADESH

H 791849



विक्रय मूल्य का भुगतान :-

कुल विक्रय मूल्य रु-3,92,21,820/- (तीन करोड़ नानवे लाख इक्कीस हजार आठ सौ बीस रुपये मात्र) में से 1 प्रतिशत टीडीएस की कटौती उपरान्त विक्रेतागण को भुगतान की जाने वाली धनराशि का विवरण:-

क्र 0 स 0	विक्रेतागण का नाम	पिता/पति का नाम	पता	बैंक का नाम	बैंक संख्या	बैंक का दिनांक	भुगतान राशि
1	विक्रीत भूमि मैसर्स सालार ओवरसीज प्रोपर्टी डेवलपर्स फर्म, (फर्म मालिक मोहम्मद मुरिलम) के नाम से धी परन्तु दिनांक 10.02.2018 को फर्म मैसर्स सालार ओवरसीज विघटित होने के फलस्वरूप विघटित फर्म के प्रोपर्टी डेवलपर्स मोहम्मद मुरिलम	श्री कुदरतउल्ला	मोहल्ला मुपती टोला, मुरादाबाद।	कैनरा बैंक, एम.डी.ए. आफिस शाखा, दिल्ली रोड, मुरादाबाद	292577	18.04.2024	3,88,29,601/-

सम्पत्ति प्रभारी  
मुरादाबाद विकास प्राधिकरण  
मुरादाबाद

भारतीय गैर न्यायिक INDIA NON JUDICIAL

रु.  
25000

पच्चीस हजार रुपये

Rs.  
25000

TWENTY FIVE THOUSAND RUPEES

INDIA

उत्तर प्रदेश UTTAR PRADESH

H 791850

उत्तर प्रदेश  
कार्यालय मुख्य कोषाधिकारी  
मुरादाबाद

मुख्य कोषाधिकारी  
मुरादाबाद-1400


कोषागार-1400

16 APR 2016

विक्रीत भूमि मैसर्स सालार ओवरसीज प्रोपराईटर फर्म, (फर्म मालिक मौहम्मद मुरिलम) के नाम से थी परन्तु दिनांक 10.02.2016 को फर्म मैसर्स सालार ओवरसीज विघटित हो गयी। फर्म के विघटन उपरान्त सम्पत्ति का स्वामित्व विघटित फर्म के प्रोपराईटर मौहम्मद मुरिलम पुत्र श्री कुदरतउल्ला के पक्ष में स्वतः है।

विक्रीत भूमि विक्रेता को पंजीकृत बयनामा के आधार पर प्राप्त हुई है, जो कार्यालय उपनिबन्धक सदर मुरादाबाद के बही संख्या-02 जिल्द संख्या 3482 पृष्ठ संख्या 173 से 190 क्रमांक 6854 दिनांक 10.09.2001 को पंजीकृत है। विक्रेतागण अनुसूचित जाति/जनजाति के सदस्य नहीं है। विक्रीत भूमि ना तो किसी को विक्रय अनुबन्ध किया गया है और न ही किसी को हस्तांतरित की गयी है और ना ही किसी बैंक या सरकारी कार्यालय अथवा किसी व्यक्ति को बन्धक की गयी है। विक्रीत भूमि हर प्रकार से रेहन बच व हिबा, ऋण भार, कुर्की, जमानत, बन्धक, दीवानी या राजस्व बाद आदि से मुक्त है, जिसमें किसी अन्य व्यक्ति की भागीदारी नहीं है और ना ही किसी अन्य के पक्ष में विक्रय बयनामा किया गया है, न ही कोई सरकारी भूमि निहित है। अर्थात् वारन्टी ऑफ टाईटिल प्रथम पक्ष का दायित्व है। उक्त आराजी को विक्रय करने का मुझ विक्रेता को पूर्ण मालिकाना हक हासिल है, जिसमें गाटा संख्या 675 कुल रकबा क्षेत्रफल 0.5503 (Rounded Off 0.5510) का 4/5 गाग 0.4402 (Rounded Off 0.4408) हे0 भूमि ग्राम मंगपुरा विक्रीत की जाती है।



  
सम्पत्ति प्रभारी  
मुरादाबाद विकास प्राधिकरण  
मुरादाबाद

7

भारतीय गैर न्यायिक INDIA NON JUDICIAL

₹. 25000

पच्चीस हजार रुपये

Rs. 25000

TWENTY FIVE THOUSAND RUPEES

INDIA

उत्तर प्रदेश UTTAR PRADESH

H 791851

उत्तर प्रदेश

कार्यालय मुख्य कोषाधिकारी  
मुरादाबाद

मुख्य कोषाधिकारी  
मुरादाबाद-1400

कोषागार-1400

M  
B  
D.

16 APR 2024

अर्धे जरूरत खुद के उसी किता भूमिधारी आराजी को पूर्ण स्वामित्व एवं अधिकारों व दाखिली खीरिजी सहित पूरे होशो हवास स्वस्थ धित से खूब सोच व समझकर बिना किसी दबाव विजियज किसी शक्त के मय सम्पूर्ण अधिकार सहित मुवलिग रु०-3,92,21,820/- (तीन करोड़ नानवे लाख इक्कीस हजार आठ सौ बीस रुपये मात्र) जिसके आधे मुवलिग रु० 1,96,10,910/- (एक करोड़ छियानवे लाख दस हजार नौ सौ दस रुपये मात्र) होते है, बदस्त क्रेता मुरादाबाद विकास प्राधिकरण, मुरादाबाद के पक्ष में बय कामिल व फरोख्त कतई किया यानि एम०डी०ए० को बेच दिया और कुल जर समन हस्व तफसील जेल क्रेता मजकूर से जरिये बैंक वसूल पाकर कब्जा व दखल मालिकाना विक्रीत संक्रमणीय भूमि पर आज की तारीख से बजाये अपने क्रेता मजकूर का कब्जा वाकई बखूफी कर दिया। अब मुझ विक्रेता व बारिस्तान विक्रेता का कोई हक व दावा विक्रीत आराजी पर नहीं रह गया है व विक्रय धनराशि केता से बाकी ना रहा। विक्रेता विक्रीत भूमि के प्रतिफल के अतिरिक्त अन्य कोई प्रतिफर या लाभ का दावा किसी न्यायालय में प्रस्तुत नहीं करेगा।



सम्पत्ति प्रभारी  
मुरादाबाद विकास प्राधिकरण  
मुरादाबाद 8

भारतीय गैर न्यायिक INDIA NON JUDICIAL

रु.  
25000

पच्चीस हजार रुपये


Rs.  
25000

TWENTY FIVE THOUSAND RUPEES

INDIA

उत्तर प्रदेश UTTAR PRADESH

H 791852



16 APR 2024

अगर कोई शख्स दावा करे तो वह बिल्कुल नाजायज होवे और अगर विक्रीत आराजी गयशुदा पूर्ण अथवा उसका कोई अंश क्रेता के स्वामित्व व अधिकारों से निकल जावे या कब्जा ना मिले या अन्य किसी प्रकार से विवादित व भारग्रस्त पायी जावे या कोई तथ्य छिपाया गया पाया जावे तो ऐसी तमाम सूरतों में क्रेता को यह अधिकार होगा कि वह कुल विक्रय मूल्य मय हर्जा व खर्चा विक्रेता व उसके वारिसानों तथा दीगर जायदाद घल व अचल से भू-राजस्व की भांति वसूल कर लेवे, जिसमें विक्रेता को कोई आपत्ति नहीं होगी। उपरोक्त विक्रीत भूमि से सम्बन्धित सारे हक व हकूक तथा स्वत्व, सारे अधिकार, विक्रेता ने क्रेता को अंतरित कर दिये हैं, अब क्रेता उपरोक्त भूमि का दाखिल खारिज सरकारी कागजों में अपने नाम दर्ज करा लेवे। विक्रेता को कोई आपत्ति नहीं होगी।

उपरोक्त भूमि किसी अन्य योजना के अन्तर्गत अधिग्रहीत नहीं है, उक्त भूखण्ड का, जिसका मुरादाबाद विकास प्राधिकरण के पक्ष में विक्रय विलेख निष्पादित किया जाना है, उसका स्वामित्व वर्तमान में विक्रेता में निहित है। विक्रीत भूमि के सम्बन्ध में किसी प्रकार का कोई वाद किसी भी न्यायालय में विचाराधीन नहीं है।

इस विक्रय पत्र के निष्पादन से मुझ विक्रेता की आजीविका, निवास स्थान व जीवनचर्या परिवर्तित नहीं हो रही है और न ही आजीविका, निवास स्थान व जीवनचर्या पर कोई प्रतिकूल प्रभाव पड़ रहा है। प्रस्तुत विक्रय विलेख विक्रेता द्वारा उपलब्ध कराये गये कागजात व उसके द्वारा बताये गये तथ्यों व आश्यासन के आधार पर तैयार किया गया है। विक्रेता द्वारा दिये गये अभिलेख/शपथ-पत्र गलत पाये जाते हैं तो उसकी समस्त जिम्मेदारी विक्रेता की है तथा पक्षकारों की पहचान उनके साक्षियों द्वारा की जा रही है।



Handwritten signature or mark.

सम्यन्ति प्रभारी  
मुरादाबाद विकास प्राधिकरण  
मुरादाबाद

भारतीय गैर न्यायिक INDIA NON JUDICIAL

रु.  
25000

पच्चीस हजार रुपये

Rs.  
25000

TWENTY FIVE THOUSAND RUPEES

INDIA

उत्तर प्रदेश UTTAR PRADESH

H 791853

उत्तर प्रदेश सरकार

समन्वय मंडल कार्यालय  
मुरादाबाद

मुख्य कोषाधिकारी  
मुरादाबाद-1400

कार्यालय-1400

16 APR 2024

विक्रेता अथवा उसका कोई वारिसान भविष्य में उक्त विक्रय की धनराशि के अतिरिक्त अन्य किसी भी धनराशि अथवा लाभ के लिए विभाग के समक्ष कोई दावा नहीं करेगा और न ही इस सम्बन्ध में किसी न्यायालय में वाद दायर करेगा। विकास कार्य करते समय अगर पैमाईश में क्षेत्रफल कम पाया जाता है अथवा गलती से अधिक धनराशि का भुगतान हो जाता है और विक्रेता अधिक धनराशि स्वयं नहीं लौटाता है, तो 15 प्रतिशत साधारण ब्याज प्रति वर्ष की दर से मू-राजस्व की भौति मुरादाबाद विकास प्राधिकरण, मुरादाबाद (एमडीओ) को वसूलने का अधिकार होगा।

अतः यह विक्रय विलेख (बयनामा) अपने होशो हवास स्वस्थ चित्त से बगैर किसी व्यक्ति के अनुचित दबाव से साक्षियों के समक्ष निष्पादित कर दिया ताकि सनद रहे और आवश्यकतानुसार भविष्य में काम आवे।

स्थान :- मुरादाबाद।

दिनांक :-

सप्यन्ति प्रभारी

मुरादाबाद विकास प्राधिकरण 10  
मुरादाबाद

भारतीय गैर न्यायिक INDIA NON JUDICIAL

₹.  
25000  
पच्चीस हजार रुपये



Rs.  
25000  
TWENTY FIVE THOUSAND RUPEES

उत्तर प्रदेश UTTAR PRADESH

H 791854



16 APR 2024

विक्रय-विलेख

भूमि का प्रकार	-	कृषि
गाटा सं०	-	675
क्षेत्रफल	-	0.4402 (Rounded Off 0.4408) हे० 4/5 भाग
ग्राम/मोहल्ला	-	मंगूपुरा
परगना	-	मुरादाबाद।
तहसील	-	मुरादाबाद।
जनपद	-	मुरादाबाद।

सम्पत्ति प्रभारी  
मुरादाबाद विकास प्राधिकरण  
मुरादाबाद

भारतीय गैर न्यायिक INDIA NON JUDICIAL

रु.  
25000

पच्चीस हजार रुपये



Rs.  
25000

TWENTY FIVE THOUSAND RUPEES

उत्तर प्रदेश UTTAR PRADESH

H 791855

उत्तर प्रदेश  
जननीय मुख्य कोषाधिकारी  
मुरादाबाद

मुख्य कोषाधिकारी  
मुरादाबाद-1400

परीषदागार-1400

16 APR 2024

M  
B  
मिति का प्रकार  
गाटा सं०  
क्षेत्रफल  
ग्राम/मोहल्ला  
परगना  
सहसील  
जनपद

विक्रय-विलेख

कृषि  
675  
0.4402 (Rounded Off 0.4408) हे० 4/5 भाग  
मंगपुरा  
मुरादाबाद।  
मुरादाबाद।  
मुरादाबाद।

सत्यंति प्रभारी  
मुरादाबाद विकास प्राधिकरण 2  
मुरादाबाद

भारतीय गैर न्यायिक INDIA NON JUDICIAL

रु.  
25000  
पच्चीस हजार रुपये



Rs.  
25000  
TWENTY FIVE THOUSAND RUPEES

उत्तर प्रदेश UTTAR PRADESH

H 791856

उत्तर प्रदेश  
मुख्य न्यायाधिकारी  
मुरादाबाद

M B D

मुख्य न्यायाधिकारी  
मुरादाबाद-1400

मुरादाबाद-1400

16 APR 2024 परगना  
सहरील  
जनपद

विक्रय-विलेख

कृषि  
675  
0.4402 (Rounded Off 0.4408) हेठ 4/5 भाग  
मंगपुरा  
मुरादाबाद।  
मुरादाबाद।  
मुरादाबाद।



Handwritten signature or mark.

Handwritten signature or mark.

सम्पत्ति प्रभारी  
मुरादाबाद विकास प्राधिकरण 13  
मुरादाबाद

भारतीय गैर न्यायिक INDIA NON JUDICIAL

रु.  
25000

पच्चीस हजार रुपये



Rs.  
25000

TWENTY FIVE THOUSAND RUPEES

उत्तर प्रदेश UTTAR PRADESH

H 791857

उत्तर प्रदेश  
कार्यालय मुख्य कायदाधिकारी  
मुरादाबाद

M B D.

मुख्य कायदाधिकारी  
मुरादाबाद-1400

करीबानगर-14127

16 APR 2024

M B  
सूचना प्रकार  
राशि रु०  
क्षेत्रफल  
ग्राम/मोहल्ला  
परगना  
तहसील  
जनपद

विक्रय-विलेख

— एपि  
— 675  
— 0.4402 (Rounded Off 0.4408) हेड 4/5 भाग  
— मंगपुरा  
— मुरादाबाद।  
— मुरादाबाद।  
— मुरादाबाद।



*(Signature)*

सम्पत्ति प्रभारी  
मुरादाबाद विकास प्राधिकरण 14  
मुरादाबाद

भारतीय गैर न्यायिक INDIA NON JUDICIAL

रु.  
25000

पच्चीस हजार रुपये



Rs.  
25000

TWENTY FIVE THOUSAND RUPEES

उत्तर प्रदेश UTTAR PRADESH

H 791858

सरकार प्रदेश

M B D. M B D.

कार्यालय मुख्य प्राधिकारी  
मुरादाबाद

मुख्य लोकाधिकारी  
मुरादाबाद-1400

सोपानागर-1400

विक्रय-विलेख

का प्रकार	-	कृषि
गाटा सं०	-	675
क्षेत्रफल	-	0.4402 (Rounded Off 0.4408) हे० 4/5 भाग
ग्राम/मोहल्ला	-	मंगपुरा
परगना	-	मुरादाबाद।
तहसील	-	मुरादाबाद।
जनपद	-	मुरादाबाद।

16 APR 2024


— 7 —  
सम्पत्ति प्रभारी  
मुरादाबाद विकास प्राधिकरण  
मुरादाबाद 15

भारतीय गैर न्यायिक INDIA NON JUDICIAL

रु.  
25000  
पच्चीस हजार रुपये



Rs.  
25000  
TWENTY FIVE THOUSAND RUPEES

उत्तर प्रदेश UTTAR PRADESH

H 791859

उत्तर प्रदेश

कार्यालय मुख्य जमीनधिकारी  
मुरादाबाद

मुख्य जमीनधिकारी  
मुरादाबाद-1400

मुरादाबाद-1400

16 APR 2024

विक्रय-विलेख

भूमि का प्रकार	-	कृषि
गांवा सं०	-	675
क्षेत्रफल	-	0.4402 (Rounded Off 0.4408) हे० 4/5 भाग
ग्राम/मोहल्ला	-	मंगपुरा
परगना	-	मुरादाबाद।
राहसील	-	मुरादाबाद।
जमपद	-	मुरादाबाद।



सम्पत्ति प्रभारी  
मुरादाबाद विकास प्राधिकरण 16  
मुरादाबाद

भारतीय गैर न्यायिक INDIA NON JUDICIAL

रु.  
25000

पच्चीस हजार रुपये



Rs.  
25000

TWENTY FIVE THOUSAND RUPEES

INDIA

उत्तर प्रदेश UTTAR PRADESH

H 791860

उत्तर प्रदेश

कार्यालय मुख्य अधिकाारी  
मुरादाबाद

मुख्य अधिकाारी  
मुरादाबाद-1400

मुरादाबाद-1400

M B D

16 APR 2024

भूमि का प्रकार -  
गांवा सू० -  
क्षेत्रफल -  
ग्राम/मोहल्ला -  
परगना -  
तहसील -  
जनपद -

विक्रय-विलेख

कृषि  
675  
0.4402 (Rounded Off 0.4408) हे० 4/5 भाग  
मंगपुरा  
मुरादाबाद।  
मुरादाबाद।  
मुरादाबाद।

सम्पत्ति प्रभारी  
मुरादाबाद विकास प्राधिकरण  
मुरादाबाद

भारतीय गैर न्यायिक INDIA NON JUDICIAL

रु.  
25000

पच्चीस हजार रुपये



Rs.  
25000

TWENTY FIVE THOUSAND RUPEES

INDIA

उत्तर प्रदेश UTTAR PRADESH

H 791861

उत्तर प्रदेश  
मुख्य कार्यालय मुख्य कोषाधिकारी  
मुरादाबाद

M  
B  
D

मुख्य कोषाधिकारी  
मुरादाबाद-1400

करोपागार-1400

16 APR 2024

विक्रय-विलेख

भूमि का प्रकार	-	कृषि
गाटा सं०	-	675
क्षेत्रफल	-	0.4402 (Rounded Off 0.4408) हे० 4/5 भाग
ग्राम/मोहल्ला	-	मंगपुरा
परगना	-	मुरादाबाद।
तहसील	-	मुरादाबाद।
जनपद	-	मुरादाबाद।

सम्पत्ति प्रभारी  
मुरादाबाद विकास प्राधिकरण 18  
मुरादाबाद

भारतीय गैर न्यायिक INDIA NON JUDICIAL

रु.  
25000  
पच्चीस हजार रुपये



Rs.  
25000  
TWENTY FIVE THOUSAND RUPEES

उत्तर प्रदेश UTTAR PRADESH

H 791862

उत्तर प्रदेश

मुख्य कार्यालय मुख्य कोषाधिकारी  
मुरादाबाद

M B D

मुख्य कोषाधिकारी  
मुरादाबाद-1400

M B D

खीचागार-1400

1 E APR 2024

भूमि का प्रकार  
गाटलस  
क्षेत्रफल  
ग्राम/मोहल्ला  
परगना  
ताहसील  
जनपद

विक्रय-विलेख

कृषि  
675  
0.4402 (Rounded Off 0.4408) हेठ 4/5 भाग  
मंगपुरा  
मुरादाबाद।  
मुरादाबाद।  
मुरादाबाद।



सम्पत्ति प्रभारी  
मुरादाबाद विकास प्राधिकरण  
मुरादाबाद

भारतीय गैर न्यायिक INDIA NON JUDICIAL

रु.  
25000

पच्चीस हजार रुपये




Rs.  
25000

TWENTY FIVE THOUSAND RUPEES

उत्तर प्रदेश UTTAR PRADESH

H 791863

H 791863



16 APR 2024

M B  
भूमि का प्रकार  
गाँव सं०  
खेजकल  
ग्राम/मोहल्ला  
परगना  
तहसील  
जनपद

विक्रय-विलेख

कृषि  
675  
0.4402 (Rounded Off 0.4408) हे० 4/5 भाग  
मंगपुरा  
मुरादाबाद।  
मुरादाबाद।  
मुरादाबाद।



*(Handwritten signature)*

*(Handwritten signature)*  
सचिव प्रभारी  
मुरादाबाद विकास प्राधिकरण  
मुरादाबाद

भारतीय गैर न्यायिक INDIA NON JUDICIAL

रु.  
25000

पच्चीस हजार रुपये



Rs.  
25000

TWENTY FIVE THOUSAND RUPEES

उत्तर प्रदेश UTTAR PRADESH

H 791864

कार्यालय मुख्य कोषाधिकारी  
मुसादाबाद

M  
B  
D

मुख्य कोषाधिकारी  
मुसादाबाद-1407

खोजागार-1407

16 APR 2024

विक्रय-विलेख

भूमि का प्रकार	-	कृषि
शुद्ध सें0	-	675
क्षेत्रफल	-	0.4402 (Rounded Off 0.4408) हे0 4/5 भाग
ग्राम/मोहल्ला	-	मंगपुरा
परगना	-	मुसादाबाद।
तहसील	-	मुसादाबाद।
जनपद	-	मुसादाबाद।

सम्पत्ति प्रभारी  
मुसादाबाद विकास प्राधिकरण  
मुसादाबाद

भारतीय गैर न्यायिक INDIA NON JUDICIAL

रु.  
25000

पच्चीस हजार रुपये



Rs.  
25000

TWENTY FIVE THOUSAND RUPEES

INDIA

उत्तर प्रदेश UTTAR PRADESH

H 791865

उत्तर प्रदेश

कार्यालय मुख्य काषाधिकारी  
मुरादाबाद

मुख्य वीर्याधिकारी  
मुरादाबाद-1400

कोषागार-1400

M  
B  
D

16 APR 2024

विकय-विलेख

भूमि का प्रकार	-	कृषि
गोटा सं०	-	675
क्षेत्रफल	-	0.4402 (Rounded Off 0.4408) हे० 4/5 भाग
ग्राम/मोहल्ला	-	मंगपुरा
परगना	-	मुरादाबाद।
तहसील	-	मुरादाबाद।
जमपद	-	मुरादाबाद।



Handwritten signature

राम्यति प्रभाती  
मुरादाबाद विकास प्राधिकरण  
मुरादाबाद

भारतीय गैर न्यायिक INDIA NON JUDICIAL

रु.  
25000  
पच्चीस हजार रुपये



Rs.  
25000  
TWENTY FIVE THOUSAND RUPEES

उत्तर प्रदेश UTTAR PRADESH

H 791866

उत्तर प्रदेश

कार्यालय मुख्य कोषाधिकारी  
मुरादाबाद

M B D

मुख्य कोषाधिकारी  
मुरादाबाद-1400

कार्यालय-1400

16 APR 2024

M B D

भूमि का प्रकार  
गाटा सं०  
क्षेत्रफल  
ग्राम/मोहल्ला  
परगना  
तहसील  
जनपद

विक्रय-विलेख

कृषि  
675  
0.4402 (Rounded Off 0.4408) हेठ 4/5 भाग  
संगपुरा  
मुरादाबाद।  
मुरादाबाद।  
मुरादाबाद।



Handwritten signature or mark.

सध्यासि प्रभारी  
मुरादाबाद विकास प्राधिकरण  
मुरादाबाद

भारतीय गैर न्यायिक INDIA NON JUDICIAL

रु.  
25000

पच्चीस हजार रुपये



Rs.  
25000

TWENTY FIVE THOUSAND RUPEES

उत्तर प्रदेश UTTAR PRADESH

H 791867

उत्तर प्रदेश  
मुख्य कार्यालय मुख्य कोषाधिकारी  
मुरादाबाद  
मुख्य कोषाधिकारी  
मुरादाबाद-1400  
कोषागार-1400

16 APR 2024

भूमि का प्रकार  
गाटा सं०  
क्षेत्रफल  
ग्राम/मोहल्ला  
परगना  
तहसील  
जनपद

विक्रय-विलेख

कृषि  
675  
0.4402 (Rounded Off 0.4408) हे० 4/5 भाग  
मंगपुरा  
मुरादाबाद।  
मुरादाबाद।  
मुरादाबाद।

सम्पत्ति प्रभारी  
मुरादाबाद विकास प्राधिकरण  
मुरादाबाद

भारतीय गैर न्यायिक INDIA NON JUDICIAL

रु.  
25000  
पच्चीस हजार रुपये



Rs.  
25000  
TWENTY FIVE THOUSAND RUPEES

उत्तर प्रदेश UTTAR PRADESH

H 791868

उत्तर प्रदेश  
कार्यालय मुख्य जंगलधिकारी  
मुरादाबाद  
मुख्य कोषाधिकारी  
मुरादाबाद-1400  
कोषागार-1400

16 APR 2024

M  
B  
D

भूमि का प्रकार  
मोटा सं०  
क्षेत्रफल  
ग्राम/मोहल्ला  
परगना  
तहसील  
जगद

विक्रय-विलेख

कृषि  
675  
0.4402 (Rounded Off 0.4408) हे० 4/5 भाग  
मंगपुरा  
मुरादाबाद।  
मुरादाबाद।  
मुरादाबाद।



सम्पत्ति प्रभारी  
मुरादाबाद विकास प्राधिकरण 25  
मुरादाबाद

भारतीय गैर न्यायिक INDIA NON JUDICIAL

रु.  
25000

पच्चीस हजार रुपये



Rs.  
25000

TWENTY FIVE THOUSAND RUPEES

उत्तर प्रदेश UTTAR PRADESH

H 791869

उत्तर प्रदेश

कार्यालय मुख्य वसोधाधिकारी  
मुरादाबाद

M B D

मुख्य वसोधाधिकारी  
मुरादाबाद-1400

M B D

मुरादाबाद-1400

16 APR 2024

भूमि का प्रकार  
गाटा सं०  
क्षेत्रफल  
ग्राम / मोहल्ला  
परगना  
राहसील  
जनपद

विक्रय-विलेख

कृषि  
675  
0.4402 (Rounded Off 0.4408) हेठ 4/5 भाग  
मंगपुरा  
मुरादाबाद।  
मुरादाबाद।  
मुरादाबाद।

सम्पत्ति प्रभारी  
मुरादाबाद विकास प्राधिकरण 26  
मुरादाबाद

भारतीय गैर न्यायिक INDIA NON JUDICIAL

रु.  
25000  
पच्चीस हजार रुपये



Rs.  
25000  
TWENTY FIVE THOUSAND RUPEES

उत्तर प्रदेश UTTAR PRADESH

H 791870

मुख्य कार्यालय मुख्य कोषाधिकारी  
मुरादाबाद

मुख्य कोषाधिकारी  
मुरादाबाद-1400

कोषागार-1400

N  
B  
L

16 APR 2024

भूमि का प्रकार  
गाटा सं०  
क्षेत्रफल  
ग्राम/मोहल्ला  
परगना  
तहसील  
जगपद

विक्रय-विलेख

कृषि  
675  
0.4402 (Rounded Off 0.4408) हे० 4/5 भाग  
मंगपुरा  
मुरादाबाद।  
मुरादाबाद।  
मुरादाबाद।



*[Handwritten signature]*

*[Handwritten signature]*

सम्पत्ति प्रभारी  
मुरादाबाद विकास प्राधिकरण  
मुरादाबाद / 27



रु.  
**25000**  
पच्चीस हजार रुपये



**Rs.**  
**25000**  
TWENTY FIVE THOUSAND RUPEES

उत्तर प्रदेश UTTAR PRADESH

H 791871

उत्तर प्रदेश  
कापंलत मुख्य कोषाधिकारी  
मुरादाबाद  
मुख्य कोषाधिकारी  
मुरादाबाद-1400  
कोषागार-1400

M  
B  
L

विक्रय-विलेख

भूमि का प्रकार	-	क्षि
गाटा सं०	-	675
क्षेत्रफल	-	0.4402 (Rounded Off 0.4408) हे० 4/5 भाग
16 APR 2024	-	मंगपुरा
ग्राम/मोहल्ला	-	मुरादाबाद।
परगना	-	मुरादाबाद।
सहसील	-	मुरादाबाद।
जनपद	-	मुरादाबाद।



सम्पत्ति प्रभारी  
मुरादाबाद विकास प्राधिकरण  
मुरादाबाद 28

भारतीय गैर न्यायिक INDIA NON JUDICIAL

रु.  
25000

पच्चीस हजार रुपये



Rs.  
25000

TWENTY FIVE THOUSAND RUPEES

INDIA

उत्तर प्रदेश UTTAR PRADESH

H 791872

उत्तर प्रदेश

संख्या 1400  
मुख्य कोषाधिकारी  
मुरादाबाद

मुख्य कोषाधिकारी  
मुरादाबाद-1400

वर्तमान-1400

16 APR 2024

विक्रय-विलेख

भूमि का प्रकार	-	कृषि
गाटा सं०	-	675
क्षेत्रफल	-	0.4402 (Rounded Off 0.4408) हे० 4/5 भाग
ग्राम/मोहल्ला	-	भंगपुरा
परगना	-	मुरादाबाद।
तहसील	-	मुरादाबाद।
जन्मद	-	मुरादाबाद।



सम्पत्ति प्रभारी  
मुरादाबाद विकास प्राधिकरण 29  
मुरादाबाद

भारतीय गैर न्यायिक INDIA NON JUDICIAL

रु.  
25000  
पच्चीस हजार रुपये



Rs.  
25000  
TWENTY FIVE THOUSAND RUPEES

उत्तर प्रदेश UTTAR-PRADESH

H 791873

उत्तर प्रदेश

म. ब. ड.

मुरादाबाद विकास प्राधिकरण

मुरादाबाद

मुरादाबाद-1400

कलेक्टर कार्यालय-1400

16 APR 2024

M  
B  
D.

भूमि का प्रकार -  
गाटा सं० -  
क्षेत्रफल -  
ग्राम/मोहल्ला -  
परगना -  
तहसील -  
जनपद -

विक्रय-विलेख

वृत्ति -  
675  
0.4402 (Rounded Off 0.4408) हेठ 4/5 भाग  
मंगपुरा  
मुरादाबाद।  
मुरादाबाद।  
मुरादाबाद।



*(Handwritten signature)*

*(Handwritten signature)*  
सम्पत्ति प्रभारी  
मुरादाबाद विकास प्राधिकरण  
मुरादाबाद

भारतीय गैर न्यायिक INDIA NON JUDICIAL

रु.  
25000

पच्चीस हजार रुपये



Rs.  
25000

TWENTY FIVE THOUSAND RUPEES

उत्तर प्रदेश UTTAR PRADESH

H 791874

उत्तर प्रदेश

कार्यालय मुख्य कोषाधिकारी  
मुरादाबाद

M B D

मुख्य कोषाधिकारी  
मुरादाबाद-1400

कोषागार-1400

16 APR 2024

भूमि का प्रकार -  
गुटा सं० -  
क्षेत्रफल -  
ग्राम/मोहल्ला -  
परगना -  
तहसील -  
जनपद -

विक्रय-विलेख

कृषि  
675  
0.4402 (Rounded Off 0.4408) हे० 4/5 भाग  
मंगपुरा  
मुरादाबाद।  
मुरादाबाद।  
मुरादाबाद।

*[Handwritten signature]*

*[Handwritten signature]*  
सम्पत्ति प्रभारी  
मुरादाबाद विकास प्राधिकरण  
मुरादाबाद 31

भारतीय गैर न्यायिक INDIA NON JUDICIAL

रु.  
25000

पच्चीस हजार रुपये




Rs.  
25000

TWENTY FIVE THOUSAND RUPEES

उत्तर प्रदेश UTTAR PRADESH

H 791875

उत्तर प्रदेश



परीष्कार - १.१.११

1 c APR 2024

भूमि का प्रकार -  
गाटा सं० -  
क्षेत्रफल -  
ग्राम/मोहल्ला -  
परगना -  
तहसील -  
जगपद -

विक्रय-विलेख

कृपि  
675  
0.4402 (Rounded Off 0.4408) हेठ 4/5 भाग  
मंगपुरा  
मुरादाबाद।  
मुरादाबाद।  
मुरादाबाद।

सम्पत्ति प्रभारी  
मुरादाबाद विकास प्राधिकरण 32  
मुरादाबाद

भारतीय गैर न्यायिक INDIA NON JUDICIAL

रु.  
25000

पच्चीस हजार रुपये



Rs.  
25000

TWENTY FIVE THOUSAND RUPEES

उत्तर प्रदेश UTTAR PRADESH

H 791876

उत्तर प्रदेश

सामग्री मुख्य कोषाधिकारी  
मुरादाबाद

मुख्य कोषाधिकारी  
मुरादाबाद-1400

परीधानार-1400

M  
B  
D

भूमि का प्रकार  
गांवा सं०  
क्षेत्रफल  
ग्राम/मोहल्ला  
परगना  
तहसील  
जनपद

विक्रय-विलेख

कृषि  
875  
0.4402 (Rounded Off 0.4408) हे० 4/5 भाग  
मंगपुरा  
मुरादाबाद।  
मुरादाबाद।  
मुरादाबाद।

16 APR 2024

सम्पत्ति प्रभारी  
मुरादाबाद विकास प्राधिकरण  
मुरादाबाद 33

भारतीय गैर न्यायिक INDIA NON JUDICIAL

रु.  
25000

पच्चीस हजार रुपये

Rs.  
25000

TWENTY FIVE THOUSAND RUPEES

भारत  
INDIA

उत्तर प्रदेश UTTAR PRADESH

H 791877

उत्तर प्रदेश

कमलेश मुखर्जी कोषाधिकारी  
मुसादाबाद

मुख्य कोषाधिकारी  
मुसादाबाद-1400

पंजाब-1400

M  
B  
10

विक्रय-विलेख

भूमि का प्रकार	-	क्षि
गाटा सं०	-	675
क्षेत्रफल	-	0.4402 (Rounded Off 0.4408) हेठ 4/5 नाग
ग्राम/मोहल्ला	-	मंगपुरा
परगना	-	मुसादाबाद।
तहसील	-	मुसादाबाद।
जनपद	-	मुसादाबाद।

16 APR 2024



सम्पत्ति प्रभारी  
मुसादाबाद विकास प्राधिकरण 34  
मुसादाबाद

भारतीय गैर न्यायिक INDIA NON JUDICIAL

रु.  
25000

पच्चीस हजार रुपये



Rs.  
25000

TWENTY FIVE THOUSAND RUPEES

उत्तर प्रदेश UTTAR PRADESH

H 791878

H 791878

उत्तर प्रदेश  
मुख्य कार्याधिकारी  
मुरादाबाद  
मुख्य कार्याधिकारी  
मुरादाबाद-1400  
परीचागाव - 1400

16 APR 2024

M  
B  
भूमि का प्रकार  
गादा सं०  
क्षेत्रफल  
ग्राम/मोहल्ला  
परगना  
तहसील  
जनपद

विक्रय-विलेख

कृमि  
675  
0.4402 (Rounded Off 0.4408) हे० 4/5 भाग  
मंगपुरा  
मुरादाबाद।  
मुरादाबाद।  
मुरादाबाद।



*(Handwritten signature)*

*(Handwritten signature)*  
सम्पत्ति प्रभारी  
मुरादाबाद विकास प्राधिकरण  
मुरादाबाद

भारतीय गैर न्यायिक INDIA NON JUDICIAL

रु.  
25000  
पच्चीस हजार रुपये



Rs.  
25000  
TWENTY FIVE THOUSAND RUPEES

उत्तर प्रदेश UTTAR PRADESH

H 791879

उत्तर प्रदेश

मुख्य कार्याधिकारी  
मुसदाबाद

M B D.

मुख्य कार्याधिकारी  
मुसदाबाद-1400

M B D.

मुख्य कार्याधिकारी  
मुसदाबाद-1400

16 APR 2024

भूमि का प्रकार -  
गोटा चं0  
भोजपाल  
ग्राम/मोहल्ला  
परगना  
तहसील  
जनपद

विक्रय-विलेख

- कृषि  
- 675  
- 0.4402 (Rounded Off 0.4408) हे0 4/5 भाग  
- मंगपुरा  
- मुसदाबाद।  
- मुसदाबाद।  
- मुसदाबाद।



*[Handwritten signature]*

*[Handwritten signature]*  
सम्पत्ति प्रभारी  
मुसदाबाद विकास प्राधिकरण  
मुसदाबाद

भारतीय गैर न्यायिक INDIA NON JUDICIAL

रु.  
25000

पच्चीस हजार रुपये



Rs.  
25000

TWENTY FIVE THOUSAND RUPEES

INDIA

उत्तर प्रदेश UTTAR PRADESH

H 791880

उत्तर प्रदेश  
जिल्हा कार्यालय मुख्य कार्याधिकारी  
मुसदाबाद  
मुख्य कार्याधिकारी  
मुसदाबाद-1400  
फोन नंबर-1400

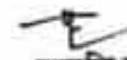
16 APR 2024

भूमि का प्रकार -  
गाटा सं० -  
क्षेत्रफल -  
ग्राम/मोहल्ला -  
परगना -  
राहसील -  
जनपद -

विक्रय-विलेख

कृषि  
675  
0.4402 (Rounded Off 0.4408) हे० 4/5 भाग  
मंगपुरा  
मुसदाबाद।  
मुसदाबाद।  
मुसदाबाद।


  
सम्पत्ति प्रभारी  
मुसदाबाद विकास प्राधिकरण  
मुसदाबाद

भारतीय गैर न्यायिक INDIA NON JUDICIAL

रु.  
25000

पच्चीस हजार रुपये

Rs.  
25000

TWENTY FIVE THOUSAND RUPEES

INDIA

उत्तर प्रदेश UTTAR PRADESH

H 791881

उत्तर प्रदेश

M B D  
मुख्यालय मुख्य कोषाधिकारी  
मुरादाबाद  
मुख्य कोषाधिकारी  
मुरादाबाद-1400  
कोषागार-1400


16 APR 2024

M B D  
भूमि का प्रकार  
गांवा सं०  
क्षेत्रफल  
ग्राम/मोहल्ला  
परगना  
तहसील  
जनपद

विक्रय-विलेख

कृषि  
675  
0.4402 (Rounded Off 0.4408) हे० 4/5 भाग  
मंगुपुस  
मुरादाबाद।  
मुरादाबाद।  
मुरादाबाद।


  
सम्पत्ति प्रभारी  
मुरादाबाद विकास प्राधिकरण  
मुरादाबाद

भारतीय गैर न्यायिक INDIA NON JUDICIAL

रु.  
25000

पच्चीस हजार रुपये



Rs.  
25000

TWENTY FIVE THOUSAND RUPEES

उत्तर प्रदेश UTTAR PRADESH

H 791882

उत्तर प्रदेश

कार्यालय मुख्य कार्याधिकारी  
मुरादाबाद

M B D.

मुख्य कार्याधिकारी  
मुरादाबाद-1400

कार्यालय-1400

16 APR 2024

M B

भूमि का प्रकार -  
गाँव सं० -  
क्षेत्रफल -  
ग्राम/मोहल्ला -  
परगना -  
तहसील -  
जनपद -

विक्रय-विलेख

कृषि  
675  
0.4402 (Rounded Off 0.4408) हे० 4/5 भाग  
मंगपुरा  
मुरादाबाद।  
मुरादाबाद।  
मुरादाबाद।

सम्पत्ति प्रभारी  
मुरादाबाद विकास प्राधिकरण  
मुरादाबाद

भारतीय गैर न्यायिक INDIA NON JUDICIAL

रु.  
25000

पच्चीस हजार रुपये



Rs.  
25000

TWENTY FIVE THOUSAND RUPEES

उत्तर प्रदेश UTTAR PRADESH

H 291883

H 791883

उत्तर प्रदेश

कांग्रेस मुख्य कोषाधिकारी  
मुसदाबाद

मुख्य कोषाधिकारी  
मुसदाबाद-1400

कांग्रेस-1400

M  
B  
D

भूमि का प्रकार  
गाटा सं०  
क्षेत्रफल  
16 APR 2024  
म/मोहल्ला  
परगना  
तहसील  
जनपद

विक्रय-विलेख

कृषि  
675  
0.4402 (Rounded Off 0.4408) हे० 4/5 भाग  
संगपुरा  
मुसदाबाद।  
मुसदाबाद।  
मुसदाबाद।

सत्यनि प्रभारी  
मुसदाबाद विकास प्राधिकरण  
मुसदाबाद

भारतीय गैर न्यायिक INDIA NON JUDICIAL

रु.  
25000

पच्चीस हजार रुपये



Rs.  
25000

TWENTY FIVE THOUSAND RUPEES

उत्तर प्रदेश UTTAR PRADESH

H 791884

उत्तर प्रदेश

कार्यालय मुख्य कायस्थिकारी  
मुरादाबाद

मुख्य कायस्थिकारी  
मुरादाबाद-1400

कायस्थिकार-1400

16 APR 2024

विक्रय-विलेख

भूमि का प्रकार	-	कृषि
गांटा सं०	-	675
क्षेत्रफल	-	0.4402 (Rounded Off 0.4408) हे० 4/5 भाग
ग्राम/मोहल्ला	-	मंगपुरा
परगना	-	मुरादाबाद।
तहसील	-	मुरादाबाद।
जनपद	-	मुरादाबाद।



सध्वनि प्रभारी  
मुरादाबाद विकास प्राधिकरण  
मुरादाबाद

भारतीय गैर न्यायिक INDIA NON JUDICIAL

रु.  
25000

पच्चीस हजार रुपये



Rs.  
25000

TWENTY FIVE THOUSAND RUPEES

INDIA

उत्तर प्रदेश UTTAR PRADESH

H 791885

M B D

कार्यालय मुख्य कौषाधिकारी  
मुरादाबाद

मुख्य कौषाधिकारी  
मुरादाबाद-1400

कौषागार-1400

16 APR 2024

M B D

भूमि का प्रकार -  
गाँवा सं० -  
क्षेत्रफल -  
ग्राम/मोहल्ला -  
परगना -  
तहसील -  
जनपद -

विक्रय-विलेख

फूँटि  
675  
0.4402 (Rounded Off 0.4408) हे० 4/5 भाग  
संगपुरा  
मुरादाबाद।  
मुरादाबाद।  
मुरादाबाद।



*(Handwritten signature)*

सम्पत्ति प्रभारी  
मुरादाबाद विकास प्राधिकरण  
मुरादाबाद

भारतीय गैर न्यायिक INDIA NON JUDICIAL

रु.  
25000

पच्चीस हजार रुपये



Rs.  
25000

TWENTY FIVE THOUSAND RUPEES

INDIA

उत्तर प्रदेश UTTAR PRADESH

H 791886

खतबंदी प्रमाणिका

मुख्य अधिकारी  
मुरादाबाद

M  
B  
D

मुख्य अधिकारी  
मुरादाबाद-1400

मुरादाबाद-1400

16 APR 2024

भूमि का प्रकार -  
 गेटा सं० -  
 क्षेत्रफल -  
 ग्राम/मोहल्ला -  
 परगना -  
 तहसील -  
 जनापद -

विक्रय-विलेख

एपि -  
 675 -  
 0.4402 (Rounded Off 0.4408) हेठ 4/5 भाग -  
 मंगपुरा -  
 मुरादाबाद। -  
 मुरादाबाद। -  
 मुरादाबाद। -

समिति प्रभारी  
 मुरादाबाद विकास प्राधिकरण  
 मुरादाबाद

भारतीय गैर न्यायिक INDIA NON JUDICIAL

रु.  
25000

पच्चीस हजार रुपये




Rs.  
25000

TWENTY FIVE THOUSAND RUPEES

उत्तर प्रदेश UTTAR PRADESH

H 791887



16 APR 2024

विक्रय-विलेख

भूमि का प्रकार	-	कृषि
गांटा सं०	-	675
क्षेत्रफल	-	0.4402 (Rounded Off 0.4408) हे० 4/5 भाग
ग्राम/मोहल्ला	-	मंगपुरा
परगना	-	मुरादाबाद।
तहसील	-	मुरादाबाद।
जमपद	-	मुरादाबाद।



सम्पत्ति प्रभारी  
मुरादाबाद विकास प्राधिकरण  
मुरादाबाद

भारतीय गैर न्यायिक INDIA NON JUDICIAL

रु.  
25000

पच्चीस हजार रुपये

Rs.  
25000

TWENTY FIVE THOUSAND RUPEES

भारत  
INDIA

उत्तर प्रदेश UTTAR PRADESH

H 791888

उत्तर प्रदेश

अपर्याप्त मुख्य कार्याधिकारी  
मुरादाबाद

मुख्य कार्याधिकारी  
मुरादाबाद-14001

कार्यालय-14001

M  
B  
D

16 APR 2024

ग्राम/मोहल्ला  
परगना  
तहसील  
जनपद

विक्रय-विलेख

भूमि का प्रकार	-	कृषि
श्रॉट सं०	-	675
क्षेत्रफल	-	0.4402 (Rounded Off 0.4408) हे० 4/5 भाग
	-	मंगपुरा
	-	मुरादाबाद।
	-	मुरादाबाद।
	-	मुरादाबाद।



सम्पत्ति प्रभारी  
मुरादाबाद विकास प्राधिकरण  
मुरादाबाद 45

भारतीय गैर न्यायिक INDIA NON JUDICIAL

भारत

रु.  
25000

पच्चीस हजार रुपये

Rs.  
25000

TWENTY FIVE THOUSAND RUPEES

INDIA

उत्तर प्रदेश UTTAR-PRADESH

H 791889

H 791889

M B D. M B D.

कृषि कर्षात्मक मुख्य कोषाधिकारी  
पुरादाबाद

मुख्य कोषाधिकारी  
पुरादाबाद-1400

कृषि कर्षात्मक मुख्य कोषाधिकारी  
पुरादाबाद-1400

16 APR 2024

भूमि का प्रकार  
गाटा सं०  
क्षेत्रफल  
ग्राम/मोहल्ला  
परगना  
तहसील  
जनपद

विक्रय-विलेख

कृषि  
675  
0.4402 (Rounded Off 0.4408) हे० 4/5 भाग  
मंगपुरा  
पुरादाबाद।  
पुरादाबाद।  
पुरादाबाद।



सम्पत्ति प्रभारी  
पुरादाबाद विकास प्राधिकरण  
पुरादाबाद 46

भारतीय गैर न्यायिक INDIA NON JUDICIAL

रु.  
25000

पच्चीस हजार रुपये

Rs.  
25000


TWENTY FIVE THOUSAND RUPEES



INDIA

उत्तर प्रदेश UTTAR PRADESH

H 791890



16 APR 2024

विक्रय-विलेख

भूमि का प्रकार	-	रूमि
गाथा सं०	-	675
क्षेत्रफल	-	0.4402 (Rounded Off 0.4408) हे० 4/5 भाग
ग्राम/गोहल्ला	-	मंगपुरा
परगना	-	मुत्तदाबाद।
तहसील	-	मुत्तदाबाद।
जगपद	-	मुत्तदाबाद।



सम्पत्ति प्रभारी  
मुत्तदाबाद विकास प्राधिकरण  
मुत्तदाबाद 47

भारतीय गैर न्यायिक INDIA NON JUDICIAL

रु.  
25000

पच्चीस हजार रुपये

Rs.  
25000

TWENTY FIVE THOUSAND RUPEES

भारत  
INDIA

उत्तर प्रदेश UTTAR PRADESH

H 791891

M  
B  
D.

कार्यालय मुख्य प्राधिकारी  
मुरादाबाद

मुख्य कार्यालय  
मुरादाबाद-3400

कोषागार-3400

M  
B  
D.

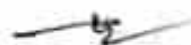
16 APR 2024

भूमि का प्रकार  
गाटा सं०  
क्षेत्रफल  
ग्राम/मोहल्ला  
परगना  
तहसील  
जनपद

विक्रय-विलेख

कृषि  
675  
0.4402 (Rounded Off 0.4408) हे० 4/5 भाग  
मंगपुरा  
मुरादाबाद।  
मुरादाबाद।  
मुरादाबाद।

  
R/S

  
सम्पत्ति प्रभारी  
मुरादाबाद विकास प्राधिकरण  
मुरादाबाद

भारतीय गैर न्यायिक INDIA NON JUDICIAL

रु.  
25000  
पच्चीस हजार रुपये



Rs.  
25000  
TWENTY FIVE THOUSAND RUPEES

उत्तर प्रदेश UTTAR PRADESH

H 791892

उत्तर प्रदेश

मुख्य कोषाधिकारी  
मुरादाबाद

मुख्य कोषाधिकारी  
मुरादाबाद-1400

कोषाधिकारी-1


16 APR 2024

विक्रय-विलेख

M B I  
भूमि का प्रकार  
गाटा सं०  
क्षेत्रफल  
ग्राम/मोहल्ला  
परगना  
तहसील  
जनपद

कृषि  
675  
0.4402 (Rounded Off 0.4408) हे० 4/5 भाग  
मंगपुरा  
मुरादाबाद।  
मुरादाबाद।  
मुरादाबाद।



  
सभ्यति प्रभारी  
मुरादाबाद विकास प्राधिकरण  
मुरादाबाद

भारतीय गैर न्यायिक INDIA NON JUDICIAL

रु.  
25000

पच्चीस हजार रुपये



Rs.  
25000

TWENTY FIVE THOUSAND RUPEES

उत्तर प्रदेश UTTAR PRADESH

H 791893

संश्लेष प्रपत्र

कार्यालय मुख्य कोषाधिकारी  
मुरादाबाद

मुख्य कोषाधिकारी  
मुरादाबाद-1400

कोषागार-1400

M  
B  
D

16 APR 2024

M  
E

भूमि का प्रकार  
गाटा सं०  
क्षेत्रफल  
ग्राम/मोहल्ला  
परगना  
तहसील  
जनापद

विक्रय-विलेख

कृषि  
875  
0.4402 (Rounded Off 0.4408) हे० 4/5 भाग  
मंगपुरा  
मुरादाबाद।  
मुरादाबाद।  
मुरादाबाद।



*[Handwritten signature]*

*[Handwritten signature]*  
सम्पत्ति प्रभारी  
मुरादाबाद विकास प्राधिकरण  
मुरादाबाद



भारतीय गैर न्यायिक INDIA NON JUDICIAL

रु.  
25000  
पच्चीस हजार रुपये



Rs.  
25000  
TWENTY FIVE THOUSAND RUPEES

उत्तर प्रदेश UTTAR PRADESH

H 791895

उत्तर प्रदेश  
गायकवाट मुख्य कोषाधिकारी  
मुरादाबाद

M  
B  
C

मुख्य कोषाधिकारी  
मुरादाबाद-1400

वसुधाधार-1400

16 APR 2024

विक्रय-विलेख

भूमि का प्रकार	-	कृषि
गादा सं०	-	675
क्षेत्रफल	-	0.4402 (Rounded Off 0.4408) हे० 4/5 भाग
ग्राम/मोहल्ला	-	मंगपुरा
परगना	-	मुरादाबाद।
तहसील	-	मुरादाबाद।
जनपद	-	मुरादाबाद।



Handwritten signature or mark.

Handwritten mark or signature.

Handwritten mark or signature.

सम्पत्ति प्रभारी  
मुरादाबाद विकास प्राधिकरण  
मुरादाबाद - 52

भारतीय गैर न्यायिक INDIA NON JUDICIAL

रु.  
25000  
पच्चीस हजार रुपये



Rs.  
25000  
TWENTY FIVE THOUSAND RUPEES

उत्तर प्रदेश UTTAR-PRADESH

H 791896

कार्यालय मुख्य कोषाधिकारी  
मुरादाबाद

मुख्य कोषाधिकारी  
मुरादाबाद-1400

कोषागार-1400

M  
B  
D

16 APR 2024

विक्रय-विलेख

भूमि का प्रकार	-	कृषि
गाटा सं०	-	675
क्षेत्रफल	-	0.4402 (Rounded Off 0.4408) हे० 4/5 भाग
ग्राम/मोहल्ला	-	संगपुरा
परगना	-	मुरादाबाद।
तहसील	-	मुरादाबाद।
जनपद	-	मुरादाबाद।

सम्पत्ति प्रभारी  
मुरादाबाद विकास प्राधिकरण  
मुरादाबाद

भारतीय गैर न्यायिक INDIA NON JUDICIAL

रु.  
25000

पच्चीस हजार रुपये



Rs.  
25000

TWENTY FIVE THOUSAND RUPEES

उत्तर प्रदेश UTTAR PRADESH

H 791897

उत्तर प्रदेश

कार्यालय मुख्य कोषाधिकारी  
मुरादाबाद

मुख्य कोषाधिकारी  
मुरादाबाद-1400

कोषागार-1400

16 APR 2024

विक्रय-विलेख

भूमि का प्रकार	-	कृषि
गाटा सं०	-	675
क्षेत्रफल	-	0.4402 (Rounded Off 0.4408) हे० 4/5 भाग
ग्राम/मोहल्ला	-	मंगपुरा
परगना	-	मुरादाबाद।
तहसील	-	मुरादाबाद।
जनपद	-	मुरादाबाद।

सम्पत्ति प्रभारी  
मुरादाबाद विकास प्राधिकरण  
मुरादाबाद

भारतीय गैर न्यायिक INDIA NON JUDICIAL

रु.  
25000

पच्चीस हजार रुपये



Rs.  
25000

TWENTY FIVE THOUSAND RUPEES

उत्तर प्रदेश UTTAR PRADESH

H 791898

कार्यालय मुख्य कोषाधिकारी  
मुरादाबाद

मुख्य कोषाधिकारी  
मुरादाबाद-1400

कोषागार-1400

16 APR 2024

M  
B

भूमि का प्रकार  
गाटा सं०  
क्षेत्रफल  
ग्राम/मोहल्ला  
परगना  
तहसील  
जनपद

विक्रय-विलेख

वर्ष  
675  
0.4402 (Rounded Off 0.4408) हेठ 4/5 भाग  
संगपुरा  
मुरादाबाद।  
मुरादाबाद।  
मुरादाबाद।

सम्पत्ति प्रभारी  
मुरादाबाद विकास प्राधिकरण 55  
मुरादाबाद

भारतीय गैर न्यायिक INDIA NON JUDICIAL

रु.  
25000  
पच्चीस हजार रुपये



Rs.  
25000  
TWENTY FIVE THOUSAND RUPEES

उत्तर प्रदेश UTTAR PRADESH

H 791899

M B D

उत्तर प्रदेश

मुख्य कार्यालय मुख्य अभियंता कार्यालय  
मुसदाबाद

मुख्य कार्यालय  
मुसदाबाद-1400

योजना नं-107


M B

16 APR 2024

विक्रय-विलेख

भूमि का प्रकार	-	कृषि
गाटा सं०	-	675
क्षेत्रफल	-	0.4402 (Rounded Off 0.4408) हे० 4/5 भाग
ग्राम/मोहल्ला	-	मंगपुरा
परगना	-	मुसदाबाद।
तहसील	-	मुसदाबाद।
जनापद	-	मुसदाबाद।


  
सम्पत्ति प्रभारी  
मुसदाबाद विकास प्राधिकरण,  
मुसदाबाद 56

भारतीय गैर न्यायिक INDIA NON JUDICIAL

रु.  
25000

पच्चीस हजार रुपये



Rs.  
25000

TWENTY FIVE THOUSAND RUPEES

उत्तर प्रदेश UTTAR PRADESH

H 791900

H 791900

उत्तर प्रदेश

कार्यालय मुख्य कोषाधिकारी  
मुरादाबाद

मुख्य कोषाधिकारी  
मुरादाबाद-1400

16 APR 2024

भूमि का प्रकार  
गाटा सं०  
क्षेत्रफल  
ग्राम/मोहल्ला  
परगना  
तहसील  
जगपद

विक्रय-विलेख

कृषि  
675  
0.4402 (Rounded Off 0.4408) हेठ 4/5 भाग  
मंगपुरा  
मुरादाबाद।  
मुरादाबाद।  
मुरादाबाद।



सम्पत्ति प्रभारी  
मुरादाबाद विकास प्राधिकरण  
मुरादाबाद 57

भारतीय गैर न्यायिक INDIA NON JUDICIAL

रु.  
25000

पच्चीस हजार रुपये



Rs.  
25000

TWENTY FIVE THOUSAND RUPEES

उत्तर प्रदेश UTTAR PRADESH

H 791901

उत्तर प्रदेश  
कार्यालय मुख्य कृषि अधिकारी  
मुरादाबाद

M B D

मुख्य अधिकारी  
मुरादाबाद-1

M B

भूमि का प्रकार  
माप सं०

16 Feb 2024

क्षेत्रफल  
ग्राम/मोहल्ला  
परगना  
तहसील  
जनपद

विक्रय-विलेख

कृषि  
675  
0.4402 (Rounded Off 0.4408) हे० 4/5 भाग  
मंगपुरा  
मुरादाबाद।  
मुरादाबाद।  
मुरादाबाद।

सम्पत्ति प्रभारी  
मुरादाबाद विकास प्राधिकरण  
मुरादाबाद

भारतीय गैर न्यायिक INDIA NON JUDICIAL

रु.  
25000

पच्चीस हजार रुपये



Rs.  
25000

TWENTY FIVE THOUSAND RUPEES

INDIA

उत्तर प्रदेश UTTAR PRADESH

H 791902

उत्तर प्रदेश

कृषि विकास मंडल कोषाधिकारी  
मुरादाबाद

M B D.

कृषि विकास मंडल कोषाधिकारी  
मुरादाबाद-1400

कोषाधिकारी

15 APR 2024

कृषि का प्रकार  
गाटा सं०  
क्षेत्रफल  
ग्राम/मोहल्ला  
परगना  
तहसील  
जनपद

विक्रय-विलेख

- कृषि  
- 675  
- 0.4402 (Rounded Off 0.4408) हे० 4/5 भाग  
- मंगूपुरा  
- मुरादाबाद।  
- मुरादाबाद।  
- मुरादाबाद।



*[Handwritten signature]*

*[Handwritten signature]*  
सम्पत्ति प्रभारी  
मुरादाबाद विकास प्राधिकरण,  
मुरादाबाद

भारतीय गैर न्यायिक INDIA NON JUDICIAL

भारत

रु.  
25000

पच्चीस हजार रुपये

Rs.  
25000

TWENTY FIVE THOUSAND RUPEES

INDIA

उत्तर प्रदेश UTTAR PRADESH

H 791903

H 791903

उत्तर प्रदेश

मुख्य कोषाधिकारी  
मुसादाबाद

M B D

मुख्य कोषाधिकारी  
मुसादाबाद-1400

M B

प्रकार  
गांवा सं०

क्षेत्रफल

कोषागार-1400

विक्रय-विलेख

16 अग्रान्त/सोहल्ला  
परगना  
तहसील  
जनपद

कृषि  
675  
0.4402 (Rounded Off 0.4408) हेठ 4/5 भाग  
संगपुरा  
मुसादाबाद।  
मुसादाबाद।  
मुसादाबाद।



Handwritten signature or mark.

सम्पत्ति प्रभारी  
मुसादाबाद विकास प्राधिकरण  
मुसादाबाद

भारतीय गैर न्यायिक INDIA NON JUDICIAL

रु.  
25000

पच्चीस हजार रुपये




Rs.  
25000

TWENTY FIVE THOUSAND RUPEES

INDIA

उत्तर प्रदेश UTTAR PRADESH

H 791904



विक्रय-विलेख

भूमि का प्रकार	-	कृषि
गाटा सं०	-	675
खेतफल	-	0.4402 (Rounded Off 0.4408) हे० 4/5 भाग
ग्राम/मोहल्ला	-	मंगपुरा
परगना	-	मुरादाबाद।
तहसील	-	मुरादाबाद।
जगपद	-	मुरादाबाद।

16 APR 2017




सत्यसि प्रभारी  
मुरादाबाद विकास प्राधिकरण  
मुरादाबाद





उत्तर प्रदेश UTTAR PRADESH

H 791906



विक्रय-विलेख

M	भूमि का प्रकार	-	कृषि
B	गाटा सं०	-	675
D.	क्षेत्रफल	-	0.4402 (Rounded Off 0.4408) हे० 4/5 भाग
	ग्राम/मोहल्ला	-	मंगपुरा
	परगना	-	मुरादाबाद।
	तहसील	-	मुरादाबाद।
	जनपद	-	मुरादाबाद।

16 APR 2024



सम्पत्ति प्रभारी  
मुरादाबाद विकास प्राधिकरण  
मुरादाबाद

भारतीय गैर न्यायिक INDIA NON JUDICIAL

रु.  
25000

पच्चीस हजार रुपये



Rs.  
25000

TWENTY FIVE THOUSAND RUPEES

उत्तर प्रदेश UTTAR PRADESH

H 791907

उत्तर प्रदेश

उत्तर प्रदेश न्याय आयोग

मुरादाबाद

मुख्य कोषाधिकारी

मुरादाबाद-1400

कोषागार-1400

16 APR 2024

विक्रय-विलेख

M	भूमि का प्रकार	-	कृषि
D	गाटा सं०	-	675
	क्षेत्रफल	-	0.4402 (Rounded Off 0.4408) हे० 4/5 भाग
	ग्राम/मोहल्ला	-	मंगपुरा
	परगना	-	मुरादाबाद।
	तहसील	-	मुरादाबाद।
	जनपद	-	मुरादाबाद।



*Kali*

सम्पत्ति प्रभारी  
मुरादाबाद विकास प्राधिकरण  
मुरादाबाद

64

भारतीय गैर न्यायिक INDIA NON JUDICIAL

रु.  
25000  
पच्चीस हजार रुपये



Rs.  
25000  
TWENTY FIVE THOUSAND RUPEES

उत्तर प्रदेश UTTAR PRADESH

H 791908

उत्तर प्रदेश

मुख्य कार्यालय  
मुंबई

M  
B  
D

M  
B  
D

मुख्य कार्यालय  
मुंबई - 400

भूमि का प्रकार  
गाटा सं०  
क्षेत्रफल  
ग्राम/मोहल्ला  
परगना  
तहसील  
जनपद

विक्रय-विलेख

कृषि  
675  
0.4402 (Rounded Off 0.4408) हे० 4/5 भाग  
मंगपुरा  
मुंबई  
मुंबई  
मुंबई

16 APR 1974



सम्पत्ति प्रभारी  
मुंबई विकास प्राधिकरण  
मुंबई

भारतीय गैर न्यायिक INDIA NON JUDICIAL

रु.  
25000

पच्चीस हजार रुपये



Rs.  
25000

TWENTY FIVE THOUSAND RUPEES

उत्तर प्रदेश UTTAR PRADESH

H 791909

कमपावली	मुरादाबाद
कमपावली	मुरादाबाद
मुरादाबाद	मुरादाबाद
मुरादाबाद	मुरादाबाद

16 APR 2024

मृमि का प्रकार -  
गाटा सं० -  
क्षेत्रफल -  
ग्राम/मोहल्ला -  
परगना -  
तहसील -  
जनपद -

विक्रय-विलेख

कृषि -  
675 -  
0.4402 (Rounded Off 0.4408) हेठ 4/5 नाम -  
मंगपुरा -  
मुरादाबाद। -  
मुरादाबाद। -  
मुरादाबाद। -



*[Handwritten signature]*

*[Handwritten signature]*  
सम्पत्ति प्रभारी 66  
मुरादाबाद विकास प्राधिकरण  
मुरादाबाद

भारतीय गैर न्यायिक INDIA NON JUDICIAL

रु.  
25000

पच्चीस हजार रुपये




Rs.  
25000

TWENTY FIVE THOUSAND RUPEES

उत्तर प्रदेश UTTAR PRADESH

H 791910



16 APR 2024

भूमि का प्रकार  
श्रावण सी०  
क्षेत्रफल  
ग्राम / मोहल्ला  
परगना  
तहसील  
जनपद

विक्रय-विलेख

— कृषि  
— 675  
— 0.4402 (Rounded Off 0.4408) हे० 4/5 भाग  
— मंगपुरा  
— मुसदाबाद।  
— मुसदाबाद।  
— मुसदाबाद।



सम्पत्ति प्रभारी 67  
मुसदाबाद विकास प्राधिकरण  
मुसदाबाद

भारतीय गैर न्यायिक INDIA NON JUDICIAL

रु.  
25000  
पच्चीस हजार रुपये



Rs.  
25000  
TWENTY FIVE THOUSAND RUPEES

उत्तर प्रदेश UTTAR PRADESH

H 791911

उत्तर प्रदेश

जामात मुख्य कोषाधिकारी  
मुरादाबाद

M B D

मुख्य कोषाधिकारी  
मुरादाबाद-1400

पतेधारक-1400

16 APR 2024

M B D प्रकार  
गादी सD  
क्षेत्रफल  
ग्राम/मोहल्ला  
परगना  
तहसील  
जनपद

विक्रय-विलेख

कृषि  
675  
0.4402 (Rounded Off 0.4408) हेठ 4/5 भाग  
संगपुरा  
मुरादाबाद।  
मुरादाबाद।  
मुरादाबाद।



*(Signature)*

सम्पत्ति प्रभारी  
मुरादाबाद विकास प्राधिकरण  
मुरादाबाद

भारतीय गैर न्यायिक INDIA NON JUDICIAL

रु.  
25000

पच्चीस हजार रुपये



Rs.  
25000

TWENTY FIVE THOUSAND RUPEES

उत्तर प्रदेश UTTAR PRADESH

H 791912

उत्तर प्रदेश

कार्यालय मुख्य कोषाधिकारी  
मुसादाबाद

M B D

मुख्य कोषाधिकारी  
मुसादाबाद-1400

मोहताब  
मुसादाबाद

उपविभाग-1400

ग्राम/मोहल्ला

16 APR 2024

परगना  
तहसील  
जनपद

विक्रय-विलेख

कृषि  
675  
0.4402 (Rounded Off 0.4408) हेठ 4/5 भाग  
मंगपुरा  
मुसादाबाद।  
मुसादाबाद।  
मुसादाबाद।



सम्पत्ति प्रभारी  
मुसादाबाद विकास प्राधिकरण  
मुसादाबाद

भारतीय गैर न्यायिक INDIA NON JUDICIAL

रु.  
25000

पच्चीस हजार रुपये



Rs.  
25000

TWENTY FIVE THOUSAND RUPEES

INDIA

उत्तर प्रदेश UTTAR PRADESH

H 791913

उत्तर प्रदेश  
कार्यालय मुख्य कृषि अधिकारी  
मुरादाबाद  
मुख्य कृषि अधिकारी  
मुरादाबाद - 1400

15 APR 2024

भूमि का प्रकार  
गांवा संघ  
क्षेत्रफल  
ग्राम/मोहल्ला  
परगना  
तहसील  
जनपद

विक्रय-विलेख

कृषि  
675  
0.4402 (Rounded Off 0.4408) हेठ 4/5 भाग  
मंगपुरा  
मुरादाबाद।  
मुरादाबाद।  
मुरादाबाद।



Handwritten signature or mark.

सम्पत्ति प्रभारी  
मुरादाबाद विकास प्राधिकरण  
मुरादाबाद

भारतीय गैर न्यायिक INDIA NON JUDICIAL

रु.  
25000

पच्चीस हजार रुपये



Rs.  
25000

TWENTY FIVE THOUSAND RUPEES

उत्तर प्रदेश UTTAR PRADESH

H 791914

उत्तर प्रदेश

आर्वालय मुख्य कोषाधिकारी  
मुरादाबाद

मुख्य कोषाधिकारी  
मुरादाबाद-1400

कोषागार-1400

16 APR 2024

M B D.

M

प्रकार

₹ 0

क्षेत्रफल

ग्राम/मोहल्ला

परगना

तहसील

जनपद

विक्रय-विलेख

कृषि

675

0.4402 (Rounded Off 0.4408) हेठ 4/5 भाग

मंगपुरा

मुरादाबाद।

मुरादाबाद।

मुरादाबाद।



*Handwritten signature or mark*

71

सम्पत्ति प्रभारी  
मुरादाबाद विकास प्राधिकरण  
मुरादाबाद

भारतीय गैर न्यायिक INDIA NON JUDICIAL

रु.  
25000

पच्चीस हजार रुपये



Rs.  
25000

TWENTY FIVE THOUSAND RUPEES

उत्तर प्रदेश UTTAR PRADESH

H 791915

उत्तर प्रदेश

कार्यालय मुख्य कोषाधिकारी  
मुरादाबाद

मुख्य कोषाधिकारी  
मुरादाबाद-1400


कोषागार-1400

M B प्रकार  
M B क्रम सं०  
क्षेत्रफल  
ग्राम/मोहल्ला  
परगना  
तहसील  
जनपद

विक्रय-विलेख

कृषि  
675  
0.4402 (Rounded Off 0.4408) हे० 4/5 भाग  
मंगपुरा  
मुरादाबाद।  
मुरादाबाद।  
मुरादाबाद।

15 APR 2024



Handwritten signature in black ink.

सम्पत्ति प्रभारी  
मुरादाबाद विकास प्राधिकरण,  
मुरादाबाद

भारतीय गैर न्यायिक INDIA NON JUDICIAL

रु.  
25000

पच्चीस हजार रुपये

Rs.  
25000

TWENTY FIVE THOUSAND RUPEES

भारत  
INDIA

उत्तर प्रदेश UTTAR PRADESH

H 791916

उत्तर प्रदेश

जनसंलग्न मुख्य कोषाधिकारी  
मुरादाबाद

M B D

मुख्य कोषाधिकारी  
मुरादाबाद-14000

कोषागार-14000

16 APR 2024

विक्रय-विलेख

भूमि का प्रकार	-	कृषि
गाटा सं०	-	675
क्षेत्रफल	-	0.4402 (Rounded Off 0.4408) हेठ 4/5 भाग
ग्राम/मोहल्ला	-	मंगपुरा
परगना	-	मुरादाबाद।
तहसील	-	मुरादाबाद।
जनपद	-	मुरादाबाद।



सम्पत्ति प्रभारी  
मुरादाबाद विकास प्राधिकरण  
मुरादाबाद

भारतीय गैर न्यायिक INDIA NON JUDICIAL

रु.  
25000

पच्चीस हजार रुपये

Rs.  
25000

TWENTY FIVE THOUSAND RUPEES

भारत



INDIA

उत्तर प्रदेश UTTAR PRADESH

H 791917

उत्तर प्रदेश

कस्बे/ग्राम मुख्याधिकारी  
मुरादाबाद

M B D

मुख्य अधिकारी  
मुरादाबाद-1400

कॉम्प्युटर-1400

15 APR 2024

M B D

भूमि का प्रकार -  
गाटा सं० -  
क्षेत्रफल -  
ग्राम/मोहल्ला -  
परगना -  
तहसील -  
जनपद -

विक्रय-विलेख

कृषि  
675  
0.4402 (Rounded Off 0.4408) हेठ 4/5 भाग  
मंगपुरा  
मुरादाबाद।  
मुरादाबाद।  
मुरादाबाद।

सम्पत्ति प्रभारी 74  
मुरादाबाद विकास प्राधिकरण  
मुरादाबाद

भारतीय गैर न्यायिक INDIA NON JUDICIAL

रु.  
25000

पच्चीस हजार रुपये



Rs.  
25000

TWENTY-FIVE THOUSAND RUPEES

उत्तर प्रदेश UTTAR PRADESH

H 791918

H 791918

उत्तर प्रदेश

मुख्य कार्यकारी अधिकारी  
मुरादाबाद

मुख्य कार्यकारी अधिकारी  
मुरादाबाद-1400

वर्गीकरण संख्या-1400

16 APR 2024

M  
B  
भूमि का प्रकार -  
गाँव सं० -  
क्षेत्रफल -  
ग्राम/मोहल्ला -  
परगना -  
तहसील -  
जनपद -

विक्रय-विलेख

कृषि  
675  
0.4402 (Rounded Off 0.4408) हे० 4/5 भाग  
मंगपुरा  
मुरादाबाद।  
मुरादाबाद।  
मुरादाबाद।



*[Handwritten signature]*

*[Handwritten signature]*  
सम्पत्ति प्रभारी 75  
मुरादाबाद विकास प्राधिकरण  
मुरादाबाद

भारतीय गैर न्यायिक INDIA NON JUDICIAL

रु.  
25000

पच्चीस हजार रुपये



Rs.  
25000

TWENTY FIVE THOUSAND RUPEES

उत्तर प्रदेश UTTAR PRADESH

H 791919

उत्तर प्रदेश

कृषि विभागाध्यक्ष मुख्य कार्याधिकारी  
मुरादाबाद

M B D.

मुख्य कार्याधिकारी  
मुरादाबाद - 1400

क्रीडा मंडल - 1400

16 APR 2024

विक्रय-विलेख

भूमि का प्रकार	-	कृषि
गाटा सं०	-	675
क्षेत्रफल	-	0.4402 (Rounded Off 0.4408) हे० 4/5 भाग
ग्राम/मोहल्ला	-	मंगपुरा
परगना	-	मुरादाबाद।
तहसील	-	मुरादाबाद।
जनपद	-	मुरादाबाद।



*[Handwritten signature]*

*[Handwritten signature]*

सम्पत्ति प्रभारी 76  
मुरादाबाद विकास प्राधिकरण  
मुरादाबाद

भारतीय गैर न्यायिक INDIA NON JUDICIAL

रु.  
25000

पच्चीस हजार रुपये



Rs.  
25000

TWENTY FIVE THOUSAND RUPEES

उत्तर प्रदेश UTTAR PRADESH

H 791920

उत्तर प्रदेश  
जिलाधिकारी मुख्य कोषाधिकारी  
मुरादाबाद

M B D.

मुख्य कोषाधिकारी  
मुरादाबाद-1400

कोषाभार-1400

16 APR 2024

M  
B  
D.

शुद्धि का प्रकार -  
गादी सं० -  
क्षेत्रफल -  
ग्राम/मोहल्ला -  
परगना -  
तहसील -  
जनपद -

विक्रय-विलेख

ए.पि  
675  
0.4402 (Rounded Off 0.4408) हे० 4/5 भाग  
मंगपुरा  
मुरादाबाद।  
मुरादाबाद।  
मुरादाबाद।

सम्यक्ति प्रधारी 77  
मुरादाबाद विकास प्राधिकरण  
मुरादाबाद

भारतीय गैर न्यायिक INDIA NON JUDICIAL

रु.  
25000  
पच्चीस हजार रुपये



Rs.  
25000  
TWENTY FIVE THOUSAND RUPEES

उत्तर प्रदेश UTTAR PRADESH

H 791921

उत्तर प्रदेश  
समाधान नुसार कोषाधिकारी  
मुरादाबाद

M B D. M B D.

सुखी कोषाधिकारी  
मुरादाबाद-1400

क्षेत्रफल  
ग्राम/मोहल्ला  
परगना  
तहसील  
जनपद

16 APR 2024

विक्रय-विलेख

प्रकार	-	कृषि
सं०	-	675
क्षेत्रफल	-	0.4402 (Rounded Off 0.4408) हे० 4/5 भाग
ग्राम/मोहल्ला	-	मंगपुरा
परगना	-	मुरादाबाद।
तहसील	-	मुरादाबाद।
जनपद	-	मुरादाबाद।



सम्पत्ति प्रभारी  
मुरादाबाद विकास प्राधिकरण  
मुरादाबाद

भारतीय गैर न्यायिक INDIA NON JUDICIAL

रु.  
25000

पच्चीस हजार रुपये

Rs.  
25000

TWENTY FIVE THOUSAND RUPEES

INDIA

उत्तर प्रदेश UTTAR PRADESH

H 791922

उत्तर प्रदेश

कार्यालय मुख्य कोषाधिकारी  
मुरादाबाद

मुख्य कोषाधिकारी  
मुरादाबाद - 1400

संकेत- 10/10


16 APR 2024

विक्रय-विलेख

M  
भूमि का प्रकार  
गोटा सं०  
क्षेत्रफल  
ग्राम/मोहल्ला  
परगना  
तहसील  
जनपद

एपि  
875  
0.4402 (Rounded Off 0.4408) हे० 4/5 भाग  
मंगपुरा  
मुरादाबाद।  
मुरादाबाद।  
मुरादाबाद।



  
सम्पत्ति प्रभारी 79  
मुरादाबाद विकास प्राधिकरण  
मुरादाबाद

भारतीय गैर न्यायिक INDIA NON JUDICIAL

रु.  
25000

पच्चीस हजार रुपये

Rs.  
25000

TWENTY FIVE THOUSAND RUPEES

भारत  
INDIA

उत्तर प्रदेश UTTAR PRADESH

H 791923 H 791923

उत्तर प्रदेश  
कार्यालय मुख्य कोषाधिकारी  
मुरादाबाद

M B D. M B D.

मुख्य कोषाधिकारी  
मुरादाबाद-1400

कौषागार-1400

16 APR 2024

विक्रय-विलेख

भूमि का प्रकार	-	कृषि
गाँव सं०	-	675
क्षेत्रफल	-	0.4402 (Rounded Off 0.4408) हे० 4/5 भाग
ग्राम/भोहल्ला	-	मंगपुरा
परगना	-	मुरादाबाद।
तहसील	-	मुरादाबाद।
जनपद	-	मुरादाबाद।



Handwritten signature

सम्बन्धि प्रभारी 80  
मुरादाबाद विकास प्राधिकरण  
मुरादाबाद

भारतीय गैर न्यायिक INDIA NON JUDICIAL

रु.  
25000

पच्चीस हजार रुपये

Rs.  
25000

TWENTY FIVE THOUSAND RUPEES

INDIA

उत्तर प्रदेश UTTAR PRADESH

H 791924

उत्तर प्रदेश

कार्यालय मुख्य कोषाधिकारी  
मुरादाबाद

मुख्य कोषाधिकारी  
मुरादाबाद-1400

करोड़गार - 100

16 APR 2024

विक्रय-विलेख

भूमि का प्रकार	-	कृषि
गाछि सं०	-	675
क्षेत्रफल	-	0.4402 (Rounded Off 0.4408) हेठ 4/5 भाग
ग्राम / मोहल्ला	-	मंगपुरा
परगना	-	मुरादाबाद।
तहसील	-	मुरादाबाद।
जनपद	-	मुरादाबाद।

सम्पत्ति प्रभारी 81  
मुरादाबाद विकास प्राधिकरण  
मुरादाबाद

भारतीय गैर न्यायिक INDIA NON JUDICIAL

रु.  
25000  
पच्चीस हजार रुपये



Rs.  
25000  
TWENTY FIVE THOUSAND RUPEES

उत्तर प्रदेश UTTAR PRADESH

H 791925

उत्तर प्रदेश  
कृषि विकास मंत्रालय  
मुरादाबाद

M B  
मुरादाबाद विकास प्राधिकरण  
मुरादाबाद-1400

कृषि विकास मंत्रालय  
मुरादाबाद-1400

16 APR 2024

विक्रय-विलेख

भूमि का प्रकार	-	कृषि
गादा सं०	-	675
क्षेत्रफल	-	0.4402 (Rounded Off 0.4408) हे० 4/5 भाग
ग्राम/मोहल्ला	-	मंगपुरा
परगना	-	मुरादाबाद।
तहसील	-	मुरादाबाद।
जनपद	-	मुरादाबाद।



*[Handwritten signature]*

सम्पत्ति प्रभारी  
मुरादाबाद विकास प्राधिकरण  
मुरादाबाद

82

भारतीय गैर न्यायिक INDIA NON JUDICIAL

रु.  
25000

पच्चीस हजार रुपये



Rs.  
25000

TWENTY FIVE THOUSAND RUPEES

उत्तर प्रदेश UTTAR PRADESH

H 791926

उत्तर प्रदेश  
संवैधानिक न्याय प्रशासिका  
मुद्रापाद

M B O

संख्या प्रकरण  
दिना सं०  
क्षेत्रफल  
ग्राम/मोहल्ला  
परगना  
तहसील  
जन्मपद

संख्या प्रकरण  
मुद्रापाद-1400  
उत्तर प्रदेश-1400

15 APR 2024

विक्रय-विलेख

कृषि  
675  
0.4402 (Rounded Off 0.4408) हेठ 4/5 भाग  
मंगपुरा  
मुद्रापाद।  
मुद्रापाद।  
मुद्रापाद।



सम्पत्ति प्रभारी 83  
मुद्रापाद विकास प्राधिकरण  
मुद्रापाद

भारतीय गैर न्यायिक INDIA NON JUDICIAL

भारत

रु.  
25000

पच्चीस हजार रुपये

Rs.  
25000

TWENTY FIVE THOUSAND RUPEES

INDIA

उत्तर प्रदेश UTTAR PRADESH

H 791927

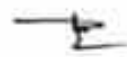
उत्तर प्रदेश  
कृषि विभाग  
कृषि विकास प्राधिकरण  
मुरादाबाद  
मुरादाबाद-14001  
मुरादाबाद-14001  
16 APR 2024

M

विक्रय-विलेख

भूमि का प्रकार	-	कृषि
गाटा सं०	-	675
क्षेत्रफल	-	0.4402 (Rounded Off 0.4408) हे० 4/5 भाग
ग्राम/मोहल्ला	-	मंगपुरा
परगना	-	मुरादाबाद।
तहसील	-	मुरादाबाद।
जगपद	-	मुरादाबाद।


  
सम्पत्ति प्रभारी  
मुरादाबाद विकास प्राधिकरण  
मुरादाबाद 84

भारतीय गैर न्यायिक INDIA NON JUDICIAL

रु.  
25000

पच्चीस हजार रुपये

Rs.  
25000

TWENTY FIVE THOUSAND RUPEES

INDIA

उत्तर प्रदेश UTTAR PRADESH

H 791928

उत्तर प्रदेश  
का.पाल.म.स. प्राधिकारी  
मुतादाबाद

M  
B

मुख्य कार्याधिकारी  
मुतादाबाद-1400

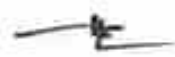
करोपागाद-1400

16 APR 2024

विक्रय-विलेख

भूमि का प्रकार	-	कृषि
गाटा सं०	-	675
क्षेत्रफल	-	0.4402 (Rounded Off 0.4408) हे० 4/5 भाग
ग्राम/मोहल्ला	-	मंगपुरा
परगना	-	मुतादाबाद।
तहसील	-	मुतादाबाद।
जनपद	-	मुतादाबाद।





सम्पत्ति प्रभारी  
मुतादाबाद विकास प्राधिकारी<sup>5</sup>  
मुतादाबाद

भारतीय गैर न्यायिक INDIA NON JUDICIAL

रु.  
25000

पच्चीस हजार रुपये

Rs.  
25000

TWENTY FIVE THOUSAND RUPEES

INDIA

H 791929

उत्तर प्रदेश UTTAR PRADESH

संख्या प्रदेश

जबरातिय मुक्त कृषि अधिकारी  
मुरादाबाद

M B D

भूमि कोषाधिकारी  
मुरादाबाद-1400

जोसनागर-1400

16 APR 2024

भूमि का प्रकार  
गाटा नं०  
क्षेत्रफल  
ग्राम/मोहल्ला  
परगना  
तहसील  
जनपद

विक्रय-विलेख

कृषि  
675  
0.4402 (Rounded Off 0.4408) हेठ 4/5 भाग  
मंगपुरा  
मुरादाबाद।  
मुरादाबाद।  
मुरादाबाद।



*[Handwritten Signature]*

सम्यक्ति प्रभारी  
मुरादाबाद विकास प्राधिकरण 86  
मुरादाबाद

भारतीय गैर न्यायिक INDIA NON JUDICIAL

रु.  
25000  
पच्चीस हजार रुपये



Rs.  
25000  
TWENTY FIVE THOUSAND RUPEES

उत्तर प्रदेश UTTAR PRADESH

H 791930

उत्तर प्रदेश

कार्यालय मुख्य अधिकारी  
मुसादाबाद

M B D.

मुख्य अधिकारी  
मुसादाबाद-1400

बनारस-1400

16 APR 2024

भूमि का प्रकार -  
 माट (सं०) -  
 क्षेत्रफल -  
 ग्राम/मोहल्ला -  
 परगना -  
 तहसील -  
 जगपद -

विक्रय-विलेख

कृषि -  
 675 -  
 0.4402 (Rounded Off 0.4408) हे० 4/5 भाग -  
 मंगपुरा -  
 मुसादाबाद। -  
 मुसादाबाद। -  
 मुसादाबाद। -



समर्थित प्रभारी  
 मुसादाबाद विकास प्राधिकरण  
 मुसादाबाद

भारतीय गैर न्यायिक INDIA NON JUDICIAL

रु.  
25000

पच्चीस हजार रुपये



Rs.  
25000

TWENTY FIVE THOUSAND RUPEES

INDIA

उत्तर प्रदेश UTTAR PRADESH

H 791931

उत्तर प्रदेश  
कार्यालय मुख्य सौंपाधिकारी  
मुरादाबाद

M B D

मुख्य सौंपाधिकारी  
मुरादाबाद-1400

कार्यालय-1400

16 APR 2024

भूमि का प्रकार  
गांवी-शेड  
क्षेत्रफल  
ग्राम/मोहल्ला  
परगना  
तहसील  
जनपद

विक्रय-विलेख

क्षेत्रफल  
675  
0.4402 (Rounded Off 0.4408) हेठ 4/5 भाग  
मंगपुरा  
मुरादाबाद।  
मुरादाबाद।  
मुरादाबाद।

सम्पत्ति प्रभारी  
मुरादाबाद विकास प्राधिकरण<sup>88</sup>  
मुरादाबाद

भारतीय गैर न्यायिक INDIA NON JUDICIAL

रु.  
25000

पच्चीस हजार रुपये




Rs.  
25000

TWENTY FIVE THOUSAND RUPEES

INDIA

H 791932

उत्तर प्रदेश UTTAR PRADESH



16 APR 2024

ग्राम/मोहल्ला  
परगना  
तहसील  
जनपद

विक्रय-विलेख

-	कृषि
-	675
-	0.4402 (Rounded Off 0.4408) हेठ 4/5 भाग
-	मंगपुरा
-	मुरादाबाद।
-	मुरादाबाद।
-	मुरादाबाद।



*[Handwritten signature]*

*[Handwritten signature]*  
सम्पत्ति प्रभारी  
मुरादाबाद विकास प्राधिकरण  
मुरादाबाद

भारतीय गैर न्यायिक INDIA NON JUDICIAL

रु.  
25000

पच्चीस हजार रुपये



Rs.  
25000

TWENTY FIVE THOUSAND RUPEES

उत्तर प्रदेश UTTAR PRADESH

H 791933



16 APR 2024

विकास-विलेख

भूमि का प्रकार	-	कृषि
गाटा सं०	-	675
क्षेत्रफल	-	0.4402 (Rounded Off 0.4408) हेठ 4/5 भाग
ग्राम/मोहल्ला	-	संगपुरा
परगना	-	मुरादाबाद।
तहसील	-	मुरादाबाद।
जन्मद	-	मुरादाबाद।

सम्पत्ति प्रभारी  
मुरादाबाद विकास प्राधिकरण  
मुरादाबाद 90

भारतीय गैर न्यायिक INDIA NON JUDICIAL

रु.  
25000

पच्चीस हजार रुपये



Rs.  
25000

TWENTY FIVE THOUSAND RUPEES

उत्तर प्रदेश UTTAR PRADESH

H 791934

उत्तर प्रदेश  
मुख्य कार्यालय  
मुद्रादाबाद

M  
B  
D

मुख्य कार्यालय  
मुद्रादाबाद-1400

खोजागत-1400

16 APR 2024

भूमि का प्रकार  
गांवा सं०  
क्षेत्रफल  
ग्राम/मोहल्ला  
परगना  
सहसील  
जनपद

विक्रय-विलेख

वृत्ति  
675  
0.4402 (Rounded Off 0.4408) हेठ 4/5 भाग  
मंगपुरा  
मुद्रादाबाद।  
मुद्रादाबाद।  
मुद्रादाबाद।

सम्पत्ति प्रभारी 91  
मुद्रादाबाद विकास प्राधिकरण  
मुद्रादाबाद

भारतीय गैर न्यायिक INDIA NON JUDICIAL

रु.  
25000

पच्चीस हजार रुपये



Rs.  
25000

TWENTY FIVE THOUSAND RUPEES

INDIA

उत्तर प्रदेश UTTAR PRADESH

H 791935

उत्तर प्रदेश

मुख्य कार्यालय  
मुंबई

मुख्य कार्यालय  
मुंबई - 400

कोटा नगर - 1400

16 APR 2024

M

B

का प्रकार

गाटा सं०

क्षेत्रफल

ग्राम/मोहल्ला

परगना

तहसील

जन्मपत्र

विक्रय-विलेख

कृषि

675

0.4402 (Rounded Off 0.4408) हे० 4/5 भाग

मंगपुरा

मुरादाबाद।

मुरादाबाद।

मुरादाबाद।



Handwritten signature or mark.

सम्पत्ति प्रभारी  
मुरादाबाद विकास प्राधिकरण  
मुरादाबाद

भारतीय गैर न्यायिक INDIA NON JUDICIAL

रु.  
25000  
पच्चीस हजार रुपये



Rs.  
25000  
TWENTY FIVE THOUSAND RUPEES

उत्तर प्रदेश UTTAR PRADESH

H 791936

उत्तर प्रदेश

काठिन्ये मुख्य न्यायाधिकारी  
मुरादाबाद

मुख्य न्यायाधिकारी  
मुरादाबाद-1400

काठिन्ये-1400

16 APR 2024

विक्रय-विलेख

शुद्धि का प्रकार	-	कृषि
गाटी सं०	-	675
क्षेत्रफल	-	0.4402 (Rounded Off 0.4400) हेड 4/5 भाग
ग्राम/मोहल्ला	-	संगपुरा
परगना	-	मुरादाबाद।
तहसील	-	मुरादाबाद।
जन्मपद	-	मुरादाबाद।

सध्यति प्रभारी  
मुरादाबाद विकास प्राधिकारी  
मुरादाबाद

भारतीय गैर न्यायिक INDIA NON JUDICIAL

रु.  
25000

पच्चीस हजार रुपये



Rs.  
25000

TWENTY FIVE THOUSAND RUPEES

उत्तर प्रदेश UTTAR PRADESH

H 791937

उत्तर प्रदेश  
कार्यालय मुक्त कोषाधिकारी  
मुरादाबाद

M B U. मुख्य कोषाधिकारी  
मुरादाबाद-1400  
कोषागार-1400

16 APR 2024

M B U. प्रकार  
गांव स0  
क्षेत्रफल  
ग्राम/मोहल्ला  
परगना  
तहसील  
जनपद

विक्रय-विलेख

कृषि  
675  
0.4402 (Rounded Off 0.4408) हे0 4/5 भाग  
मंगूपुरा  
मुरादाबाद।  
मुरादाबाद।  
मुरादाबाद।

सम्पत्ति प्रभारी  
मुरादाबाद विकास प्राधिकरण 94  
मुरादाबाद

भारतीय गैर न्यायिक INDIA NON JUDICIAL

रु.  
25000

पच्चीस हजार रुपये



Rs.  
25000

TWENTY FIVE THOUSAND RUPEES

INDIA

उत्तर प्रदेश UTTAR PRADESH

H 791938

0091 - 2111111111

0091 - 2111111111

0091 - 2111111111

0091 - 2111111111

16 APR 2024

भूमि का प्रकार  
गाटा सं०  
क्षेत्रफल  
ग्राम/मोहल्ला  
परगना  
तहसील  
जनपद

विक्रय-विलेख

कृषि  
675  
0.4402 (Rounded Off 0.4408) हे० 4/5 भाग  
मंगपुरा  
मुरादाबाद।  
मुरादाबाद।  
मुरादाबाद।



सम्पत्ति प्रभारी  
मुरादाबाद विकास प्राधिकरण  
मुरादाबाद

भारतीय गैर न्यायिक INDIA NON JUDICIAL

रु.  
25000

पच्चीस हजार रुपये



Rs.  
25000

TWENTY FIVE THOUSAND RUPEES

उत्तर प्रदेश UTTAR PRADESH

H 791939 H 791939

उत्तर प्रदेश

कार्यालय मुख्य कोषाधिकारी  
मुरादाबाद

M B D M B D

मुख्य कोषाधिकारी  
मुरादाबाद - 1400

चौधरी नगर - 1400

16 APR 2024

भूमि का प्रकार -  
गाटा सं० -  
क्षेत्रफल -  
ग्राम/मोहल्ला -  
परगना -  
तहसील -  
जनपद -

विक्रय-विलेख

कृषि -  
675 -  
0.4402 (Rounded Off 0.4408) हे० 4/5 भाग -  
संगपुरा -  
मुरादाबाद। -  
मुरादाबाद। -  
मुरादाबाद। -



Handwritten signature or mark.

सम्पत्ति प्रभारी  
मुरादाबाद विकास प्राधिकरण  
मुरादाबाद

भारतीय नैऋत्यायिक INDIA NON JUDICIAL

रु.  
25000

पच्चीस हजार रुपये

Rs.  
25000

TWENTY FIVE THOUSAND RUPEES

INDIA

उत्तर प्रदेश UTTAR PRADESH

H 791940

उत्तर प्रदेश

मुख्य कृषि अधिकारी  
मुत्ताबाद

मुख्य कृषि अधिकारी  
मुत्ताबाद - 1400

जोषाबाद - 1400

M B D

16 APR 2024

विक्रय-विलेख

कृषि का प्रकार	-	कृषि
गादा सं०	-	675
क्षेत्रफल	-	0.4402 (Rounded Off 0.4408) हे० 4/5 भाग
ग्राम/मोहल्ला	-	मंगपुरा
परगना	-	मुत्ताबाद।
तहसील	-	मुत्ताबाद।
जनपद	-	मुत्ताबाद।



Handwritten signature or mark.

सम्यक्ति प्रभारी  
मुत्ताबाद विकास प्राधिकरण 97  
मुत्ताबाद

भारतीय गैर न्यायिक INDIA NON JUDICIAL

रु.  
25000

पच्चीस हजार रुपये



Rs.  
25000

TWENTY FIVE THOUSAND RUPEES

उत्तर प्रदेश UTTAR PRADESH

H 791941

उत्तर प्रदेश

भारतीय गैर न्यायिक मुद्रा कोषाधिकारी

मुद्रादाबाद

भारतीय गैर न्यायिक मुद्रा कोषाधिकारी

मुद्रादाबाद-1400

कोषागार-1400

16 APR 2024

विक्रय-विलेख

M B D का प्रकार	-	कृषि
गांवा सं०	-	675
क्षेत्रफल	-	0.4402 (Rounded Off 0.4408) हे० 4/5 भाग
ग्राम/मोहल्ला	-	मंगपुरा
परगना	-	मुद्रादाबाद।
तहसील	-	मुद्रादाबाद।
जनपद	-	मुद्रादाबाद।

सम्यक्ति प्रभारी  
मुद्रादाबाद विकास प्राधिकरण  
मुद्रादाबाद



उत्तर प्रदेश UTTAR PRADESH

H 791942



16 APR 2024

M  
 भूमि का प्रकार  
 गटि सं०  
 क्षेत्रफल  
 ग्राम/मोहल्ला  
 परगना  
 तहसील  
 जनापद

विक्रय-विलेख

शुंघि  
 675  
 0.4402 (Rounded Off 0.4408) हेठ 4/5 भाग  
 मंगपुरा  
 मुरादाबाद।  
 मुरादाबाद।  
 मुरादाबाद।



सम्पत्ति प्रभारी  
 मुरादाबाद विकास प्राधिकरण  
 मुरादाबाद 99

भारतीय गैर न्यायिक INDIA NON JUDICIAL

रु.  
25000

पच्चीस हजार रुपये

Rs.  
25000

TWENTY FIVE THOUSAND RUPEES

भारत  
INDIA

उत्तर प्रदेश UTTAR PRADESH

H 791943

उत्तर प्रदेश  
सम्यक्ति प्रभारी  
मुसादाबाद विकास प्राधिकरण  
मुसादाबाद

M B D

सम्यक्ति प्रभारी  
मुसादाबाद-1400  
पतेवागार-1400

16 APR 2024

विक्रय-विलेख

भूमि का प्रकार	-	कृषि
गाटा सं०	-	675
क्षेत्रफल	-	0.4402 (Rounded Off 0.4408) हे० 4/5 भाग
ग्राम/मोहल्ला	-	मंगपुरा
परगना	-	मुसादाबाद।
तहसील	-	मुसादाबाद।
जनपद	-	मुसादाबाद।



सम्यक्ति प्रभारी  
मुसादाबाद विकास प्राधिकरण  
मुसादाबाद 100

भारतीय गैर न्यायिक INDIA NON JUDICIAL

भारत

₹.  
25000

पच्चीस हजार रुपये

Rs.  
25000

TWENTY FIVE THOUSAND RUPEES

INDIA

उत्तर प्रदेश UTTAR PRADESH

H 791944

उत्तर प्रदेश

कृषि विकास मंत्रालय, कृषि अधिकारी  
मुसादाबाद

M B का प्रकार  
गाटा सं०  
क्षेत्रफल  
ग्राम/मोहल्ला  
परगना  
तहसील  
जनपद

मुख्य अधिकारी  
मुसादाबाद-1400

मोपागार-1400

15 APR 2024

विक्रय-विलेख

कृषि	-	कृषि
075	-	075
0.4402 (Rounded Off 0.4408) हे० 4/5 भाग	-	0.4402 (Rounded Off 0.4408) हे० 4/5 भाग
मंगपुरा	-	मंगपुरा
मुसादाबाद।	-	मुसादाबाद।
मुसादाबाद।	-	मुसादाबाद।
मुसादाबाद।	-	मुसादाबाद।



सम्पत्ति प्रधारी  
मुसादाबाद विकास प्राधिकरण 101  
मुसादाबाद

भारतीय नैऋत्यायिक INDIA NON JUDICIAL

रु.  
25000

पच्चीस हजार रुपये



Rs.  
25000

TWENTY FIVE THOUSAND RUPEES

INDIA

उत्तर प्रदेश UTTAR PRADESH

H 791945

उत्तर प्रदेश

म.प्र. न्यायालय न्याय सहायिका १०  
मुरादाबाद

M.B.D.

म.प्र. न्यायालय न्याय सहायिका १०  
मुरादाबाद-१०००

कानपुर-१००००

16 APR 2024

M  
मूनि का प्रकार  
गाय सं०  
क्षेत्रफल  
ग्राम/मोहल्ला  
परगना  
सहसील  
जगपद

विक्रय-विलेख

-	कृषि
-	675
-	0.4402 (Rounded Off 0.4408) हे० 4/5 भाग
-	मंगपुरा
-	मुरादाबाद।
-	मुरादाबाद।
-	मुरादाबाद।



*(Signature)*

सम्पत्ति प्रभारी  
मुरादाबाद विकास प्राधिकरण  
मुरादाबाद

102

भारतीय गैर न्यायिक INDIA NON JUDICIAL

रु.  
25000

पच्चीस हजार रुपये



Rs.  
25000

TWENTY FIVE THOUSAND RUPEES

उत्तर प्रदेश UTTAR PRADESH

H 791946

उत्तर प्रदेश

कायदा मुद्रा कोषाधिकारी  
मुरादाबाद

M B D

मुद्रा कोषाधिकारी  
मुरादाबाद - 1400

पतेबाजार - 1400

16 APR 2024

M B D

भूति का प्रकार -  
गाँव -  
क्षेत्रफल -  
ग्राम/गोहस्ता -  
परगना -  
तहसील -  
जनपद -

विक्रय-विलेख

प्लॉट -  
875  
0.4402 (Rounded Off 0.4408) हेठ 4/5 भाग  
मंगपुरा  
मुरादाबाद।  
मुरादाबाद।  
मुरादाबाद।



*[Handwritten signature]*

सम्पत्ति प्रभारी  
मुरादाबाद विकास प्राधिकरण 103  
मुरादाबाद

भारतीय गैर न्यायिक INDIA NON JUDICIAL

रु.  
25000

पच्चीस हजार रुपये



Rs.  
25000

TWENTY FIVE THOUSAND RUPEES

उत्तर प्रदेश UTTAR PRADESH

H 791947

उत्तर प्रदेश  
मुख्य न्यायाधिकारी  
मुरादाबाद

M  
B

मुरादाबाद-1400

यशोधर-1400

15 APR 2024

विधि का प्रकार  
गादी सं०  
क्षेत्रफल  
ग्राम/मोहल्ला  
परगना  
तहसील  
जनपद

विक्रय-विलेख

कृषि  
675  
0.4402 (Rounded Off 0.4408) हे० 4/5 भाग  
मंगपुरा  
मुरादाबाद।  
मुरादाबाद।  
मुरादाबाद।



*[Handwritten signature]*

*[Signature]*  
सम्पत्ति प्रभारी  
मुरादाबाद विकास प्राधिकरण 104  
मुरादाबाद

भारतीय गैर न्यायिक INDIA NON JUDICIAL

रु.  
25000

पच्चीस हजार रुपये

Rs.  
25000

TWENTY FIVE THOUSAND RUPEES

भारत



INDIA

उत्तर प्रदेश UTTAR PRADESH

H 791948

उत्तर प्रदेश

कार्यालय मुख्य कोषाधिकारी  
मुरादाबाद

मुख्य कोषाधिकारी  
मुरादाबाद-1400

कोषागार-1407

16 APR 2024

M  
3  
भूमि का प्रकार  
गाटा सं०  
क्षेत्रफल  
ग्राम/मोहल्ला  
परगना  
तहसील  
जनपद

विक्रय-विलेख

— कृषि  
— 675  
— 0.4402 (Rounded Off 0.4408) हेठ 4/5 भाग  
— मंगपुरा  
— मुरादाबाद।  
— मुरादाबाद।  
— मुरादाबाद।

सम्पत्ति प्रभारी  
मुरादाबाद विकास प्राधिकरण 105  
मुरादाबाद

भारतीय गैर न्यायिक INDIA NON JUDICIAL

रु.  
25000

पच्चीस हजार रुपये

Rs.  
25000

TWENTY FIVE THOUSAND RUPEES

INDIA

उत्तर प्रदेश UTTAR PRADESH

H 791949

H 791949

उत्तर प्रदेश  
मुख्य कोषाधिकारी  
मुरादाबाद

M B D

मुख्य कोषाधिकारी  
मुरादाबाद-1400

पंजीकरण-1400

16 APR 2024

विक्रय-विलेख

भूमि का प्रकार	-	कृषि
गाटा सं०	-	675
क्षेत्रफल	-	0.4402 (Rounded Off 0.4408) हे० 4/5 भाग
ग्राम/मोहल्ला	-	मंगुपुरा
परगना	-	मुरादाबाद।
सहसीस	-	मुरादाबाद।
जनपद	-	मुरादाबाद।



सम्यंति प्रभारी  
मुरादाबाद विकास प्राधिकरण  
मुरादाबाद

106

भारतीय गैर न्यायिक INDIA NON JUDICIAL

रु.  
25000

पच्चीस हजार रुपये

Rs.  
25000

TWENTY FIVE THOUSAND RUPEES

INDIA

उत्तर प्रदेश UTTAR PRADESH

H 791950

उत्तर प्रदेश  
कार्यालय मुख्य घोषाधिकारी  
मुरादाबाद  
मुख्य घोषाधिकारी  
मुरादाबाद-1400  
फोन नम्बर-1400

16 APR 2024

विक्रय-विलेख

गुणिका प्रकार	-	कृषि
गादी सं०	-	675
क्षेत्रफल	-	0.4402 (Rounded Off 0.4408) हे० 4/5 भाग
ग्राम/मोहल्ला	-	मंगूपुरा
परगना	-	मुरादाबाद।
तहसील	-	मुरादाबाद।
जनपद	-	मुरादाबाद।



सम्पत्ति प्रभारी  
मुरादाबाद विकास प्राधिकरण  
मुरादाबाद 107

भारतीय गैर न्यायिक INDIA NON JUDICIAL

रु.  
25000

पच्चीस हजार रुपये

भारत



INDIA

Rs.  
25000

TWENTY FIVE THOUSAND RUPEES

उत्तर प्रदेश UTTAR PRADESH

H 791951

उत्तर प्रदेश

मुख्य न्यायाधिकारी  
मुरादाबाद

M  
3

मुख्य न्यायाधिकारी  
मुरादाबाद-1400

मोबा. नं०-14117

16 APR 2024

भूमि का प्रकार  
गाटा सं०  
क्षेत्रफल  
ग्राम/मोहल्ला  
परगना  
तहसील  
जनपद

विक्रय-विलेख

रुपि  
675  
0.4402 (Rounded Off 0.4408) हेठ 4/5 भाग  
मंगपुरा  
मुरादाबाद।  
मुरादाबाद।  
मुरादाबाद।



सम्पत्ति प्रभारी  
मुरादाबाद विकास प्राधिकरण 108  
मुरादाबाद

भारतीय गैर न्यायिक INDIA NON JUDICIAL

रु.  
25000

पच्चीस हजार रुपये



Rs.  
25000

TWENTY FIVE THOUSAND RUPEES

उत्तर प्रदेश UTTAR PRADESH

H 791952

उत्तर प्रदेश  
कार्यालय मुख्य कोषाधिकारी  
मुसदाबाद

M  
S  
D

मुख्य कोषाधिकारी  
मुसदाबाद-1400

कोषागार-1400

16 APR 2024

विक्रय-विलेख

सूचिका प्रकार	-	कृषि
गांवा सं०	-	675
क्षेत्रफल	-	0.4402 (Rounded Off 0.4408) हे० 4/5 भाग
ग्राम/मोहल्ला	-	मंगपुरा
परगना	-	मुसदाबाद।
तहसील	-	मुसदाबाद।
जनपद	-	मुसदाबाद।



*[Handwritten signature]*

*[Handwritten signature]*  
सम्पत्ति प्रभारी  
मुसदाबाद विकास प्राधिकरण 109  
मुसदाबाद

666110

भारतीय गैर न्यायिक INDIA NON JUDICIAL

रु.  
15000

FIFTEEN THOUSAND RUPEES


पन्द्रह हजार रुपये

Rs.  
15000

INDIA

उत्तर प्रदेश UTTAR PRADESH

A 363410



16 APR 2024

भूमि का प्रकार -  
गाटा सं० -  
क्षेत्रफल -  
ग्राम/मोहल्ला -  
परगना -  
राहसील -  
जगमद -

पिछाय-विलेख

शुधि -  
675  
0.4402 (Rounded Off 0.4408) हे० 4/5 भाग  
मंगपुरा  
मुसादाबाद।  
मुसादाबाद।  
मुसादाबाद।



*[Handwritten Signature]*

*[Handwritten Signature]*

सम्पत्ति प्रभारी  
मुसादाबाद विकास प्राधिकरण  
मुसादाबाद



उत्तर प्रदेश UTTAR PRADESH

AL 510319

विक्रय-विलेख

भूमि का प्रकार	-	कूपि
गाटा सं०	-	675
क्षेत्रफल	-	0.4402 (Rounded Off 0.4408) हे० 4/5 भाग
ग्राम/मोहल्ला	-	मंगपुरा
परगना	-	मुरादाबाद।
सहसील	-	मुरादाबाद।
जगपद	-	मुरादाबाद।

सम्पत्ति प्रभारी  
मुरादाबाद विकास प्राधिकरण  
मुरादाबाद



उत्तर प्रदेश UTTAR PRADESH

AL 510320

विक्रय-विलेख

भूमि का प्रकार	-	कृषि
गाटा सं०	-	675
क्षेत्रफल	-	0.4402 (Rounded Off 0.4408) हे० 4/5 भाग
ग्राम/मोहल्ला	-	संगपुरा
परगना	-	मुरादाबाद।
तहसील	-	मुरादाबाद।
जनपद	-	मुरादाबाद।

सम्यंति प्रभारी  
मुरादाबाद विकास प्राधिकरण  
मुरादाबाद



उत्तर प्रदेश UTTAR PRADESH

AL 510321

विक्रय-विलेख

भूमि का प्रकार	-	कृषि
गाटा सं०	-	675
क्षेत्रफल	-	0.4402 (Rounded Off 0.4408) हे० 4/5 भाग
ग्राम/मोहल्ला	-	मंगपुरा
परगना	-	मुरादाबाद।
तहसील	-	मुरादाबाद।
जनपद	-	मुरादाबाद।



*(Signature)*

*(Signature)*  
सम्पत्ति प्रभारी  
मुरादाबाद विकास प्राधिकरण  
मुरादाबाद



उत्तर प्रदेश UTTAR PRADESH

AL 510322

विक्रय-विलेख

भूमि का प्रकार	-	खूँपि
गाटा सं०	-	675
क्षेत्रफल	-	0.4402 (Rounded Off 0.4408) हे० 4/5 भाग
ग्राम/मोहल्ला	-	मंगपुरा
परगना	-	मुरादाबाद।
तहसील	-	मुरादाबाद।
जन्मपद	-	मुरादाबाद।



सत्यंति प्रधारी  
मुरादाबाद विकास प्राधिकरण  
मुरादाबाद



उत्तर प्रदेश UTTAR PRADESH

AL 510323

विक्रय-विलेख

भूमि का प्रकार	-	कृषि
गाटा सं०	-	675
क्षेत्रफल	-	0.4402 (Rounded Off 0.4408) हे० 4/5 भाग
ग्राम/मोहल्ला	-	मंगपुरा
परगना	-	मुरादाबाद।
सहसील	-	मुरादाबाद।
जनपद	-	मुरादाबाद।



सम्पत्ति प्रभारी  
मुरादाबाद विकास प्राधिकरण  
मुरादाबाद



उत्तर प्रदेश UTTAR PRADESH

AL 510324

विक्रय-विलेख

भूमि का प्रकार	-	कृषि
गाटा सं०	-	675
क्षेत्रफल	-	0.4402 (Rounded Off 0.4408) हे० 4/5 भाग
ग्राम/मोहल्ला	-	मंगपुरा
परगना	-	मुरादाबाद।
तहसील	-	मुरादाबाद।
जनपद	-	मुरादाबाद।



  
सच्चिद प्रभारी  
मुरादाबाद विकास प्राधिकरण  
मुरादाबाद



उत्तर प्रदेश UTTAR PRADESH

AL 510325

विक्रय-विलेख

भूमि का प्रकार	-	कृषि
गाटा सं०	-	675
क्षेत्रफल	-	0.4402 (Rounded Off 0.4408) हे० 4/5 भाग
ग्राम/मोहल्ला	-	मंगपुरा
परगना	-	मुसादाबाद।
तहसील	-	मुसादाबाद।
जनपद	-	मुसादाबाद।

रामपति प्रभारी  
मुसादाबाद विकास प्राधिकरण  
मुसादाबाद

भारतीय गैर न्यायिक

भारत INDIA

रु. 500

FIVE HUNDRED  
RUPEES

पाँच सौ रुपये



सत्यमेव जयते

Rs. 500

INDIA NON JUDICIAL



16 APR 2024

उत्तर प्रदेश UTTAR PRADESH

AL 510326

विक्रय-विलेख

भूमि का प्रकार -  
गाटा सं० -  
क्षेत्रफल -  
ग्राम/मोहल्ला -  
परगना -  
तहसील -  
जनपद -

फूँपि  
675  
0.4402 (Rounded Off 0.4408) हे० 4/5 भाग  
मंगूपुरा  
मुरादाबाद।  
मुरादाबाद।  
मुरादाबाद।



सम्पत्ति प्रभारी  
मुरादाबाद विकास प्राधिकरण  
मुरादाबाद




उत्तर प्रदेश UTTAR PRADESH

AL 510327

विक्रय-विलेख

भूमि का प्रकार	-	कृषि
गाटा सं०	-	675
क्षेत्रफल	-	0.4402 (Rounded Off 0.4408) हे० 4/5 भाग
ग्राम/मोहल्ला	-	मंगूपुरा
परगना	-	मुरादाबाद।
तहसील	-	मुरादाबाद।
जनपद	-	मुरादाबाद।

  
सम्पत्ति प्रभारी  
मुरादाबाद विकास प्राधिकरण  
मुरादाबाद



उत्तर प्रदेश UTTAR PRADESH

AL 510285

विक्रय-विलेख

भूमि का प्रकार	-	कृषि
गाटा सं०	-	575
क्षेत्रफल	-	0.4402 (Rounded Off 0.4408) हे० 4/5 भाग
ग्राम/मोहल्ला	-	मंगपुरा
परगना	-	मुरादाबाद।
तहसील	-	मुरादाबाद।
जनपद	-	मुरादाबाद।



सम्पत्ति प्रभारी  
मुरादाबाद विकास प्राधिकरण  
मुरादाबाद



उत्तर प्रदेश UTTAR PRADESH

AL 510286

विक्रय-विलेख

भूमि का प्रकार	-	कृषि
गाटा सं०	-	675
क्षेत्रफल	-	0.4402 (Rounded Off 0.4408) हे० 4/5 भाग
ग्राम/मोहल्ला	-	मंगपुरा
परगना	-	मुरादाबाद।
तहसील	-	मुरादाबाद।
जनपद	-	मुरादाबाद।

सम्पत्ति प्रभारी  
मुरादाबाद विकास प्राधिकरण  
मुरादाबाद



उत्तर प्रदेश UTTAR PRADESH

AL 510287

विक्रय-विलेख

भूमि का प्रकार	-	कृषि
गाटा सं०	-	675
क्षेत्रफल	-	0.4402 (Rounded Off 0.4408) हे० 4/5 भाग
ग्राम/मोहल्ला	-	मंगपुरा
परगना	-	मुरादाबाद।
तहसील	-	मुरादाबाद।
जनपद	-	मुरादाबाद।



सम्पत्ति प्रभारी  
मुरादाबाद विकास प्राधिकरण  
मुरादाबाद



उत्तर प्रदेश UTTAR PRADESH

AL 510288

विक्रय-विलेख

भूमि का प्रकार	-	कृषि
गांटा सं०	-	675
क्षेत्रफल	-	0.4402 (Rounded Off 0.4408) हे० 4/5 भाग
ग्राम/मोहल्ला	-	मंगपुरा
परगना	-	मुरादाबाद।
तहसील	-	मुरादाबाद।
जनपद	-	मुरादाबाद।



सम्पत्ति प्रभारी  
मुरादाबाद विकास प्राधिकरण  
मुरादाबाद




उत्तर प्रदेश UTTAR PRADESH

AL 510289

विक्रय-विलेख

भूमि का प्रकार	-	कृषि
गाटा सं०	-	675
क्षेत्रफल	-	0.4402 (Rounded Off 0.4408) हे० 4/5 भाग
ग्राम/मोहल्ला	-	मंगपुरा
परगना	-	मुरादाबाद।
तहसील	-	मुरादाबाद।
जनपद	-	मुरादाबाद।

  
सम्पत्ति प्रभारी  
मुरादाबाद विकास प्राधिकरण  
मुरादाबाद



उत्तर प्रदेश UTTAR PRADESH

AL 510290

विक्रय-विलेख

भूमि का प्रकार	-	कृषि
गाटा सं०	-	675
क्षेत्रफल	-	0.4402 (Rounded Off 0.4408) हे० 4/5 भाग
ग्राम/मोहल्ला	-	मंगपुरा
परगना	-	मुरादाबाद।
तहसील	-	मुरादाबाद।
जनपद	-	मुरादाबाद।



सत्यनि प्रधारी  
मुरादाबाद विकास प्राधिकरण  
मुरादाबाद



उत्तर प्रदेश UTTAR PRADESH

AL 510291

विक्रय-विलेख

भूमि का प्रकार	-	कृषि
गाटा सं०	-	675
क्षेत्रफल	-	0.4402 (Rounded Off 0.4408) हे० 4/5 भाग
ग्राम/मोहल्ला	-	मंगपुरा
परगना	-	मुरादाबाद।
तहसील	-	मुरादाबाद।
जनपद	-	मुरादाबाद।

सम्पत्ति प्रभारी  
मुरादाबाद विकास प्राधिकरण  
मुरादाबाद



उत्तर प्रदेश UTTAR PRADESH

GR 217567

विक्रय-विलेख

भूमि का प्रकार	-	कृषि
गाटा सं०	-	675
क्षेत्रफल	-	0.4402 (Rounded Off 0.4408) हे० 4/5 भाग
ग्राम/मोहल्ला	-	मंगपुरा
परगना	-	मुरादाबाद।
तहसील	-	मुरादाबाद।
जनपद	-	मुरादाबाद।



सम्पत्ति प्रभारी  
मुरादाबाद विकास प्राधिकरण  
मुरादाबाद



उत्तर प्रदेश UTTAR PRADESH

GR 217568

विक्रय-विलेख

भूमि का प्रकार	-	रूपि
गाटा सं०	-	675
क्षेत्रफल	-	0.4402 (Rounded Off 0.4408) हे० 4/5 भाग
ग्राम/मोहल्ला	-	मंगपुरा
परगना	-	मुरादाबाद।
तहसील	-	मुरादाबाद।
जमपद	-	मुरादाबाद।



सम्पत्ति प्रभारी  
मुरादाबाद विकास प्राधिकरण  
मुरादाबाद



उत्तर प्रदेश UTTAR PRADESH

GR 217569

विक्रय-विलेख

भूमि का प्रकार	-	कृषि
गाटा सं०	-	675
क्षेत्रफल	-	0.4402 (Rounded Off 0.4408) हे० 4/5 भाग
ग्राम/मोहल्ला	-	मंगपुरा
परगना	-	मुरादाबाद।
तहसील	-	मुरादाबाद।
जनपद	-	मुरादाबाद।



सम्पत्ति प्रधारी  
मुरादाबाद विकास प्राधिकरण  
मुरादाबाद ✓



उत्तर प्रदेश UTTAR PRADESH

GR 217570

विक्रय-विलेख

भूमि का प्रकार	-	कृषि
गाटा सं०	-	675
क्षेत्रफल	-	0.4402 (Rounded Off 0.4408) हे० 4/5 भाग
ग्राम/मोहल्ला	-	मंगपुरा
परगना	-	मुरादाबाद।
तहसील	-	मुरादाबाद।
जनपद	-	मुरादाबाद।



सम्पत्ति प्रभारी  
मुरादाबाद विकास प्राधिकरण  
मुरादाबाद



उत्तर प्रदेश UTTAR PRADESH

GR 217571

विक्रय-विलेख

भूमि का प्रकार	-	कृषि
गाटा सं०	-	675
क्षेत्रफल	-	0.4402 (Rounded Off 0.4408) हे० 4/5 भाग-
ग्राम/मोहल्ला	-	मंगपुरा
परगना	-	मुरादाबाद।
तहसील	-	मुरादाबाद।
जनपद	-	मुरादाबाद।



सम्पत्ति प्रभारी  
मुरादाबाद विकास प्राधिकरण  
मुरादाबाद



उत्तर प्रदेश UTTAR PRADESH

GR 217573

विषय-विवरण

भूमि का प्रकार	-	क्षुधि
गाटा सं०	-	675
क्षेत्रफल	-	0.4402 (Rounded Off 0.4408) हेठ 4/5 भाग
ग्राम/मोहल्ला	-	संगपुर
परगना	-	मुरादाबाद ।
तहसील	-	मुरादाबाद ।
जनपद	-	मुरादाबाद ।

सम्पत्ति धरारी  
मुरादाबाद विकास प्राधिकरण  
मुरादाबाद



उत्तर प्रदेश UTTAR PRADESH

GR 217574

विक्रय-विलेख

भूमि का प्रकार	-	कृषि
गाटा सं०	-	675
क्षेत्रफल	-	0.4402 (Rounded Off 0.4408) हे० 4/5 भाग
ग्राम/मोहल्ला	-	मंगपुरा
परगना	-	मुरादाबाद।
तहसील	-	मुरादाबाद।
जनपद	-	मुरादाबाद।



सम्पत्ति प्रभारी  
मुरादाबाद विकास प्राधिकरण  
मुरादाबाद



उत्तर प्रदेश UTTAR PRADESH

GR 217575

विक्रय-विलेख

भूमि का प्रकार	-	कृषि
गाटा सं०	-	675
क्षेत्रफल	-	0.4402 (Rounded Off 0.4408) हे० 4/5 भाग
ग्राम/मोहल्ला	-	मंगपुरा
परगना	-	मुरादाबाद।
तहसील	-	मुरादाबाद।
जनपद	-	मुरादाबाद।

सम्यंत्त प्रभारी  
मुरादाबाद विकास प्राधिकरण  
मुरादाबाद



उत्तर प्रदेश UTTAR PRADESH

GR 217576

विक्रय-विलेख

भूमि का प्रकार	-	वृषि
गाटा सं०	-	675
क्षेत्रफल	-	0.4402 (Rounded Off 0.4408) हे० 4/5 भाग
ग्राम/मोहल्ला	-	मंगूपुरा
परगना	-	मुरादाबाद।
तहसील	-	मुरादाबाद।
जनपद	-	मुरादाबाद।



  
सम्पत्ति प्रभारी  
मुरादाबाद विकास प्राधिकरण  
मुरादाबाद



उत्तर प्रदेश UTTAR PRADESH

GR 217577

विक्रय-विलेख

भूमि का प्रकार	—	कृषि
गाटा सं०	—	675
क्षेत्रफल	—	0.4402 (Rounded Off 0.4408) हे० 4/5 भाग
ग्राम/मोहल्ला	—	मंगपुरा
परगना	—	मुरादाबाद।
तहसील	—	मुरादाबाद।
जनापद	—	मुरादाबाद।



*[Handwritten signature]*

*[Handwritten signature]*

सम्पत्ति प्रबारी  
मुरादाबाद विकास प्राधिकरण  
मुरादाबाद



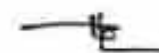
उत्तर प्रदेश UTTAR PRADESH

GR 217579

विक्रय-विलेख

भूमि का प्रकार	-	कृषि
गाटा सं०	-	675
क्षेत्रफल	-	0.4402 (Rounded Off 0.4408) हे० 4/5 भाग
ग्राम/मोहल्ला	-	मंगपुरा
परगना	-	मुरादाबाद।
तहसील	-	मुरादाबाद।
जनपद	-	मुरादाबाद।



  
राम्यति प्रधारी  
मुरादाबाद विकास प्राधिकरण  
मुरादाबाद



उत्तर प्रदेश UTTAR PRADESH

GR 217580

विक्रय-विलेख

भूमि का प्रकार	-	कृषि
गाटा सं०	-	675
क्षेत्रफल	-	0.4402 (Rounded Off 0.4408) हे० 4/5 भाग
ग्राम/मोहल्ला	-	भंगूपुरा
परगना	-	मुगदाबाद।
तहसील	-	मुगदाबाद।
जनपद	-	मुगदाबाद।



सम्पत्ति प्रभारी  
मुगदाबाद विकास प्राधिकरण  
मुगदाबाद

22465781-

भारतीय गैर न्यायिक

दस  
रुपये

₹.10



TEN  
RUPEES

Rs.10

INDIA NON JUDICIAL

92AE 964009

उत्तर प्रदेश UTTAR PRADESH

विक्रय-विलेख

भूमि का प्रकार	-	कृषि
गाटा सं०	-	675
क्षेत्रफल	-	0.4402 (Rounded Off 0.4408) हे० 4/5 भाग
ग्राम/मोहल्ला	-	मंगपुरा
परगना	-	मुरादाबाद।
तहसील	-	मुरादाबाद।
जनपद	-	मुरादाबाद।



सम्पत्ति प्रभारी  
मुरादाबाद विकास प्राधिकरण  
मुरादाबाद



उत्तर प्रदेश UTTAR PRADESH

92AE 964010

विक्रय-विलेख

भूमि का प्रकार	-	कृषि
गाटा सं०	-	675
क्षेत्रफल	-	0.4402 (Rounded Off 0.4408) हे० 4/5 भाग
ग्राम/मोहल्ला	-	मंगपुरा
परगना	-	मुरादाबाद।
तहसील	-	मुरादाबाद।
जनपद	-	मुरादाबाद।

सम्पत्ति प्रभारी  
 मुरादाबाद विकास प्राधिकरण  
 मुरादाबाद

भारतीय गैर न्यायिक

दस  
रुपये  
रु. 10

TEN  
RUPEES

Rs. 10

INDIA NON JUDICIAL


92AE 964011

उत्तर प्रदेश UTTAR PRADESH

विक्रय-विलेख

भूमि का प्रकार	-	फूमि
गाटा सं०	-	675
क्षेत्रफल	-	0.4402 (Rounded Off 0.4408) हे० 4/5 भाग
ग्राम/मोहल्ला	-	मंगपुरा
परगना	-	मुरादाबाद।
तहसील	-	मुरादाबाद।
जनपद	-	मुरादाबाद।



  
सम्पत्ति प्रभारी  
मुरादाबाद विकास प्राधिकरण  
मुरादाबाद

भारतीय गैर न्यायिक

दस  
रुपये  
रु. 10



TEN  
RUPEES  
Rs. 10

INDIA NON JUDICIAL

92AE 964031

उत्तर प्रदेश UTTAR PRADESH

विक्रय-विलेख

भूमि का प्रकार -  
गाटा सं० -  
क्षेत्रफल -  
ग्राम/मोहल्ला -  
परगना -  
तहसील -  
जनपद -

कृषि  
675  
0.4402 (Rounded Off 0.4408) हे० 4/5 भाग  
मंगपुरा  
मुरादाबाद।  
मुरादाबाद।  
मुरादाबाद।



सम्पत्ति प्रभारी  
मुरादाबाद विकास प्राधिकरण  
मुरादाबाद




उत्तर प्रदेश UTTAR PRADESH

92AE 964032

विक्रय-विलेख

भूमि का प्रकार	-	कृषि
गाटा सं०	-	675
क्षेत्रफल	-	0.4402 (Rounded Off 0.4408) हे० 4/5 भाग
ग्राम/मोहल्ला	-	मंगपुरा
परगना	-	मुरादाबाद।
तहसील	-	मुरादाबाद।
जानपद	-	मुरादाबाद।

  
सम्पत्ति प्रभारी  
मुरादाबाद विकास प्राधिकरण  
मुरादाबाद



उत्तर प्रदेश UTTAR PRADESH

92AE 964033

विक्रय-विलेख

भूमि का प्रकार -  
गाटा सं० -  
क्षेत्रफल -  
ग्राम/मोहल्ला -  
परगना -  
तहसील -  
जनपद -

कृषि  
675  
0.4402 (Rounded Off 0.4408) हे० 4/5 भाग  
मंगपुरा  
मुरादाबाद।  
मुरादाबाद।  
मुरादाबाद।



सम्पत्ति प्रभारी  
मुरादाबाद विकास प्राधिकरण  
मुरादाबाद



उत्तर प्रदेश UTTAR PRADESH

92AE 964034

विक्रय-विलेख

भूमि का प्रकार	-	एकड़
गाटा सं०	-	675
क्षेत्रफल	-	0.4402 (Rounded Off 0.4408) हे० 4/5 भाग
ग्राम/मोहल्ला	-	मंगपुरा
परगना	-	मुरादाबाद।
तहसील	-	मुरादाबाद।
जनपद	-	मुरादाबाद।



  
सम्पत्ति प्रभारी  
मुरादाबाद विकास प्राधिकरण  
मुरादाबाद



उत्तर प्रदेश UTTAR PRADESH

92AE 964035

विक्रय-विलेख

भूमि का प्रकार	-	कृषि
गाटा सं०	-	675
क्षेत्रफल	-	0.4402 (Rounded Off 0.4408) हे० 4/5 भाग
ग्राम/मोहल्ला	-	मंगपुरा
परगना	-	मुरादाबाद।
तहसील	-	मुरादाबाद।
जनपद	-	मुरादाबाद।



*[Handwritten signature]*

*[Handwritten signature]*  
 संपत्ति प्रभारी  
 मुरादाबाद विकास प्राधिकरण  
 मुरादाबाद

# भारतीय गैर न्यायिक

दस  
रुपये

रु.10



TEN  
RUPEES

Rs.10

INDIA NON JUDICIAL

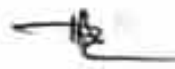
92AE 964036

उत्तर प्रदेश UTTAR PRADESH

## विक्रय-विलेख

भूमि का प्रकार	-	कृषि
गाटा सं०	-	675
क्षेत्रफल	-	0.4402 (Rounded Off 0.4408) हे० 4/5 भाग
ग्राम/मोहल्ला	-	मंगपुरा
परगना	-	मुरादाबाद।
तहसील	-	मुरादाबाद।
जनपद	-	मुरादाबाद।



  
सम्पत्ति प्रभारी  
मुरादाबाद विकास प्राधिकरण  
मुरादाबाद

भारतीय गैर न्यायिक

दस  
रुपये

₹.10



TEN  
RUPEES

Rs.10

INDIA NON JUDICIAL

उत्तर प्रदेश UTTAR PRADESH

92AE 964037

विक्रय-विलेख

भूमि का प्रकार	-	कृषि
गाटा सं०	-	675
क्षेत्रफल	-	0.4402 (Rounded Off 0.4408) हे० 4/5 भाग
ग्राम/मोहल्ला	-	मंगपुरा
परगना	-	मुरादाबाद।
तहसील	-	मुरादाबाद।
जनपद	-	मुरादाबाद।



सम्पत्ति प्रभारी  
मुरादाबाद विकास प्राधिकरण  
मुरादाबाद

16 APR 2024

अंज दिनांक \_\_\_\_\_ को एक कित्तु।  
नगराशि 10- कुल धनराशि 2500000 -  
श्री \_\_\_\_\_ Moradabad Development Authority  
को कोषागार मुरादाबाद से धिक्कत Moradabad

आवेदन सं०: 202400719015577

मुख्य सौमद्रिया  
कोषागार मुरादा

16 APR 2024

विक्रय पत्र

वही सं०: 1

रजिस्ट्रेशन सं०: 5544

वर्ष: 2024

प्रतिफल- 39221820 स्टाम्प शुल्क- 2749320 बाजारी मूल्य - 39276000 पंजीकरण शुल्क - 392760 प्रतिनिधिकरण शुल्क - 640 योग : 393400

श्री मुरादाबाद विकास प्रधिकरण द्वारा  
राजीव रतन प्रताप सिंह अधिकृत पदाधिकारी/ प्रतिनिधि,  
पुत्र श्री राजेन्द्र सिंह  
व्यवसाय : नौकरी  
निवासी: एमडीए मुरादाबाद



श्री, मुरादाबाद विकास प्रधिकरण द्वारा

राजीव रतन प्रताप सिंह अधिकृत  
पदाधिकारी/ प्रतिनिधि

ने यह लेखपत्र इस कार्यालय में दिनांक 26/04/2024  
एवं 04:47:01 PM बजे  
निबंधन हेतु पेश किया।

रजिस्ट्रीकरण अधिकारी के हस्ताक्षर

आर० डी० राम  
उप निबंधक : सदर द्वितीय  
मुरादाबाद  
26/04/2024

श्रीता रानी सदर द्वितीय  
निबंधक तिथिक  
26/04/2024



मुरादाबाद विकास प्रधिकरण  
कोषागार मुरादाबाद

# भारतीय गैर न्यायिक



INDIA NON JUDICIAL

उत्तर प्रदेश UTTAR PRADESH

92AE 964038

## विक्रय-विलेख

भूमि का प्रकार	-	कृषि
गाटा सं०	-	675
क्षेत्रफल	-	0.4402 (Rounded Off 0.4408) हे० 4/5 भाग
ग्राम/मोहल्ला	-	मंगपुरा
परगना	-	मुरादाबाद।
तहसील	-	मुरादाबाद।
जनपद	-	मुरादाबाद।

सम्पत्ति प्रभारी  
मुरादाबाद विकास प्राधिकरण  
मुरादाबाद

16 APR 2024

अंश दिनांक \_\_\_\_\_ को एक किता  
धनराशि 10- फल धनराशि 2500000-  
श्री Moradabad Development Authority  
को कोषागार मुरादाबाद से किर्तव्य

शेता चामा सदर दितीय  
निबंधक लिपिक मुरादाबाद  
26/04/2024

मुख्य/रोसडिया  
कोषागार मुरादाबाद  
16 APR 2024

प्रिंट करे



# भारतीय गैर न्यायिक

दस  
रुपये

₹.10



TEN  
RUPEES

Rs.10

INDIA NON JUDICIAL

उत्तर प्रदेश UTTAR PRADESH

92AE 964039

साक्षी नम्बर 1 -

हस्ताक्षर

नाम श्री सुनील कुमार शर्मा

पदनाम - क्षेत्रीय लेखपाल, ग्राम मंगपुरा, ताहसील व जिला मुरादाबाद।

पिता का नाम - श्री सुरेश कुमार शर्मा



साक्षी नम्बर 2 -

हस्ताक्षर

नाम - श्री सीता राम

पदनाम - लेखपाल, मुरादाबाद विकास प्राधिकरण, मुरादाबाद।

पिता का नाम - श्री गोपाल सिंह



हस्ताक्षर विक्रेता

मुरादाबाद विकास  
समिति प्रभारी  
प्राधिकरण, मुरादाबाद  
मुरादाबाद विकास प्राधिकरण  
मुरादाबाद

हस्ताक्षर क्रेता

16 APR 2024

आज दिनांक \_\_\_\_\_ को एक विल  
धनराशि 10- मुल धनराशि 25,00,000-  
श्री Moradabad Development Authority  
को कोषागार मुरादाबाद से विक्रय किरोल Moradabad

आवेदन सं०: 202400719015577

मुख्य/रोकड़िया  
कोषागार मुरादाबाद

वही सं०: 16 APR 2024 रजिस्ट्रेशन सं०: 5544

वर्ष: 2024

निष्पादन लेखपत्र बाद सुनने व समझने मजबुन व प्राप्त धनराशि रु प्रलेखानुसार उक्त  
विशेषता: ।

श्री मेसर्स सातार ओवरसीज द्वारा प्रोगे के द्वारा हाफिज  
मोहम्मद मुस्लिम, पुत्र श्री कुदरतउल्ला

निवासी: मो० मुफटी टोला तह० जिला मुरादाबाद

व्यवसाय: अन्य

प्रेता: ।



श्री मुरादाबाद विकास प्रधिकरण के द्वारा राजीव रतन प्रताप  
सिंह, पुत्र श्री राजेन्द्र सिंह

निवासी: एमटीए मुरादाबाद

व्यवसाय: नौकरी




ने निष्पादन स्वीकार किया । जिनकी पहचान  
पहचानकर्ता: ।

श्री सुनील कुमार शर्मा, पुत्र श्री सुरेश कुमार शर्मा

निवासी: मंगपुरा तह० जिला मुरादाबाद

व्यवसाय: अन्य

पहचानकर्ता: 2



श्री सीताराम, पुत्र श्री गोपाल सिंह

निवासी: लेखपाल मुरादाबाद विकास प्रधिकरण मुरादाबाद

व्यवसाय: अन्य

ने की । प्रत्यक्ष-भद्र साक्षियों के निशान अंगूठे नियमानुसार  
लिपिबद्ध है ।

दिष्पणी:



रजिस्ट्रीकरण अधिकारी के हस्ताक्षर

आर० डी० राम  
उप निबंधक : सदर द्वितीय  
मुरादाबाद  
26/04/2024

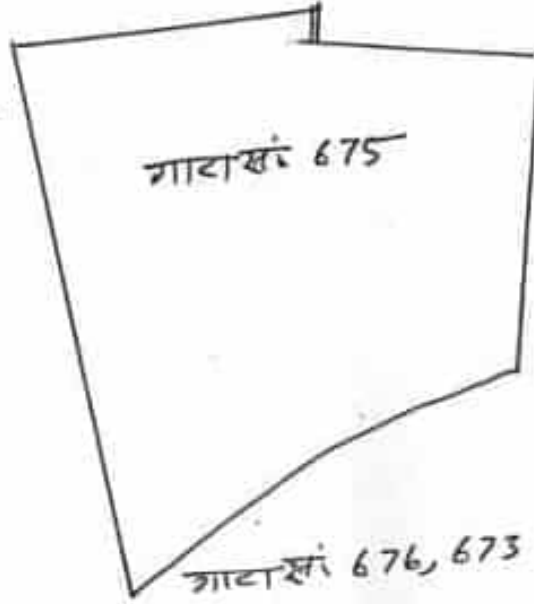
नजरी नक्शा

ग्राम-मंगूपुरा तहसील व जिला मुरादाबाद स्थित गाटा सं०-675 कुल रकबा 0.5503 (Rounded off 0.5510) हैक्टे० में से 4/5 भाग 0.4402 (Rounded off 0.4408) हैक्टे०



गाटा सं० 653, 674 (क्षममार्गी), 673

गाटा सं०  
653  
678  
677




गाटा सं०  
673

गाटा सं० 676, 673

  
(सीताराम)  
लेखपाल,  
मु०वि०प्रा०, मुरादाबाद

  
(महमूद हसन)  
लेखपाल,  
मु०वि०प्रा०, मुरादाबाद

  
(राजपाल सिंह)  
लेखपाल  
मु०वि०प्रा०, मुरादाबाद

  
(विरेंद्र सिंह)  
राजस्व निरीक्षक,  
मु०वि०प्रा०, मुरादाबाद



  
सम्पात्ति प्रभारी  
मुरादाबाद विकास प्राधिकरण  
मुरादाबाद

आवेदन सं०: 202400719015577

बही संख्या 1 जिल्द संख्या 15038 के पृष्ठ 27 से 328 तक क्रमांक 5544 पर दिनांक 26/04/2024 को रजिस्ट्रीकृत किया गया।

रजिस्ट्रीकरण अधिकारी के हस्ताक्षर

*Sidham*  
जॉरु डी० राम

उप निबंधक : सदर द्वितीय

मुरादाबाद

26/04/2024

