

कार्यालय उप निबंधक सदर द्वितीय मुरादाबाद जनपद मुरादाबाद

आवेदन संख्या :2202526503082

प्रमाण संख्या :22025265002808

भार मुक्त प्रमाण-पत्र
(रजि० मैनुअल के नियम 328)

श्री. अजय वीर एड पुत्र. एड तहसील मुरादाबाद जिला मुरादाबाद ने निम्नलिखित सम्पत्ति से सम्बन्धित प्रपत्रों/द्वारा प्रस्तुत भार मुदित प्रमाण पत्र हेतु प्राथना पत्र प्रस्तुत किया है।

सम्पत्ति का विवरण: ग्राम/मोहल्ला - मनोहरपुर, वार्ड/परगना- मुरादाबाद, कृषि- मुरादाबाद विकास प्राधिकरण मुरा, कृषि भूमि रकवा- 0.0910 हे व 0.0700 हे, गाटा संख्या 283 व 282

मे एतद्वारा प्रमाणित करता हू कि इंडेक्स सं 02 तथा उससे सम्बन्धित सूची प्रपत्रों की तलाश दिनांक 12/10/2013 से दिनांक 11/10/2025 तक उक्त सम्पत्ति के सम्बन्ध में की गयी जिसमें निम्नलिखित भार पाये गये

कोई भार नहीं पाया गया

दिनांक :13-10-2025

- नोट - 1. इस प्रमाण-पत्र के समस्त विवरण आवेदक द्वारा दिए गए संपत्ति के ब्यौरे के आधार पर दूँटे गए हैं। यदि रजिस्ट्रीकृत लेखपत्र में संपत्ति को आवेदक द्वारा आवेदन में दिये गए वर्णन से किसी दूसरे ढंग से वर्णित किया गया हो तो ऐसे लेखपत्रों से प्राप्त सूचना को प्रमाण पत्र में दर्ज नहीं किया जायेगा।
- वांछित तलाश कार्यालय द्वारा यथासंभव सावधानी के साथ किया गया है, और विभाग प्रमाणपत्र में शामिल सूचना के लिए उत्तरदायी नहीं होगा।
- इस प्रमाण-पत्र में उन लेखपत्रों से सम्बंधित सूचना शामिल नहीं है जो प्रस्तुत हो चुके हैं, परन्तु जिनका आज की तारीख तक रजिस्ट्रीकरण नहीं हुआ है।
- यह प्रमाण-पत्र किसी संपत्ति के स्वत्व का प्रमाण नहीं है।
- 'प्रथम पक्ष' से तात्पर्य बंधक कर्ता से है और 'द्वितीय पक्ष' से तात्पर्य बन्धकी से है।

तलाशकर्ता एवं प्रमाण पत्र बनाने वाले निबन्धन लिपिक: **अपूर्व सक्सेना।**
मिलान करने वाले निबन्धन लिपिक: **अपूर्व सक्सेना।**

Digitally signed by
RAM DULARE RAM

उप निबंधक सदर द्वितीय
मुरादाबाद

उद्धरण खतौनी

उद्धरण क्रमांक : 11518802/2510502

32

ग्राम क्रमांक : 115188 ग्राम का नाम (परगना) : मनोहरपुर(मुरादाबाद) तहसील : मुरादाबाद जनपद : मुरादाबाद फसली वर्ष : 1429-1434 (01 जुलाई, 2021 से 30 जून, 2027) भाग : 1 (1)खाता संख्या : 00352

शर्त : 1-क / भूमि जो संक्रमणीय भूमिधरो के अधिकार में हो।

खातेदार का विवरण		खातेदारी प्रारम्भ होने का विवरण		भूमि का विवरण		खातेदार का अंश		
खसरा/गाटा संख्या	(2) नाम/पिता-पति-संरक्षक-प्रबंधक का नाम / जाति कोड / आधार नं० (अन्तिम चार अंक) अथवा पैन नं० (6-9 स्थान के अंक) / पता / जन्मतिथि (अवयस्क हेतु)	(3) न्यायालय का नाम / कम्प्यूटरीकृत वाद संख्या अथवा आदेश संख्या / आदेश का दिनांक / जोत का आधार	(4) वर्ष	(5) गाटा (यूनीक कोड)	(6) गाटे का कुल क्षेत्रफल (हे.)	(7) हिस्से में	(8) क्षेत्रफल में (हे.)	(9) खातेदार द्वारा देय भू-राजस्व
283	1) मुरादाबाद विकास प्राधिकरण मुरादाबाद / एम०डी०ए० / मुरादाबाद	1) अन्य / 290 / 10-09-2024 / दुरस्ती (संशोधन से) 2) राजस्व न्यायालय (नायब तहसीलदार) / T202413540116505 / 24-10-2024 / विक्रय	च०1411फ	283(1151880283000012)	0.0910	1)-	1) 0.0910	0.29
							0.0910	

कुल गाटा : 1 कुल क्षेत्रफल - 0.0910 (हेक्टर) कुल भू-राजस्व - 0.29 रुपये कुल अंश का क्षेत्रफल - (0.0910) (हेक्टर)

नामान्तरण / परिवर्तन का विवरण		खारिज किया गया			दर्ज किया गया		
(10) न्यायालय का नाम / कम्प्यूटरीकृत वाद संख्या अथवा आदेश संख्या / आदेश का दिनांक / नामान्तरण का आधार / डिजिटल हस्ताक्षर नाम / डिजिटल हस्ताक्षर दिनांक	(11) नाम / पिता-पति-संरक्षक-प्रबंधक का नाम / जाति कोड / आधार नं० (अन्तिम चार अंक) अथवा पैन नं० (6-9 स्थान के अंक) / पता / जन्मतिथि (अवयस्क हेतु)	(12) गाटे का खसरा नम्बर / यूनीक कोड	(13) क्षेत्रफल (हे.)	(14) नाम / पिता-पति-संरक्षक-प्रबंधक का नाम / जाति कोड / आधार नं० (अन्तिम चार अंक) अथवा पैन नं० (6-9 स्थान के अंक) / पता / जन्मतिथि (अवयस्क हेतु)	(15) गाटे का खसरा नम्बर / यूनीक कोड	(16) क्षेत्रफल (हे.)	



10-09-2024 / दुरसी, संशोधन से) /
 SINGH RAWAT / 10-09-2024
 राजस्व न्यायालय (नायब तहसीलदार) /
 202413540118805 / 24-10-2024 / विक्रय / RAM
 SINGH RAWAT / 28-10-2024

1.1) नई दिल्ली द्वारा अपने मुख्तार / . / . (शेष क्षेत्रफल : 0.0000)	283(1151880283000012)	1.1) 1.1) मै० सालार डवलपर्स प्रा०लि०अलमुर्तजा	283(1151880283000012)	1.1)
1.2) आम.मौ०हारून / मौ०इदरीस / नि.किसरोल तकिया बुद्धा शाह शहर मुरादाबाद (शेष क्षेत्रफल : 0.0000)		1.2) 1.2) अपार्टमेन्ट जामिया नगर औ०नई दि० द्वारा मुख्तार आममौहम्मद हारून / मौ० इदरीस / नि० मौ० किसरोल तकिया बुद्धाशाह, मुरादाबाद		0.0910 2.1) 0.0910
1.3) अलूफलाह जामियानगर ओखला / . / . (शेष क्षेत्रफल : 0.0000)		1.3) 2.1) मुरादाबाद विकास प्राधिकरण मुरादाबाद / एम०डी०ए० / मुरादाबाद		
1.4) मैसर्स सालार डवलपर्स / . / . (शेष क्षेत्रफल : 0.0000)		1.4) 1.7)		
1.5) विलिडंग न.274वी निकट / . / . (शेष क्षेत्रफल : 0.0000)		1.5) 2.1)		
1.6) प्रा०लि०अलमुर्तजा अपार्टमेन्ट / . / . (शेष क्षेत्रफल : 0.0000)		1.6) 0.0910		
1.7) तीसरीमजिल फ्लैट न.301 / . / . (शेष क्षेत्रफल : 0.0000)		1.7)		
2.1) मै० सालार डवलपर्स प्रा०लि०अलमुर्तजा अपार्टमेन्ट जा / मौ० इदरीस / नि० मौ० किसरोल तकिया		2.1)		

बुद्धाशाह, मुरादाबाद
(शेष क्षेत्रफल : 0.0000)

(17) भूमि के सम्बन्ध में विचाराधीन राजस्व वाद/वादों की कम्प्यूटरीकृत संख्या :

(18) बंधक/बंधक-मुक्त होने की स्थिति

(18.1) बंधक होने की स्थिति (संस्था अथवा बैंक का नाम/कोड/बंधक का दिनांक/धनराशि/आवेदन संख्या/खातेदार(पिता-पति-संरक्षक)) :

(18.2) बंधक-मुक्त होने की स्थिति (संस्था अथवा बैंक का नाम/कोड/बंधक-मुक्त का दिनांक/धनराशि/आवेदन संख्या/खातेदार(पिता-पति-संरक्षक)) :

(19) अभ्युक्ति :

पूर्व आदेशों का विवरण

Data Digitally Signed by: RAM SINGH RAWAT (REGISTRAR
KANOONGO)

दिनांक/समय/स्थान: 13-10-2025 05:18:20 तहसील : मुरादाबाद

यह उद्घरण खतौनी इलेक्ट्रॉनिक डिजीटल सिस्टम द्वारा तैयार की गयी है तथा डाटा डिजीटल हस्ताक्षर द्वारा हस्ताक्षरित है।

मुद्रित कर्ता : TUSHAR BHATNAGAR तहसील : मुरादाबाद

मुद्रित दिनांक एवं समय: 13-10-2025 05:18:20

Not Applicable For Online Prints उपरोक्त उद्घरण खतौनी का वेरीफिकेशन
<https://upbhulekh.gov.in> Website पर जाकर अथवा QR Code Scan करके किया
जा सकता है।



10131/24

भारतीय गैर न्यायिक INDIA NON JUDICIAL

रु. 15000

FIFTEEN THOUSAND RUPEES

पन्द्रह हजार रुपये

Rs. 15000



उत्तर प्रदेश UTTAR PRADESH

A 363847



:- बयनामा :-

मुरादाबाद विकास प्राधिकरण द्वारा किसानों/भू-स्वामियों से आपसी सहमति/समझौते से भूमि क्रय हेतु विक्रय विलेख:-

05 JUN 2024

- जिलाधिकारी द्वारा निर्धारित सर्किल दर सूची के पृष्ठ सं० 42 कोड सं० 1025 कॉलम सं० 07 पर अंकित दर जिलाधिकारी की अध्यक्षता में गठित समिति द्वारा निर्धारित दर सर्किल रेट का 03 गुना - रु०-451 लाख (प्रति हे०)
- विक्रय हेतु प्रस्तावित भूमि का मूल्य - रु०-1353 (प्रति हे०)
- विक्रय मूल्य (भूमि + परिसम्पत्ति का मूल्य) - रु०-1353 (प्रति हे०)
- स्टाम्प शुल्क - रु०-1353 (प्रति हे०)
- निबन्धन शुल्क - रु०-8,61,910/-
- रु०-1,23,130/-

विक्रय-विलेख

भूमि का प्रकार -
गाटा सं० -
क्षेत्रफल -
ग्राम/मोहल्ला -
परगना -
तहसील -
जनपद -

कृषि
283
0.0910 हे०
मनोहरपुर
मुरादाबाद।
मुरादाबाद।
मुरादाबाद।



सम्पत्ति प्रभारी
मुरादाबाद विकास प्राधिकरण
मुरादाबाद





उत्तर प्रदेश UTTAR PRADESH

A 363848

उत्तर प्रदेश

कार्यालय मुख्य कोषाधिकारी
मुरादाबाद

मुख्य कोषाधिकारी
मुरादाबाद-140002

कोषागार-1400

M
B
D.

विक्रेता का विवरण (प्रथम पक्ष):-

क्र	विक्रेता का नाम	पिता/पति का नाम	निवासी	आधार कार्ड संख्या	पैन कार्ड संख्या	मोबाइल नं०
1	मैसर्स सालार डवलपर्स लि०, अल मुर्तजा अपार्टमेंट तीसरी मंजिल फ्लैट नं० 301, विल्डिंग नं० 274वीं, निकट अलफलाह जमिनियों नगर ओखला नई दिल्ली द्वारा व गिान डायरेक्टर गौहम्मद मुस्लिम एवं गौहम्मद मोगीन साहेल	कुदरतउल्ला गौहम्मद मुस्लिम	मुफ्ती टोला, अशरफी हाउस, मुरादाबाद, उ०प्र०।	950103978825 507704803339	AAMCS4737P	9927971786 9760793023

05 JUN 2026



सम्पत्ति प्रभारी
मुरादाबाद विकास प्राधिकरण
मुरादाबाद



उत्तर प्रदेश UTTAR PRADESH

A 363849

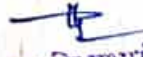



05 JUN 2024

क्रेता का विवरण (द्वितीय पक्ष):-

मुरादाबाद विकास प्राधिकरण, मुरादाबाद।

पैन कार्ड संख्या	:-	AAJFM7731M
द्वारा	:-	राजीव रतन प्रताप सिंह
पदनाम	:-	प्रभारी सम्पत्ति
विभाग	:-	मुरादाबाद विकास प्राधिकरण, मुरादाबाद।
जनपद	:-	मुरादाबाद।
मोबाईल नं०	:-	9711309013
आधार कार्ड सं०	:-	619531182969


सम्पत्ति प्रभारी
मुरादाबाद विकास प्राधिकरण
मुरादाबाद



भारतीय गैर न्यायिक INDIA NON JUDICIAL

रु.
15000

पन्द्रह हजार रुपये



FIFTEEN
THOUSAND RUPEES

Rs.
15000

उत्तर प्रदेश UTTAR PRADESH

A 363850

उत्तर प्रदेश
कार्यालय मुख्य कोषाधिकारी
मुरादाबाद
मुख्य कोषाधिकारी
मुरादाबाद-140001
कोषानार-140001

05 JUN 2021

विक्रीत सम्पत्ति का विवरण

क्र.सं.	प्राप्ति का नाम	पिता/पति का नाम	गाटा संख्या	कुल क्षे० (हे० में)	कुल क्षे० में से विक्रय हेतु प्रस्तावित क्षे०	विक्रय हेतु प्रस्तावित क्षे० में अंश	हिस्से के अनुसार विक्रीत क्षे० (हे० में)	भू-राजस्व
1	2	3	4	5	6	7	8	9
1	मैसर्स सालार डवलपर्स प्रा०लि०, अल मुर्तजा अपार्टमेंट तीसरी मंजिल फा०ट नं० 301, बिल्डिंग नं० 274वीं, निकट अ.फलाह जामियों नगर ओखला नई दिल्ली द्वारा वर्तमान डायरेक्टर मौहम्मद मुस्लिम एवं मौहम्मद गोगीन सोहेल, निवासी- मुपती टोला, अशरफी हाउस, मुरादाबाद, उ०प्र०।	कुदरतउल्ला मौहम्मद मुस्लिम	283	0.0910	0.0910	0.0910	0.0910	रु० 0.29

सम्पत्ति प्रभारी
मुरादाबाद विकास प्राधिकरण
मुरादाबाद

भारतीय गैर न्यायिक INDIA NON JUDICIAL

रु.
15000

FIFTEEN
THOUSAND RUPEES

पन्द्रह हजार रुपये

Rs.
15000



उत्तर प्रदेश UTTAR PRADESH

A 363851



05 JUN 2021

कुल प्रस्तावित क्षेत्रफल 0.0910 हे० में से विक्रीत क्षेत्रफल 0.0910 हे० विक्रेतागण का पूर्ण

सड़क की स्थिति
परिसम्पत्ति

- चकमार्ग पर स्थित है।
- शून्य

विक्रीत सम्पत्ति की चौहद्दी :-

क्रमांक	गाटा संख्या	पूरब	पश्चिम	उत्तर	दक्षिण
1.	283	चकमार्ग एवं गाटा सं० 281 एवं 282	गाटा सं० 287	गाटा सं० 262	गाटा सं० 286



सम्पत्ति प्रभारी
मुर्दाबाद विकास प्राधिकरण
मुर्दाबाद

भारतीय गैर न्यायिक INDIA NON JUDICIAL

रु.
15000

पन्द्रह हजार रुपये



FIFTEEN
THOUSAND RUPEES

Rs.
15000

उत्तर प्रदेश UTTAR PRADESH

A 363852



N.
B
C

विक्रय मूल्य का भुगतान :-

कुल विक्रय मूल्य रू०-1,23,12,300/- (एक करोड़ तेईस लाख बारह हजार तीन सौ रुपये मात्र) में से 1 प्रतिशत टीडीएस की कटौती उपरान्त विक्रेतागण को भुगतान की जाने वाली धनराशि का विवरण:-

05 JUN 2024

क्र 0 स 0	विक्रेतागण का नाम	पिता/पति का नाम	पता	बैंक का नाम	चैक संख्या	चैक का दिनांक	भुगतान राशि
1	मैसर्स सालार डवलर्स प्रा०लि०, अल मुर्तजा अपार्टमेंट तीसरी मंजिल फ्लैट नं० 301, बिल्डिंग नं० 274वीं, निकट अलफलाह जामियाँ नगर ओखला नई दिल्ली द्वारा वर्तमान डायरेक्टर गौहम्मद गुरिलग एवं गौहम्मद गोमीन सोहेल	कुदरतउल्ला गौहम्मद गुरिलग	मुफ्ती टोला, अशरफी हाउस, मुरादाबाद, उ०प्र०।	केनरा बैंक, एम.डी.ए. आफिस शाखा, दिल्ली रोड़, मुरादाबाद	293002	04.06.2024	1,21,89,177 /-



सम्पत्ति प्रभारी
मुरादाबाद विकास प्राधिकरण
मुरादाबाद

भारतीय गैर न्यायिक INDIA NON JUDICIAL

रु.
15000

पन्द्रह हजार रुपये



FIFTEEN
THOUSAND RUPEES

Rs.
15000

उत्तर प्रदेश UTTAR PRADESH

A 363853

उत्तर प्रदेश
कार्यालय मुख्य कोषाधिगरी
मुरादाबाद
मुख्य कोषाधिकारी
मुरादाबाद-1400
कायागार-1400

M B D.

M

134

05 JUN 2021

विक्रीत भूमि विक्रेता को पंजीकृत बयनामा के आधार पर प्राप्त हुई है, जो कार्यालय के सदर मुरादाबाद के बही संख्या-01 जिल्द संख्या 6072 पृष्ठ संख्या 115 से क्रमांक 2152 दिनांक 24.04.2009 को पंजीकृत है। विक्रेतागण अनुसूचित जाति/जनजाति के सदस्य नहीं है। विक्रीत भूमि ना तो किसी को विक्रय अनुबन्ध किया गया है और न ही किसी को हस्तांतरित की गयी है और ना ही किसी बैंक या सरकारी कार्यालय अथवा किसी व्यक्ति को बन्धक की गयी है। विक्रीत भूमि हर प्रकार से रेहन व वय व हिवा, ऋण भार, कुर्की, जमानत, बन्धक, दीवानी या राजस्व वाद आदि से मुक्त है, जिसमें किसी अन्य व्यक्ति की भागीदारी नहीं है और ना ही किसी अन्य के पक्ष में विक्रय बयनामा किया गया है, न ही कोई सरकारी भूमि निहित है। अर्थात् वारन्टी ऑफ टाईटिल प्रथम पक्ष का दायित्व है। उक्त आराजी को विक्रय करने का मुझ विक्रेता को पूर्ण मालिकाना हक हासिल है, जिसमें गाटा संख्या 283 रकबा 0.0910 हे० ग्राम मनोहरपुर सम्पूर्ण भाग विक्रीत की जाती है।

सम्पत्त प्रभारी
मुरादाबाद विकास प्राधिकरण
मुरादाबाद

भारतीय गैर न्यायिक INDIA NON JUDICIAL

रु.
15000

FIFTEEN
THOUSAND RUPEES

पन्द्रह हजार रुपये

Rs.
15000

सत्यमेव जयते

INDIA

उत्तर प्रदेश UTTAR PRADESH

A 363854

उत्तर प्रदेश

कार्यालय मुख्य कोषाधिकारी

मुरादाबाद

मुख्य कोषाधिकारी
मुरादाबाद-1400

कार्यालय-1400

05 JUN 2024

अब जरूरत खुद के उसी किता भूमिधरी आराजी को पूर्ण स्वामित्व एवं अधिकारों व दखली खारिजी सहित पूरे होशो हवास स्वरथ चित से खूब सोच व समझकर बिना किसी दबाव व किसी शख्स के मय सम्पूर्ण अधिकार सहित मुबलिय रू0-1,23,12,300/- (एक करोड़ तेईस लाख बारह हजार तीन सौ रुपये मात्र) जिसके आधे मुबलिय रू0 61,56,150/- (शब्दों में इकसठ लाख छप्पन हजार एक सौ पच्चास रुपये मात्र) होते हैं, वदस्त क्रेता मुरादाबाद विकास प्राधिकरण, मुरादाबाद के पक्ष में वय कामिल व फरोख्त कतई किया यानि एम0डी0ए0 को बेच दिया और कुल जर समन हस्य तफसील जैल क्रेता मजकूर से जरिये चैक वसूल पाकर कब्जा व दखल मालिकाना विक्रीत संक्रमणीय भूमि पर आज की तारीख से बजाये अपने क्रेता मजकूर का कब्जा वाकई बखूफी कर दिया। अब मुझ विक्रेता व वारिसान विक्रेता का कोई हक व दावा विक्रीत आराजी पर नहीं रह गया है व विक्रय धनराशि क्रेता से वाकी ना रहा। विक्रेता विक्रीत भूमि के प्रतिफल के अतिरिक्त अन्य कोई प्रतिकर या लाभ का दावा किसी न्यायालय में प्रस्तुत नहीं करेगा।

सम्पत्ति प्रभारी
मुरादाबाद विकास प्राधिकरण
मुरादाबाद

भारतीय गैर न्यायिक INDIA NON JUDICIAL

रु. 20000

बीस हजार रुपये

TWENTY
THOUSAND RUPEES

Rs. 20000



उत्तर प्रदेश UTTAR PRADESH

C 511945



05 JUN 2024

अगर कोई शख्स दावा करे तो वह बिल्कुल नाजायज होवे और अगर विक्रीत आराजी वयशुदा पूर्ण अथवा उसका कोई अंश क्रेता के स्वामित्व व अधिकारों से निकल जावे या कब्जा ना मिले या अन्य किसी प्रकार से विवादित व भारग्रसित पायी जावे या कोई तथ्य छिपाया गया पाया जावे तो ऐसी तमाम सूरतों में क्रेता को यह अधिकार होगा कि वह कुल विक्रय मूल्य मय हर्जा व खर्चा, विक्रेता व उसके वारिसानों तथा दीगर जायदाद चल व अचल से भू-राजस्व की भांति वसूल कर लेवें, जिसमें विक्रेता को कोई आपत्ति नहीं होगी। उपरोक्त विक्रीत भूमि से सम्बन्धित सारे हक व हकूक तथा स्वत्व, सारे अधिकार, विक्रेता ने क्रेता को अंतरित कर दिये हैं, अब क्रेता उपरोक्त भूमि का दाखिल खारिज सरकारी कागजों में अपने नाम दर्ज करा लेवे। विक्रेता को कोई आपत्ति नहीं होगी।


उपरोक्त भूमि किसी अन्य योजना के अन्तर्गत अधिग्रहीत नहीं है, उक्त भूखण्ड का, जिसका मुरादाबाद विकास प्राधिकरण के पक्ष में विक्रय विलेख निष्पादित किया जाना है, उसका स्वामित्व वर्तमान में विक्रेता में निहित है। विक्रीत भूमि के सम्बन्ध में किसी प्रकार का कोई वाद किसी भी न्यायालय में विचाराधीन नहीं है।

इस विक्रय पत्र के निष्पादन से मुझ विक्रेता की आजीविका, निवास स्थान व जीवनचर्या परिवर्तित नहीं हो रही है और न ही आजीविका, निवास स्थान व जीवनचर्या पर कोई प्रतिकूल प्रभाव पड़ रहा है। प्रस्तुत विक्रय विलेख विक्रेता द्वारा उपलब्ध कराये गये कागजात व उसके द्वारा बताये गये तथ्यों व आश्वासन के आधार पर तैयार किया गया है। विक्रेता द्वारा दिये गये अभिलेख/शपथ-पत्र गलत पाये जाते हैं तो उसकी समस्त जिम्मेदारी विक्रेता की है तथा पक्षकारों की पहचान उनके साक्षियों द्वारा की जा रही है।








सम्पत्ति प्रभारी
मुरादाबाद विकास प्राधिकरण
मुरादाबाद

भारतीय गैर न्यायिक INDIA NON JUDICIAL

रु. 20000

बीस हजार रुपये



TWENTY THOUSAND RUPEES

Rs. 20000

उत्तर प्रदेश UTTAR PRADESH

C 511947

उत्तर प्रदेश
कार्यालय मुख्य कोषाधिकारी
मुसादाबाद
M B D
मुख्य कोषाधिकारी की
मुसादाबाद - 140
कोषागार - 14

विक्रय-विलेख

05 JUN 2024

भूमि का प्रकार
गाटा सं०
क्षेत्रफल
ग्राम/मोहल्ला
परगना
तहसील
जनपद

—
—
—
—
—
—
—

कृषि
283
0.0910 हे०
गनोहरपुर
मुसादाबाद।
मुसादाबाद।
मुसादाबाद।



समान्ति प्रभारी
मुसादाबाद विकास प्राधिकरण
मुसादाबाद

भारतीय गैर न्यायिक INDIA NON JUDICIAL

रु. 20000

बीस हजार रुपये



TWENTY THOUSAND RUPEES

Rs. 20000

उत्तर प्रदेश UTTAR PRADESH

C 511948



05 JUN 2024

विक्रय-विलेख

भूमि का प्रकार	-	कृषि
गांटा सं०	-	283
क्षेत्रफल	-	0.0910 हे०
ग्राम/मोहल्ला	-	मनोहरपुर
परगना	-	मुर्दाबाद।
तहसील	-	मुर्दाबाद।
जनपद	-	मुर्दाबाद।



मुर्दाबाद विकास प्राधिकरण
मुर्दाबाद

भारतीय गैर न्यायिक INDIA NON JUDICIAL

रु. 20000

बीस हजार रुपये



TWENTY THOUSAND RUPEES

Rs. 20000

उत्तर प्रदेश UTTAR PRADESH

C 511949



05 JUN 2024

विक्रय-विलेख

भूमि का प्रकार -
गोटा सं० -
क्षेत्रफल -
ग्राम/मोहल्ला -
परगना -
तहसील -
जनपद -

कृषि
283
0.0910 हे०
गनोहरपुर
मुरादाबाद |
मुरादाबाद |
मुरादाबाद |



सम्पत्ति प्रभारी
मुरादाबाद विकास प्राधिकरण
मुरादाबाद

भारतीय गैर न्यायिक INDIA NON JUDICIAL

रु. 20000

बीस हजार रुपये


TWENTY
THOUSAND RUPEES

Rs. 20000



उत्तर प्रदेश UTTAR PRADESH

C 511950

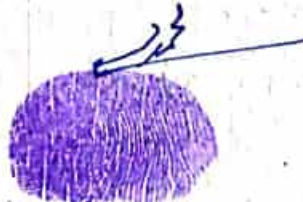


05 JUN 2024

विक्रय-विलेख

भूमि का प्रकार
गाटा सं०
क्षेत्रफल
ग्राम/मोहल्ला
परगना
तहसील
जनपद

कृषि
283
0.0910 हे०
मनोहरपुर
मुसदाबाद
मुसदाबाद
मुसदाबाद



सम्पत्ति प्रभारी
मुसदाबाद विकास प्राधिकरण
मुसदाबाद

भारतीय गैर न्यायिक INDIA NON JUDICIAL

रु. 20000

बीस हजार रुपये



TWENTY THOUSAND RUPEES

Rs. 20000

उत्तर प्रदेश UTTAR PRADESH

C 511951

उत्तर प्रदेश
कार्यालय मुख्य कोषाधिकारी
मुरादाबाद
मुख्य कोषाधिकारी
मुरादाबाद-1400
कोषागार-1400

M B D M B D

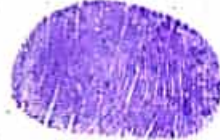
05 JUN 2024

विक्रय-विलेख

भूमि का प्रकार
गाटा सं०
क्षेत्रफल
ग्राम/मोहल्ला
परगना
तहसील
जनपद

-
-
-
-
-
-

कृपि
283
0.0910 हे०
मनोहरपुर
मुरादाबाद।
मुरादाबाद।
मुरादाबाद।



सम्पत्ति प्रभारी
मुरादाबाद विकास प्राधिकरण
मुरादाबाद

58

भारतीय गैर न्यायिक INDIA NON JUDICIAL

रु.
15000

FIFTEEN
THOUSAND RUPEES

पन्द्रह हजार रुपये

Rs.
15000



INDIA

उत्तर प्रदेश UTTAR PRADESH

A 363843



05 JUN 2024

विक्रय-विलेख

भूमि का प्रकार	-	कृषि
गाटा सं०	-	283
क्षेत्रफल	-	0.0910 हे०
ग्राम/मोहल्ला	-	मनोहरपुर
परगना	-	मुरादाबाद।
तहसील	-	मुरादाबाद।
जनपद	-	मुरादाबाद।



सम्पत्ति प्रभारी
मुरादाबाद विकास प्राधिकरण
मुरादाबाद

भारतीय गैर न्यायिक INDIA NON JUDICIAL

रु.
15000

पन्द्रह हजार रुपये



FIFTEEN
THOUSAND RUPEES

Rs.
15000

उत्तर प्रदेश UTTAR PRADESH

A 363844

उत्तर प्रदेश

M B D. M B D.

मुख्य कोषाधिकारी
मुरादाबाद

कोषाधिकारी
मुरादाबाद-1400

कोषागार-1400

05 JUN 2024

विक्रय-विलेख

भूमि का प्रकार
गाटा सं०
क्षेत्रफल
ग्राम/मोहल्ला
परगना
तहसील
जनपद

-
-
-
-
-
-

कृषि
283
0.0910 हे०
मनोहरपुर
मुरादाबाद।
मुरादाबाद।
मुरादाबाद।



सम्पत्ति प्रभारी
मुरादाबाद विकास प्राधिकरण
मुरादाबाद



उत्तर प्रदेश UTTAR PRADESH

A 363845



05 JUN 2024

विक्रय-विलेख

भूमि का प्रकार	—	कृषि
गाँव सं०	—	283
क्षेत्रफल	—	0.0910 हे०
ग्राम/मोहल्ला	—	मनोहरपुर
परगना	—	मुरादाबाद।
तहसील	—	मुरादाबाद।
जनपद	—	मुरादाबाद।



सम्पत्ति प्रभारी
मुरादाबाद विकास प्राधिकरण
मुरादाबाद

भारतीय गैर न्यायिक INDIA NON JUDICIAL

रु.
15000

FIFTEEN
THOUSAND RUPEES


पन्द्रह हजार रुपये

Rs.
15000



उत्तर प्रदेश UTTAR PRADESH

A 363846



05 JUN 2024

विक्रय-विवरण

भूमि का प्रकार	-	क्षेत्र
गांवा सठ	-	283
क्षेत्रफल	-	0.0910 हे०
ग्राम/ मोहल्ला	-	मनोहरपुर
परगना	-	मुगदाबाद।
तहसील	-	मुगदाबाद।
जिल्ला	-	मुगदाबाद।



समर्थन प्रभारी
मुगदाबाद विकास प्राधिकरण
मुगदाबाद



उत्तर प्रदेश UTTAR PRADESH

H 793577



05 JUN 2024

विक्रय-विलेख

भूमि का प्रकार	-	कृषि
गाटा सं०	-	283
क्षेत्रफल	-	0.0910 हे०
ग्राम/मोहल्ला	-	मनोहरपुर
परगना	-	मुरादाबाद।
तहसील	-	मुरादाबाद।
जनपद	-	मुरादाबाद।



सम्भारि प्रभारि
मुरादाबाद विकास प्राधिकरण
मुरादाबाद

भारतीय गैर न्यायिक INDIA NON JUDICIAL

रु.
25000

पच्चीस हजार रुपये



Rs.
25000

TWENTY FIVE THOUSAND RUPEES

उत्तर प्रदेश UTTAR PRADESH

H 793578



05 JUN 2024

विवरण-विलेख

भूमि का प्रकार	-	कृषि
गाटा सं०	-	283
क्षेत्रफल	-	0.0910 हे०
ग्राम/मोहल्ला	-	मनोहरपुर
परगना	-	मुसादाबाद।
तहसील	-	मुसादाबाद।
जनपद	-	मुसादाबाद।



सम्पत्ति प्रभारी
मुसादाबाद विकास प्राधिकरण
मुसादाबाद

भारतीय गैर न्यायिक INDIA NON JUDICIAL

रु.
25000

पच्चीस हजार रुपये



Rs.
25000

TWENTY FIVE THOUSAND RUPEES

उत्तर प्रदेश UTTAR PRADESH

H 793579

उत्तर प्रदेश
कार्यालय मुख्य कोषाधिकारी
मुरादाबाद
मुख्य कोषाधिकारी
मुरादाबाद-1400
कोषाधार-1400
05 JUN 2024

विक्रय-विलेख

M B D
भूमि का प्रकार
गोटा सं०
क्षेत्रफल
ग्राम/मोहल्ला
परगना
तहसील
जनपद

कृषि
283
0.0910 हे०
मनोहरपुर
मुरादाबाद।
मुरादाबाद।
मुरादाबाद।



सम्पत्ति प्रभारी
मुरादाबाद विकास प्राधिकरण
मुरादाबाद

भारतीय गैर न्यायिक INDIA NON JUDICIAL

रु.
25000

पच्चीस हजार रुपये



Rs.
25000

TWENTY FIVE THOUSAND RUPEES

उत्तर प्रदेश UTTAR PRADESH

H 793580

उत्तर प्रदेश
मुख्य मुल्य कापाधिकारी
मुसादाबाद
मुख्य कोषाधिकारी
मुसादाबाद-1400
कोषागार-140

M
B
D

05 JUN 2024

विक्रय-विलेख

भूमि का प्रकार	-	कृषि
गाटा सं०	-	283
क्षेत्रफल	-	0.0910 हे०
ग्राम/गौहल्ला	-	मनोहरपुर
परगना	-	मुसादाबाद।
तहसील	-	मुसादाबाद।
जनपद	-	मुसादाबाद।



सप्लि प्रभारी
मुसादाबाद विकास प्राधिकरण
मुसादाबाद

भारतीय गैर न्यायिक INDIA NON JUDICIAL

रु.
25000
पच्चीस हजार रुपये



Rs.
25000
TWENTY FIVE THOUSAND RUPEES

उत्तर प्रदेश UTTAR PRADESH

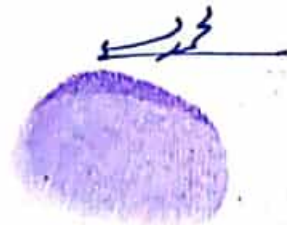
H 793581



05 JUN 2024

विक्रय-विलेख

भूमि का प्रकार	-	कृषि
गाटा सं०	-	283
क्षेत्रफल	-	0.0910 हे०
ग्राम/मोहल्ला	-	मनोहरपुर
परगना	-	मुरादाबाद।
तहसील	-	मुरादाबाद।
जनपद	-	मुरादाबाद।



सम्पत्ति प्रभारी
मुरादाबाद विकास प्राधिकरण
मुरादाबाद

भारतीय गैर न्यायिक INDIA NON JUDICIAL

रु.
25000
पच्चीस हजार रुपये



Rs.
25000
TWENTY FIVE THOUSAND RUPEES

उत्तर प्रदेश UTTAR PRADESH

H 793582

उत्तर प्रदेश

कार्यालय मुख्य कोषाधिकारी
मुरादाबाद

M B D

मुख्य कोषाधिकारी
मुरादाबाद-1400

M B D

कोषागार-1401

05 JUN 2024

विक्रय-विलेख

भूमि का प्रकार -
गाटा सं० -
क्षेत्रफल -
ग्राम/मोहल्ला -
परगना -
तहसील -
जनपद -

कृषि
283
0.0910 हे०
मनोहरपुर
मुरादाबाद।
मुरादाबाद।
मुरादाबाद।



समाप्ति प्रभारी
मुरादाबाद विकास प्राधिकरण
मुरादाबाद

भारतीय गैर न्यायिक INDIA NON JUDICIAL

रु.
25000

पच्चीस हजार रुपये



Rs.
25000

TWENTY FIVE THOUSAND RUPEES

उत्तर प्रदेश UTTAR PRADESH

H 793583

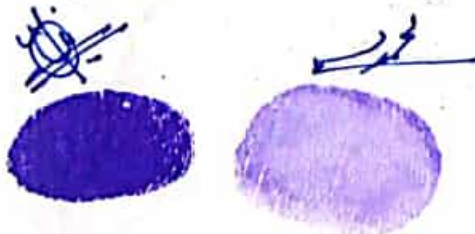
उत्तर प्रदेश
कायलय मुख्य कार्यालय
मुरादाबाद
M B D. M B D.
मुरादाबाद-1400
कोषागार-1400

05 JUN 2024

विक्रय-विलेख

भूमि का प्रकार -
गाटा सं० -
क्षेत्रफल -
ग्राम/मोहल्ला -
परगना -
तहसील -
जनपद -

कृषि
283
0.0910 हे०
मनोहरपुर
मुरादाबाद।
मुरादाबाद।
मुरादाबाद।



सम्पत्ति प्रभारी
मुरादाबाद विकास प्राधिकरण
मुरादाबाद

भारतीय गैर न्यायिक INDIA NON JUDICIAL

रु.
25000

पच्चीस हजार रुपये



Rs.
25000

TWENTY FIVE THOUSAND RUPEES

उत्तर प्रदेश UTTAR PRADESH

H 793584

उत्तर प्रदेश

कार्यालय मुख्य अधिकारी
मुरादाबाद

मुख्य प्रशासिकारी
मुरादाबाद-1400

कोषागार-1400

M B D

05 JUN 2024

विक्रय-विलेख

भूमि का प्रकार -
गांवा सं० -
क्षेत्रफल -
ग्राम/गोहल्ला -
परगना -
तहसील -
जनपद -

कृषि
283
0.0910 हे०
मनोहरपुर
मुरादाबाद।
मुरादाबाद।
मुरादाबाद।



रामपति प्रभासी
मुरादाबाद विकास प्राधिकरण
मुरादाबाद

भारतीय गैर न्यायिक INDIA NON JUDICIAL

रु.
25000
पच्चीस हजार रुपये



Rs.
25000
TWENTY FIVE THOUSAND RUPEES

उत्तर प्रदेश UTTAR PRADESH

H 793585



05 JUN 2021

विक्रय-विलेख

भूमि का प्रकार	-	कृषि
गाटा सं०	-	283
क्षेत्रफल	-	0.0910 हे०
ग्राम/मोहल्ला	-	मनोहरपुर
परगना	-	मुरादाबाद।
तहसील	-	मुरादाबाद।
जनपद	-	मुरादाबाद।



सम्पत्ति प्रभारी
मुरादाबाद विकास प्राधिकरण
मुरादाबाद

भारतीय गैर न्यायिक INDIA NON JUDICIAL

रु.
25000

पच्चीस हजार रुपये



Rs.
25000

TWENTY FIVE THOUSAND RUPEES

उत्तर प्रदेश UTTAR PRADESH

H 793586

उत्तर प्रदेश
कायालय मुख्य कोषाधिकारी
मुरादाबाद
मुख्य कोषाधिकारी
मुरादाबाद-1400
कायागार-1400

05 JUN 2021

विक्रय-विलेख

भूमि का प्रकार	-	कृषि
गाटा सं०	-	283
क्षेत्रफल	-	0.0910 हे०
ग्राम/मोहल्ला	-	मनोहरपुर
परगना	-	मुरादाबाद।
तहसील	-	मुरादाबाद।
जनपद	-	मुरादाबाद।



सम्पत्ति प्रभारी
मुरादाबाद विकास प्राधिकरण
मुरादाबाद

भारतीय गैर न्यायिक INDIA NON JUDICIAL

रु. 20000

बीस हजार रुपये



TWENTY THOUSAND RUPEES

Rs. 20000

उत्तर प्रदेश UTTAR PRADESH

C 511942



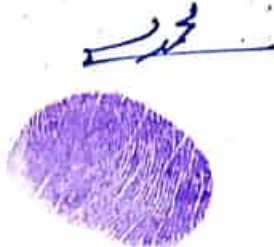
05 JUN 2024

विक्रय-विलेख

भूमि का प्रकार
गाटा सं०
क्षेत्रफल
ग्राम/गोहल्ला
परगना
तहसील
जनपद

-
-
-
-
-
-
-

कृषि
203
0.0910 हे०
गनोहरपुर
मुरादाबाद।
मुरादाबाद।
मुरादाबाद।



सम्पत्ति प्रभारी
मुरादाबाद विकास प्राधिकरण
मुरादाबाद

भारतीय गैर न्यायिक INDIA NON JUDICIAL

रु. 20000

बीस हजार रुपये



TWENTY THOUSAND RUPEES

Rs. 20000

उत्तर प्रदेश UTTAR PRADESH

C 511943



05 JUN 2024

विक्रय-विलेख

भूमि का प्रकार
गांटा सं०
क्षेत्रफल
ग्राम/मोहल्ला
परगना
तहसील
जनपद

—
—
—
—
—
—

कृषि
283
0.0910 हे०
मनोहरपुर
मुर्दाबाद।
मुर्दाबाद।
मुर्दाबाद।



सम्पत्ति प्रभारी
मुर्दाबाद विकास प्राधिकरण
मुर्दाबाद

भारतीय गैर न्यायिक INDIA NON JUDICIAL

रु. 20000

बीस हजार रुपये

TWENTY
THOUSAND RUPEES

Rs. 20000



उत्तर प्रदेश UTTAR PRADESH

C 511944



05 JUN 2024

विक्रय-विलेख

भूमि का प्रकार
गाटा सं०
क्षेत्रफल
ग्राम/मोहल्ला
परगना
तहसील
जनपद

—
—
—
—
—
—
—

कृषि
283
0.0910 हे०
मनोहरपुर
मुरादाबाद।
मुरादाबाद।
मुरादाबाद।



सम्पत्ति प्रभारी
मुरादाबाद विकास प्राधिकरण
मुरादाबाद

भारतीय गैर न्यायिक INDIA NON JUDICIAL


रु.
25000
पच्चीस हजार रुपये



Rs.
25000
TWENTY FIVE THOUSAND RUPEES

उत्तर प्रदेश UTTAR PRADESH

H 793571



05 JUN 2024

विक्रय-विलेख

भूमि का प्रकार	-	कृषि
गाटा सं०	-	283
क्षेत्रफल	-	0.0910 हे०
ग्राम/गोहल्ला	-	मनोहरपुर
परगना	-	मुरादाबाद।
तहसील	-	मुरादाबाद।
जनपद	-	मुरादाबाद।



राम्यति प्रभारी
मुरादाबाद विकास प्राधिकरण
मुरादाबाद

भारतीय गैर न्यायिक INDIA NON JUDICIAL

रु.
25000

पच्चीस हजार रुपये




Rs.
25000

TWENTY FIVE THOUSAND RUPEES

उत्तर प्रदेश UTTAR PRADESH

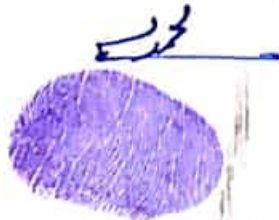
H 793572



05 JUN 2024

विक्रय-विलेख

भूमि का प्रकार	-	कृषि
गाटा सं०	-	283
क्षेत्रफल	-	0.0910 हे०
ग्राम/मोहल्ला	-	गनोहरपुर
परगना	-	मुरादाबाद।
तहसील	-	मुरादाबाद।
जनपद	-	मुरादाबाद।



सम्पत्ति प्रभारी
मुरादाबाद विकास प्राधिकरण
मुरादाबाद

भारतीय गैर न्यायिक INDIA NON JUDICIAL

रु.
25000

पच्चीस हजार रुपये



Rs.
25000

TWENTY FIVE THOUSAND RUPEES

उत्तर प्रदेश UTTAR PRADESH

H 793573



05 JUN 2024

विक्रय-विलेख

भूमि का प्रकार	-	कृषि
गाटा सं०	-	283
क्षेत्रफल	-	0.0910 हे०
ग्राम/मोहल्ला	-	मनोहरपुर
परगना	-	मुरादाबाद।
तहसील	-	मुरादाबाद।
जनपद	-	मुरादाबाद।



सम्पत्त प्रभारी
मुरादाबाद विकास प्राधिकरण
मुरादाबाद

भारतीय गैर न्यायिक INDIA NON JUDICIAL



उत्तर प्रदेश UTTAR PRADESH

H 793574

उत्तर प्रदेश
कायदा विभाग
मुख्य कार्यालय
मुसदाबाद
मुख्य कार्यालय
मुसदाबाद-1400
कोयागार-1400

05 JUN 2021

विक्रय-विलेख

M B
भूमि का प्रकार
गांवा सं०
क्षेत्रफल
ग्राम/मोहल्ला
परगना
तहसील
जनपद

कृषि
283
0.0910 हे०
मनोहरपुर
मुसदाबाद।
मुसदाबाद।
मुसदाबाद।



सत्यन प्रभारी
मुसदाबाद विकास प्राधिकरण
मुसदाबाद

भारतीय गैर न्यायिक INDIA NON JUDICIAL

रु.
25000

पच्चीस हजार रुपये



Rs.
25000

TWENTY FIVE THOUSAND RUPEES

उत्तर प्रदेश UTTAR PRADESH

H 793575

उत्तर प्रदेश
 कायालय मुख्य कोषाधिकारी
 मुरादाबाद
 मुख्य कोषाधिकारी
 मुरादाबाद-1400
 कोषागार-1400

M
3
D.

05 JUN 2024

विक्रय-विलेख

भूमि का प्रकार
 माटा सं०
 क्षेत्रफल
 ग्राम/मोहल्ला
 परगना
 तहसील
 जनपद

कृषि
 283
 0.0910 हे०
 मनोहरपुर
 मुरादाबाद।
 मुरादाबाद।
 मुरादाबाद।

सम्पत्ति प्रभारी
 मुरादाबाद विकास प्राधिकरण
 मुरादाबाद

भारतीय गैर न्यायिक INDIA NON JUDICIAL

रु.
25000
पच्चीस हजार रुपये



Rs.
25000
TWENTY FIVE THOUSAND RUPEES

उत्तर प्रदेश UTTAR PRADESH

H 793576



05 JUN 2024

विक्रय-विलेख

भूमि का प्रकार
मोटा सं०
दोत्रफल
ग्राम/मोहल्ला
परगना
तहसील
जनपद

कृषि
283
0.0910 हे०
मनोहरपुर
मुरादाबाद।
मुरादाबाद।
मुरादाबाद।



सम्पत्ति प्रशासक
मुरादाबाद विकास प्राधिकरण
मुरादाबाद

भारतीय गैर न्यायिक INDIA NON JUDICIAL

दस हजार रुपये

₹
10000



Rs.
10000

TEN THOUSAND RUPEES

उत्तर प्रदेश UTTAR PRADESH

867654



05 JUN 2024

विक्रय-विलेख

भूमि का प्रकार	-	कृषि
गाटा सं०	-	283
क्षेत्रफल	-	0.0910 हे०
ग्राम/मोहल्ला	-	मनोहरपुर
परगना	-	मुरादाबाद।
तहसील	-	मुरादाबाद।
जनपद	-	मुरादाबाद।



सम्पत्ति प्रभारी
मुरादाबाद विकास प्राधिकरण
मुरादाबाद

भारतीय गैर न्यायिक INDIA NON JUDICIAL

दस हजार रुपये

₹ 10000



Rs. 10000

TEN THOUSAND RUPEES

उत्तर प्रदेश UTTAR PRADESH

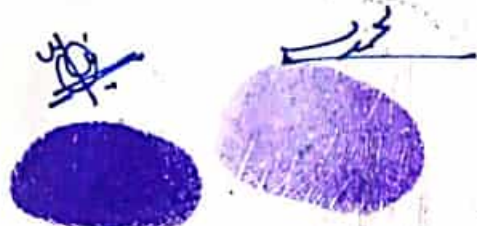
867655



05 JUN 2024

विक्रय-विलेख

भूमि का प्रकार	-	कृषि
गाटा सं०	-	283
क्षेत्रफल	-	0.0910 हे०
ग्राम/मोहल्ला	-	मनोहरपुर
परगना	-	मुरादाबाद।
तहसील	-	मुरादाबाद।
जनपद	-	मुरादाबाद।



सम्पत्ति प्रभारी
मुरादाबाद विकास प्राधिकरण
मुरादाबाद

भारतीय गैर न्यायिक INDIA NON JUDICIAL

दस हजार रुपये

रु.
10000



Rs.
10000

TEN THOUSAND RUPEES

उत्तर प्रदेश UTTAR PRADESH

867656



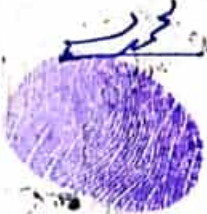
05 JUN 2024

विक्रय-विलेख

भूमि का प्रकार
गाटा सं०
क्षेत्रफल
ग्राम/मोहल्ला
परगना
तहसील
जनपद

—
—
—
—
—
—
—

कृषि
283
0.0910 हे०
मनोहरपुर
मुरादाबाद।
मुरादाबाद।
मुरादाबाद।



सम्पत्ति प्रभारी
मुरादाबाद विकास प्राधिकरण
मुरादाबाद

भारतीय गैर न्यायिक INDIA NON JUDICIAL

दस हजार रुपये

रु.
10000



Rs.
10000

TEN THOUSAND RUPEES

उत्तर प्रदेश UTTAR PRADESH

867657



विक्रय-विलेख

शुग्गि का प्रकार
गाटा सं०
क्षेत्रफल
ग्राम/गोहल्ला
परगना
तहसील
जनपद

—
—
—
—
—
—
—

कृषि
283
0.0910 हे०
गनोहरपुर
मुज़फ़्फ़रनगर।
मुज़फ़्फ़रनगर।
मुज़फ़्फ़रनगर।



समर्पित प्रभारी
मुज़फ़्फ़रनगर विकास प्राधिकरण
मुज़फ़्फ़रनगर

भारतीय गैर न्यायिक INDIA NON JUDICIAL

दस हजार रुपये

रु.
10000



Rs.
10000

TEN THOUSAND RUPEES

उत्तर प्रदेश UTTAR PRADESH

867658



05 JUN 2024

विक्रय-विलेख

M
B
D
भूमि का प्रकार
गांछा सं०
क्षेत्रफल
ग्राम/मोहल्ला
परगना
तहसील
जनपद

—
—
—
—
—
—
—
कृषि
283
0.0910 हे०
मनोहरपुर
मुरादाबाद।
मुरादाबाद।
मुरादाबाद।



सम्पत्ति प्रभारी
मुरादाबाद विकास प्राधिकरण
मुरादाबाद

भारतीय गैर न्यायिक INDIA NON JUDICIAL

दस हजार रुपये

रु.
10000



Rs.
10000

TEN THOUSAND RUPEES

उत्तर प्रदेश UTTAR PRADESH

867659

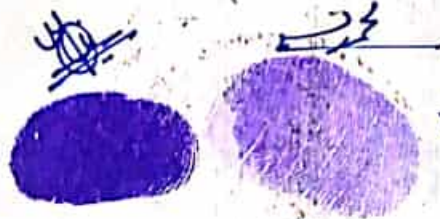
उत्तर प्रदेश
कार्यालय मुख्य आपाधिकारी
मुरादाबाद
मुख्य आपाधिकारी
मुरादाबाद-1400
कतवागार-1400

M B D. M B D.

05 JUN 2024

विक्रय-विलेख

भूमि का प्रकार	-	कृषि
गाटा सं०	-	283
क्षेत्रफल	-	0.0910 हे०
ग्राम/गोहल्ला	-	मनोहरपुर
परगना	-	मुरादाबाद।
तहसील	-	मुरादाबाद।
जनपद	-	मुरादाबाद।



सम्पत्ति प्रभारी
मुरादाबाद विकास प्राधिकरण
मुरादाबाद

भारतीय गैर न्यायिक INDIA NON JUDICIAL

दस हजार रुपये

रु.
10000



Rs.
10000

TEN THOUSAND RUPEES

INDIA

उत्तर प्रदेश UTTAR PRADESH

867660



05 JUN 2024

विक्रय-विलेख

भूमि का प्रकार	—	कृषि
गाटा सं०	—	283
क्षेत्रफल	—	0.0910 हे०
ग्राम/मोहल्ला	—	मनोहरपुर
परगना	—	मुरादाबाद।
तहसील	—	मुरादाबाद।
जनपद	—	मुरादाबाद।



मुरादाबाद विकास प्राधिकरण
मुरादाबाद



उत्तर प्रदेश UTTAR PRADESH

867661



05 JUN 2024

विक्रय-विलेख

भूमि का प्रकार	—	कृषि
गाटा सं०	—	283
क्षेत्रफल	—	0.0910 हे०
ग्राम/ मोहल्ला	—	मनोहरपुर
परगना	—	मुरादाबाद।
तहसील	—	मुरादाबाद।
जनपद	—	मुरादाबाद।



सम्पत्ति-ग्रहारी
मुरादाबाद विकास प्राधिकरण
मुरादाबाद



उत्तर प्रदेश UTTAR PRADESH

AL 510895

विक्रय-विलेख

भूमि का प्रकार	—	कृषि
गाटा सं०	—	283
क्षेत्रफल	—	0.0910 हे०.
ग्राम/मोहल्ला	—	मनोहरपुर
परगना	—	मुरादाबाद।
तहसील	—	मुरादाबाद।
जनपद	—	मुरादाबाद।



सम्पत्ति प्रभारी
मुरादाबाद विकास प्राधिकरण
मुरादाबाद



उत्तर प्रदेश UTTAR PRADESH

AL 510896

विक्रय-विलेख

भूमि का प्रकार	—	कृषि
गाटा सं०	—	283
क्षेत्रफल	—	0.0910 हे०
ग्राम/मोहल्ला	—	मनोहरपुर
परगना	—	मुरादाबाद।
तहसील	—	मुरादाबाद।
जनपद	—	मुरादाबाद।



सम्पत्ति प्रभारी
मुरादाबाद विकास प्राधिकरण
मुरादाबाद



उत्तर प्रदेश UTTAR PRADESH

AL 510897

विक्रय-विलेख

भूमि का प्रकार	—	कृषि
गाटा सं०	—	283
क्षेत्रफल	—	0.0910 हे०
ग्राम/मोहल्ला	—	मनोहरपुर
परगना	—	मुरादाबाद।
तहसील	—	मुरादाबाद।
जनपद	—	मुरादाबाद।



सम्पत्ति प्रभारी
मुरादाबाद विकास प्राधिकरण
मुरादाबाद

भारतीय गैर न्यायिक

एक सौ रुपये

Rs. 100

रु. 100



सत्यमेव जयते

ONE HUNDRED RUPEES



भारत INDIA

INDIA NON JUDICIAL

9 MAY 2024

उत्तर प्रदेश UTTAR PRADESH


GR 227609

विक्रय-विलेख

भूमि का प्रकार
गाटा सं०
क्षेत्रफल
ग्राम/मोहल्ला
परगना
तहसील
जनपद

—
—
—
—
—
—
—

कृषि
283
0.0910 हे०
मनोहरपुर
मुरादाबाद।
मुरादाबाद।
मुरादाबाद।



सम्पत्ति प्रभारी
मुरादाबाद विकास प्राधिकरण
मुरादाबाद



उत्तर प्रदेश UTTAR PRADESH

GR 227610

विक्रय-विलेख

भूमि का प्रकार
गाटा सं०
क्षेत्रफल
ग्राम/मोहल्ला
परगना
तहसील
जनपद

—
—
—
—
—
—
—

कृषि
283
0.0910 हे०
मनोहरपुर
मुरादाबाद।
मुरादाबाद।
मुरादाबाद।



सम्पत्ति प्रभारी
मुरादाबाद विकास प्राधिकरण
मुरादाबाद



उत्तर प्रदेश UTTAR PRADESH

GR 227611

विक्रय-विलेख

भूमि का प्रकार
गाटा सं०
क्षेत्रफल
ग्राम/मोहल्ला
परगना
तहसील
जनपद

—
—
—
—
—
—
—

कृषि
283
0.0910 हे०
मनोहरपुर
मुरादाबाद।
मुरादाबाद।
मुरादाबाद।



साम्यन्ति प्रभारी
मुरादाबाद विकास प्राधिकरण
मुरादाबाद

भारतीय गैर न्यायिक

पचास
रुपये

रु. 50



FIFTY
RUPEES

Rs. 50

INDIA NON JUDICIAL

उत्तर प्रदेश UTTAR PRADESH

CN 255859

विक्रय-विलेख

भूमि का प्रकार
गाटा सं०
क्षेत्रफल
ग्राम/मोहल्ला
परगना
तहसील
जनपद

—
—
—
—
—
—
—

कृषि
283
0.0910 हे०
मनोहरपुर
मुरादाबाद।
मुरादाबाद।
मुरादाबाद।



सम्पत्ति प्रभारी
मुरादाबाद विकास प्राधिकरण
मुरादाबाद

भारतीय गैर न्यायिक

दस
रुपये
रु.10



TEN
RUPEES
Rs.10

INDIA NON JUDICIAL

उत्तर प्रदेश UTTAR PRADESH

92AE 988012

विक्रय-विलेख

भूमि का प्रकार
गाटा सं०
क्षेत्रफल
ग्राम / मोहल्ला
परगना
तहसील
जनपद

—
—
—
—
—
—
—

कृषि
283
0.0910 हे०
मनोहरपुर
मुरादाबाद।
मुरादाबाद।
मुरादाबाद।



सम्पत्ति प्रभारी
मुरादाबाद विकास प्राधिकरण
मुरादाबाद

भारतीय गैर न्यायिक

दस
रुपये

रु. 10

भारत



INDIA

TEN
RUPEES

Rs. 10

INDIA NON JUDICIAL

उत्तर प्रदेश UTTAR PRADESH

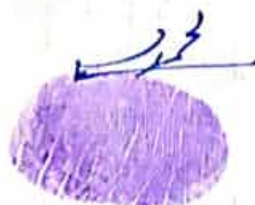
92AE 988013

विक्रय-विलेख

भूमि का प्रकार
गाटा सं०
क्षेत्रफल
ग्राम/मोहल्ला
परगना
तहसील
जनपद

—
—
—
—
—
—
—

कृषि
283
0.0910 हे०
मनोहरपुर
मुरादाबाद।
मुरादाबाद।
मुरादाबाद।



सम्पत्ति प्रभारी
मुरादाबाद विकास प्राधिकरण
मुरादाबाद

भारतीय गैर न्यायिक

दस
रुपये
रु.10



TEN
RUPEES
Rs.10


INDIA NON JUDICIAL

उत्तर प्रदेश UTTAR PRADESH

92AE 988029

विक्रय-विलेख

भूमि का प्रकार	—	कृषि
गाटा सं०	—	283
क्षेत्रफल	—	0.0910 हे०
ग्राम/गोहल्ला	—	मनीहसपुर
परगना	—	मुरादाबाद।
तहसील	—	मुरादाबाद।
जनपद	—	मुरादाबाद।



सम्पत्ति प्रभारी
मुरादाबाद विकास प्राधिकरण
मुरादाबाद

भारतीय गैर न्यायिक

दस
रुपये
रु. 10



TEN
RUPEES
Rs. 10

INDIA NON JUDICIAL

उत्तर प्रदेश UTTAR PRADESH

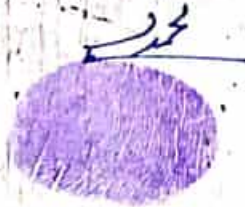
92AE 988030

विक्रय-विलेख

भूमि का प्रकार
गाटा सं०
क्षेत्रफल
ग्राम/मोहल्ला
परगना
तहसील
जनपद

—
—
—
—
—
—
—

कृषि
283
0.0910 हे०
मनोहरपुर
मुरादाबाद।
मुरादाबाद।
मुरादाबाद।



सम्मति प्रभारी
मुरादाबाद विकास प्राधिकरण
मुरादाबाद

09 MAY 2024

अंश दिनांक..... का एक किता
धनराशि 10 कुल धनराशि 25000000
श्री Moradabad Development Authority
को कोषागार मुरादाबाद में प्रेषित किया।
आवेदन सं०: 202300719029825

मुख्य रोड डिप्टी
कोषागार मुरादाबाद

विक्रय पत्र

09 MAY 2024

वही सं०: 1

रजिस्ट्रेशन सं०: 10131

वर्ष: 2024

प्रतिफल- 12312300 स्टाम्प शुल्क- 861910 बाजारी मूल्य - 12313000 पंजीकरण शुल्क - 123130 प्रतिलिपिकरण शुल्क - 260 योग: 123390

श्री मुरादाबाद विकास प्रधिकरण द्वारा
राजीव रतन प्रताप सिंह अधिकृत पदाधिकारी/ प्रतिनिधि,
पुत्र श्री राजेन्द्र सिंह
व्यवसाय: नौकरी
निवासी: एमडीए मुरादाबाद

(Handwritten signature)



श्री. मुरादाबाद विकास प्रधिकरण द्वारा
ने यह लेखपत्र इस कार्यालय में दिनांक
23/07/2024 एवं 11:02:31 AM बजे
निबंधन हेतु पेश किया।

राजीव रतन प्रताप सिंह अधिकृत
पदाधिकारी/ प्रतिनिधि

रजिस्ट्रीकरण अधिकारी के हस्ताक्षर

(Handwritten signature)

आर० डी० राम
उप निबंधक :सदर द्वितीय
मुरादाबाद
23/07/2024

अपूर्व सक्सेस सदर द्वितीय
निबंधक लिपिक
23/07/2024



प्रिंट करें

भारतीय गैर न्यायिक

दस
रुपये
रु.10



TEN
RUPEES
Rs.10

INDIA NON JUDICIAL

उत्तर प्रदेश UTTAR PRADESH

92AE 988031

विक्रय-विलेख

भूमि का प्रकार
गाटा सं०
क्षेत्रफल
ग्राम/मोहल्ला
परगना
तहसील
जनपद

—
—
—
—
—
—
—

कृषि
283
0.0910 हे०
मनोहरपुर
मुरादाबाद।
मुरादाबाद।
मुरादाबाद।



सम्पत्ति प्रभारी
मुरादाबाद विकास प्राधिकरण
मुरादाबाद

09 MAY 2024

ज ज दिनांक..... को एक कित्त
 धनराशि..... 10 कुल धनराशि 25000000
 श्री..... Mandsabad Development Authority
 को कोषागार मुरादाबाद Mandsabad

ने की। प्रत्यक्ष भद्र साक्षियों के निशान अंगूठे नियमानुसार
 लिए गए हैं।
 मुख्यमंत्री कड़िया
 कोषागार मुरादाबाद
 09 MAY 2024

रजिस्ट्रीकरण अधिकारी के हस्ताक्षर

आर० डी० राम
 उप निबंधक : सदर द्वितीय
 मुरादाबाद
 23/07/2024

अपूर्व सबसे अधिक सदर द्वितीय
 निबंधक लिपिक मुरादाबाद
 23/07/2024

प्रिंट करें



भारतीय गैर न्यायिक

दस
रुपये
रु.10



TEN
RUPEES
Rs.10

INDIA NON JUDICIAL

उत्तर-प्रदेश UTTAR PRADESH

92AE 988032

साक्षी नम्बर 1 -

हस्ताक्षर _____

नाम कीर्ति बिष्ट

पदनाम - क्षेत्रीय लेखपाल, ग्राम मनोहरपुर, तहसील व जिला मुरादाबाद।

पिता का नाम - श्री गोलपाल सिंह



साक्षी नम्बर 2 -

हस्ताक्षर _____

नाम - श्री सीता राम

पदनाम - लेखपाल, मुरादाबाद विकास प्राधिकरण, मुरादाबाद।

पिता का नाम - श्री गोपाल सिंह



हस्ताक्षर विक्रेता



सम्पत्ति प्रभारी
मुरादाबाद विकास प्राधिकरण
मुरादाबाद विकास प्राधिकरण
से अधिकृत अधिकारी

हस्ताक्षर क्रेता

09 MAY 2024

धनराशि: 10 अंश 25000000
श्री. Muzaffarnagar Development Authority
को कोषागार मुरादाबाद: 19029825

मुख्य शकडिया
कोषागार मुरादाबाद
09 MAY 2024

रजिस्ट्रेशन सं: 10131

वर्ष: 2024


निष्पादन लेखपत्र तदनु सन्ने व समझने मजगुन व प्राप्त धनराशि रु प्रलेखानुसार उक्त विक्रेता: 1

श्री मेसर्स सालार डवलपर्स प्रा० लि० द्वारा डायरेक्टर के द्वारा मोहम्मद मुस्लिम, पुत्र श्री कुन्दरतउल्ला

निवासी: मुफ्ती टोला अशरफी हाउस जिला मुरादाबाद

व्यवसाय: अन्य

विक्रेता: 2



श्री मेसर्स सालार डवलपर्स प्रा० लि० द्वारा डायरेक्टर के द्वारा मोहम्मद मोमीन सोहेल, पुत्र श्री मोहम्मद मुस्लिम

निवासी: उक्त

व्यवसाय: अन्य

विक्रेता: 1



श्री मुरादाबाद विकास प्रधिकरण के द्वारा राजीव रतन प्रताप सिंह, पुत्र श्री राजेन्द्र सिंह

निवासी: एमडीए मुरादाबाद

व्यवसाय: नोकरी

ने निष्पादन स्वीकार किया। जिनकी बाहचान पहचानकर्ता: 1

श्रीमती कीर्ति बिष्ट, पुत्री श्री गोपाल सिंह

निवासी: श्रेत्रिय लेखपाल ग्राम मनोहरपुर तह० जिला मुरादाबाद

व्यवसाय: अन्य

पहचानकर्ता: 2



श्री सीताराम, पुत्र श्री गोपाल सिंह

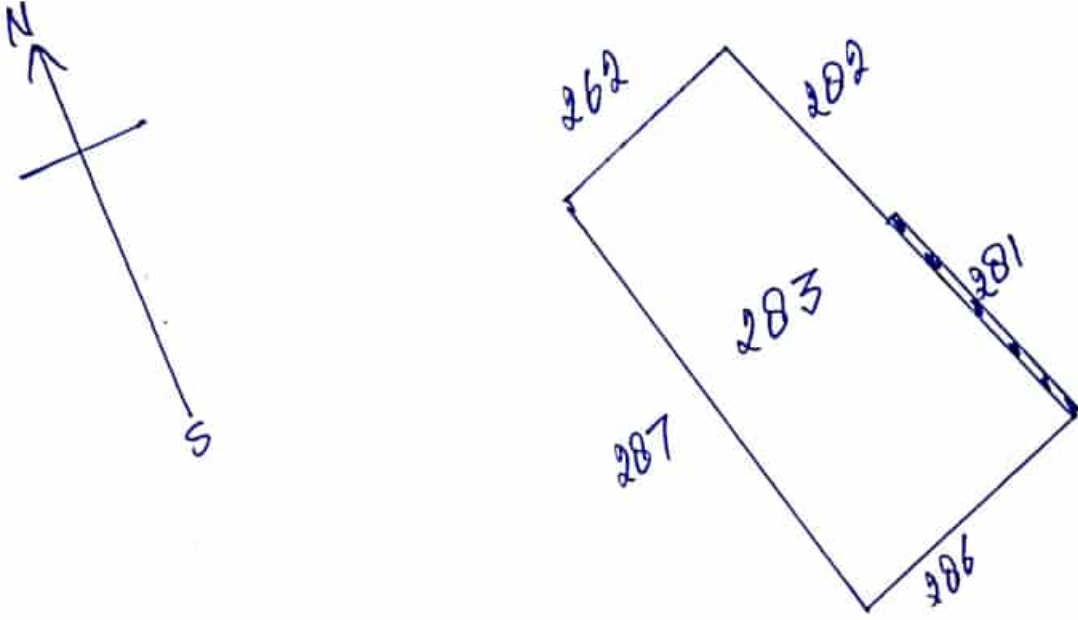
निवासी: मुरादाबाद विकास प्रधिकरण मुरादाबाद

व्यवसाय: अन्य



नजरी नक्शा

ग्राम-मनोहरपुर तहसील व जिला मुरादाबाद स्थित गाटा सं०-283 कुल रकबा
0.0910 हैक्टे० ।



(सीताराम)
लेखपाल,
मु०वि०प्रा०, मुरादाबाद



(राजपाल सिंह)
लेखपाल,
मु०वि०प्रा०, मुरादाबाद



(महमूद हसन)
लेखपाल,
मु०वि०प्रा०, मुरादाबाद

(वीरेन्द्र सिंह)
राजस्व निरीक्षक,
मु०वि०प्रा०, मुरादाबाद

सम्पत्ति प्रभारी
मुरादाबाद विकास प्राधिकरण
मुरादाबाद

आवेदन सं०: 202400719029825

बही संख्या 1 जिल्द संख्या 15222 के पृष्ठ 197 से 316 तक क्रमांक 10131 पर दिनांक 23/07/2024 को रजिस्ट्रीकृत किया गया।

रजिस्ट्रीकरण अधिकारी के हस्ताक्षर

आर० डी० राम
उप निबंधक : सदर द्वितीय
मुरादाबाद
23/07/2024



प्रिंट करें