

कार्यालय उप निबंधक सदर द्वितीय मुरादाबाद जनपद मुरादाबाद

आवेदन संख्या :2202526503087

प्रमाण संख्या :22025265002813

भार मुक्त प्रमाण-पत्र
(रजि० मैनुअल के नियम 328)

श्री- अजयवीर एड पुत्र- द्वारा तहसील मुरादाबाद जिला मुरादाबाद ने निम्नलिखित सम्पत्ति से सम्बन्धित प्रपत्रों/द्वारा प्रस्तुत भार मुद्रित प्रमाण पत्र हेतु प्राथना पत्र प्रस्तुत किया है।

सम्पत्ति का विवरण : ग्राम/मोहल्ला - मनोहरपुर, वार्ड/परगना- मुरादाबाद, कृषि- मुरादाबाद विकास प्राधिकरण मुरादाबाद , गाटा 261 रकबा 0.2390 गाटा 287 रकबा 0.3930 गाटा 290 रकबा 0.1570 , 261 287 290घ

मे एतद्वारा प्रमाणित करता हू कि इंडेक्स सं 02 तथा उससे सम्बन्धित सूची प्रपत्रों की तलाश दिनांक 12/10/2013 से दिनांक 12/10/2025 तक उक्त सम्पत्ति के सम्बन्ध में की गयी जिसमें निम्नलिखित भार पाये गये

कोई भार नहीं पाया गया

दिनांक :13-10-2025

- नोट - 1. इस प्रमाण-पत्र के समस्त विवरण आवेदक द्वारा दिए गए संपत्ति के ब्यौरे के आधार पर दूँदे गए हैं। यदि रजिस्ट्रीकृत लेखपत्र में संपत्ति को आवेदक द्वारा आवेदन में दिये गए वर्णन से किसी दूसरे ढंग से वर्णित किया गया हो तो ऐसे लेखपत्रों से प्राप्त सूचना को प्रमाण पत्र में दर्ज नहीं किया जायेगा।
2. वांछित तलाश कार्यालय द्वारा यथासंभव सावधानी के साथ किया गया है, और विभाग प्रमाणपत्र में शामिल सूचना के लिए उत्तरदायी नहीं होगा।
3. इस प्रमाण-पत्र में उन लेखपत्रों से सम्बन्धित सूचना शामिल नहीं है जो प्रस्तुत हो चुके हैं, परन्तु जिनका आज की तारीख तक रजिस्ट्रीकरण नहीं हुआ है।
4. यह प्रमाण-पत्र किसी संपत्ति के स्वत्व का प्रमाण नहीं है।
5. 'प्रथम पक्ष' से तात्पर्य बंधक कर्ता से है और 'द्वितीय पक्ष' से तात्पर्य बन्धकी से है।

तलाशकर्ता एवं प्रमाण पत्र बनाने वाले निबन्धन लिपिक: **अपूर्व सक्सैना।**
मिलान करने वाले निबन्धन लिपिक : **अपूर्व सक्सैना।**

Digitally signed
by RAM DULARE
RAM

उप निबंधक सदर द्वितीय
मुरादाबाद

उद्धरण खतौनी

13

उद्धरण क्रमांक : 115188202510489

ग्राम क्रमांक : 115188 ग्राम का नाम (परगना) : मनोहरपुर(मुरादाबाद) तहसील : मुरादाबाद जनपद : मुरादाबाद फसती वर्ष : 1429-1434 (01 जुलाई, 2021 से 30 जून, 2027) भाग : 1 (1) खाता संख्या : 00350

श्रेणी : 1-क / भूमि जो सरकारी भूमिधरो के अधिकार में हो।

खातेदार का विवरण		खातेदारी प्रारम्भ होने का विवरण		भूमि का विवरण		खातेदार का अंश		
खसरा/गाटा संख्या	(2) नाम/पिता-पति-संरक्षक-प्रबंधक का नाम / जाति कोड / आधार नं० (अन्तिम चार अंक) अथवा पैन नं० (6-9 स्थान के अंक) / पता / जन्मतिथि (अवयस्क हेतु)	(3) न्यायालय का नाम / कम्प्यूटरीकृत वाद संख्या अथवा आदेश संख्या / आदेश का दिनांक / जोत का आधार	(4) वर्ष	(5) गाटा (यूनीक कोड)	(6) गाटे का कुल क्षेत्रफल (हे.)	(7) हिस्से में	(8) क्षेत्रफल में (हे.)	(9) खातेदार द्वारा देय भू-राजस्व
261	1) मुरादाबाद विकास प्राधिकरण मुरादाबाद एम०डी०ए० मुरादाबाद / --- / ---	1) अन्य / 261 / 10-09-2024 / दुरस्ती (संशोधन से) 2) राजस्व न्यायालय (तहसीलदार) / T202413540114434 / 17-09-2024 / विक्रय	1416फ	261(1151880261000012)	0.2390	1) पूर्ण भाग	1) 0.2390	7.00
							0.2390	

कुल गाटे : 1 कुल क्षेत्रफल : 0.2390 (हेक्टेयर) कुल भू-राजस्व : 7.00 रुपये कुल अंश का क्षेत्रफल : (0.2390) हेक्टेयर

नामान्तरण / परिवर्तन का विवरण		खारिज किया गया			दर्ज किया गया		
(10) न्यायालय का नाम / कम्प्यूटरीकृत वाद संख्या अथवा आदेश संख्या / आदेश का दिनांक / नामान्तरण का आधार / डिजिटल हस्ताक्षर नाम / डिजिटल हस्ताक्षर दिनांक	(11) नाम / पिता-पति-संरक्षक-प्रबंधक का नाम / जाति कोड / आधार नं० (अन्तिम चार अंक) अथवा पैन नं० (6-9 स्थान के अंक) / पता / जन्मतिथि (अवयस्क हेतु)	(12) गाटे का खसरा नम्बर / यूनीक कोड	(13) क्षेत्रफल (हे.)	(14) नाम / पिता-पति-संरक्षक-प्रबंधक का नाम / जाति कोड / आधार नं० (अन्तिम चार अंक) अथवा पैन नं० (6-9 स्थान के अंक) / पता / जन्मतिथि (अवयस्क हेतु)	(15) गाटे का खसरा नम्बर / यूनीक कोड	(16) क्षेत्रफल (हे.)	

<p>261 / 10-09-2024 / दुरस्ती (संशोधन से) / RAM SINGH RAWAT / 10-09-2024 2) राजस्व न्यायालय (तहसीलदार) / T202413540114434 / 17-09-2024 / विक्रय / RAM SINGH RAWAT / 28- 09-2024</p>	<p>1.1) मैसर्स सालार डवलपर्स / . / . (शेष क्षेत्रफल : 0.0000) 1.2) न.301 विल्डिंग न.274वी निक्ट / . / . (शेष क्षेत्रफल : 0.0000) 1.3) मौहम्मद हारून / मौ0इदरीस / नि.मौहल्ला किसरौल तकिया बुद्धाशाह मुरा0 (शेष क्षेत्रफल : 0.0000) 1.4) मेन्ततीसरी मंजिल फलैट / . / . (शेष क्षेत्रफल : 0.0000) 1.5) अल फलाह जामिया नगर ओखला / . / . (शेष क्षेत्रफल : 0.0000) 1.6) प्रा.लि.अलमुर्तजा अपार्ट / . / . (शेष क्षेत्रफल : 0.0000) 1.7) नई दिल्लीद्वारा मुख्तारेआम / . / . (शेष क्षेत्रफल : 0.0000) 2.1) मै0 सालार डवलपर्स प्रा0लि0अलमुर्तजा अपार्टमेन्ट जामिया नगर ओ0नई दि0 द्वारा मुख्तारेआममौहम्मद हारून / मौ0 इदरीस / नि0 मौ0 किसरौल तकिया बुद्धाशाह,</p>	<p>261(1151880261000012)</p>	<p>1.1) 0.0341 1.2) 0.0342 1.3) 0.0341 1.4) 0.0341 1.5) 0.0342 1.6) 0.0341 1.7) 0.0342 2.1) 0.2390</p>	<p>1.1) मै0 सालार डवलपर्स प्रा0लि0अलमुर्तजा अपार्टमेन्ट जामिया नगर ओ0नई दि0 द्वारा मुख्तारेआममौहम्मद हारून / मौ0 इदरीस / नि0 मौ0 किसरौल तकिया बुद्धाशाह, मुरादाबाद 2.1) मुरादाबाद विकास प्राधिकरण मुरादाबाद एम0डी0ए0 मुरादाबाद / /</p>	<p>261(1151880261000012)</p>	<p>1.1) 0.2390 2.1) 0.2390</p>
---	--	------------------------------	---	--	------------------------------	---

मुरादाबाद (शोध क्षेत्रफल)
: 0.0000)

about:blank

(17) भूमि के सम्बन्ध में विचाराधीन राजस्व वाद/वादों की कम्प्यूटरीकृत संख्या :

(18) बंधक/बंधक-मुक्त होने की स्थिति

(18.1) बंधक होने की स्थिति (संस्था अथवा बैंक का नाम/कोड/बंधक का दिनांक/धनराशि/आवेदन संख्या/खातेदार(पिता-पति-संरक्षक)) :

(18.2) बंधक-मुक्त होने की स्थिति (संस्था अथवा बैंक का नाम/कोड/बंधक-मुक्त का दिनांक/धनराशि/आवेदन संख्या/खातेदार(पिता-पति-संरक्षक)) :

(19) अभ्युक्ति :

पूर्व आदेशों का विवरण

Data Digitally Signed by: RAM SINGH RAWAT (REGISTRAR
KANOONGO)

दिनांक/समय/स्थान: 13-10-2025 05:12:41 तहसील : मुरादाबाद

यह उदरण खतौनी इलेक्ट्रॉनिक डिजिटल सिस्टम द्वारा तैयार की गयी है तथा डाटा डिजिटल हस्ताक्षर द्वारा हस्ताक्षरित है।

मुद्रित कर्ता : TUSHAR BHATNAGAR तहसील : मुरादाबाद

मुद्रित दिनांक एवं समय: 13-10-2025 05:12:41

Not Applicable For Online Prints उपरोक्त उदरण खतौनी का वेरीफिकेशन
<http://uphhulekh.gov.in> Website पर जाकर अथवा QR Code Scan करके किया
जा सकता है।

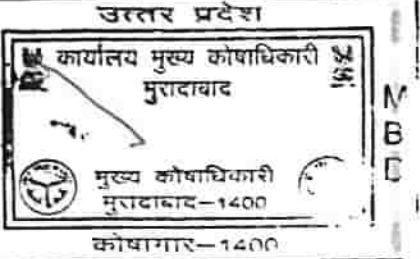


7000/24



उत्तर प्रदेश UTTAR PRADESH

C 511662



09 MAY 2024

:- बयनामा :-

:- मुरादाबाद विकास प्राधिकरण द्वारा किसानों/भू-स्वामियों से आपसी सहमति/समझौते से भूमि क्रय हेतु विक्रय विलेख:-


जिलाधिकारी द्वारा निर्धारित सर्किल दर सूची के पृष्ठ सं० 42 कोड सं० 1025 कॉलम सं० 15 पर अंकित दर जिलाधिकारी की अध्यक्षता में गठित समिति द्वारा निर्धारित दर सर्किल रेट का 03 गुना	-	रु०-143 लाख (प्रति हे०)
विक्रय हेतु प्रस्तावित भूमि का मूल्य	-	रु०-429 (प्रति हे०)
विक्रय मूल्य (भूमि + परिसम्पत्ति का मूल्य)	-	रु०-429 (प्रति हे०)
स्टाम्प शुल्क	-	रु०-7,17,800/-
निबन्धन शुल्क	-	रु०-1,02,531/-

विक्रय-विलेख

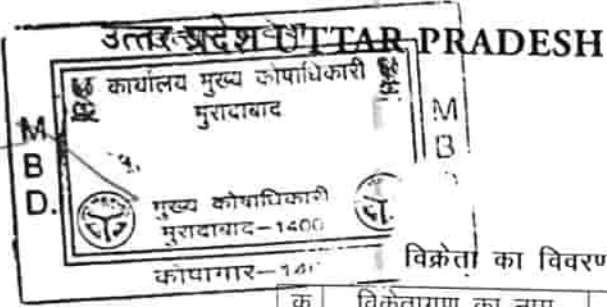
भूमि का प्रकार	-	कृषि
गाटा सं०	-	261
क्षेत्रफल	-	0.2390 हे०
ग्राम/मोहल्ला	-	गनोहरपुर
परगना	-	मुरादाबाद।
तहसील	-	मुरादाबाद।
जनपद	-	मुरादाबाद।



सम्पत्ति प्रभारी
मुरादाबाद विकास प्राधिकरण
मुरादाबाद



Handwritten signatures and a circular official stamp are visible at the bottom of the document.



C 511663

विक्रेता का विवरण (प्रथम पक्ष):-

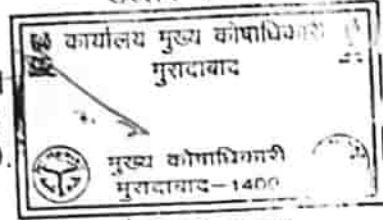
क्र	विक्रेतागण का नाम	पिता/पति का नाम	निवासी	आधार कार्ड संख्या	पैन कार्ड संख्या	मोबाईल नं०
0						
09 MAY 2024						
1	मैसर्स सालार डवलपर्स प्रा० लि०, अल मुर्तजा अपार्टमेंट तीसरी मजिल प्लैट नं० 301, बिल्डिंग नं० 274वीं, निकट अलफलाह जामियों नगर ओखला नई दिल्ली द्वारा वर्तमान डायरेक्टर मौहम्मद मुस्लिम एवं मौहम्मद गोमीन सोहेल	कुदरतउल्ला गौहम्मद मुस्लिम	मुफ्ती टोला, अशरफी हाउस, मुरादाबाद, उ० प्र०।	950103978825 507704803339	AAMCS4737P	9927971786 9760793023

सम्यन्ति प्रभारी
मुरादाबाद विकास प्राधिकरण
मुरादाबाद



उत्तर प्रदेश UTTAR PRADESH

C 511664



09 MAY 2024

क्रेता का विवरण (द्वितीय पक्ष):-

मुरादाबाद विकास प्राधिकरण, मुरादाबाद।

पैन कार्ड संख्या	:-	AAJFM7731M
द्वारा	:-	राजीव रतन प्रताप सिंह
पदनाम	:-	प्रभारी सम्पत्ति
विभाग	:-	मुरादाबाद विकास प्राधिकरण, मुरादाबाद।
जनपद	:-	मुरादाबाद।
मोबाईल नं०	:-	9711309013
आधार कार्ड सं०	-	619531182969

राजीव प्रभासे
मुरादाबाद विकास प्राधिकरण
मुरादाबाद

भारतीय गैर न्यायिक INDIA NON JUDICIAL

रु. 20000

बीस हजार रुपये

TWENTY
THOUSAND RUPEES

Rs. 20000

INDIA

उत्तर प्रदेश UTTAR PRADESH

C 511665

कार्यालय मुख्य कोषाधिकारी
मुरादाबाद

मुख्य कोषाधिकारी
मुरादाबाद - 1400

कोषागार

09 MAY 02024

विक्रीत सम्पत्ति का विवरण


क्र.सं.	विक्रीतागण का नाम	पिता/पति का नाम	गाटा संख्या	कुल क्षे0 (हे0 में)	कुल क्षे0 में से विक्रय हेतु प्रस्तावित क्षे0	विक्रय हेतु प्रस्तावित क्षे0 में अश	हिस्से के अनुसार विक्रीत क्षे0 (हे0 में)	भू-राजस्व
1	2	3	4	5	6	7	8	9
1	मैसर्स सालार डवलपर्स प्रा0लि0, अल मुर्तजा अपार्टमेंट तीसरी मंजिल फ्लैट नं0 301, बिल्डिंग नं0 274वीं, निकट अलफलाह जामियाँ नगर ओखला नई दिल्ली द्वारा वर्तमान डायरेक्टर मौहम्मद मुस्लिम एवं मौहम्मद गोमीन सोहेल, निवासी-मुपती टोला, अशरफी हाउस, मुरादाबाद, उ0प्र0।	कुदरतउल्ला मौहम्मद मुस्लिम	261	0.2390	0.2390	0.2390	0.2390	रु0 7.00

संयोजित प्रभारी
मुरादाबाद विकास प्राधिकरण
मुरादाबाद



उत्तर प्रदेश UTTAR PRADESH

C 511666



कुल प्रस्तावित क्षेत्रफल 0.2390 हे० में से विक्रीत क्षेत्रफल 0.2390 हे० विक्रेतागण का पूर्ण भाग है।

09 MAY 2024

सड़क की स्थिति
परिसम्पत्ति

- सड़क पर स्थित नहीं है
- शून्य

विक्रीत सम्पत्ति की चौहद्दी :-

क्रमांक	गाटा संख्या	पूरब	पश्चिम	उत्तर	दक्षिण
1.	261	गाटा सं० 262	गाटा सं० 260 एवं 259	गाटा सं० 260 एवं 256	गाटा सं० 287

सम्पत्ति प्रभारी
मुरादाबाद विकास प्राधिकरण
मुरादाबाद



C 511667

उत्तर प्रदेश UTTAR PRADESH
 कार्यालय मुख्य कोषाधिकारी
 मुरादाबाद
 मुख्य कोषाधिकारी
 मुरादाबाद-1450
 कोषागार-1
 09 MAY 2024

विक्रय मूल्य का भुगतान :-

कुल विक्रय मूल्य रू0-1,02,53,100/- (एक करोड दो लाख तिरैपन हजार एक सौ रूपये मात्र) में से 1 प्रतिशत टीडीएस की कटौती उपरान्त विक्रेतागण को भुगतान की जाने वाली धनराशि का विवरण:-

क्र 0 स 0	विक्रेतागण का नाम	पिता/पति का नाम	पता	बैंक का नाम	बैंक संख्या	बैंक का दिनांक	भुगतान राशि
1	मेसर्स सालार डवलपर्स प्रा0लि0, अल मुर्तजा अपार्टमेंट तीसरी मजिल पलैट न0 301, विल्डिंग न0 274वी, निकट अलफलाह जामिया नगर ओखला नई दिल्ली द्वारा वर्तमान डायरेक्टर मौहम्मद मुस्लिम एवं मौहम्मद मोमीन सोहेल	कुदरतउल्ला मौहम्मद मुस्लिम	मुफ्ती टोला, अशरफी हाउस, मुरादाबाद, उ0प्र0।	कनरा बैंक, एम डी ए आफिस शाखा, दिल्ली रोड, मुरादाबाद	292815	16 05 2024	1,01,50,509/-

सत्यं त प्रभारं
 मुरादाबाद विकास प्राधिकरण
 मुरादाबाद

भारतीय गैर न्यायिक INDIA NON JUDICIAL

₹.20000

बीस हजार रुपये

TWENTY
THOUSAND RUPEES

Rs.20000

INDIA

उत्तर प्रदेश UTTAR PRADESH

C 511668

M B D. M B D.

कार्यालय मुख्य कोषाधिकारी
मुरादाबाद

मुख्य कोषाधिकारी
मुरादाबाद-1400

कोषागार-1400

09 MAY 2024

विक्रीत भूमि विक्रेता को पंजीकृत बयनामा के आधार पर प्राप्त हुई है, जो कार्यालय उपनिबन्धक सदर मुरादाबाद के वही संख्या-01 जिल्द संख्या 5862 पृष्ठ संख्या 95 से 126 क्रमांक 5344 दिनांक 11.09.2008 को पंजीकृत है। विक्रेतागण अनुसूचित जाति/जनजाति के सदस्य नहीं है। विक्रीत भूमि ना तो किसी को विक्रय अनुबन्ध किया गया है और न ही किसी को हस्तांतरित की गयी है और ना ही किसी बैंक या सरकारी कार्यालय अथवा किसी व्यक्ति को बन्धक की गयी है। विक्रीत भूमि हर प्रकार से रेहन व वय व हिया, ऋण भार, कुर्की, जमानत, बन्धक, दीवानी या राजस्व वाद आदि से मुक्त है, जिसमें किसी अन्य व्यक्ति की भागीदारी नहीं है और ना ही किसी अन्य के पक्ष में विक्रय बयनामा किया गया है, न ही कोई सरकारी भूमि निहित है। अर्थात वारन्टी ऑफ टाइटिल प्रथम पक्ष का दायित्व है। उक्त आराजी को विक्रय करने का मुझ विक्रेता को पूर्ण मालिकाना हक हासिल है, जिसमें गाटा संख्या 261 रकबा 0.2390 हे० ग्राम मनोहरपुर सम्पूर्ण भाग विक्रीत की जाती है। अब जरूरत खुद के उसी कित्ता भूमिधरी आराजी को पूर्ण स्वामित्व एवं अधिकारों व दाखिली खारिजी सहित पूरे होशो हवास स्वरथ चित से खूब सोच व समझकर बिना किसी दवाव नाजायज किसी शख्स के मय सम्पूर्ण अधिकार सहित मुवलिंग रू०-1,02,53,100/- (एक करोड दो लाख तिरपन हजार एक सौ रुपये मात्र) जिसके आधे मुवलिंग रू० 51,26,550/- (शब्दों में इक्यावन लाख छवीस हजार पांच सौ पचास रुपये मात्र) होते हैं, बद्धत क्रेता मुरादाबाद विकास प्राधिकरण, मुरादाबाद के पक्ष में वय कागिल व फरोख्त कतई किया यानि एम०डी०ए० को बेच दिया और कुल जर समन हरव तफरील जैल क्रेता मजकूर से जरिये बैंक वरूल पाकर कब्जा व दखल मालिकाना विक्रीत संक्रमणीय भूमि पर आज की तारीख से बजाये अपने क्रेता मजकूर का कब्जा वाकई बखूफी कर दिया। अब मुझ विक्रेता व वारिसान, विक्रेता का कोई हक व दावा विक्रीत आराजी पर नहीं रह गया है व विक्रय धनराशि क्रेता से वाकी, ना रहा। विक्रेता विक्रीत भूमि के प्रतिफल के अतिरिक्त अन्य कोई प्रतिकर या लाभ का दावा किसी न्यायालय में प्रस्तुत नहीं करेगा।





समन्ति प्रभारी
मुरादाबाद विकास प्राधिकरण 7
मुरादाबाद

भारतीय गैर न्यायिक INDIA NON JUDICIAL

रु. 20000

बीस हजार रुपये

TWENTY THOUSAND RUPEES

Rs. 20000

भारत



सत्यमेव जयते

INDIA

उत्तर प्रदेश UTTAR PRADESH

C 511669

वाचालय मुख्य कोषाधिकारी
मुरादाबाद

M
B

मुख्य कोषाधिकारी
मुरादाबाद-1400

कोषागार-1400

09 MAY 2024

अगर कोई शख्स दावा करे तो वह बिल्कुल नाजायज होवे और अगर विक्रीत आराजी वयशुदा पूर्ण अथवा उसका कोई अंश क्रेता के स्वामित्व व अधिकारों से निकल जावे या कब्जा ना मिले या अन्य किसी प्रकार से विवादित व भारग्रसित पायी जावे या कोई तथ्य छिपाया गया पाया जावे तो ऐसी तमाम सूरतों में क्रेता को यह अधिकार होगा कि वह कुल विक्रय मूल्य मय हर्जा व खर्चा विक्रेता व उसके वारिसानों तथा दीगर जायदाद चल व अचल से भू-राजस्व की भांति वसूल कर लेवें, जिसमें विक्रेता को कोई आपत्ति नहीं होगी। उपरोक्त विक्रीत भूमि से सम्बन्धित सारे हक व हकूक तथा स्वत्व, सारे अधिकार, विक्रेता ने क्रेता को अंतरित कर दिये हैं, अब क्रेता उपरोक्त भूमि का दाखिल खारिज सरकारी कागजों में अपने नाम दर्ज करा लेवे। विक्रेता को कोई आपत्ति नहीं होगी।

उपरोक्त भूमि किसी अन्य योजना के अन्तर्गत अधिग्रहीत नहीं है, उक्त भूखण्ड का, जिसका मुरादाबाद विकास प्राधिकरण के पक्ष में विक्रय विलेख निष्पादित किया जाना है, उसका स्वामित्व वर्तमान में विक्रेता में निहित है। विक्रीत भूमि के सम्बन्ध में किसी प्रकार का कोई वाद किसी भी न्यायालय में विचाराधीन नहीं है।

इस विक्रय पत्र के निष्पादन से मुझ विक्रेता की आजीविका, निवास स्थान व जीवनचर्या परिवर्तित नहीं हो रही है और न ही आजीविका, निवास स्थान व जीवनचर्या पर कोई प्रतिकूल प्रभाव पड रहा है। प्रस्तुत विक्रय विलेख विक्रेता द्वारा उपलब्ध कराये गये कागजात व उसके द्वारा बताये गये तथ्यों व आश्वासन के आधार पर तैयार किया गया है। विक्रेता द्वारा दिये गये अभिलेख/शपथ-पत्र गलत पाये जाते हैं तो उसकी समस्त जिम्मेदारी विक्रेता की है तथा पक्षकारों की पहचान उनके साक्षियों द्वारा की जा रही है।



[Signature]



[Signature]

सत्यनि प्रभागी
मुरादाबाद विकास प्राधिकरण
मुरादाबाद

भारतीय गैर न्यायिक INDIA NON JUDICIAL

रु. 20000

बीस हजार रुपये

TWENTY
THOUSAND RUPEES

Rs. 20000

भारत



सत्यमेव जयते

INDIA

उत्तर प्रदेश UTTAR PRADESH

C 511670

उत्तर प्रदेश

कार्यालय मुख्य कोषाधिकारी
मुरादाबाद

मुख्य कोषाधिकारी
मुरादाबाद - 1400

कोषागार - 1400

09 MAY 2024

विक्रेता अथवा उसका कोई वारिसान भविष्य में उक्त विक्रय की धनराशि के अतिरिक्त अन्य किसी भी धनराशि अथवा लाभ के लिए विभाग के समक्ष कोई दावा नहीं करेगा और न ही इस सम्बन्ध में किसी न्यायालय में वाद दायर करेगा। विकास कार्य करते समय अगर पैमाईश में क्षेत्रफल कम पाया जाता है अथवा गलती से अधिक धनराशि का भुगतान हो जाता है और विक्रेता अधिक धनराशि स्वयं नहीं लौटाता है, तो 15 प्रतिशत साधारण ब्याज प्रति वर्ष की दर से भू-राजस्व की भाँति मुरादाबाद विकास प्राधिकरण, मुरादाबाद (एम0डी0ए0) को वसूलने का अधिकार होगा।

अतः यह विक्रय विलेख (बयनामा) अपने होशो हवास स्वस्थ चित्त से बगैर किसी व्यक्ति के अनुचित दबाव से साक्षियों के समक्ष निष्पादित कर दिया ताकि सनद रहे और आवश्यकतानुसार भविष्य में काम आवे।

स्थान :- मुरादाबाद।

दिनांक :- 22.05.2024



[Handwritten signature]



[Handwritten signature]

सम्पत्ति प्रभारी
मुरादाबाद विकास प्राधिकरण,
मुरादाबाद



उत्तर प्रदेश UTTAR PRADESH

C 511671

उत्तर प्रदेश
कोषागार मुख्य कोषाधिकारी
मुरादाबाद

M
B
D

मुख्य कोषाधिकारी
मुरादाबाद-1400

कोषागार-1400

09 MAY 2024

विक्रय-विलेख

भूमि का प्रकार	-	कृषि
गाटा सं०	-	261
क्षेत्रफल	-	0.2390 हे०
ग्राम/मोहल्ला	-	मनोहरपुर
परगना	-	मुरादाबाद।
तहसील	-	मुरादाबाद।
जनपद	-	मुरादाबाद।



सम्पत्ति प्रभारी
मुरादाबाद विकास प्राधिकरण
मुरादाबाद

भारतीय गैर न्यायिक INDIA NON JUDICIAL

रु. 20000

बीस हजार रुपये

TWENTY
THOUSAND RUPEES

Rs. 20000

भारत
सत्यमेव जयते
INDIA

उत्तर प्रदेश UTTAR PRADESH

C 511672

कार्यालय मुख्य कोषाधिकारी
मुरादाबाद

मुख्य कोषाधिकारी
मुरादाबाद-1400

कोषागार-1400

09 MAY 2024

भूमि का प्रकार
गाटा सं०
क्षेत्रफल
ग्राम/मोहल्ला
परगना
तहसील
जनपद

विक्रय-विलेख

— कृषि
— 261
— 0.2390 हे०
— मनोहरपुर
— मुरादाबाद।
— मुरादाबाद।
— मुरादाबाद।





सम्पत्ति प्रभारी
मुरादाबाद विकास प्राधिकरण,
मुरादाबाद

भारतीय गैर न्यायिक INDIA NON JUDICIAL

₹.20000

बीस हजार रुपये

TWENTY THOUSAND RUPEES

Rs.20000

INDIA

उत्तर प्रदेश UTTAR PRADESH

C 511673

M B D. M B D.

कार्यालय मुख्य कोषाधिकारी
मुरादाबाद

मुख्य कोषाधिकारी
मुरादाबाद-1400

कोषागार-1400

09 MAY 2024

भूमि का प्रकार
गाटा सं०
क्षेत्रफल
ग्राम / मोहल्ला
परगना
तहसील
जनपद

विक्रय-विलेख

- कृषि
- 261
- 0.2390 हे०
- मनोहरपुर
- मुरादाबाद।
- मुरादाबाद।
- मुरादाबाद।



Handwritten signature



Handwritten signature

राममति प्रभारी
मुख्य कोषाधिकारी
मुरादाबाद



उत्तर प्रदेश UTTAR PRADESH

M B D. M B D.

कार्यालय मुख्य कोषाधिकारी
मुरादाबाद

मुख्य कोषाधिकारी
मुरादाबाद-1400

काषागार-1400

C 511674

09 MAY 2024

भूमि का प्रकार
गाटा सं०
क्षेत्रफल
ग्राम/मोहल्ला
परगना
तहसील
जनपद

विक्रय-विलेख

- कृषि
- 261
- 0.2390 हे०
- मनोहरपुर
- मुरादाबाद।
- मुरादाबाद।
- मुरादाबाद।

[Handwritten signature]


[Handwritten signature]

सम्पत्ति प्रभारी
मुरादाबाद विकास प्राधिकरण
मुरादाबाद



उत्तर प्रदेश UTTAR PRADESH

C 511675



कोषागार-1400

09 MAY 2024

विक्रय-विलेख

भूमि का प्रकार	-	कृषि
गाटा सं०	-	261
क्षेत्रफल	-	0.2390 हे०
ग्राम/मोहल्ला	-	मनोहरपुर
परगना	-	मुरादाबाद।
तहसील	-	मुरादाबाद।
जनपद	-	मुरादाबाद।



[Handwritten signature]



[Handwritten signature]

सम्यन्ति प्रभारी
मुरादाबाद विकास प्राधिकरण
मुरादाबाद

भारतीय गैर न्यायिक INDIA NON JUDICIAL

रु. 20000

बीस हजार रुपये

TWENTY
THOUSAND RUPEES

Rs. 20000



सत्यमेव जयते
INDIA

उत्तर प्रदेश UTTAR PRADESH

C 511676

उत्तर प्रदेश

कार्यालय मुख्य कोषाधिकारी
मुरादाबाद

मुख्य कोषाधिकारी
मुरादाबाद-1400

कोषागार-1400

09 MAY 2024

भूमि का प्रकार
गाटा सं०
क्षेत्रफल
ग्राम/मोहल्ला
परगना
तहसील
जनपद

विक्रय-विलेख

-	कृषि
-	261
-	0.2390 हे०
-	मनोहरपुर
-	मुरादाबाद।
-	मुरादाबाद।
-	मुरादाबाद।

मुख्य अधिकारी
मुरादाबाद विकास प्राधिकरण
मुरादाबाद



उत्तर प्रदेश UTTAR PRADESH

C 511677

M B D. M B D.

कार्यालय मुख्य कोषाधिकारी
मुरादाबाद

मुख्य कोषाधिकारी
मुरादाबाद-1400

कोषागार-1400

09 MAY 2024

भूमि का प्रकार
गाटा सं०
क्षेत्रफल
ग्राम/मोहल्ला
परगना
तहसील
जनपद

विक्रय-विलेख

-	कृषि
-	261
-	0.2390 हे०
-	मनोहरपुर
-	मुरादाबाद।
-	मुरादाबाद।
-	मुरादाबाद।



समिति प्रभागी
मुरादाबाद विकास प्राधिकरण
मुरादाबाद

भारतीय गैर न्यायिक INDIA NON JUDICIAL

रु. 20000

बीस हजार रुपये

TWENTY THOUSAND RUPEES

Rs. 20000



INDIA

C 511678

उत्तर प्रदेश UTTAR PRADESH

M B D.

काशी काबिलग मुख् कौषाधिकारी
मुरादाबाद

मुख् कौषाधिकारी
मुरादाबाद-1400

कौषागार-1400

09 MAY 2024

भूमि का प्रकार
गाटा सं०
क्षेत्रफल
ग्राम/गोहल्ला
परगना
तहसील
जनपद

विक्रय-विलेख

- कृषि
- 261
- 0.2390 हे०
- मनोहरपुर
- मुरादाबाद।
- मुरादाबाद।
- मुरादाबाद।

मन्वन्ति प्रभारी
मुरादाबाद विकास प्राधिकरण
मुरादाबाद

भारतीय गैर न्यायिक INDIA NON JUDICIAL

रु. 20000

बीस हजार रुपये

TWENTY
THOUSAND RUPEES

Rs. 20000

INDIA

उत्तर प्रदेश UTTAR PRADESH

C 511679

उत्तर प्रदेश
कार्यालय मुख्य कोषाधिकारी
मुरादाबाद
मुख्य कोषाधिकारी
मुरादाबाद-1400
09 MAY 2024

विक्रय-विलेख

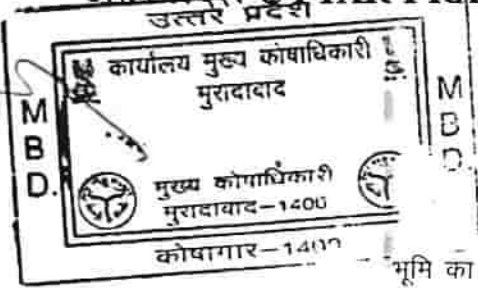
भूमि का प्रकार	-	कृषि
गाटा सं०	-	261
क्षेत्रफल	-	0.2390 हे०
ग्राम/मोहल्ला	-	मनोहरपुर
परगना	-	मुरादाबाद।
तहसील	-	मुरादाबाद।
जनपद	-	मुरादाबाद।

सम्पत्ति प्रभारी
मुरादाबाद विकास प्राधिकरण
मुरादाबाद



उत्तर प्रदेश UTTAR PRADESH


C 511680



09 MAY 2024

विक्रय-विलेख

भूमि का प्रकार	-	कृषि
गाटा सं०	-	261
क्षेत्रफल	-	0.2390 हे०
ग्राम/मोहल्ला	-	मनोहरपुर
परगना	-	मुरादाबाद।
तहसील	-	मुरादाबाद।
जनपद	-	मुरादाबाद।



सम्यक्ति प्रभागी
मुरादाबाद विकास प्राधिकरण
मुरादाबाद

भारतीय गैर न्यायिक INDIA NON JUDICIAL

रु. 20000

बीस हजार रुपये

TWENTY
THOUSAND RUPEES

Rs. 20000

INDIA

उत्तर प्रदेश UTTAR PRADESH

C 511681

उत्तर प्रदेश
कार्यालय मुख्य कोषाधिकारी
मुरादाबाद
मुख्य कोषाधिकारी
मुरादाबाद-1400
कोषागार-1400

09 MAY 2024

भूमि का प्रकार
गाटा सं०
क्षेत्रफल
ग्राम/मोहल्ला
परगना
तहसील
जनपद

विक्रय-विलेख

-	कृषि
-	261
-	0.2390 हे०
-	मनोहरपुर
-	मुरादाबाद।
-	मुरादाबाद।
-	मुरादाबाद।

सम्पत्ति प्रभारी
मुरादाबाद विकास प्राधिकरण
मुरादाबाद

भारतीय गैर न्यायिक INDIA NON JUDICIAL

रु.
15000

FIFTEEN
THOUSAND RUPEES

पन्द्रह हजार रुपये

Rs.
15000



A 363711

उत्तर प्रदेश UTTAR PRADESH

M B D

कार्यालय मुख्य कोषाधिकारी
मुरादाबाद

मुख्य कोषाधिकारी
मुरादाबाद-1400

कोषागार-1400

M B D

09 MAY 2024

भूमि का प्रकार
गाटा सं०
क्षेत्रफल
ग्राम/मोहल्ला
परगना
तहसील
जनपद

विक्रय-विलेख


- कृषि
- 261
- 0.2390 हे०
- मनीहरपुर
- मुरादाबाद।
- मुरादाबाद।
- मुरादाबाद।

महसूल प्रभारी
मुरादाबाद विकास प्राधिकरण
मुरादाबाद



उत्तर प्रदेश UTTAR PRADESH

A 363712



जिला जिल्ला

08 MAY 2024

मुझे का प्रकार
माता शो
को नाम
पति / पतिवती
पत्न्या
तारखीत
जन्म

रुप
201
0 2000 रो
मोहरपुर
मुसवावा
मुसवावा
मुसवावा



Handwritten signature



Handwritten signature

सचिव प्रभावी
मुसवावा विकास प्राधिकरण
मुसवावा

भारतीय गैर न्यायिक INDIA NON JUDICIAL

रु.
15000

FIFTEEN
THOUSAND RUPEES

पन्द्रह हजार रुपये

Rs.
15000

INDIA

A 363713

उत्तर प्रदेश UTTAR PRADESH

M B D. M B D.

कार्यालय मुख्य कोषाधिकारी
मुरादाबाद

मुख्य कोषाधिकारी
मुरादाबाद-1400

कोषागार-1400

09 MAY 2021

भूमि का प्रकार
गाटा सं०
क्षेत्रफल
ग्राम/गोहल्ला
परगना
तहसील
जनपद

विक्रय-विलेख

- कृषि
- 261
- 0.2390 हे०
- मनोहरपुर
- मुरादाबाद।
- मुरादाबाद।
- मुरादाबाद।



[Signature]



[Signature]

सम्पत्ति प्रभारी
मुरादाबाद विकास प्राधिकरण
मुरादाबाद 23

भारतीय गैर न्यायिक INDIA NON JUDICIAL

रु.
15000

FIFTEEN
THOUSAND RUPEES

पन्द्रह हजार रुपये

Rs.
15000

INDIA

A 363714

उत्तर प्रदेश-UTTAR PRADESH

M
B
D.

कार्यालय मुख्य कोषाधिकारी
मुरादाबाद

M
B
D.

मुख्य कोषाधिकारी
मुरादाबाद-1400

कोषागार-1400

09 MAY 2021


विक्रय-विलेख

भूमि का प्रकार	-	कृषि
गाटा सं०	-	261
क्षेत्रफल	-	0.2300 हे०
ग्राम/गोठल्ला	-	मनोहरपुर
परगना	-	मुरादाबाद।
तहसील	-	मुरादाबाद।
जनपद	-	मुरादाबाद।








 संपत्ति प्रभारी
 मुरादाबाद विकास प्राधिकरण
 मुरादाबाद

भारतीय गैर न्यायिक INDIA NON JUDICIAL

रु.
15000

पन्द्रह हजार रुपये



FIFTEEN
THOUSAND RUPEES

Rs.
15000

INDIA

A 363715

उत्तर प्रदेश UTTAR PRADESH

उत्तर प्रदेश

कार्यालय मुख्य कोषाधिकारी
मुसदाबाद

मुख्य कोषाधिकारी
मुसदाबाद-1400

कायागार-1400

09 MAY 2024

भूमि का प्रकार
गाटा सं०
क्षेत्रफल
ग्राम/मोहल्ला
परगना
तहसील
जनपद

विक्रय-विलेख

-	कृषि
-	261
-	0.2390 हे०
-	मनोहरपुर
-	मुसदाबाद।
-	मुसदाबाद।
-	मुसदाबाद।

सम्पत्ति प्रभारी
मुसदाबाद विकास प्राधिकरण
मुसदाबाद

भारतीय गैर न्यायिक INDIA NON JUDICIAL

रु.
15000

FIFTEEN
THOUSAND RUPEES

पन्द्रह हजार रुपये

Rs.
15000

INDIA

A 363716

उत्तर प्रदेश UTTAR PRADESH

कार्यालय मुख्य कोषाधिकारी
मुसदाबाद

मुख्य कोषाधिकारी
मुसदाबाद-1400

कोषागार-1400

09 MAY 2024

विक्रय-विलेख

भूमि का प्रकार	-	कृषि
गाटा सं०	-	261
क्षेत्रफल	-	0.2390 हे०
ग्राम/मोहल्ला	-	मनोहरपुर
परगना	-	मुसदाबाद।
तहसील	-	मुसदाबाद।
जनपद	-	मुसदाबाद।



Handwritten signature



Handwritten signature

सम्पत्ति प्रभारी
मुसदाबाद विकास प्राधिकरण
मुसदाबाद

भारतीय गैर न्यायिक INDIA NON JUDICIAL

₹.
15000

पन्द्रह हजार रुपये




FIFTEEN
THOUSAND RUPEES

Rs.
15000

A 363717

उत्तर प्रदेश UTTAR PRADESH



09 MAY 2024

भूमि का प्रकार
गाटा सं०
क्षेत्रफल
ग्राम/मोहल्ला
परगना
तहसील
जनपद

विक्रय-विलेख

-	कृषि
-	261
-	0.2390 हे०
-	मनीहरपुर
-	मुरादाबाद।
-	मुरादाबाद।
-	मुरादाबाद।



Quia



[Signature]

सम्पत्ति प्रभारी
मुरादाबाद विकास प्राधिकरण
मुरादाबाद

भारतीय गैर न्यायिक INDIA NON JUDICIAL

रु.
15000

पन्द्रह हजार रुपये

FIFTEEN
THOUSAND RUPEES

Rs.
15000

भारत



INDIA

उत्तर प्रदेश UTTAR PRADESH

A 363718

M B D. 100 का्यालय मुख्य कायाधिकारी मुरादाबाद 100 M

मुख्य कायाधिकारी मुरादाबाद-1400

कोषागार-1400

09 MAY 2024

भूमि का प्रकार
गाटा सं०
क्षेत्रफल
ग्राम/मोहल्ला
परगना
तहसील
जनपद

विक्रय-विलेख

-	कृषि
-	261
-	0.2390 हे०
-	मनोहरपुर
-	मुरादाबाद।
-	मुरादाबाद।
-	मुरादाबाद।

सम्पत्ति प्रभारी
मुरादाबाद विकास प्राधिकरण
मुरादाबाद

भारतीय गैर न्यायिक INDIA NON JUDICIAL

रु.
15000

पन्द्रह हजार रुपये



FIFTEEN
THOUSAND RUPEES

Rs.
15000

INDIA

A 363719

उत्तर प्रदेश UTTAR PRADESH

उत्तर प्रदेश

M B D. कार्यालय मुख्य कोषाधिकारी
मुसादाबाद

M B

मुख्य कोषाधिकारी
मुसादाबाद-1400

कोषागार-1400

09 MAY 2024

भूमि-का प्रकार
गाटा सं०
क्षेत्रफल
ग्राम/मोहल्ला
परगना
तहसील
जनपद

विक्रय-विलेख

— कृषि
— 261
— 0.2390 हे०
— मनोहरपुर
— मुसादाबाद।
— मुसादाबाद।
— मुसादाबाद।



सिद्ध



सिद्ध

सम्पत्ति प्रभारी
मुसादाबाद विकास प्राधिकरण
मुसादाबाद

भारतीय गैर न्यायिक INDIA NON JUDICIAL

रु.
15000

पन्द्रह हजार रुपये



FIFTEEN
THOUSAND RUPEES

Rs.
15000

INDIA

A 363720

उत्तर प्रदेश UTTAR PRADESH

उत्तर प्रदेश
कोषालय मुख्य कोषाधिकारी
मुरादाबाद

मुख्य कोषाधिकारी
मुरादाबाद-1400

कोषागार-1400

09 MAY 2024

विक्रय-विलेख

भूमि का प्रकार	-	कृषि
माटा सं०	-	261
क्षेत्रफल	-	0.2390 हे०
ग्राम/मोहल्ला	-	मनोहरपुर
परगना	-	मुरादाबाद।
तहसील	-	मुरादाबाद।
जनपद	-	मुरादाबाद।



Handwritten signature



Handwritten signature

Handwritten signature
सम्पत्ति प्रभारी
मुरादाबाद विकास प्राधिकरण
मुरादाबाद

भारतीय गैर न्यायिक INDIA NON JUDICIAL

रु.
15000

FIFTEEN
THOUSAND RUPEES

पन्द्रह हजार रुपये

Rs.
15000

INDIA

A 363721

उत्तर प्रदेश UTTAR PRADESH

उत्तर प्रदेश
मुख्य कोषाधिकारी
मुरादाबाद
मुख्य कोषाधिकारी
मुरादाबाद-1400
कोषागार-1400

M
B
D.

M
P.

09 MAY 2024

भूमि का प्रकार
गाटा सं०
क्षेत्रफल
ग्राम/गोहल्ला
परगना
तहसील
जनपद

विक्रय-विलेख

— कृषि
— 261
— 0.2390 हे०
— मनीहरपुर
— मुरादाबाद।
— मुरादाबाद।
— मुरादाबाद।



Y. D. Singh



[Signature]

सम्पत्ति प्रभारी
मुरादाबाद विकास प्राधिकरण
मुरादाबाद

भारतीय गैर न्यायिक INDIA NON JUDICIAL

रु.
15000

FIFTEEN
THOUSAND RUPEES

पन्द्रह हजार रुपये

Rs.
15000

सत्यमेव जयते

INDIA

A 363722

उत्तर प्रदेश UTTAR PRADESH

उत्तर प्रदेश

कार्यालय मुख्य कोषाधिकार,
मुरादाबाद

मुख्य कोषाधिकारी
मुरादाबाद-1400

कोषागार-1400

09 MAY 2021

भूमि का प्रकार
गाटा सं०
क्षेत्रफल
ग्राम/मोहल्ला
परगना
तहसील
जनपद

विक्रय-विलेख

- कृषि
- 261
- 0.2390 हे०
- मनोहरपुर
- मुरादाबाद।
- मुरादाबाद।
- मुरादाबाद।



[Handwritten signature]



[Handwritten signature]

सम्पत्ति प्रभारी
मुरादाबाद विकास प्राधिकरण
मुरादाबाद

भारतीय गैर न्यायिक INDIA NON JUDICIAL

रु.
15000

पन्द्रह हजार रुपये




FIFTEEN
THOUSAND RUPEES

Rs.
15000

A 363723

उत्तर प्रदेश UTTAR PRADESH



09 MAY 2021

भूमि का प्रकार
गाटा सं०
क्षेत्रफल
ग्राम/मोहल्ला
परगना
तहसील
जनपद

विक्रय-विलेख

— कृषि
— 261
— 0.2390 हे०
— मनोहरपुर
— मुरादाबाद।
— मुरादाबाद।
— मुरादाबाद।



Handwritten signature



Handwritten signature

सम्पत्ति प्रभारी
मुरादाबाद विकास प्राधिकरण
मुरादाबाद

भारतीय गैर न्यायिक INDIA NON JUDICIAL

रु.
15000

पन्द्रह हजार रुपये



FIFTEEN
THOUSAND RUPEES

Rs.
15,000

A 363724

उत्तर प्रदेश UTTAR PRADESH



09 MAY 2021

भूमि का प्रकार
गाटा सं०
क्षेत्रफल
ग्राम/मोहल्ला
परगना
तहसील
जनपद

विक्रय-विलेख

-	कृषि
-	261
-	0.2390 हे०
-	मनीहरपुर
-	मुरादाबाद।
-	मुरादाबाद।
-	मुरादाबाद।



Y. Q. Min



[Signature]

[Signature]
मण्जि प्रभारी
मुरादाबाद विकास प्राधिकरण
मुरादाबाद

भारतीय गैर न्यायिक INDIA NON JUDICIAL

रु.
15000

पन्द्रह हजार रुपये



FIFTEEN
THOUSAND RUPEES

Rs.
15000

A 363725

उत्तर प्रदेश UTTAR PRADESH



09 MAY 2024

भूमि का प्रकार
गाटा सं०
क्षेत्रफल
ग्राम/मोहल्ला
परगना
तहसील
जनपद

विक्रय-विलेख

-	कृषि
-	261
-	0.2390 हे०
-	मनोहरपुर
-	मुरादाबाद।
-	मुरादाबाद।
-	मुरादाबाद।



[Handwritten signature]



[Handwritten signature]

सम्पत्ति प्रभारी
मुरादाबाद विकास प्राधिकरण
मुरादाबाद

भारतीय गैर न्यायिक INDIA NON JUDICIAL

दस हजार रुपये

रु.
10000



Rs.
10000


TEN THOUSAND RUPEES

INDIA

उत्तर प्रदेश UTTAR PRADESH

867353

उत्तर प्रदेश



कोषागार-1400

24 APR 2024

विक्रय-विलेख


भूमि का प्रकार	-	कृषि
गाटा सं०	-	261
क्षेत्रफल	-	0.2390 हे०
ग्राम/मोहल्ला	-	मनोहरपुर
परगना	-	मुरादाबाद।
तहसील	-	मुरादाबाद।
जनपद	-	मुरादाबाद।

संपत्ति प्रभारी
मुरादाबाद विकास प्राधिकरण
मुरादाबाद



उत्तर प्रदेश UTTAR PRADESH

867354



24 APR 2024

भूमि का प्रकार
गाटा सं०
क्षेत्रफल
ग्राम/मोहल्ला
परगना
तहसील
जनपद

विक्रम-विलेख

— कृषि
— 261
— 0.2390 हे०
— मनोहरपुर
— मुसादाबाद।
— मुसादाबाद।
— मुसादाबाद।



[Handwritten signature]



[Handwritten signature]

सचिव प्रभारी
मुसादाबाद विकास प्राधिकरण
मुसादाबाद

भारतीय गैर न्यायिक INDIA NON JUDICIAL

दस हजार रुपये

रु.
10000



Rs.
10000

TEN THOUSAND RUPEES

उत्तर प्रदेश UTTAR PRADESH

867355

उत्तर प्रदेश
कार्यालय मुख्य कोषाधिकारी
मुरादाबाद

M B D. मुख्य कोषाधिकारी
मुरादाबाद-1400

कोषागार-1400

24 APR 2024

भूमि का प्रकार
गाटा सं०
क्षेत्रफल
ग्राम / मोहल्ला
परगना
तहसील
जनपद

विक्रय-विलेख

- कृषि
- 261
- 0.2390 हे०
- मनोहरपुर
- मुरादाबाद।
- मुरादाबाद।
- मुरादाबाद।

Handwritten signature

Handwritten signature

सम्पत्ति प्रभारी
मुरादाबाद विकास प्राधिकरण
मुरादाबाद

भारतीय गैर न्यायिक INDIA NON JUDICIAL

दस हजार रुपये

रु.
10000



Rs.
10000

TEN THOUSAND RUPEES

INDIA

867356

उत्तर प्रदेश UTTAR PRADESH

उत्तर प्रदेश
कार्यालय मुख्य कोषाधिकारी
मुरादाबाद
मुख्य कोषाधिकारी
मुरादाबाद-1400
कोषागार-1400

M
B
D.

M
3
D.

विक्रय-विलेख

भूमि का प्रकार	-	कृषि
गांटा सं०	-	261
क्षेत्रफल	-	0.2390 हे०
ग्राम/गोहल्ला	-	गनोहरपुर
परगना	-	मुरादाबाद।
तहसील	-	मुरादाबाद।
जनपद	-	मुरादाबाद।

उत्त प्रभारी
मुरादाबाद विकास प्राधिकरण
मुरादाबाद



उत्तर प्रदेश UTTAR PRADESH

867357

उत्तर प्रदेश

कार्यालय मुख्य कोषाधिकारी
मुरादाबाद

M B D.

मुख्य कोषाधिकारी
मुरादाबाद-1400

कोषागार-1400

24 APR 2024

भूमि का प्रकार
गाँवा सं०
क्षेत्रफल
ग्राम/मोहल्ला
परगना
तहसील
जनपद

विक्रय-विलेख

-	कृषि
-	261
-	0.2390 हे०
-	मनोहरपुर
-	मुरादाबाद।
-	मुरादाबाद।
-	मुरादाबाद।



U. Pr...



U. Pr...

सम्पत्ति प्रभारी
मुरादाबाद विकास प्राधिकरण
मुरादाबाद

भारतीय गैर न्यायिक INDIA NON JUDICIAL

दस हजार रुपये

रु.
10000



Rs.
10000

TEN THOUSAND RUPEES

867358

उत्तर प्रदेश UTTAR PRADESH

उत्तर प्रदेश

कोर्टांत मुख् कौषाधिकारी
मुरादाबाद

मुख् कौषाधिकारी
मुरादाबाद-1400

कौषागार-1400

24 APR 2024

भूमि का प्रकार
गाटा सं०
क्षेत्रफल
ग्राम/मोहल्ला
परगना
तहसील
जनपद

विक्रय-विलेख

-	कृषि
-	261
-	0.2390 हे०
-	मनोहरपुर
-	मुरादाबाद।
-	मुरादाबाद।
-	मुरादाबाद।

Y. Qureshi

[Signature]

सम्पत्ति प्रभारी
मुरादाबाद विकास प्राधिकरण
मुरादाबाद

भारतीय गैर न्यायिक INDIA NON JUDICIAL

दस हजार रुपये

रु.
10000



Rs.
10000

TEN THOUSAND RUPEES

867359

उत्तर प्रदेश UTTAR PRADESH

उत्तर प्रदेश

कार्यालय मुख्य कोषाधिकारी
मुरादाबाद

मुख्य कोषाधिकारी
मुरादाबाद-1400

कोषागार-1400

M B D.

24 APR 2024


भूमि का प्रकार
गाटा सं०
क्षेत्रफल
ग्राम/मोहल्ला
परगना
तहसील
जनपद

विक्रय-विलेख

— कृषि
— 261
— 0.2390 हे०
— मनोहरपुर
— मुरादाबाद।
— मुरादाबाद।
— मुरादाबाद।



[Handwritten signature]



[Handwritten signature]

भारत प्रभारी
मुरादाबाद विकास प्राधिकरण
मुरादाबाद

भारतीय गैर न्यायिक INDIA NON JUDICIAL

दस हजार रुपये

रु.
10000



Rs.
10000

TEN THOUSAND RUPEES

867360

उत्तर प्रदेश UTTAR PRADESH

उत्तर प्रदेश
कोषालय मुख्य कोषाधिकारी
मुरादाबाद

M
B
D.

मुख्य कोषाधिकारी
मुरादाबाद-1400

कोषागार-1400

24 APR 2024

भूमि का प्रकार
गांवा सं०
क्षेत्रफल
ग्राम/मोहल्ला
परगना
तहसील
जनपद

विक्रय-विलेख

- कृषि
- 261
- 0.2390 हे०
- मनौहरपुर
- मुरादाबाद।
- मुरादाबाद।
- मुरादाबाद।

Handwritten signature

Handwritten signature
सम्पत्ति प्रभारी
मुरादाबाद विकास प्राधिकरण
मुरादाबाद

भारतीय गैर न्यायिक INDIA NON JUDICIAL

दस हजार रुपये

₹
10000



Rs.
10000

TEN THOUSAND RUPEES

उत्तर प्रदेश UTTAR PRADESH

867361

उत्तर प्रदेश
कार्यालय मुख्य वीमाधिकारी
मुरादाबाद
मुख्य वीमाधिकारी
मुरादाबाद-1400
कोषागार-1400

24 APR 2024

भूमि का प्रकार
गाटा सं०
क्षेत्रफल
ग्राम/मोहल्ला
परगना
तहसील
जनपद

विक्रय-विलेख

-	कृषि
-	261
-	0.2390 हे०
-	मनोहरपुर
-	मुरादाबाद।
-	मुरादाबाद।
-	मुरादाबाद।

[Handwritten signature]

[Handwritten signature]

मन्मति प्रभारी
मुरादाबाद विकास प्राधिकरण
मुरादाबाद




उत्तर प्रदेश UTTAR PRADESH

AL 510579

विक्रय-विलेख

भूमि का प्रकार	-	कृषि
गाटा सं०	-	261
क्षेत्रफल	-	0.2390 हे०
ग्राम/मोहल्ला	-	मनोहरपुर
परगना	-	मुरादाबाद।
तहसील	-	मुरादाबाद।
जनपद	-	मुरादाबाद।


Y. Qureshi

[Signature]

[Signature]
सम्पत्ति प्रभारी
मुरादाबाद विकास प्राधिकरण
मुरादाबाद



उत्तर प्रदेश UTTAR PRADESH


AL 510580

विक्रय-विलेख

भूमि का प्रकार	-	कृषि
गाटा सं०	-	261
क्षेत्रफल	-	0.2390 हे०
ग्राम/मोहल्ला	-	मनोहरपुर
परगना	-	मुरादाबाद।
तहसील	-	मुरादाबाद।
जनपद	-	मुरादाबाद।






रामपति प्रभारी
मुरादाबाद विकास प्राधिकरण
मुरादाबाद



उत्तर प्रदेश UTTAR PRADESH

AL 510581

विक्रय-विलेख

भूमि का प्रकार	-	कृषि
गाटा सं०	-	261
क्षेत्रफल	-	0.2390 हे०
ग्राम/मोहल्ला	-	मनोहरपुर
परगना	-	मुरादाबाद।
तहसील	-	मुरादाबाद।
जनपद	-	मुरादाबाद।



Handwritten signature

Handwritten signature

रामनि प्रभारी
मुरादाबाद विकास प्राधिकरण
मुरादाबाद

भारतीय गैर न्यायिक

भारत INDIA

रु. 500



FIVE HUNDRED
RUPEES



पाँच सौ रुपये

सत्यमेव जयते

Rs. 500

INDIA NON JUDICIAL

24 APR 2024

AL 510582

उत्तर प्रदेश UTTAR PRADESH

विक्रय-विलेख

भूमि का प्रकार	—	कृषि
गाटा सं०	—	261
क्षेत्रफल	—	0.2390 हे०
ग्राम / मोहल्ला	—	मनोहरपुर
परगना	—	मुरादाबाद।
तहसील	—	मुरादाबाद।
जनपद	—	मुरादाबाद।

Handwritten signature

Handwritten signature

राममति प्रभारी
मुरादाबाद विकास प्राधिकरण
मुरादाबाद



उत्तर प्रदेश UTTAR PRADESH

विक्रय-विलेख

भूमि का प्रकार	-	कृषि
गाटा सं०	-	261
क्षेत्रफल	-	0.2390 हे०
ग्राम/मोहल्ला	-	मनोहरपुर
परगना	-	मुरादाबाद।
तहसील	-	मुरादाबाद।
जनपद	-	मुरादाबाद।








सम्पत्ति प्रभारी
मुरादाबाद विकास प्राधिकरण
मुरादाबाद



उत्तर प्रदेश UTTAR PRADESH

GR 221663

विक्रय-विलेख

भूमि का प्रकार	-	कृषि
गाटा सं०	-	261
क्षेत्रफल	-	0.2390 हे०
ग्राम/मोहल्ला	-	मनोहरपुर
परगना	-	मुरादाबाद।
तहसील	-	मुरादाबाद।
जनपद	-	मुरादाबाद।



Handwritten signature or mark.



Handwritten signature or mark.

सम्पत्ति प्रभारी
मुरादाबाद विकास प्राधिकरण
मुरादाबाद



उत्तर प्रदेश UTTAR PRADESH

GR 221664

विक्रय-विलेख

भूमि का प्रकार	-	कृषि
गाटा सं०	-	261
क्षेत्रफल	-	0.2390 हे०
ग्राम/मोहल्ला	-	मनोहरपुर
परगना	-	मुरादाबाद।
तहसील	-	मुरादाबाद।
जनपद	-	मुरादाबाद।



Handwritten signature



Handwritten signature

सम्पत्ति प्रभारी
मुरादाबाद विकास प्राधिकरण
मुरादाबाद

भारतीय गैर न्यायिक

पचास
रुपये
रु. 50



FIFTY
RUPEES
Rs. 50

INDIA NON JUDICIAL

उत्तर प्रदेश UTTAR PRADESH


CN 255538

विक्रय-विलेख

भूमि का प्रकार	-	कृषि
गाटा सं०	-	261
क्षेत्रफल	-	0.2390 हे०
ग्राम/मोहल्ला	-	मनोहरपुर
परगना	-	मुरादाबाद।
तहसील	-	मुरादाबाद।
जनपद	-	मुरादाबाद।






सम्पत्ति प्रभारी
मुरादाबाद विकास प्राधिकरण
मुरादाबाद

भारतीय गैर न्यायिक

दस
रुपये

रु. 10



TEN
RUPEES

Rs. 10

INDIA NON JUDICIAL

उत्तर प्रदेश UTTAR PRADESH


92AE 964098

विक्रय-विलेख

भूमि का प्रकार	-	कृषि
गाटा सं०	-	261
क्षेत्रफल	-	0.2390 हे०
ग्राम/मोहल्ला	-	मनोहरपुर
परगना	-	मुरादाबाद।
तहसील	-	मुरादाबाद।
जनपद	-	मुरादाबाद।






सामयिक प्रभारी
मुरादाबाद विकास प्राधिकरण
मुरादाबाद

भारतीय गैर न्यायिक

दस
रुपये

रु.10



TEN
RUPEES

Rs.10

INDIA NON JUDICIAL

उत्तर प्रदेश UTTAR PRADESH


92AE 964099

विक्रय-विलेख

भूमि का प्रकार	-	कृषि
गाटा सं०	-	261
क्षेत्रफल	-	0.2390 हे०
ग्राम/मोहल्ला	-	मनोहरपुर
परगना	-	मुरादाबाद।
तहसील	-	मुरादाबाद।
जनपद	-	मुरादाबाद।






साम्यता प्रभारी
मुरादाबाद विकास प्राधिकरण
मुरादाबाद

भारतीय गैर न्यायिक

दस
रुपये
रु. 10



TEN
RUPEES
Rs. 10

INDIA NON JUDICIAL

उत्तर प्रदेश UTTAR PRADESH

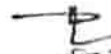
92AE 964081

विक्रय-विलेख

भूमि का प्रकार	—	कृषि
गांटा सं०	—	261
क्षेत्रफल	—	0.2390 हे०
ग्राम/मोहल्ला	—	मनोहरपुर
परगना	—	मुरादाबाद।
तहसील	—	मुरादाबाद।
जनपद	—	मुरादाबाद।







सम्यक्ति प्रभारी
मुरादाबाद विकास प्राधिकरण
मुरादाबाद

16 APR 2024

आज दिनांक को एक कि.मी.
धनराशि 10- कुल धनराशि 12500000-
श्री. Moradabad Development Authority
को कोषागार मुरादाबाद से विक्रय प्रमाणपत्र

आवेदन सं०: 202400719020733

मुख्य नोकरिया
कोषागार मुरादाबाद

16 APR 2024

विक्रय पत्र

वही सं०: 1

रजिस्ट्रेशन सं०: 7001

वर्ष: 2024

प्रतिकल- 10253100 स्टाम्प शुल्क- 717800 बाजारी मूल्य - 10254000 पंजीकरण शुल्क - 102540 प्रतिलिपिकरण शुल्क - 260 योग: 1028600

श्री मुरादाबाद विकास प्राधिकरण द्वारा
प्र०स० राजीव रतन प्रताप सिंह अधिकृत पदाधिकारी/ प्रतिनिधि,
पुत्र श्री राजेन्द्र सिंह
व्यवसाय नौकरी
निवासी: मु०वि०प्रा० मुरा०

[Handwritten signature]



श्री. मुरादाबाद विकास प्राधिकरण द्वारा
ने यह लेखपत्र इस कार्यालय में दिनांक
22/05/2024 एवं 05:06:40 PM बजे
निबंधन हेतु पेश किया।

प्र०स० राजीव रतन प्रताप सिंह अधिकृत
पदाधिकारी/ प्रतिनिधि



रजिस्ट्रेशन अधिकारी के हस्ताक्षर

[Handwritten signature]

ओरि० डी० एम
उप निबंधक : सदर द्वितीय
मुरादाबाद
22/05/2024

श्रीता शर्मा सदर द्वितीय
निबंधक लि० सं०
22/05/2024

भारतीय गैर न्यायिक

दस
रुपये

रु.10



TEN
RUPEES

Rs.10

INDIA NON JUDICIAL

उत्तर प्रदेश UTTAR PRADESH


92AE 964070

विक्रय-विलेख

भूमि का प्रकार	-	कृषि
गाटा सं०	-	261
क्षेत्रफल	-	0.2390 हे०
ग्राम / मोहल्ला	-	मनोहरपुर
परगना	-	मुसादाबाद।
तहसील	-	मुसादाबाद।
जनपद	-	मुसादाबाद।






राजसि प्रभारी
मुसादाबाद विकास प्राधिकरण
मुसादाबाद

16 APR 2024

जमा दिनांक को एक कित्तों
धनराशि 10 - कुल धनराशि 12500000 -

श्री
को कोषागार मुरादाबाद से विक्री किया।
Muradabad Development Authority
Muradabad

मुख्य/रीकॉर्डिंग

ने की मुरादाबाद में सार्वजनिक के निशान अंगूठे नियमानुसार
लिए गए हैं। 16 APR 2024
टिप्पणी:

रजिस्ट्रीकरण अधिकारी के हस्ताक्षर

आर० डी० राम

उप निबंधक : सदर द्वितीय

मुरादाबाद

22/05/2024

श्वेता शर्मा सदर द्वितीय
निबंधक लिपिक मुरादाबाद

22/05/2024

प्रिंट करें



भारतीय गैर न्यायिक

दस
रुपये
रु.10



TEN
RUPEES
Rs.10

INDIA NON JUDICIAL

उत्तर प्रदेश UTTAR PRADESH

92AE 964071

साक्षी नम्बर 1



हस्ताक्षर

नाम श्रीमती कीर्ति बिष्ट

पदनाम - क्षेत्रीय लेखपाल, ग्राम मनोहरपुर, तहसील व जिला मुरादाबाद।

पिता का नाम - श्री गोपाल सिंह

साक्षी नम्बर 2 -



हस्ताक्षर

नाम - श्री सीता राम

पदनाम - लेखपाल, मुरादाबाद विकास प्राधिकरण, मुरादाबाद।

पिता का नाम - श्री गोपाल सिंह



हस्ताक्षर विक्रेता

सम्पत्ति प्रभारी
मुरादाबाद विकास प्राधिकरण
से मुद्रांकन अधिकारी

हस्ताक्षर क्रेता

16 APR 2024

आज दिनांक को एक किलो
धनराशि 10 कुल धनराशि 17500000
श्री Morabad Development Authority
को कोषागार मुरादाबाद से विक्रय किया गया है।

आवेदन सं०: 2024/00719020733

मुख्य अधिकारी
कोषागार मुरादाबाद

बही सं०: 1 16 APR 2024 रजिस्ट्रेशन सं०: 7001

वर्ष: 2024


निष्पादन लेखपत्र बाद सुनने व समझने मजमून व प्राप्त धनराशि रु प्रलेखानुसार उक्त विक्रेता: 1

श्री मेसर्स सालार डवपलर्स प्रा०लि० के द्वारा डायेरे० मोहम्मद मुस्लिम, पुत्र श्री कुदरतउल्ला

निवासी: मुफती टोला अशरफी हाउस मुरा०

व्यवसाय: अन्य

विक्रेता: 2




श्री मेसर्स सालार डवपलर्स प्रा०लि० के द्वारा डायेरे० मोहम्मद मोमीन, पुत्र श्री मोहम्मद मुस्लिम

निवासी: उक्त

व्यवसाय: अन्य

क्रेता: 1



श्री मुरादाबाद लि गज प्राधिकरण के द्वारा प्र०स० राजीव रतन प्रताप सिंह, पुत्र श्री केन्द्र सिंह

निवासी: मु०वि०प्रा० मुरा०

व्यवसाय: नौकरी

ने निष्पादन स्वीकार किया। जिनकी पहचान पहचानकर्ता: 1

श्रीमती प्रीति विष्ट, पुत्री श्री गोपाल सिंह

निवासी: अलकनन्दा कालोनी मुरा०

व्यवसाय: अन्य

पहचानकर्ता: 2



श्री सीता राम, पुत्र श्री गोपाल सिंह

निवासी: मु०वि०प्रा० मुरा०

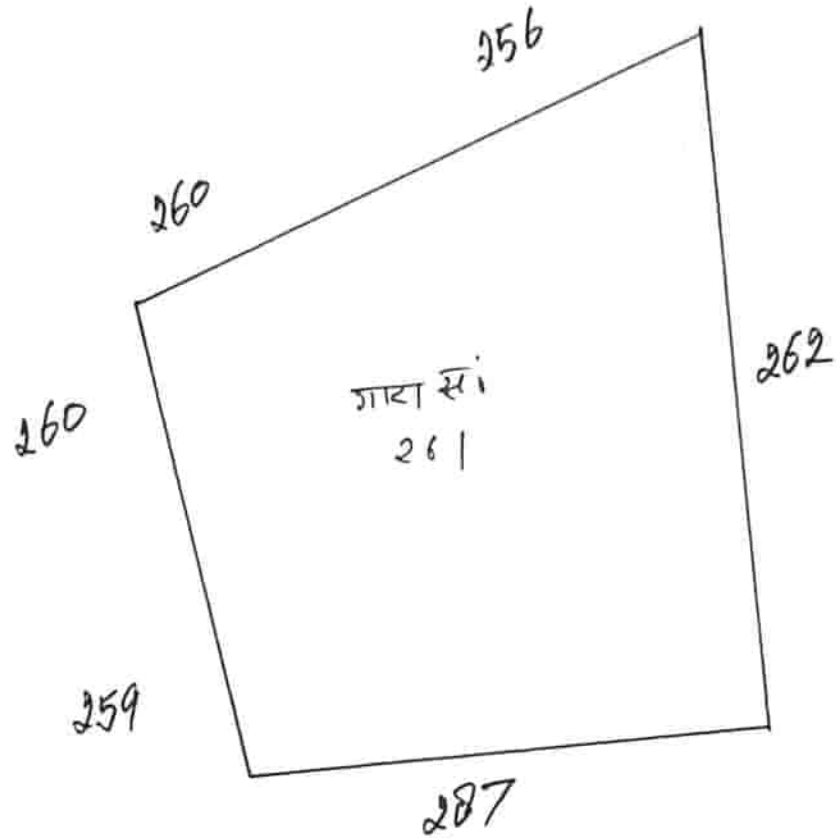
व्यवसाय: नौकरी



नजरी नक्शा

ग्राम-मनोहरपुर तहसील व जिला मुरादाबाद स्थित गाटा सं०-261 कुल रकबा

0.2390 हैक्टे० ।



(सीताराम)
लेखपाल,

मु०वि०प्रा०, मुरादाबाद



(राजपाल सिंह)
लेखपाल,

मु०वि०प्रा०, मुरादाबाद



(महमूद हसन)
लेखपाल,

मु०वि०प्रा०, मुरादाबाद

(वीरेन्द्र सिंह)
राजस्व निरीक्षक,

मु०वि०प्रा०, मुरादाबाद

समिति प्रभारी
मुरादाबाद विकास प्राधिकरण
मुरादाबाद

5/22/24 5:13 PM

पृष्ठ निलेस 60

5/22/24 5:13 PM

आवेदन सं०: 202400719020733

बही संख्या 1 जिल्द संख्या 15099 के पृष्ठ 217 से 332 तक क्रमांक 7001 पर दिनांक 22/05/2024 को रजिस्ट्रीकृत किया गया।

रजिस्ट्रीकरण अधिकारी के हस्ताक्षर

आरुण डी/राम

उप निबंधक : सदर द्वितीय

मुरादाबाद

22/05/2024

प्रिंट करे

