

16 APR 2024



अज दिनाक \_\_\_\_\_ को एक कित्ता  
धनराशि 25000 तुल धनराशि 2500000  
श्री \_\_\_\_\_ Moradabad Development Authority  
को कोषागार मुरादाबाद से विक्रय किया। Moradabad

मुख्य सहायिका  
कोषागार मुरादाबाद

201927 H





उत्तर प्रदेश UTTAR PRADESH

867242

867242



16 APR 2024

क्षेत्रफल गाटा सं० 678क

क्षेत्रफल गाटा सं० 679

क्षेत्रफल गाटा सं० 681

क्षेत्रफल गाटा सं० 682

गाटा सं० 678क, 679, 681

एवं 682 का कुल क्षेत्रफल

क्षेत्रफल गाटा सं० 683

ग्राम/मोहल्ला

परगना

तहसील

जनपद

विक्रय-विलेख

- कृषि
- 678क, 679, 681 एवं 682
- 0.1250 हे० का 1/5 भाग 0.0250 हे०
- 0.1335 (Rounded Off 0.1340) का 1/5 भाग 0.0267 हे० (Rounded Off 0.0268)
- 0.0849 (Rounded Off 0.0850) का 1/5 भाग 0.0169 हे० (Rounded Off 0.0170)
- 0.0809 (Rounded Off 0.0810) का 1/5 भाग 0.0161 हे० (Rounded Off 0.0162)
- 0.0847 हे०
- 0.1210 हे० का 1/5 भाग 0.0242 हे०
- मंगपुरा
- मुरादाबाद।
- मुरादाबाद।
- मुरादाबाद।



*[Handwritten signature]*

मुख्य कोषाधिकारी  
मुरादाबाद विकास प्राधिकरण  
मुरादाबाद

16 APR 2024

का एक किता  
नराशि ~~100000~~ - कुल धनराशि 12500000 -  
श्री ~~...~~ Moradabad Development Authority  
को कोषागार मुरादाबाद से विक्रय किता Moradabad

मुख्य रिकॉर्डिंग  
कोषागार मुरादाबाद



348789





उत्तर प्रदेश UTTAR PRADESH

AL 510224

विक्रय-विलेख

भूमि का प्रकार	- कृषि
गाटा सं०	- 678क, 679, 681 एवं 682
क्षेत्रफल गाटा सं० 678क	- 0.1250 हे० का 1/5 भाग 0.0250 हे०
क्षेत्रफल गाटा सं० 679	- 0.1335 (Rounded Off 0.1340) का 1/5 भाग 0.0267 हे० (Rounded Off 0.0268)
क्षेत्रफल गाटा सं० 681	- 0.0849 (Rounded Off 0.0850) का 1/5 भाग 0.0169 हे० (Rounded Off 0.0170)
क्षेत्रफल गाटा सं० 682	- 0.0809 (Rounded Off 0.0810) का 1/5 भाग 0.0161 हे० (Rounded Off 0.0162)
गाटा सं० 678क, 679, 681 एवं 682 का कुल क्षेत्रफल	- 0.0847 हे०
क्षेत्रफल गाटा सं० 683	- 0.1210 हे० का 1/5 भाग 0.0242 हे०
ग्राम/मोहल्ला	- मंगपुरा
परगना	- मुरादाबाद।
तहसील	- मुरादाबाद।
जनपद	- मुरादाबाद।



*[Handwritten signature]*


*[Handwritten signature]*

सहायक प्रभारी  
मुरादाबाद, सिविल प्राधिकरण  
मुरादाबाद

23 MAR 2024

पूज दिनांक \_\_\_\_\_ को एक किता  
नराशि 5000 - कुल धनराशि 229200 -

श्री Moradabad Development Authority  
को कोषागार मुरादाबाद से विक्रय किया।  
Moradabad

  
मुख्य रोकड़िया  
कोषागार मुरादाबाद  
23 MAR 2024





उत्तर प्रदेश UTTAR PRADESH

AL 510361

विक्रय-विलेख

भूमि का प्रकार	- कृषि
गाटा सं०	- 678क, 679, 681 एवं 682
क्षेत्रफल गाटा सं० 678क	- 0.1250 हे० का 1/5 भाग 0.0250 हे०
क्षेत्रफल गाटा सं० 679	- 0.1335 (Rounded Off 0.1340) का 1/5 भाग 0.0267 हे० (Rounded Off 0.0268)
क्षेत्रफल गाटा सं० 681	- 0.0849 (Rounded Off 0.0850) का 1/5 भाग 0.0169 हे० (Rounded Off 0.0170)
क्षेत्रफल गाटा सं० 682	- 0.0809 (Rounded Off 0.0810) का 1/5 भाग 0.0161 हे० (Rounded Off 0.0162)
गाटा सं० 678क, 679, 681 एवं 682 का कुल क्षेत्रफल	- 0.0847 हे०
क्षेत्रफल गाटा सं० 683	- 0.1210 हे० का 1/5 भाग 0.0242 हे०
ग्राम/मोहल्ला	- मंगपुरा
परगना	- मुसदाबाद।
तहसील	- मुसदाबाद।
जनपद	- मुसदाबाद।



*M. Qureshi*

*[Signature]*

मुसदाबाद विकास प्राधिकरण  
मुसदाबाद

16 APR 2024

आज दिनांक \_\_\_\_\_ को एक किलो 12500000  
धनराशि 100 कुल धनराशि \_\_\_\_\_

श्री \_\_\_\_\_ Meradabad Development Authority  
तो कोषागार मुरादाबाद से विक्रय कि Meradabad

मुख्य सचिव  
कोषागार मुरादाबाद

16 APR 2024





उत्तर प्रदेश UTTAR PRADESH

AL 510362

विक्रय-विलेख

भूमि का प्रकार	- कृषि
गाटा सं०	- 678क, 679, 681 एवं 682
क्षेत्रफल गाटा सं० 678क	- 0.1250 हे० का 1/5 भाग 0.0250 हे०
क्षेत्रफल गाटा सं० 679	- 0.1335 (Rounded Off 0.1340) का 1/5 भाग 0.0267 हे० (Rounded Off 0.0268)
क्षेत्रफल गाटा सं० 681	- 0.0849 (Rounded Off 0.0850) का 1/5 भाग 0.0169 हे० (Rounded Off 0.0170)
क्षेत्रफल गाटा सं० 682	- 0.0809 (Rounded Off 0.0810) का 1/5 भाग 0.0161 हे० (Rounded Off 0.0162)
गाटा सं० 678क, 679, 681 एवं 682 का कुल क्षेत्रफल	- 0.0847 हे०
क्षेत्रफल गाटा सं० 683	- 0.1210 हे० का 1/5 भाग 0.0242 हे०
ग्राम/मोहल्ला	- मंगपुरा
परगना	- मुरादाबाद।
तहसील	- मुरादाबाद।
जनपद	- मुरादाबाद।



*[Handwritten Signature]*

सन्तोष प्रभारी  
मुरादाबाद विकास प्राधिकरण  
मुरादाबाद

16 APR 2024

आज दिनांक ..... को एक किलो  
धनराशि 100 कुल धनराशि 12500000  
श्री ..... Moradabad Development Authority  
को कोषागार मुरादाबाद से विक्रय किने Moradabad

मुख्य सचिव  
कोषागार मुरादाबाद

16 APR 2024





उत्तर प्रदेश UTTAR PRADESH

AL 510363

विक्रय-विलेख

भूमि का प्रकार	- कृषि
गाटा सं०	- 678क, 679, 681 एवं 682
क्षेत्रफल गाटा सं० 678क	- 0.1250 हे० का 1/5 भाग 0.0250 हे०
क्षेत्रफल गाटा सं० 679	- 0.1335 (Rounded Off 0.1340) का 1/5 भाग 0.0267 हे० (Rounded Off 0.0268)
क्षेत्रफल गाटा सं० 681	- 0.0849 (Rounded Off 0.0850) का 1/5 भाग 0.0169 हे० (Rounded Off 0.0170)
क्षेत्रफल गाटा सं० 682	- 0.0809 (Rounded Off 0.0810) का 1/5 भाग 0.0161 हे० (Rounded Off 0.0162)
गाटा सं० 678क, 679, 681 एवं 682 का कुल क्षेत्रफल	- 0.0847 हे०
क्षेत्रफल गाटा सं० 683	- 0.1210 हे० का 1/5 भाग 0.0242 हे०
ग्राम/मोहल्ला	- मंगपुरा
परगना	- मुरादाबाद।
तहसील	- मुरादाबाद।
जनपद	- मुरादाबाद।



*Y. Qureshi*

सहायक प्रभारी  
मुरादाबाद विकास प्राधिकरण  
मुरादाबाद

16 APR 2024

आज दिनांक 16/04/2024 को एक किलो 2500000  
धनराशि 100 कुल धनराशि 2500000

श्री Moradabad Development Authority  
ने कोषागार मुरादाबाद से विक्रय किया Moradabad

मुख्य कड़िया  
कोषागार मुरादाबाद

16 APR 2024





उत्तर प्रदेश UTTAR PRADESH

AL 510364

विक्रय-विलेख

भूमि का प्रकार	- कृषि
गाटा सं०	- 678क, 679, 681 एवं 682
क्षेत्रफल गाटा सं० 678क	- 0.1250 हे० का 1/5 भाग 0.0250 हे०
क्षेत्रफल गाटा सं० 679	- 0.1335 (Rounded Off 0.1340) का 1/5 भाग 0.0267 हे० (Rounded Off 0.0268)
क्षेत्रफल गाटा सं० 681	- 0.0849 (Rounded Off 0.0850) का 1/5 भाग 0.0169 हे० (Rounded Off 0.0170)
क्षेत्रफल गाटा सं० 682	- 0.0809 (Rounded Off 0.0810) का 1/5 भाग 0.0161 हे० (Rounded Off 0.0162)
गाटा सं० 678क, 679, 681 एवं 682 का कुल क्षेत्रफल	- 0.0847 हे०
क्षेत्रफल गाटा सं० 683	- 0.1210 हे० का 1/5 भाग 0.0242 हे०
ग्राम/मोहल्ला	- मंगपुरा
परगना	- मुरादाबाद।
तहसील	- मुरादाबाद।
जनपद	- मुरादाबाद।


  
 सहायक प्रभारी  
 मुरादाबाद विकास प्राधिकरण  
 मुरादाबाद

16 APR 2024



अज दिनांक \_\_\_\_\_ को एक कित्त 2500000  
धनराशि 100 कुल धनराशि \_\_\_\_\_

श्री \_\_\_\_\_ Moradabad Development Authority  
को कोषागार मुरादाबाद से विक्रय किया। Moradabad

मुख्य कडिया  
कोषागार मुरादाबाद

16 APR 2024





उत्तर प्रदेश UTTAR PRADESH

AL 510352

विक्रय-विलेख

भूमि का प्रकार	- कृषि
गाटा सं०	- 678क, 679, 681 एवं 682
क्षेत्रफल गाटा सं० 678क	- 0.1250 हे० का 1/5 भाग 0.0250 हे०
क्षेत्रफल गाटा सं० 679	- 0.1335 (Rounded Off 0.1340) का 1/5 भाग 0.0267 हे० (Rounded Off 0.0268)
क्षेत्रफल गाटा सं० 681	- 0.0849 (Rounded Off 0.0850) का 1/5 भाग 0.0169 हे० (Rounded Off 0.0170)
क्षेत्रफल गाटा सं० 682	- 0.0809 (Rounded Off 0.0810) का 1/5 भाग 0.0161 हे० (Rounded Off 0.0162)
गाटा सं० 678क, 679, 681 एवं 682 का कुल क्षेत्रफल	- 0.0847 हे०
क्षेत्रफल गाटा सं० 683	- 0.1210 हे० का 1/5 भाग 0.0242 हे०
ग्राम/मोहल्ला	- मंगपुरा
परमना	- मुरादाबाद।
तहसील	- मुरादाबाद।
जनपद	- मुरादाबाद।



  
सम्पत्ति प्रभारो  
मुरादाबाद विकास प्राधिकरण  
मुरादाबाद

16 APR 2024

अज दिनांक ..... को एक किता  
धनराशि 500- कुल धनराशि 1250000-  
श्री Meradabad Development Authority  
को कोषागार मुरादाबाद से विक्रय Meradabad

मुख्य रिकॉर्डिया  
कोषागार मुरादाबाद

16 APR 2024





उत्तर प्रदेश UTTAR PRADESH

AL 510353

विक्रय-विलेख

भूमि का प्रकार	- कृषि
गाटा सं०	- 678क, 679, 681 एवं 682
क्षेत्रफल गाटा सं० 678क	- 0.1250 हे० का 1/5 भाग 0.0250 हे०
क्षेत्रफल गाटा सं० 679	- 0.1335 (Rounded Off 0.1340) का 1/5 भाग 0.0267 हे० (Rounded Off 0.0268)
क्षेत्रफल गाटा सं० 681	- 0.0849 (Rounded Off 0.0850) का 1/5 भाग 0.0169 हे० (Rounded Off 0.0170)
क्षेत्रफल गाटा सं० 682	- 0.0809 (Rounded Off 0.0810) का 1/5 भाग 0.0161 हे० (Rounded Off 0.0162)
गाटा सं० 678क, 679, 681 एवं 682 का कुल क्षेत्रफल	- 0.0847 हे०
क्षेत्रफल गाटा सं० 683	- 0.1210 हे० का 1/5 भाग 0.0242 हे०
ग्राम/मोहल्ला	- मंगूपुरा
परगना	- मुरादाबाद।
तहसील	- मुरादाबाद।
जनपद	- मुरादाबाद।

सुनीता प्रियंका  
मुरादाबाद विकास प्राधिकरण  
मुरादाबाद

16 APR 2024



अज दिनांक \_\_\_\_\_ को एक किता  
धनराशि 500 - कुल धनराशि 12500000  
श्री \_\_\_\_\_ Moradabad Development Authority  
को कोषागार मुसदाबाद से विक्रय किया। Moradabad

मुख्य रोज़दिया  
कोषागार मुसदाबाद

16 APR 2024





उत्तर प्रदेश UTTAR PRADESH

AL 510354

विक्रय-विलेख

भूमि का प्रकार	- कृषि
गाटा सं०	- 678क, 679, 681 एवं 682
क्षेत्रफल गाटा सं० 678क	- 0.1250 हे० का 1/5 भाग 0.0250 हे०
क्षेत्रफल गाटा सं० 679	- 0.1335 (Rounded Off 0.1340) का 1/5 भाग 0.0267 हे० (Rounded Off 0.0268)
क्षेत्रफल गाटा सं० 681	- 0.0849 (Rounded Off 0.0850) का 1/5 भाग 0.0169 हे० (Rounded Off 0.0170)
क्षेत्रफल गाटा सं० 682	- 0.0809 (Rounded Off 0.0810) का 1/5 भाग 0.0161 हे० (Rounded Off 0.0162)
गाटा सं० 678क, 679, 681 एवं 682 का कुल क्षेत्रफल	- 0.0847 हे०
क्षेत्रफल गाटा सं० 683	- 0.1210 हे० का 1/5 भाग 0.0242 हे०
ग्राम/मोहल्ला	- मंगपुरा
परगना	- मुरादाबाद।
तहसील	- मुरादाबाद।
जनपद	- मुरादाबाद।

16 APR 2024  
मुख्य शोकाहिया  
मुरादाबाद  
मुरादाबाद विकास प्राधिकरण  
मुरादाबाद

16 APR 2024

अज दिनांक \_\_\_\_\_ को एक किता  
धनराशि 500 - कुल धनराशि 12500000 -



श्री \_\_\_\_\_ Development Authority  
को कोषागार मुरादाबाद से विक्रय किया।  
Morsadabad

मुख्य अधिकारी  
कोषागार मुरादाबाद

16 APR 2024





उत्तर प्रदेश UTTAR PRADESH

AL 510355

विक्रय-विलेख

भूमि का प्रकार	- कृषि
गाटा सं०	- 678क, 679, 681 एवं 682
क्षेत्रफल गाटा सं० 678क	- 0.1250 हे० का 1/5 भाग 0.0250 हे०
क्षेत्रफल गाटा सं० 679	- 0.1335 (Rounded Off 0.1340) का 1/5 भाग 0.0267 हे० (Rounded Off 0.0268)
क्षेत्रफल गाटा सं० 681	- 0.0849 (Rounded Off 0.0850) का 1/5 भाग 0.0169 हे० (Rounded Off 0.0170)
क्षेत्रफल गाटा सं० 682	- 0.0809 (Rounded Off 0.0810) का 1/5 भाग 0.0161 हे० (Rounded Off 0.0162)
गाटा सं० 678क, 679, 681 एवं 682 का कुल क्षेत्रफल	- 0.0847 हे०
क्षेत्रफल गाटा सं० 683	- 0.1210 हे० का 1/5 भाग 0.0242 हे०
ग्राम/मोहल्ला	- मंगपुरा
परगना	- मुरादाबाद।
तहसील	- मुरादाबाद।
जनपद	- मुरादाबाद।

16 APR 2024  
मुरादाबाद पोस्टाधिकारण  
मुरादाबाद

16 APR 2024

आज दिनांक \_\_\_\_\_ को एक कित्ती  
धनराशि 500 - कुल धनराशि 12500000 -  
श्री \_\_\_\_\_ Moradabad Development Authority  
को कोषागार मुरादाबाद से विक्रय ~~Moradabad~~

मुख्य अधिकारिया  
कोषागार मुरादाबाद

16 APR 2024





उत्तर प्रदेश UTTAR PRADESH

AL 510356

विक्रय-विलेख

भूमि का प्रकार	- कृषि
गाटा सं०	- 678क, 679, 681 एवं 682
क्षेत्रफल गाटा सं० 678क	- 0.1250 हे० का 1/5 भाग 0.0250 हे०
क्षेत्रफल गाटा सं० 679	- 0.1335 (Rounded Off 0.1340) का 1/5 भाग 0.0267 हे० (Rounded Off 0.0268)
क्षेत्रफल गाटा सं० 681	- 0.0849 (Rounded Off 0.0850) का 1/5 भाग 0.0169 हे० (Rounded Off 0.0170)
क्षेत्रफल गाटा सं० 682	- 0.0809 (Rounded Off 0.0810) का 1/5 भाग 0.0161 हे० (Rounded Off 0.0162)
गाटा सं० 678क, 679, 681 एवं 682 का कुल क्षेत्रफल	- 0.0847 हे०
क्षेत्रफल गाटा सं० 683	- 0.1210 हे० का 1/5 भाग 0.0242 हे०
ग्राम/मोहल्ला	- मंगूपुरा
परगना	- मुरादाबाद।
तहसील	- मुरादाबाद।
जनपद	- मुरादाबाद।



  
मुरादाबाद विकास प्राधिकरण,  
मुरादाबाद

16 APR 2024

अज दिनांक \_\_\_\_\_ को एक किता  
धनराशि 500 कल धनराशि 12500000  
श्री \_\_\_\_\_  
को कौषागार मुरादाबाद से विक्रय किये।  
Moradabad Development Authority  
Moradabad

मुख्य लेकडिया  
कौषागार मुरादाबाद  
16 APR 2024





उत्तर प्रदेश UTTAR PRADESH

AL 510357

विक्रय-विलेख

भूमि का प्रकार	- कृषि
गाटा सं०	- 678क, 679, 681 एवं 682
क्षेत्रफल गाटा सं० 678क	- 0.1250 हे० का 1/5 भाग 0.0250 हे०
क्षेत्रफल गाटा सं० 679	- 0.1335 (Rounded Off 0.1340) का 1/5 भाग 0.0267 हे० (Rounded Off 0.0268)
क्षेत्रफल गाटा सं० 681	- 0.0849 (Rounded Off 0.0850) का 1/5 भाग 0.0169 हे० (Rounded Off 0.0170)
क्षेत्रफल गाटा सं० 682	- 0.0809 (Rounded Off 0.0810) का 1/5 भाग 0.0161 हे० (Rounded Off 0.0162)
गाटा सं० 678क, 679, 681 एवं 682 का कुल क्षेत्रफल	- 0.0847 हे०
क्षेत्रफल गाटा सं० 683	- 0.1210 हे० का 1/5 भाग 0.0242 हे०
ग्राम/मोहल्ला	- मंगूपुरा
परगना	- मुरादाबाद।
तहसील	- मुरादाबाद।
जनपद	- मुरादाबाद।



  
मुख्य पोस्टाधिकार्या  
मुरादाबाद विकास प्राधिकरण  
मुरादाबाद

15 APR 2024

अज दिनांक \_\_\_\_\_ को एक कित्ता 2500000  
धनराशि 200 कुल धनराशि \_\_\_\_\_  
श्री \_\_\_\_\_ Moradabad Development Authority  
को कोषागार मुरादाबाद से विक्रय तिथि Moradabad

मुख्य काइया  
कोषागार मुरादाबाद

16 APR 2024





उत्तर प्रदेश UTTAR PRADESH

AL 510358

विक्रय-विलेख

भूमि का प्रकार	- कृषि
गाटा सं०	- 678क, 679, 681 एवं 682
क्षेत्रफल गाटा सं० 678क	- 0.1250 हे० का 1/5 भाग 0.0250 हे०
क्षेत्रफल गाटा सं० 679	- 0.1335 (Rounded Off 0.1340) का 1/5 भाग 0.0267 हे० (Rounded Off 0.0268)
क्षेत्रफल गाटा सं० 681	- 0.0849 (Rounded Off 0.0850) का 1/5 भाग 0.0169 हे० (Rounded Off 0.0170)
क्षेत्रफल गाटा सं० 682	- 0.0809 (Rounded Off 0.0810) का 1/5 भाग 0.0161 हे० (Rounded Off 0.0162)
गाटा सं० 678क, 679, 681 एवं 682 का कुल क्षेत्रफल	- 0.0847 हे०
क्षेत्रफल गाटा सं० 683	- 0.1210 हे० का 1/5 भाग 0.0242 हे०
ग्राम/मोहल्ला	- मंगूपुरा
परगना	- मुरादाबाद।
तहसील	- मुरादाबाद।
जनपद	- मुरादाबाद।

सम्पत्ति प्रभारी  
मुरादाबाद विकास प्राधिकरण  
मुरादाबाद

16 APR 2024

अज दिनांक \_\_\_\_\_ को एक कित। 12500000  
धनराशि 100 - कुल धनराशि \_\_\_\_\_

श्री \_\_\_\_\_ Moradabad Development Authority  
को कोषागार मुरादाबाद से विक्रय किया। Moradabad

मुख्य सेक्रेट्रिया  
कोषागार मुरादाबाद

16 APR 2024





उत्तर प्रदेश UTTAR PRADESH

AL 510359

विक्रय-विलेख

भूमि का प्रकार	- कृषि
गाटा सं०	- 678क, 679, 681 एवं 682
क्षेत्रफल गाटा सं० 678क	- 0.1250 हे० का 1/5 भाग 0.0250 हे०
क्षेत्रफल गाटा सं० 679	- 0.1335 (Rounded Off 0.1340) का 1/5 भाग 0.0267 हे० (Rounded Off 0.0268)
क्षेत्रफल गाटा सं० 681	- 0.0849 (Rounded Off 0.0850) का 1/5 भाग 0.0169 हे० (Rounded Off 0.0170)
क्षेत्रफल गाटा सं० 682	- 0.0809 (Rounded Off 0.0810) का 1/5 भाग 0.0161 हे० (Rounded Off 0.0162)
गाटा सं० 678क, 679, 681 एवं 682 का कुल क्षेत्रफल	- 0.0847 हे०
क्षेत्रफल गाटा सं० 683	- 0.1210 हे० का 1/5 भाग 0.0242 हे०
ग्राम/मोहल्ला	- मंगपुरा
परगना	- मुरादाबाद।
तहसील	- मुरादाबाद।
जनपद	- मुरादाबाद।



*[Handwritten signature]*

सम्पत्ति प्रभारी  
मुरादाबाद विकास प्राधिकरण  
मुरादाबाद

16 APR 2024

अज दिनांक को एक कित 2500000  
धनराशि 100- कुल धनराशि

श्री ~~\_\_\_\_\_~~ Moradabad Development Authority  
को कोषागार मुरादाबाद से विक्रीय किया।  
Moradabad

मुख्य सचिव  
कोषागार मुरादाबाद

16 APR 2024





उत्तर प्रदेश UTTAR PRADESH

AL 510360

विक्रय-विलेख

भूमि का प्रकार	- कृषि
गाटा सं०	- 678क, 679, 681 एवं 682
क्षेत्रफल गाटा सं० 678क	- 0.1250 हे० का 1/5 भाग 0.0250 हे०
क्षेत्रफल गाटा सं० 679	- 0.1335 (Rounded Off 0.1340) का 1/5 भाग 0.0267 हे० (Rounded Off 0.0268)
क्षेत्रफल गाटा सं० 681	- 0.0849 (Rounded Off 0.0850) का 1/5 भाग 0.0169 हे० (Rounded Off 0.0170)
क्षेत्रफल गाटा सं० 682	- 0.0809 (Rounded Off 0.0810) का 1/5 भाग 0.0161 हे० (Rounded Off 0.0162)
गाटा सं० 678क, 679, 681 एवं 682 का कुल क्षेत्रफल	- 0.0847 हे०
क्षेत्रफल गाटा सं० 683	- 0.1210 हे० का 1/5 भाग 0.0242 हे०
ग्राम/मोहल्ला	- मंगपुरा
परगना	- मुरादाबाद।
तहसील	- मुरादाबाद।
जनपद	- मुरादाबाद।



*[Handwritten signature]*

*[Handwritten signature]*  
सहायक प्रभारी  
मुरादाबाद विकास प्राधिकरण  
मुरादाबाद

16 APR 2024



आज दिनांक \_\_\_\_\_ को एक कित्त  
धनराशि 500 कुल धनराशि 25000000  
श्री \_\_\_\_\_ **Morwad Development Authority**  
को कोषागार मुरादाबाद से विक्रय **Morwad**

मुख्य अधिकारी  
कोषागार मुरादाबाद

16 APR 2024





उत्तर प्रदेश UTTAR PRADESH

AL 510341

विक्रय-विलेख

भूमि का प्रकार	- कृषि
गाटा सं०	- 678क, 679, 681 एवं 682
क्षेत्रफल गाटा सं० 678क	- 0.1250 हे० का 1/5 भाग 0.0250 हे०
क्षेत्रफल गाटा सं० 679	- 0.1335 (Rounded Off 0.1340) का 1/5 भाग 0.0267 हे० (Rounded Off 0.0268)
क्षेत्रफल गाटा सं० 681	- 0.0849 (Rounded Off 0.0850) का 1/5 भाग 0.0169 हे० (Rounded Off 0.0170)
क्षेत्रफल गाटा सं० 682	- 0.0809 (Rounded Off 0.0810) का 1/5 भाग 0.0161 हे० (Rounded Off 0.0162)
गाटा सं० 678क, 679, 681 एवं 682 का कुल क्षेत्रफल	- 0.0847 हे०
क्षेत्रफल गाटा सं० 683	- 0.1210 हे० का 1/5 भाग 0.0242 हे०
ग्राम/मोहल्ला	- मंगपुरा
परगना	- मुरादाबाद।
तहसील	- मुरादाबाद।
जनपद	- मुरादाबाद।



*Y. Qureshi*

सम्पत्त प्रभाषी  
मुरादाबाद विकास प्राधिकरण  
मुरादाबाद

16 APR 2024



अज दिनाक \_\_\_\_\_ को एक फिल  
धनराशि 500 - कुल धनराशि 12500000 -

श्री \_\_\_\_\_ Moradabad Development Authority  
को कोषागार मुरादाबाद से विक्रय किया। Moradabad

मुख्य निदेशिका  
कोषागार मुरादाबाद

16 APR 2024





उत्तर प्रदेश UTTAR PRADESH

AL 510342

विक्रय-विलेख

भूमि का प्रकार	- कृषि
गाटा सं०	- 678क, 679, 681 एवं 682
क्षेत्रफल गाटा सं० 678क	- 0.1250 हे० का 1/5 भाग 0.0250 हे०
क्षेत्रफल गाटा सं० 679	- 0.1335 (Rounded Off 0.1340) का 1/5 भाग 0.0267 हे० (Rounded Off 0.0268)
क्षेत्रफल गाटा सं० 681	- 0.0849 (Rounded Off 0.0850) का 1/5 भाग 0.0169 हे० (Rounded Off 0.0170)
क्षेत्रफल गाटा सं० 682	- 0.0809 (Rounded Off 0.0810) का 1/5 भाग 0.0161 हे० (Rounded Off 0.0162)
गाटा सं० 678क, 679, 681 एवं 682 का कुल क्षेत्रफल	- 0.0847 हे०
क्षेत्रफल गाटा सं० 683	- 0.1210 हे० का 1/5 भाग 0.0242 हे०
ग्राम/मोहल्ला	- मंगपुरा
परगना	- मुरादाबाद।
तहसील	- मुरादाबाद।
जनपद	- मुरादाबाद।



*[Handwritten Signature]*

सहायक प्रभारी  
मुरादाबाद विकास प्राधिकरण  
मुरादाबाद

16 APR 2024

आज दिनांक \_\_\_\_\_ को एक कित्त  
धनराशि 500 कल धनराशि 12,500,000  
श्री \_\_\_\_\_ Moradabad Development Authority  
को कोषागार मुरादाबाद से विक्रय किया। Moradabad

मुख्य अधिकारी  
कोषागार मुरादाबाद

16 APR 2024





उत्तर प्रदेश UTTAR PRADESH

AL 510343

विक्रय-विलेख

भूमि का प्रकार	- कृषि
गाटा सं०	- 678क, 679, 681 एवं 682
क्षेत्रफल गाटा सं० 678क	- 0.1250 हे० का 1/5 भाग 0.0250 हे०
क्षेत्रफल गाटा सं० 679	- 0.1335 (Rounded Off 0.1340) का 1/5 भाग 0.0267 हे० (Rounded Off 0.0268)
क्षेत्रफल गाटा सं० 681	- 0.0849 (Rounded Off 0.0850) का 1/5 भाग 0.0169 हे० (Rounded Off 0.0170)
क्षेत्रफल गाटा सं० 682	- 0.0809 (Rounded Off 0.0810) का 1/5 भाग 0.0161 हे० (Rounded Off 0.0162)
गाटा सं० 678क, 679, 681 एवं 682 का कुल क्षेत्रफल	- 0.0847 हे०
क्षेत्रफल गाटा सं० 683	- 0.1210 हे० का 1/5 भाग 0.0242 हे०
ग्राम/मोहल्ला	- मंगपुरा
परगना	- मुरादाबाद।
तहसील	- मुरादाबाद।
जनपद	- मुरादाबाद।



*[Handwritten signature]*

सन्तोष कुमार  
मुरादाबाद विकास प्राधिकरण  
मुरादाबाद

16 APR 2024

ज दिनांक \_\_\_\_\_ को एक किता  
धनराशि 500 - कुल धनराशि 12500000 -  
श्री \_\_\_\_\_ Moradabad Development Authority  
को कोषागार मुरादाबाद से विक्रय किये Moradabad

  
मुख्य/सिकड़िया  
कोषागार मुरादाबाद

16 APR 2024





उत्तर प्रदेश UTTAR PRADESH

AL 510344

विक्रय-विलेख

भूमि का प्रकार	- कृषि
गाटा सं०	- 678क, 679, 681 एवं 682
क्षेत्रफल गाटा सं० 678क	- 0.1250 हे० का 1/5 भाग 0.0250 हे०
क्षेत्रफल गाटा सं० 679	- 0.1335 (Rounded Off 0.1340) का 1/5 भाग 0.0267 हे० (Rounded Off 0.0268)
क्षेत्रफल गाटा सं० 681	- 0.0849 (Rounded Off 0.0850) का 1/5 भाग 0.0169 हे० (Rounded Off 0.0170)
क्षेत्रफल गाटा सं० 682	- 0.0809 (Rounded Off 0.0810) का 1/5 भाग 0.0161 हे० (Rounded Off 0.0162)
गाटा सं० 678क, 679, 681 एवं 682 का कुल क्षेत्रफल	- 0.0847 हे०
क्षेत्रफल गाटा सं० 683	- 0.1210 हे० का 1/5 भाग 0.0242 हे०
ग्राम/मोहल्ला	- मंगपुरा
परगना	- मुरादाबाद।
तहसील	- मुरादाबाद।
जनपद	- मुरादाबाद।

सामन्त प्रभारी  
मुरादाबाद विकास प्राधिकरण  
मुरादाबाद

16 APR 2024

अज दिनक \_\_\_\_\_ को एक किता  
धनराशि 500 कुल धनराशि 12500000  
श्री \_\_\_\_\_ Moradabad Development Authority  
को कोषागार मुरादाबाद से विक्रय विमोचन मुरादाबाद

मुख्य अधिकारिया  
कोषागार मुरादाबाद

16 APR 2024





उत्तर प्रदेश UTTAR PRADESH

AL 510345

विक्रय-विलेख

भूमि का प्रकार	- कृषि
गाटा सं०	- 678क, 679, 681 एवं 682
क्षेत्रफल गाटा सं० 678क	- 0.1250 हे० का 1/5 भाग 0.0250 हे०
क्षेत्रफल गाटा सं० 679	- 0.1335 (Rounded Off 0.1340) का 1/5 भाग 0.0267 हे० (Rounded Off 0.0268)
क्षेत्रफल गाटा सं० 681	- 0.0849 (Rounded Off 0.0850) का 1/5 भाग 0.0169 हे० (Rounded Off 0.0170)
क्षेत्रफल गाटा सं० 682	- 0.0809 (Rounded Off 0.0810) का 1/5 भाग 0.0161 हे० (Rounded Off 0.0162)
गाटा सं० 678क, 679, 681 एवं 682 का कुल क्षेत्रफल	- 0.0847 हे०
क्षेत्रफल गाटा सं० 683	- 0.1210 हे० का 1/5 भाग 0.0242 हे०
ग्राम/मोहल्ला	- मंगपुरा
परगना	- मुरादाबाद।
तहसील	- मुरादाबाद।
जनपद	- मुरादाबाद।



*(Handwritten signature)*

*(Handwritten mark)*

रामप्रति प्रभारी  
मुरादाबाद विकास प्राधिकरण  
मुरादाबाद 49

16 APR 2024

अज दिनाक \_\_\_\_\_ को एक कित्त  
धनराशि 500 - कुल धनराशि 12500000 -  
श्री \_\_\_\_\_ Moradabad Development Authority  
को कोषागार मुरादाबाद से विक्रय किये Moradabad

मुख्य अधिकारिया  
कोषागार मुरादाबाद

16 APR 2024





उत्तर प्रदेश UTTAR PRADESH

AL 510346

विक्रय-विलेख

भूमि का प्रकार	- कृषि
गाटा सं०	- 678क, 679, 681 एवं 682
क्षेत्रफल गाटा सं० 678क	- 0.1250 हे० का 1/5 भाग 0.0250 हे०
क्षेत्रफल गाटा सं० 679	- 0.1335 (Rounded Off 0.1340) का 1/5 भाग 0.0267 हे० (Rounded Off 0.0268)
क्षेत्रफल गाटा सं० 681	- 0.0849 (Rounded Off 0.0850) का 1/5 भाग 0.0169 हे० (Rounded Off 0.0170)
क्षेत्रफल गाटा सं० 682	- 0.0809 (Rounded Off 0.0810) का 1/5 भाग 0.0161 हे० (Rounded Off 0.0162)
गाटा सं० 678क, 679, 681 एवं 682 का कुल क्षेत्रफल	- 0.0847 हे०
क्षेत्रफल गाटा सं० 683	- 0.1210 हे० का 1/5 भाग 0.0242 हे०
ग्राम/मोहल्ला	- मंगूपुरा
परगना	- मुरादाबाद।
तहसील	- मुरादाबाद।
जनपद	- मुरादाबाद।



*[Handwritten signature]*

*[Handwritten signature]*

सम्पत्ति प्रभारी  
मुरादाबाद विकास प्राधिकरण  
मुरादाबाद

16 APR 2024

आज दिनांक \_\_\_\_\_ को एक कित्त  
धनराशि 500 कुल धनराशि 12500000  
श्री \_\_\_\_\_ Moradabad Development Authority  
को कोषागार मुरादाबाद से विक्रय किया। Moradabad

मुख्य शिफ्टिया  
कोषागार मुरादाबाद  
16 APR 2024





उत्तर प्रदेश UTTAR PRADESH

AL 510347

विक्रय-विलेख

भूमि का प्रकार	- कृषि
गाटा सं०	- 678क, 679, 681 एवं 682
क्षेत्रफल गाटा सं० 678क	- 0.1250 हे० का 1/5 भाग 0.0250 हे०
क्षेत्रफल गाटा सं० 679	- 0.1335 (Rounded Off 0.1340) का 1/5 भाग 0.0267 हे० (Rounded Off 0.0268)
क्षेत्रफल गाटा सं० 681	- 0.0849 (Rounded Off 0.0850) का 1/5 भाग 0.0169 हे० (Rounded Off 0.0170)
क्षेत्रफल गाटा सं० 682	- 0.0809 (Rounded Off 0.0810) का 1/5 भाग 0.0161 हे० (Rounded Off 0.0162)
गाटा सं० 678क, 679, 681 एवं 682 का कुल क्षेत्रफल	- 0.0847 हे०
क्षेत्रफल गाटा सं० 683	- 0.1210 हे० का 1/5 भाग 0.0242 हे०
ग्राम/मोहल्ला	- मंगपुरा
परगना	- मुरादाबाद।
तहसील	- मुरादाबाद।
जनपद	- मुरादाबाद।



*[Handwritten signature]*

*[Handwritten signature]*  
मुख्य पोस्टाधिकारी  
मुरादाबाद विकास प्राधिकरण  
मुरादाबाद

16 APR 2024

अज दिनांक \_\_\_\_\_ को एक किलो  
धनराशि 500 - कुल धनराशि 12500000 -

श्री \_\_\_\_\_ Moradabad Development Authority  
को कोषागार मुरादाबाद से विक्रय कि Moradabad

मुख्य सेफडिया  
कोषागार मुरादाबाद

16 APR 2024





उत्तर प्रदेश UTTAR PRADESH

AL 510348

विक्रय-विलेख

भूमि का प्रकार	- कृषि
गाटा सं०	- 678क, 679, 681 एवं 682
क्षेत्रफल गाटा सं० 678क	- 0.1250 हे० का 1/5 भाग 0.0250 हे०
क्षेत्रफल गाटा सं० 679	- 0.1335 (Rounded Off 0.1340) का 1/5 भाग 0.0267 हे० (Rounded Off 0.0268)
क्षेत्रफल गाटा सं० 681	- 0.0849 (Rounded Off 0.0850) का 1/5 भाग 0.0169 हे० (Rounded Off 0.0170)
क्षेत्रफल गाटा सं० 682	- 0.0809 (Rounded Off 0.0810) का 1/5 भाग 0.0161 हे० (Rounded Off 0.0162)
गाटा सं० 678क, 679, 681 एवं 682 का कुल क्षेत्रफल	- 0.0847 हे०
क्षेत्रफल गाटा सं० 683	- 0.1210 हे० का 1/5 भाग 0.0242 हे०
ग्राम/मोहल्ला	- मंगपुरा
परगना	- मुरादाबाद।
तहसील	- मुरादाबाद।
जनपद	- मुरादाबाद।

मुरादाबाद विकास प्राधिकरण  
मुरादाबाद

16 APR 2024

अज दिनांक \_\_\_\_\_ को एक किता  
धनराशि 500 - कुल धनराशि 12500000 -

श्री \_\_\_\_\_  
को कोषागार मुरादाबाद से विक्रीय किया।  
Moradabad Development Authority  
Moradabad

मुख्य सेकडिया  
कोषागार मुरादाबाद

16 APR 2024





उत्तर प्रदेश UTTAR PRADESH

AL 510349

विक्रय-विलेख

भूमि का प्रकार	- कृषि
गाटा सं०	- 678क, 679, 681 एवं 682
क्षेत्रफल गाटा सं० 678क	- 0.1250 हे० का 1/5 भाग 0.0250 हे०
क्षेत्रफल गाटा सं० 679	- 0.1335 (Rounded Off 0.1340) का 1/5 भाग 0.0267 हे० (Rounded Off 0.0268)
क्षेत्रफल गाटा सं० 681	- 0.0849 (Rounded Off 0.0850) का 1/5 भाग 0.0169 हे० (Rounded Off 0.0170)
क्षेत्रफल गाटा सं० 682	- 0.0809 (Rounded Off 0.0810) का 1/5 भाग 0.0161 हे० (Rounded Off 0.0162)
गाटा सं० 678क, 679, 681 एवं 682 का कुल क्षेत्रफल	- 0.0847 हे०
क्षेत्रफल गाटा सं० 683	- 0.1210 हे० का 1/5 भाग 0.0242 हे०
ग्राम/मोहल्ला	- मंगपुरा
परगना	- मुरादाबाद।
तहसील	- मुरादाबाद।
जनपद	- मुरादाबाद।



*[Handwritten signature]*

मुख्य रिकॉर्डिया  
मुरादाबाद विकास प्राधिकरण  
मुरादाबाद

16 APR 2024

आज दिनांक \_\_\_\_\_ को एक कित्ती  
धनराशि 500 - कुल धनराशि 12500000 -  
श्री \_\_\_\_\_ Mirzapur Development Authority  
को कोषागार मुरादाबाद से दिक्रय किम् Mirzapur

मुख्य सूचना  
कोषागार मुरादाबाद

16 APR 2024





उत्तर प्रदेश UTTAR PRADESH

AL 510350

विक्रय-विलेख

भूमि का प्रकार	- कृषि
गाटा सं०	- 678क, 679, 681 एवं 682
क्षेत्रफल गाटा सं० 678क	- 0.1250 हे० का 1/5 भाग 0.0250 हे०
क्षेत्रफल गाटा सं० 679	- 0.1335 (Rounded Off 0.1340) का 1/5 भाग 0.0267 हे० (Rounded Off 0.0268)
क्षेत्रफल गाटा सं० 681	- 0.0849 (Rounded Off 0.0850) का 1/5 भाग 0.0169 हे० (Rounded Off 0.0170)
क्षेत्रफल गाटा सं० 682	- 0.0809 (Rounded Off 0.0810) का 1/5 भाग 0.0161 हे० (Rounded Off 0.0162)
गाटा सं० 678क, 679, 681 एवं 682 का कुल क्षेत्रफल	- 0.0847 हे०
क्षेत्रफल गाटा सं० 683	- 0.1210 हे० का 1/5 भाग 0.0242 हे०
ग्राम/मोहल्ला	- मंगूपुरा
परगना	- मुरादाबाद।
तहसील	- मुरादाबाद।
जनपद	- मुरादाबाद।

*[Handwritten Signature]*

*[Handwritten Signature]*  
 सचिव प्रभारी  
 मुरादाबाद विकास प्राधिकरण  
 मुरादाबाद

16 APR 2024  
आज दिनांक ..... को एक किता  
धनराशि 500 - कुल धनराशि 1250000  
श्री .....  
को कोषागार मुरादाबाद से विक्रय किता  
Mora Jabad Development Authority  
Mora Jabad

मुख्य रिकॉर्डिया  
कोषागार मुरादाबाद

16 APR 2024





उत्तर प्रदेश UTTAR PRADESH

AL 510351

विक्रय-विलेख

भूमि का प्रकार	- कृषि
गाटा सं०	- 678क, 679, 681 एवं 682
क्षेत्रफल गाटा सं० 678क	- 0.1250 हे० का 1/5 भाग 0.0250 हे०
क्षेत्रफल गाटा सं० 679	- 0.1335 (Rounded Off 0.1340) का 1/5 भाग 0.0267 हे० (Rounded Off 0.0268)
क्षेत्रफल गाटा सं० 681	- 0.0849 (Rounded Off 0.0850) का 1/5 भाग 0.0169 हे० (Rounded Off 0.0170)
क्षेत्रफल गाटा सं० 682	- 0.0809 (Rounded Off 0.0810) का 1/5 भाग 0.0161 हे० (Rounded Off 0.0162)
गाटा सं० 678क, 679, 681 एवं 682 का कुल क्षेत्रफल	- 0.0847 हे०
क्षेत्रफल गाटा सं० 683	- 0.1210 हे० का 1/5 भाग 0.0242 हे०
ग्राम/मोहल्ला	- मंगपुरा
परगना	- मुरादाबाद।
तहसील	- मुरादाबाद।
जनपद	- मुरादाबाद।



*[Handwritten signature]*

*[Handwritten signature]*  
मुरादाबाद विकास प्राधिकरण,  
मुरादाबाद

16 APR 2024

अज दिनांक \_\_\_\_\_ को एक कित्त  
धनराशि 500 - कुल धनराशि 12500000  
श्री \_\_\_\_\_ Moradabad Development Authority  
को कोषागार मुरादाबाद से विक्रय किया। Moradabad

मुख्य रोकड़िया  
कोषागार मुरादाबाद  
16 APR 2024





उत्तर प्रदेश UTTAR PRADESH

AL 510365

विक्रय-विलेख

भूमि का प्रकार	- कृषि
गाटा सं०	- 678क, 679, 681 एवं 682
क्षेत्रफल गाटा सं० 678क	- 0.1250 हे० का 1/5 भाग 0.0250 हे०
क्षेत्रफल गाटा सं० 679	- 0.1335 (Rounded Off 0.1340) का 1/5 भाग 0.0267 हे० (Rounded Off 0.0268)
क्षेत्रफल गाटा सं० 681	- 0.0849 (Rounded Off 0.0850) का 1/5 भाग 0.0169 हे० (Rounded Off 0.0170)
क्षेत्रफल गाटा सं० 682	- 0.0809 (Rounded Off 0.0810) का 1/5 भाग 0.0161 हे० (Rounded Off 0.0162)
गाटा सं० 678क, 679, 681 एवं 682 का कुल क्षेत्रफल	- 0.0847 हे०
क्षेत्रफल गाटा सं० 683	- 0.1210 हे० का 1/5 भाग 0.0242 हे०
ग्राम/मोहल्ला	- मंगपुरा
परगना	- मुरादाबाद।
तहसील	- मुरादाबाद।
जनपद	- मुरादाबाद।



*(Signature)*

मुख्य रोकड़िया  
मुरादाबाद विकास प्राधिकरण  
मुरादाबाद

16 APR 2024

पत्र दिनांक \_\_\_\_\_ को एक किता  
नरशि 100 कुल धनराशि 12500000

श्री \_\_\_\_\_  
को कोषागार मुरादाबाद से विक्रय किया।  
Moradabad Development Authority  
Moradabad

मुख्य अधिकारिया  
कोषागार मुरादाबाद

16 APR 2024





उत्तर प्रदेश UTTAR PRADESH

AL 510366

विक्रय-विलेख

भूमि का प्रकार	- कृषि
गाटा सं०	- 678क, 679, 681 एवं 682
क्षेत्रफल गाटा सं० 678क	- 0.1250 हे० का 1/5 भाग 0.0250 हे०
क्षेत्रफल गाटा सं० 679	- 0.1335 (Rounded Off 0.1340) का 1/5 भाग 0.0267 हे० (Rounded Off 0.0268)
क्षेत्रफल गाटा सं० 681	- 0.0849 (Rounded Off 0.0850) का 1/5 भाग 0.0169 हे० (Rounded Off 0.0170)
क्षेत्रफल गाटा सं० 682	- 0.0809 (Rounded Off 0.0810) का 1/5 भाग 0.0161 हे० (Rounded Off 0.0162)
गाटा सं० 678क, 679, 681 एवं 682 का कुल क्षेत्रफल	- 0.0847 हे०
क्षेत्रफल गाटा सं० 683	- 0.1210 हे० का 1/5 भाग 0.0242 हे०
ग्राम/मोहल्ला	- मंगपुरा
परगना	- मुरादाबाद।
तहसील	- मुरादाबाद।
जनपद	- मुरादाबाद।



*(Handwritten Signature)*

सम्पत्ति प्रभारि  
मुरादाबाद विकास प्राधिकरण,  
मुरादाबाद

16 APR 2024

अज दिनांक ..... को एक किता 12500000-  
धनराशि 100- कुल धनराशि .....  
श्री Miradabad Development Authority  
को कोषागार मुरादाबाद से विक्रय किता Miradabad

मुख्य  रिकर्डिया  
कोषागार मुरादाबाद

16 APR 2024





उत्तर प्रदेश UTTAR PRADESH

AL 510367

विक्रय-विलेख

भूमि का प्रकार	- कृषि
गाटा सं०	- 678क, 679, 681 एवं 682
क्षेत्रफल गाटा सं० 678क	- 0.1250 हे० का 1/5 भाग 0.0250 हे०
क्षेत्रफल गाटा सं० 679	- 0.1335 (Rounded Off 0.1340) का 1/5 भाग 0.0267 हे० (Rounded Off 0.0268)
क्षेत्रफल गाटा सं० 681	- 0.0849 (Rounded Off 0.0850) का 1/5 भाग 0.0169 हे० (Rounded Off 0.0170)
क्षेत्रफल गाटा सं० 682	- 0.0809 (Rounded Off 0.0810) का 1/5 भाग 0.0161 हे० (Rounded Off 0.0162)
गाटा सं० 678क, 679, 681 एवं 682 का कुल क्षेत्रफल	- 0.0847 हे०
क्षेत्रफल गाटा सं० 683	- 0.1210 हे० का 1/5 भाग 0.0242 हे०
ग्राम/मोहल्ला	- मंगपुरा
परगना	- मुरादाबाद।
तहसील	- मुरादाबाद।
जनपद	- मुरादाबाद।



*[Handwritten Signature]*

सम्पत्ति प्रभाती  
मुरादाबाद विकास प्राधिकरण  
मुरादाबाद

16 APR 2024

आज दिनांक \_\_\_\_\_ को एक किताब 2500000 -  
धनराशि 100 - कुल धनराशि \_\_\_\_\_  
श्री \_\_\_\_\_ Moradabad Development Authority  
को कोषागार मुरादाबाद से विक्रय किया Moradabad

मुख्य शिफ्टिया  
कोषागार मुरादाबाद

16 APR 2024





उत्तर प्रदेश UTTAR PRADESH

AL 510368

विक्रय-विलेख

भूमि का प्रकार	- कृषि
गाटा सं०	- 678क, 679, 681 एवं 682
क्षेत्रफल गाटा सं० 678क	- 0.1250 हे० का 1/5 भाग 0.0250 हे०
क्षेत्रफल गाटा सं० 679	- 0.1335 (Rounded Off 0.1340) का 1/5 भाग 0.0267 हे० (Rounded Off 0.0268)
क्षेत्रफल गाटा सं० 681	- 0.0849 (Rounded Off 0.0850) का 1/5 भाग 0.0169 हे० (Rounded Off 0.0170)
क्षेत्रफल गाटा सं० 682	- 0.0809 (Rounded Off 0.0810) का 1/5 भाग 0.0161 हे० (Rounded Off 0.0162)
गाटा सं० 678क, 679, 681 एवं 682 का कुल क्षेत्रफल	- 0.0847 हे०
क्षेत्रफल गाटा सं० 683	- 0.1210 हे० का 1/5 भाग 0.0242 हे०
ग्राम/मोहल्ला	- मंगपुरा
परगना	- मुरादाबाद।
तहसील	- मुरादाबाद।
जनपद	- मुरादाबाद।

*[Handwritten Signature]*

सहायक प्रभारी  
मुरादाबाद विकास प्राधिकरण  
मुरादाबाद

16 APR 2024

अपने दिनांक \_\_\_\_\_ को एक किता  
धनराशि 100 कुल धनराशि 1250000

श्री \_\_\_\_\_ Meradabad Development Authority  
को कोषागार मुरादाबाद से विक्रय किता Meradabad

मुख्य ~~अफ़िसर~~ क्लर्क  
कोषागार मुरादाबाद

16 APR 2024





उत्तर प्रदेश UTTAR PRADESH

AL 510369

विक्रय-विलेख

भूमि का प्रकार	- कृषि
गाटा सं०	- 678क, 679, 681 एवं 682
क्षेत्रफल गाटा सं० 678क	- 0.1250 हे० का 1/5 भाग 0.0250 हे०
क्षेत्रफल गाटा सं० 679	- 0.1335 (Rounded Off 0.1340) का 1/5 भाग 0.0267 हे० (Rounded Off 0.0268)
क्षेत्रफल गाटा सं० 681	- 0.0849 (Rounded Off 0.0850) का 1/5 भाग 0.0169 हे० (Rounded Off 0.0170)
क्षेत्रफल गाटा सं० 682	- 0.0809 (Rounded Off 0.0810) का 1/5 भाग 0.0161 हे० (Rounded Off 0.0162)
गाटा सं० 678क, 679, 681 एवं 682 का कुल क्षेत्रफल	- 0.0847 हे०
क्षेत्रफल गाटा सं० 683	- 0.1210 हे० का 1/5 भाग 0.0242 हे०
ग्राम/मोहल्ला	- मंगपुरा
परगना	- मुरादाबाद।
तहसील	- मुरादाबाद।
जनपद	- मुरादाबाद।


  
 सहायक प्रभारी  
 मुरादाबाद, विकास प्राधिकरण  
 मुरादाबाद

अज दिनांक 16 APR 2024 को एक कर्त  
धनराशि 100- कुल धनराशि 12500000-  
श्री \_\_\_\_\_ Moradabad Development Authority  
को कोषागार मुरादाबाद से विक्रय किया। Moradabad

मुख्य सेक्रेट्रिया  
कोषागार मुरादाबाद  
16 APR 2024





उत्तर प्रदेश UTTAR PRADESH

AL 510370

विक्रय-विलेख

भूमि का प्रकार	- कृषि
गाटा सं०	- 678क, 679, 681 एवं 682
क्षेत्रफल गाटा सं० 678क	- 0.1250 हे० का 1/5 भाग 0.0250 हे०
क्षेत्रफल गाटा सं० 679	- 0.1335 (Rounded Off 0.1340) का 1/5 भाग 0.0267 हे० (Rounded Off 0.0268)
क्षेत्रफल गाटा सं० 681	- 0.0849 (Rounded Off 0.0850) का 1/5 भाग 0.0169 हे० (Rounded Off 0.0170)
क्षेत्रफल गाटा सं० 682	- 0.0809 (Rounded Off 0.0810) का 1/5 भाग 0.0161 हे० (Rounded Off 0.0162)
गाटा सं० 678क, 679, 681 एवं 682 का कुल क्षेत्रफल	- 0.0847 हे०
क्षेत्रफल गाटा सं० 683	- 0.1210 हे० का 1/5 भाग 0.0242 हे०
ग्राम/मोहल्ला	- मंगूपुरा
परगना	- मुरादाबाद।
तहसील	- मुरादाबाद।
जनपद	- मुरादाबाद।

मुरादाबाद विकास प्राधिकरण  
मुरादाबाद

16 APR 2024

अज दिनांक ..... को एक किता / 2500000 -  
धनराशि 100 कुल धनराशि .....  
श्री ..... Moradabad Development Authority  
हो कोषागार मुरादाबाद से विक्रय किया Moradabad

मुख्य रिकार्डिया  
कोषागार मुरादाबाद

16 APR 2024





उत्तर प्रदेश UTTAR PRADESH

AL 510371

विक्रय-विलेख

भूमि का प्रकार	- कृषि
गाटा सं०	- 678क, 679, 681 एवं 682
क्षेत्रफल गाटा सं० 678क	- 0.1250 हे० का 1/5 भाग 0.0250 हे०
क्षेत्रफल गाटा सं० 679	- 0.1335 (Rounded Off 0.1340) का 1/5 भाग 0.0267 हे० (Rounded Off 0.0268)
क्षेत्रफल गाटा सं० 681	- 0.0849 (Rounded Off 0.0850) का 1/5 भाग 0.0169 हे० (Rounded Off 0.0170)
क्षेत्रफल गाटा सं० 682	- 0.0809 (Rounded Off 0.0810) का 1/5 भाग 0.0161 हे० (Rounded Off 0.0162)
गाटा सं० 678क, 679, 681 एवं 682 का कुल क्षेत्रफल	- 0.0847 हे०
क्षेत्रफल गाटा सं० 683	- 0.1210 हे० का 1/5 भाग 0.0242 हे०
ग्राम/मोहल्ला	- मंगपुरा
परगना	- मुरादाबाद।
तहसील	- मुरादाबाद।
जनपद	- मुरादाबाद।

मुरादाबाद विकास प्राधिकरण  
मुरादाबाद

16 APR 2024

पूजा दिनांक को एक किता / 2500000-  
धनराशि 600- कुल धनराशि

श्री ~~\_\_\_\_\_~~ Moradabad Development Authority  
को कोषागार मुरादाबाद से विक्रय किया। Moradabad

मुख्य अधिकारी  
कोषागार मुरादाबाद

16 APR 2024





उत्तर प्रदेश UTTAR PRADESH

AL 510372

विक्रय-विलेख

भूमि का प्रकार	- कृषि
गाटा सं०,	- 678क, 679, 681 एवं 682
क्षेत्रफल गाटा सं० 678क	- 0.1250 हे० का 1/5 भाग 0.0250 हे०
क्षेत्रफल गाटा सं० 679	- 0.1335 (Rounded Off 0.1340) का 1/5 भाग 0.0267 हे० (Rounded Off 0.0268)
क्षेत्रफल गाटा सं० 681	- 0.0849 (Rounded Off 0.0850) का 1/5 भाग 0.0169 हे० (Rounded Off 0.0170)
क्षेत्रफल गाटा सं० 682	- 0.0809 (Rounded Off 0.0810) का 1/5 भाग 0.0161 हे० (Rounded Off 0.0162)
गाटा सं० 678क, 679, 681 एवं 682 का कुल क्षेत्रफल	- 0.0847 हे०
क्षेत्रफल गाटा सं० 683	- 0.1210 हे० का 1/5 भाग 0.0242 हे०
ग्राम/मोहल्ला	- मंगपुरा
परगना	- मुरादाबाद।
तहसील	- मुरादाबाद।
जनपद	- मुरादाबाद।



*[Handwritten Signature]*

सचिव प्रभारी  
मुरादाबाद विकास प्राधिकरण  
मुरादाबाद

16 APR 2024

अज दिनांक \_\_\_\_\_ को एक किता 12500000 ~  
धनराशि 500 - कुल धनराशि \_\_\_\_\_

श्री \_\_\_\_\_ Moradabad Development Authority

को कोषागार मुरादाबाद से विक्रय किया Moradabad

मुख्य सेक्रेट्रिया  
कोषागार मुरादाबाद

16 APR 2024





उत्तर प्रदेश UTTAR PRADESH

AL 510373

विक्रय-विलेख

भूमि का प्रकार	- कृषि
गाटा सं०	- 678क, 679, 681 एवं 682
क्षेत्रफल गाटा सं० 678क	- 0.1250 हे० का 1/5 भाग 0.0250 हे०
क्षेत्रफल गाटा सं० 679	- 0.1335 (Rounded Off 0.1340) का 1/5 भाग 0.0267 हे० (Rounded Off 0.0268)
क्षेत्रफल गाटा सं० 681	- 0.0849 (Rounded Off 0.0850) का 1/5 भाग 0.0169 हे० (Rounded Off 0.0170)
क्षेत्रफल गाटा सं० 682	- 0.0809 (Rounded Off 0.0810) का 1/5 भाग 0.0161 हे० (Rounded Off 0.0162)
गाटा सं० 678क, 679, 681 एवं 682 का कुल क्षेत्रफल	- 0.0847 हे०
क्षेत्रफल गाटा सं० 683	- 0.1210 हे० का 1/5 भाग 0.0242 हे०
ग्राम/मोहल्ला	- मंगपुरा
परगना	- मुरादाबाद।
तहसील	- मुरादाबाद।
जनपद	- मुरादाबाद।

मुख्य पोस्टाधिकारी  
मुंबई  
मुख्य पोस्टाधिकारी  
मुंबई

16 APR 2024

अजि दिवसदिनांक को एककोविषा किल  
धनराशिंतराशि 100 कुल धनराशिंतराशि 12500000

श्री श्री ~~Moradabad Development Authority~~  
को कोषागकोषुरासमुपाकोषिविसे विक्रय किया।  
Moradabad

मुख्य मुख्यदिसा  
कोषागकोषुरासमुपाकोषिविसे

16 APR 2024





उत्तर प्रदेश UTTAR PRADESH

AL 510374

विक्रय-विलेख

भूमि का प्रकार	- कृषि
गाटा सं०	- 678क, 679, 681 एवं 682
क्षेत्रफल गाटा सं० 678क	- 0.1250 हे० का 1/5 भाग 0.0250 हे०
क्षेत्रफल गाटा सं० 679	- 0.1335 (Rounded Off 0.1340) का 1/5 भाग 0.0267 हे० (Rounded Off 0.0268)
क्षेत्रफल गाटा सं० 681	- 0.0849 (Rounded Off 0.0850) का 1/5 भाग 0.0169 हे० (Rounded Off 0.0170)
क्षेत्रफल गाटा सं० 682	- 0.0809 (Rounded Off 0.0810) का 1/5 भाग 0.0161 हे० (Rounded Off 0.0162)
गाटा सं० 678क, 679, 681 एवं 682 का कुल क्षेत्रफल	- 0.0847 हे०
क्षेत्रफल गाटा सं० 683	- 0.1210 हे० का 1/5 भाग 0.0242 हे०
ग्राम/मोहल्ला	- मंगपुरा
परगना	- मुरादाबाद।
तहसील	- मुरादाबाद।
जनपद	- मुरादाबाद।



*[Handwritten signature]*

*[Handwritten signature]*  
 मुरादाबाद विकास प्राधिकरण  
 मुरादाबाद

16 APR 2024 को एक किता 2500000-  
धनराशि 100 कुल धनराशि 2500000-

श्री \_\_\_\_\_  
को कोषागार मुरादाबाद से विक्रय किया।  
Moradabad Development Authority  
Moradabad

मुख्य अधिकारी  
कोषागार मुरादाबाद

16 APR 2024





उत्तर प्रदेश UTTAR PRADESH

AL 510219

विक्रय-विलेख


भूमि का प्रकार	- कृषि
गाटा सं०	- 678क, 679, 681 एवं 682
क्षेत्रफल गाटा सं० 678क	- 0.1250 हे० का 1/5 भाग 0.0250 हे०
क्षेत्रफल गाटा सं० 679	- 0.1335 (Rounded Off 0.1340) का 1/5 भाग 0.0267 हे० (Rounded Off 0.0268)
क्षेत्रफल गाटा सं० 681	- 0.0849 (Rounded Off 0.0850) का 1/5 भाग 0.0169 हे० (Rounded Off 0.0170)
क्षेत्रफल गाटा सं० 682	- 0.0809 (Rounded Off 0.0810) का 1/5 भाग 0.0161 हे० (Rounded Off 0.0162)
गाटा सं० 678क, 679, 681 एवं 682 का कुल क्षेत्रफल	- 0.0847 हे०
क्षेत्रफल गाटा सं० 683	- 0.1210 हे० का 1/5 भाग 0.0242 हे०
ग्राम/मोहल्ला	- मंगपुरा
परगना	- मुसादाबाद।
तहसील	- मुसादाबाद।
जनपद	- मुसादाबाद।

मुस्तादाबाद विकास प्राधिकरण  
मुस्तादाबाद

23 MAR 2024



पत्र दिनांक \_\_\_\_\_ को एक किता  
नराशि 500/- कुल धनराशि 2,29,200/-  
Moradabad Development Authority  
को कोषागार मुरादीबंद से विक्रय किया।

  
मुख्य रोकड़िया  
कोषागार मुरादाबाद  
23 MAR 2024





उत्तर प्रदेश UTTAR PRADESH

AL 510220

विक्रय-विलेख

भूमि का प्रकार	- कृषि
गाटा सं०	- 678क, 679, 681 एवं 682
क्षेत्रफल गाटा सं० 678क	- 0.1250 हे० का 1/5 भाग 0.0250 हे०
क्षेत्रफल गाटा सं० 679	- 0.1335 (Rounded Off 0.1340) का 1/5 भाग 0.0267 हे० (Rounded Off 0.0268)
क्षेत्रफल गाटा सं० 681	- 0.0849 (Rounded Off 0.0850) का 1/5 भाग 0.0169 हे० (Rounded Off 0.0170)
क्षेत्रफल गाटा सं० 682	- 0.0809 (Rounded Off 0.0810) का 1/5 भाग 0.0161 हे० (Rounded Off 0.0162)
गाटा सं० 678क, 679, 681 एवं 682 का कुल क्षेत्रफल	- 0.0847 हे०
क्षेत्रफल गाटा सं० 683	- 0.1210 हे० का 1/5 भाग 0.0242 हे०
ग्राम/मोहल्ला	- मंगपुरा
परगना	- मुरादाबाद।
तहसील	- मुरादाबाद।
जनपद	- मुरादाबाद।



*[Handwritten Signature]*

सम्पत्ति प्रभारी  
मुरादाबाद विकास प्राधिकरण  
मुरादाबाद

23 MAR 2024

पत्र दिनांक..... को एक किता  
नराशि 500 - कुल धनराशि 9,29,300 -  
श्री. Moradabad Development Authority  
को कोषागार मुरादाबाद से किया।

  
मुख्य रोकड़िया  
कोषागार मर

23 MAR 2024





उत्तर प्रदेश UTTAR PRADESH

AL 510221

विक्रय-विलेख

भूमि का प्रकार	- कृषि
गाटा सं०	- 678क, 679, 681 एवं 682
क्षेत्रफल गाटा सं० 678क	- 0.1250 हे० का 1/5 भाग 0.0250 हे०
क्षेत्रफल गाटा सं० 679	- 0.1335 (Rounded Off 0.1340) का 1/5 भाग 0.0267 हे० (Rounded Off 0.0268)
क्षेत्रफल गाटा सं० 681	- 0.0849 (Rounded Off 0.0850) का 1/5 भाग 0.0169 हे० (Rounded Off 0.0170)
क्षेत्रफल गाटा सं० 682	- 0.0809 (Rounded Off 0.0810) का 1/5 भाग 0.0161 हे० (Rounded Off 0.0162)
गाटा सं० 678क, 679, 681 एवं 682 का कुल क्षेत्रफल	- 0.0847 हे०
क्षेत्रफल गाटा सं० 683	- 0.1210 हे० का 1/5 भाग 0.0242 हे०
ग्राम/मोहल्ला	- मंगूपुरा
परगना	- मुरादाबाद।
तहसील	- मुरादाबाद।
जनपद	- मुरादाबाद।



*(Handwritten signature)*

*(Handwritten signature)*

सम्पत्ति प्रभारी,  
मुरादाबाद विकास प्राधिकरण,  
मुरादाबाद

23 MAR 2024

पत्र दिनांक \_\_\_\_\_ को एक किता  
नराशि 500 - कुल धनराशि 229200 -

श्री. Muradabad Development Authority  
को कोषागार मुरादाबाद से निकाल किया।



मुख्य सेकड़िया  
कोषागार मुरादाबाद

23 MAR 2024





उत्तर प्रदेश UTTAR PRADESH

AL 510222


विक्रय-विलेख

भूमि का प्रकार	- कृषि
गाटा सं०	- 678क, 679, 681 एवं 682
क्षेत्रफल गाटा सं० 678क	- 0.1250 हे० का 1/5 भाग 0.0250 हे०
क्षेत्रफल गाटा सं० 679	- 0.1335 (Rounded Off 0.1340) का 1/5 भाग 0.0267 हे० (Rounded Off 0.0268)
क्षेत्रफल गाटा सं० 681	- 0.0849 (Rounded Off 0.0850) का 1/5 भाग 0.0169 हे० (Rounded Off 0.0170)
क्षेत्रफल गाटा सं० 682	- 0.0809 (Rounded Off 0.0810) का 1/5 भाग 0.0161 हे० (Rounded Off 0.0162)
गाटा सं० 678क, 679, 681 एवं 682 का कुल क्षेत्रफल	- 0.0847 हे०
क्षेत्रफल गाटा सं० 683	- 0.1210 हे० का 1/5 भाग 0.0242 हे०
ग्राम/मोहल्ला	- मंगपुरा
परगना	- मुरादाबाद।
तहसील	- मुरादाबाद।
जनपद	- मुरादाबाद।

अध्यक्ष प्रभाषी  
मुरादाबाद विकास प्राधिकरण  
मुरादाबाद

23 MAR 2024

प्लॉट दिनांक.....को एक कित्त  
नराशि 500.....कुल धनराशि 229200 -  
श्री. Moradabad Development Authority  
को कोषागार मुरादबाद में अंशित किया।

  
मुख्य रोकड़िया  
कोषागार मुरादबाद  
23 MAR 2024





उत्तर प्रदेश UTTAR PRADESH

AL 510223

विक्रय-विलेख

भूमि का प्रकार	- कृषि
गाटा सं०	- 678क, 679, 681 एवं 682
क्षेत्रफल गाटा सं० 678क	- 0.1250 हे० का 1/5 भाग 0.0250 हे०
क्षेत्रफल गाटा सं० 679	- 0.1335 (Rounded Off 0.1340) का 1/5 भाग 0.0267 हे० (Rounded Off 0.0268)
क्षेत्रफल गाटा सं० 681	- 0.0849 (Rounded Off 0.0850) का 1/5 भाग 0.0169 हे० (Rounded Off 0.0170)
क्षेत्रफल गाटा सं० 682	- 0.0809 (Rounded Off 0.0810) का 1/5 भाग 0.0161 हे० (Rounded Off 0.0162)
गाटा सं० 678क, 679, 681 एवं 682 का कुल क्षेत्रफल	- 0.0847 हे०
क्षेत्रफल गाटा सं० 683	- 0.1210 हे० का 1/5 भाग 0.0242 हे०
ग्राम/मोहल्ला	- मंगपुरा
परगना	- मुरादाबाद।
तहसील	- मुरादाबाद।
जनपद	- मुरादाबाद।



*[Handwritten signature]*

सत्यमेव जयते  
मुरादाबाद विकास प्राधिकरण  
मुरादाबाद

23 MAR 2024



राज दिनांक \_\_\_\_\_ को एक किता  
नराशि \_\_\_\_\_ कुल धनराशि 22,92,000 -  
श्री. Moradabad Development Authority  
को कोषागार मुरादाबाद से विक्रय किया।  
Moradabad

  
मुख्य रोकड़िया  
कोषागार मुरादाबाद  
23 MAR 2024





उत्तर प्रदेश UTTAR PRADESH

AL 510225

विक्रय-विलेख

भूमि का प्रकार	- कृषि
गाटा सं०	- 678क, 679, 681 एवं 682
क्षेत्रफल गाटा सं० 678क	- 0.1250 हे० का 1/5 भाग 0.0250 हे०
क्षेत्रफल गाटा सं० 679	- 0.1335 (Rounded Off 0.1340) का 1/5 भाग 0.0267 हे० (Rounded Off 0.0268)
क्षेत्रफल गाटा सं० 681	- 0.0849 (Rounded Off 0.0850) का 1/5 भाग 0.0169 हे० (Rounded Off 0.0170)
क्षेत्रफल गाटा सं० 682	- 0.0809 (Rounded Off 0.0810) का 1/5 भाग 0.0161 हे० (Rounded Off 0.0162)
गाटा सं० 678क, 679, 681 एवं 682 का कुल क्षेत्रफल	- 0.0847 हे०
क्षेत्रफल गाटा सं० 683	- 0.1210 हे० का 1/5 भाग 0.0242 हे०
ग्राम/मोहल्ला	- मंगपुरा
परगना	- मुरादाबाद।
तहसील	- मुरादाबाद।
जनपद	- मुरादाबाद।

सन्तति प्रभारी  
मुरादाबाद विकास प्राधिकरण  
मुरादाबाद

23 MAR 2024

ज दिनांक.....को एक किता  
धनराशि 500 - कुल धनराशि 229200 -

Moradabad Development Authority  
को कोषागार मुजफ्फरगढ़ में बिक्रय किया।



मुख्य रोकड़िया  
कोषागार मर

23 MAR 2024





उत्तर प्रदेश UTTAR PRADESH

AL 510226

विक्रय-विलेख

भूमि का प्रकार	- कृषि
गाटा सं०	- 678क, 679, 681 एवं 682
क्षेत्रफल गाटा सं० 678क	- 0.1250 हे० का 1/5 भाग 0.0250 हे०
क्षेत्रफल गाटा सं० 679	- 0.1335 (Rounded Off 0.1340) का 1/5 भाग 0.0267 हे० (Rounded Off 0.0268)
क्षेत्रफल गाटा सं० 681	- 0.0849 (Rounded Off 0.0850) का 1/5 भाग 0.0169 हे० (Rounded Off 0.0170)
क्षेत्रफल गाटा सं० 682	- 0.0809 (Rounded Off 0.0810) का 1/5 भाग 0.0161 हे० (Rounded Off 0.0162)
गाटा सं० 678क, 679, 681 एवं 682 का कुल क्षेत्रफल	- 0.0847 हे०
क्षेत्रफल गाटा सं० 683	- 0.1210 हे० का 1/5 भाग 0.0242 हे०
ग्राम/मोहल्ला	- मंगपुरा
परगना	- मुरादाबाद।
तहसील	- मुरादाबाद।
जनपद	- मुरादाबाद।

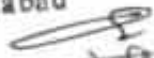


  
मुरादाबाद विकास प्राधिकरण  
मुरादाबाद

23 MAR 2024



को एक पत्र  
 नं. राशि ..... कुल धनराशि 229200-  
 श्री Moradabad Development Authority  
 को कोषागार Moradabad

  
 मुख्य रोकड़िया  
 कोषागार मरादाबाद  
 23 MAR 2024





उत्तर प्रदेश UTTAR PRADESH

GR 213945

विक्रय-विलेख

भूमि का प्रकार	- कृषि
गाटा सं०	- 678क, 679, 681 एवं 682
क्षेत्रफल गाटा सं० 678क	- 0.1250 हे० का 1/5 भाग 0.0250 हे०
क्षेत्रफल गाटा सं० 679	- 0.1335 (Rounded Off 0.1340) का 1/5 भाग 0.0267 हे० (Rounded Off 0.0268)
क्षेत्रफल गाटा सं० 681	- 0.0849 (Rounded Off 0.0850) का 1/5 भाग 0.0169 हे० (Rounded Off 0.0170)
क्षेत्रफल गाटा सं० 682	- 0.0809 (Rounded Off 0.0810) का 1/5 भाग 0.0161 हे० (Rounded Off 0.0162)
गाटा सं० 678क, 679, 681 एवं 682 का कुल क्षेत्रफल	- 0.0847 हे०
क्षेत्रफल गाटा सं० 683	- 0.1210 हे० का 1/5 भाग 0.0242 हे०
ग्राम/मोहल्ला	- मंगपुरा
परगना	- मुरादाबाद।
तहसील	- मुरादाबाद।
जनपद	- मुरादाबाद।

*(Handwritten signature)*

*(Handwritten signature)*  
 सामंति प्रगती  
 मुरादाबाद विकास प्राधिकरण,  
 मुरादाबाद

दिनांक 23-MAR-2024 को  
धनराशि 100 कुल धनराशि 229200 -  
श्री Aladabad Development Authority  
को कोषागार मुसदाबाद में विक्रय किया।

  
मुख्य रोकड़िया  
कोषागार मसदाबाद  
23 MAR 2024






उत्तर प्रदेश UTTAR PRADESH

GR 213946

विक्रय-विलेख

भूमि का प्रकार	- कृषि
गाटा सं०	- 678क, 679, 681 एवं 682
क्षेत्रफल गाटा सं० 678क	- 0.1250 हे० का 1/5 भाग 0.0250 हे०
क्षेत्रफल गाटा सं० 679	- 0.1335 (Rounded Off 0.1340) का 1/5 भाग 0.0267 हे० (Rounded Off 0.0268)
क्षेत्रफल गाटा सं० 681	- 0.0849 (Rounded Off 0.0850) का 1/5 भाग 0.0169 हे० (Rounded Off 0.0170)
क्षेत्रफल गाटा सं० 682	- 0.0809 (Rounded Off 0.0810) का 1/5 भाग 0.0161 हे० (Rounded Off 0.0162)
गाटा सं० 678क, 679, 681 एवं 682 का कुल क्षेत्रफल	- 0.0847 हे०
क्षेत्रफल गाटा सं० 683	- 0.1210 हे० का 1/5 भाग 0.0242 हे०
ग्राम/मोहल्ला	- संगूपुरा
परगना	- मुरादाबाद।
तहसील	- मुरादाबाद।
जनपद	- मुरादाबाद।


  


  
 मुरादाबाद विकास प्राधिकरण,  
 मुरादाबाद

23 MAR 2024

दिनांक \_\_\_\_\_ को एक पंजा  
नगराशि 100/- कुल धनराशि 229200/-

श्री Moradabad Development Corporation  
को कोषागार मुरादाबाद, सि. डि. वि. मुरादाबाद  
Moradabad

  
मुख्य रोकड़िया  
कोषागार  
23 MAR 2024





उत्तर प्रदेश UTTAR PRADESH

GR 217549

विक्रय-विलेख

भूमि का प्रकार	- कृषि
गाटा सं०	- 678क, 679, 681 एवं 682
क्षेत्रफल गाटा सं० 678क	- 0.1250 हे० का 1/5 भाग 0.0250 हे०
क्षेत्रफल गाटा सं० 679	- 0.1335 (Rounded Off 0.1340) का 1/5 भाग 0.0267 हे० (Rounded Off 0.0268)
क्षेत्रफल गाटा सं० 681	- 0.0849 (Rounded Off 0.0850) का 1/5 भाग 0.0169 हे० (Rounded Off 0.0170)
क्षेत्रफल गाटा सं० 682	- 0.0809 (Rounded Off 0.0810) का 1/5 भाग 0.0161 हे० (Rounded Off 0.0162)
गाटा सं० 678क, 679, 681 एवं 682 का कुल क्षेत्रफल	- 0.0847 हे०
क्षेत्रफल गाटा सं० 683	- 0.1210 हे० का 1/5 भाग 0.0242 हे०
ग्राम/मोहल्ला	- मंगपुरा
परगना	- मुरादाबाद।
तहसील	- मुरादाबाद।
जनपद	- मुरादाबाद।


  
माधवि प्रभारी  
मुरादाबाद विकास प्राधिकरण  
मुरादाबाद

16 APR 2024

अज दिनांक \_\_\_\_\_ का एक किताब 12500000 -  
धनराशि 100 - कुल धनराशि \_\_\_\_\_

श्री \_\_\_\_\_ Moradabad Development Authority  
को कोषागार मुरादाबाद से विक्रय किया। Moradabad

मुख्य रिकॉर्डिया  
कोषागार मुरादाबाद

16 APR 2024





उत्तर प्रदेश UTTAR PRADESH

GR 217550

विक्रय-विलेख

भूमि का प्रकार	- कृषि
गाटा सं०	- 678क, 679, 681 एवं 682
क्षेत्रफल गाटा सं० 678क	- 0.1250 हे० का 1/5 भाग 0.0250 हे०
क्षेत्रफल गाटा सं० 679	- 0.1335 (Rounded Off 0.1340) का 1/5 भाग 0.0267 हे० (Rounded Off 0.0268)
क्षेत्रफल गाटा सं० 681	- 0.0849 (Rounded Off 0.0850) का 1/5 भाग 0.0169 हे० (Rounded Off 0.0170)
क्षेत्रफल गाटा सं० 682	- 0.0809 (Rounded Off 0.0810) का 1/5 भाग 0.0161 हे० (Rounded Off 0.0162)
गाटा सं० 678क, 679, 681 एवं 682 का कुल क्षेत्रफल	- 0.0847 हे०
क्षेत्रफल गाटा सं० 683	- 0.1210 हे० का 1/5 भाग 0.0242 हे०
ग्राम/मोहल्ला	- मंगपुरा
परगना	- मुरादाबाद।
तहसील	- मुरादाबाद।
जनपद	- मुरादाबाद।

  
*Handwritten signature*

  
 सचिव प्रशासकीय  
 मुरादाबाद विधानसभा प्राधिकरण  
 मुरादाबाद

16 APR 2024

अंश 1दना... का एक किल  
धनराशि 100- कुल धनराशि 12500000-

श्री \_\_\_\_\_  
को कोषागार मुरादाबाद से विक्रय किया।  
Muradabad Development Authority  
Muradabad

मुख्य प्रोफेडिया  
कोषागार मुरादाबाद  
16 APR 2024





उत्तर प्रदेश UTTAR PRADESH

GR 217551

विक्रय-विलेख

भूमि का प्रकार	- कृषि
गाटा सं०	- 678क, 679, 681 एवं 682
क्षेत्रफल गाटा सं० 678क	- 0.1250 हे० का 1/5 भाग 0.0250 हे०
क्षेत्रफल गाटा सं० 679	- 0.1335 (Rounded Off 0.1340) का 1/5 भाग 0.0267 हे० (Rounded Off 0.0268)
क्षेत्रफल गाटा सं० 681	- 0.0849 (Rounded Off 0.0850) का 1/5 भाग 0.0169 हे० (Rounded Off 0.0170)
क्षेत्रफल गाटा सं० 682	- 0.0809 (Rounded Off 0.0810) का 1/5 भाग 0.0161 हे० (Rounded Off 0.0162)
गाटा सं० 678क, 679, 681 एवं 682 का कुल क्षेत्रफल	- 0.0847 हे०
क्षेत्रफल गाटा सं० 683	- 0.1210 हे० का 1/5 भाग 0.0242 हे०
ग्राम/मोहल्ला	- मंगपुरा
परगना	- मुरादाबाद।
तहसील	- मुरादाबाद।
जनपद	- मुरादाबाद।



*Handwritten signature*

मुरादाबाद विकास प्राधिकरण  
मुरादाबाद

16 APR 2024

अज्ञात दिनांक ..... पत्र सं. क्र. 125200000  
धनराशि 100/- कुल धनराशि  
श्री ..... Moradabad Development Authority  
को कोषागार मुरादाबाद से विक्रय किया Moradabad

मुख्य रोकड़िया  
कोषागार मुरादाबाद  
16 APR 2024





उत्तर प्रदेश UTTAR PRADESH

GR 217552

विक्रय-विलेख

भूमि का प्रकार	- कृषि
गाटा सं०	- 678क, 679, 681 एवं 682
क्षेत्रफल गाटा सं० 678क	- 0.1250 हे० का 1/5 भाग 0.0250 हे०
क्षेत्रफल गाटा सं० 679	- 0.1335 (Rounded Off 0.1340) का 1/5 भाग 0.0267 हे० (Rounded Off 0.0268)
क्षेत्रफल गाटा सं० 681	- 0.0849 (Rounded Off 0.0850) का 1/5 भाग 0.0169 हे० (Rounded Off 0.0170)
क्षेत्रफल गाटा सं० 682	- 0.0809 (Rounded Off 0.0810) का 1/5 भाग 0.0161 हे० (Rounded Off 0.0162)
गाटा सं० 678क, 679, 681 एवं 682 का कुल क्षेत्रफल	- 0.0847 हे०
क्षेत्रफल गाटा सं० 683	- 0.1210 हे० का 1/5 भाग 0.0242 हे०
ग्राम/मोहल्ला	- मंगपुरा
परगना	- मुरादाबाद।
तहसील	- मुरादाबाद।
जनपद	- मुरादाबाद।



  
मुरादाबाद विकास प्राधिकरण  
मुरादाबाद

16 APR 2024

अज दिनाय \_\_\_\_\_ को एक किलो  
धनराशि 100- कुल धनराशि 1250000-  
श्री \_\_\_\_\_ Moradabad Development Authority  
को कोषागार मुरादाबाद से विक्रय लिखे Moradabad

मुख्य रिकॉर्डिया  
कोषागार मुरादाबाद  
16 APR 2024







उत्तर प्रदेश UTTAR PRADESH

GR 217566

विक्रय-विलेख

भूमि का प्रकार	- कृषि
गाटा सं०	- 678क, 679, 681 एवं 682
क्षेत्रफल गाटा सं० 678क	- 0.1250 हे० का 1/5 भाग 0.0250 हे०
क्षेत्रफल गाटा सं० 679	- 0.1335 (Rounded Off 0.1340) का 1/5 भाग 0.0267 हे० (Rounded Off 0.0268)
क्षेत्रफल गाटा सं० 681	- 0.0849 (Rounded Off 0.0850) का 1/5 भाग 0.0169 हे० (Rounded Off 0.0170)
क्षेत्रफल गाटा सं० 682	- 0.0809 (Rounded Off 0.0810) का 1/5 भाग 0.0161 हे० (Rounded Off 0.0162)
गाटा सं० 678क, 679, 681 एवं 682 का कुल क्षेत्रफल	- 0.0847 हे०
क्षेत्रफल गाटा सं० 683	- 0.1210 हे० का 1/5 भाग 0.0242 हे०
ग्राम/मोहल्ला	- मंगपुरा
परगना	- मुरादाबाद।
तहसील	- मुरादाबाद।
जनपद	- मुरादाबाद।



  
 मुरादाबाद विकास प्राधिकरण,  
 मुरादाबाद

16 APR 2024

जि.दिनांक \_\_\_\_\_ को एक किं.  
धनराशि 100- कुल धनराशि 12500000 -  
श्री \_\_\_\_\_ Meradabad-Development Authorn.  
को कोषागार मुरादाबाद से विक्रय किं. Meradabad

मुख्य रोज़ेडिया  
कोषागार मुरादाबाद

16 APR 2024





उत्तर प्रदेश UTTAR PRADESH

GR 217553

विक्रय-विलेख

भूमि का प्रकार	- कृषि
गाटा सं०	- 678क, 679, 681 एवं 682
क्षेत्रफल गाटा सं० 678क	- 0.1250 हे० का 1/5 भाग 0.0250 हे०
क्षेत्रफल गाटा सं० 679	- 0.1335 (Rounded Off 0.1340) का 1/5 भाग 0.0267 हे० (Rounded Off 0.0268)
क्षेत्रफल गाटा सं० 681	- 0.0849 (Rounded Off 0.0850) का 1/5 भाग 0.0169 हे० (Rounded Off 0.0170)
क्षेत्रफल गाटा सं० 682	- 0.0809 (Rounded Off 0.0810) का 1/5 भाग 0.0161 हे० (Rounded Off 0.0162)
गाटा सं० 678क, 679, 681 एवं 682 का कुल क्षेत्रफल	- 0.0847 हे०
क्षेत्रफल गाटा सं० 683	- 0.1210 हे० का 1/5 भाग 0.0242 हे०
ग्राम/मोहल्ला	- मंगपुरा
परगना	- मुरादाबाद।
तहसील	- मुरादाबाद।
जनपद	- मुरादाबाद।



*[Handwritten Signature]*

मुरादाबाद विकास प्राधिकरण  
मुरादाबाद

16 APR 2024

अज दिनांक \_\_\_\_\_ को एक कित्त  
नराशि 100/- कुल धनराशि 12500000/-  
श्री \_\_\_\_\_ Moradabad Development Authorn.  
को कोषागार मुरादाबाद से विक्रय किया। Moradabad

मुख्य अधिकारी  
कोषागार मुरादाबाद

16 APR 2024





उत्तर प्रदेश UTTAR PRADESH

GR 217554

विक्रय-विलेख

भूमि का प्रकार	- कृषि
गाटा सं०	- 678क, 679, 681 एवं 682
क्षेत्रफल गाटा सं० 678क	- 0.1250 हे० का 1/5 भाग 0.0250 हे०
क्षेत्रफल गाटा सं० 679	- 0.1335 (Rounded Off 0.1340) का 1/5 भाग 0.0267 हे० (Rounded Off 0.0268)
क्षेत्रफल गाटा सं० 681	- 0.0849 (Rounded Off 0.0850) का 1/5 भाग 0.0169 हे० (Rounded Off 0.0170)
क्षेत्रफल गाटा सं० 682	- 0.0809 (Rounded Off 0.0810) का 1/5 भाग 0.0161 हे० (Rounded Off 0.0162)
गाटा सं० 678क, 679, 681 एवं 682 का कुल क्षेत्रफल	- 0.0847 हे०
क्षेत्रफल गाटा सं० 683	- 0.1210 हे० का 1/5 भाग 0.0242 हे०
ग्राम/मोहल्ला	- मंगपुरा
परगना	- मुरादाबाद।
तहसील	- मुरादाबाद।
जनपद	- मुरादाबाद।

A handwritten signature in blue ink is written over a circular grey stamp.

A handwritten signature in blue ink is written above the official stamp.  
सम्पत्ति प्रभाग  
मुरादाबाद विकास प्राधिकरण  
मुरादाबाद

16 APR 2024

ज दिनांक \_\_\_\_\_ को एक किता  
नराशि 100 - कुल धनराशि 12500000 -

श्री ~~Moradabad~~ Development Authority  
को कोषागार मुरादाबाद से विक्रय किया।  
Moradabad

मुख्य सेक्रेटरी  
कोषागार मुरादाबाद  
16 APR 2024





उत्तर प्रदेश UTTAR PRADESH

GR 217555

विक्रय-विलेख

भूमि का प्रकार	- कृषि
गाटा सं०	- 678क, 679, 681 एवं 682
क्षेत्रफल गाटा सं० 678क	- 0.1250 हे० का 1/5 भाग 0.0250 हे०
क्षेत्रफल गाटा सं० 679	- 0.1335 (Rounded Off 0.1340) का 1/5 भाग 0.0267 हे० (Rounded Off 0.0268)
क्षेत्रफल गाटा सं० 681	- 0.0849 (Rounded Off 0.0850) का 1/5 भाग 0.0169 हे० (Rounded Off 0.0170)
क्षेत्रफल गाटा सं० 682	- 0.0809 (Rounded Off 0.0810) का 1/5 भाग 0.0161 हे० (Rounded Off 0.0162)
गाटा सं० 678क, 679, 681 एवं 682 का कुल क्षेत्रफल	- 0.0847 हे०
क्षेत्रफल गाटा सं० 683	- 0.1210 हे० का 1/5 भाग 0.0242 हे०
ग्राम/मोहल्ला	- मंगपुरा
परगना	- मुरादाबाद।
तहसील	- मुरादाबाद।
जनपद	- मुरादाबाद।

सम्पत्ति प्रभारी  
मुरादाबाद विकास प्राधिकरण  
मुरादाबाद

16 APR 2024

अंश 14-119 का एक किलो  
धनराशि 100/- कुल धनराशि 1250000/-  
श्री. \_\_\_\_\_ Municipal Development Authority  
को कोषागार मुरादाबाद से विक्रय मुरादाबाद

मुख्य अधिकारी  
कोषागार मुरादाबाद  
16 APR 2024





उत्तर प्रदेश UTTAR PRADESH

GR 217556

विक्रय-विलेख

भूमि का प्रकार	- कृषि
गाटा सं०	- 678क, 679, 681 एवं 682
क्षेत्रफल गाटा सं० 678क	- 0.1250 हे० का 1/5 भाग 0.0250 हे०
क्षेत्रफल गाटा सं० 679	- 0.1335 (Rounded Off 0.1340) का 1/5 भाग 0.0267 हे० (Rounded Off 0.0268)
क्षेत्रफल गाटा सं० 681	- 0.0849 (Rounded Off 0.0850) का 1/5 भाग 0.0169 हे० (Rounded Off 0.0170)
क्षेत्रफल गाटा सं० 682	- 0.0809 (Rounded Off 0.0810) का 1/5 भाग 0.0161 हे० (Rounded Off 0.0162)
गाटा सं० 678क, 679, 681 एवं 682 का कुल क्षेत्रफल	- 0.0847 हे०
क्षेत्रफल गाटा सं० 683	- 0.1210 हे० का 1/5 भाग 0.0242 हे०
ग्राम/मोहल्ला	- मंगपुरा
परगना	- मुरादाबाद।
तहसील	- मुरादाबाद।
जनपद	- मुरादाबाद।

मुख्य-सोफ्टवेयर  
 मुरादाबाद विकास प्राधिकरण  
 मुरादाबाद

16 APR 2024

प्लॉट दिनांक ..... का एक कित्त  
घनराशि 100 कुल घनराशि 12500000

श्री ~~Moradabad~~ Development Authority  
को कोषागार मुरादाबाद से विक्रय किया ~~Moradabad~~

मुख्य रोज़दिया  
कोषागार मुरादाबाद  
16 APR 2024





उत्तर प्रदेश UTTAR PRADESH

GR 217557

विक्रय-विलेख

भूमि का प्रकार	- कृषि
गाटा सं०	- 678क, 679, 681 एवं 682
क्षेत्रफल गाटा सं० 678क	- 0.1250 हे० का 1/5 भाग 0.0250 हे०
क्षेत्रफल गाटा सं० 679	- 0.1335 (Rounded Off 0.1340) का 1/5 भाग 0.0267 हे० (Rounded Off 0.0268)
क्षेत्रफल गाटा सं० 681	- 0.0849 (Rounded Off 0.0850) का 1/5 भाग 0.0169 हे० (Rounded Off 0.0170)
क्षेत्रफल गाटा सं० 682	- 0.0809 (Rounded Off 0.0810) का 1/5 भाग 0.0161 हे० (Rounded Off 0.0162)
गाटा सं० 678क, 679, 681 एवं 682 का कुल क्षेत्रफल	- 0.0847 हे०
क्षेत्रफल गाटा सं० 683	- 0.1210 हे० का 1/5 भाग 0.0242 हे०
ग्राम/मोहल्ला	- मंगपुरा
परगना	- मुरादाबाद।
तहसील	- मुरादाबाद।
जनपद	- मुरादाबाद।

सम्पत्ति प्रभारती  
मुरादाबाद विकास प्राधिकरण  
मुरादाबाद

16 APR 2024 को एक किल  
धनराशि 100- कुल धनराशि 12500000-  
श्री Moradabad Development Authority  
को कोषागार मुरादाबाद से विक्रय Moradabad

मुख्य रेकर्डिया  
कोषागार मुरादाबाद

16 APR 2024





उत्तर प्रदेश UTTAR PRADESH

GR 217558

विक्रय-विलेख

भूमि का प्रकार	- कृषि
गाटा सं०	- 678क, 679, 681 एवं 682
क्षेत्रफल गाटा सं० 678क	- 0.1250 हे० का 1/5 भाग 0.0250 हे०
क्षेत्रफल गाटा सं० 679	- 0.1335 (Rounded Off 0.1340) का 1/5 भाग 0.0267 हे० (Rounded Off 0.0268)
क्षेत्रफल गाटा सं० 681	- 0.0849 (Rounded Off 0.0850) का 1/5 भाग 0.0169 हे० (Rounded Off 0.0170)
क्षेत्रफल गाटा सं० 682	- 0.0809 (Rounded Off 0.0810) का 1/5 भाग 0.0161 हे० (Rounded Off 0.0162)
गाटा सं० 678क, 679, 681 एवं 682 का कुल क्षेत्रफल	- 0.0847 हे०
क्षेत्रफल गाटा सं० 683	- 0.1210 हे० का 1/5 भाग 0.0242 हे०
ग्राम/मोहल्ला	- मंगपुरा
परगना	- मुरादाबाद।
तहसील	- मुरादाबाद।
जनपद	- मुरादाबाद।



*Handwritten signature*

सम्पत्ति प्रशासक  
मुरादाबाद विकास प्राधिकरण  
मुरादाबाद

16 APR 2024

अज दिनांक \_\_\_\_\_ का एक किता  
धनराशि 100- कुल धनराशि 12500000-

श्री \_\_\_\_\_ Moradabad Development Authority  
को कोषागार मुरादाबाद से विक्रय Moradabad

मुख्य सेक्रेट्रिया  
कोषागार मुरादाबाद

16 APR 2024





उत्तर प्रदेश UTTAR PRADESH

GR 217559

विक्रय-विलेख

भूमि का प्रकार	- कृषि
गाटा सं०	- 678क, 679, 681 एवं 682
क्षेत्रफल गाटा सं० 678क	- 0.1250 हे० का 1/5 भाग 0.0250 हे०
क्षेत्रफल गाटा सं० 679	- 0.1335 (Rounded Off 0.1340) का 1/5 भाग 0.0267 हे० (Rounded Off 0.0268)
क्षेत्रफल गाटा सं० 681	- 0.0849 (Rounded Off 0.0850) का 1/5 भाग 0.0169 हे० (Rounded Off 0.0170)
क्षेत्रफल गाटा सं० 682	- 0.0809 (Rounded Off 0.0810) का 1/5 भाग 0.0161 हे० (Rounded Off 0.0162)
गाटा सं० 678क, 679, 681 एवं 682 का कुल क्षेत्रफल	- 0.0847 हे०
क्षेत्रफल गाटा सं० 683	- 0.1210 हे० का 1/5 भाग 0.0242 हे०
ग्राम/मोहल्ला	- मंगपुरा
परगना	- मुरादाबाद।
तहसील	- मुरादाबाद।
जनपद	- मुरादाबाद।



*(Handwritten Signature)*

*(Handwritten Signature)*

सचिव प्रभारी  
मुरादाबाद विकास प्राधिकरण  
मुरादाबाद

पूज्य दिनांक 5 APR 2024 का एक किल  
घनराशि 100- कुल घनराशि 12500000 -

श्री ~~Muzumabad Development Authority~~  
को कोषागार मुरादाबाद से विक्रय किया गया।  
Muzumabad

मुख्य अधिकारी  
कोषागार मुरादाबाद  
16 APR 2024





उत्तर प्रदेश UTTAR PRADESH

GR 217560

विक्रय-विलेख

भूमि का प्रकार	-	कृषि
गाटा सं०	-	678क, 679, 681 एवं 682
क्षेत्रफल गाटा सं० 678क	-	0.1250 हे० का 1/5 भाग 0.0250 हे०
क्षेत्रफल गाटा सं० 679	-	0.1335 (Rounded Off 0.1340) का 1/5 भाग 0.0267 हे० (Rounded Off 0.0268)
क्षेत्रफल गाटा सं० 681	-	0.0849 (Rounded Off 0.0850) का 1/5 भाग 0.0169 हे० (Rounded Off 0.0170)
क्षेत्रफल गाटा सं० 682	-	0.0809 (Rounded Off 0.0810) का 1/5 भाग 0.0161 हे० (Rounded Off 0.0162)
गाटा सं० 678क, 679, 681 एवं 682 का कुल क्षेत्रफल	-	0.0847 हे०
क्षेत्रफल गाटा सं० 683	-	0.1210 हे० का 1/5 भाग 0.0242 हे०
ग्राम/मोहल्ला	-	मंगूपुरा
परगना	-	मुरादाबाद।
तहसील	-	मुरादाबाद।
जनपद	-	मुरादाबाद।



*M. S. Singh*

सावधि प्रभारी  
मुरादाबाद विकास प्राधिकरण  
मुरादाबाद






उत्तर प्रदेश UTTAR PRADESH

CN 255524

विक्रय-विलेख

भूमि का प्रकार	- कृषि
गाटा सं०	- 678क, 679, 681 एवं 682
क्षेत्रफल गाटा सं० 678क	- 0.1250 हे० का 1/5 भाग 0.0250 हे०
क्षेत्रफल गाटा सं० 679	- 0.1335 (Rounded Off 0.1340) का 1/5 भाग 0.0267 हे० (Rounded Off 0.0268)
क्षेत्रफल गाटा सं० 681	- 0.0849 (Rounded Off 0.0850) का 1/5 भाग 0.0169 हे० (Rounded Off 0.0170)
क्षेत्रफल गाटा सं० 682	- 0.0809 (Rounded Off 0.0810) का 1/5 भाग 0.0161 हे० (Rounded Off 0.0162)
गाटा सं० 678क, 679, 681 एवं 682 का कुल क्षेत्रफल	- 0.0847 हे०
क्षेत्रफल गाटा सं० 683	- 0.1210 हे० का 1/5 भाग 0.0242 हे०
ग्राम/मोहल्ला	- मंगूपुरा
परगना	- मुरादाबाद।
तहसील	- मुरादाबाद।
जनपद	- मुरादाबाद।


  
 सत्यमि प्रभारी  
 मुरादाबाद विकास प्राधिकरण  
 मुरादाबाद



# भारतीय गैर न्यायिक



## INDIA NON JUDICIAL

उत्तर प्रदेश UTTAR PRADESH

92AE 964015

### विक्रय-विलेख

भूमि का प्रकार	- कृषि
गाटा सं०	- 678क, 679, 681 एवं 682
क्षेत्रफल गाटा सं० 678क	- 0.1250 हे० का 1/5 भाग 0.0250 हे०
क्षेत्रफल गाटा सं० 679	- 0.1335 (Rounded Off 0.1340) का 1/5 भाग 0.0267 हे० (Rounded Off 0.0268)
क्षेत्रफल गाटा सं० 681	- 0.0849 (Rounded Off 0.0850) का 1/5 भाग 0.0169 हे० (Rounded Off 0.0170)
क्षेत्रफल गाटा सं० 682	- 0.0809 (Rounded Off 0.0810) का 1/5 भाग 0.0161 हे० (Rounded Off 0.0162)
गाटा सं० 678क, 679, 681 एवं 682 का कुल क्षेत्रफल	- 0.0847 हे०
क्षेत्रफल गाटा सं० 683	- 0.1210 हे० का 1/5 भाग 0.0242 हे०
ग्राम/मोहल्ला	- संगपुरा
परगना	- मुरादाबाद।
तहसील	- मुरादाबाद।
जनपद	- मुरादाबाद।



*[Handwritten signature]*

सत्यमि प्रसादी  
मुरादाबाद विकास प्राधिकरण  
मुरादाबाद

16 APR 2024

पत्र दिनांक \_\_\_\_\_ का एक किं. 12500000 -  
नगराशि 10 - कुल धनराशि \_\_\_\_\_  
श्री. \_\_\_\_\_ Moradabad Development Authority  
को कोषागार मुरादाबाद से किस्त फिर्मा

मुख्य अधिकारी  
कोषागार मुरादाबाद

16 APR 2024



# भारतीय गैर न्यायिक



INDIA NON JUDICIAL

उत्तर प्रदेश UTTAR PRADESH

92AE 964016

## विक्रय-विलेख

भूमि का प्रकार	- कृषि
गाटा सं०	- 678क, 679, 681 एवं 682
क्षेत्रफल गाटा सं० 678क	- 0.1250 हे० का 1/5 भाग 0.0250 हे०
क्षेत्रफल गाटा सं० 679	- 0.1335 (Rounded Off 0.1340) का 1/5 भाग 0.0267 हे० (Rounded Off 0.0268)
क्षेत्रफल गाटा सं० 681	- 0.0849 (Rounded Off 0.0850) का 1/5 भाग 0.0169 हे० (Rounded Off 0.0170)
क्षेत्रफल गाटा सं० 682	- 0.0809 (Rounded Off 0.0810) का 1/5 भाग 0.0161 हे० (Rounded Off 0.0162)
गाटा सं० 678क, 679, 681 एवं 682 का कुल क्षेत्रफल	- 0.0847 हे०
क्षेत्रफल गाटा सं० 683	- 0.1210 हे० का 1/5 भाग 0.0242 हे०
ग्राम/मोहल्ला	- मंगपुरा
परगना	- मुरादाबाद।
तहसील	- मुरादाबाद।
जनपद	- मुरादाबाद।

सत्यनंद शर्मा  
मुरादाबाद विकास प्राधिकरण  
मुरादाबाद

16 APR 2024

प्लान दिनांक \_\_\_\_\_ का एक किता  
नं. 10- कुल धनराशि 12500000-

प्री Moradabad Development Authority  
को कोषागार मुरादाबाद से विक्रम Moradabad

मुख्य/सेक्रेटरी  
कोषागार मुरादाबाद  
16 APR 2024



# भारतीय गैर न्यायिक



## INDIA NON JUDICIAL

उत्तर प्रदेश UTTAR PRADESH

92AE 964017

### विक्रय-विलेख

भूमि का प्रकार	- कृषि
गाटा सं०	- 678क, 679, 681 एवं 682
क्षेत्रफल गाटा सं० 678क	- 0.1250 हे० का 1/5 भाग 0.0250 हे०
क्षेत्रफल गाटा सं० 679	- 0.1335 (Rounded Off 0.1340) का 1/5 भाग 0.0267 हे० (Rounded Off 0.0268)
क्षेत्रफल गाटा सं० 681	- 0.0849 (Rounded Off 0.0850) का 1/5 भाग 0.0169 हे० (Rounded Off 0.0170)
क्षेत्रफल गाटा सं० 682	- 0.0809 (Rounded Off 0.0810) का 1/5 भाग 0.0161 हे० (Rounded Off 0.0162)
गाटा सं० 678क, 679, 681 एवं 682 का कुल क्षेत्रफल	- 0.0847 हे०
क्षेत्रफल गाटा सं० 683	- 0.1210 हे० का 1/5 भाग 0.0242 हे०
ग्राम/मोहल्ला	- मंगपुरा
परगना	- मुरादाबाद।
तहसील	- मुरादाबाद।
जनपद	- मुरादाबाद।

  
*M. Puri*

  
सत्यवंत प्रभासी  
मुरादाबाद विकास प्राधिकरण  
मुरादाबाद

16 APR 2024

अज दिनांक \_\_\_\_\_ को एक किता  
धनराशि 10 कुल धनराशि 2500000  
श्री \_\_\_\_\_ Moradabad Development Authority  
को कोषागार मुरादाबाद से विना Moradabad

मुख्य अधिकारी  
कोषागार मुरादाबाद

16 APR 2024



# भारतीय गैर न्यायिक



## INDIA NON JUDICIAL

उत्तर प्रदेश UTTAR PRADESH

92AE 964021

साक्षी नम्बर 1 -

हस्ताक्षर

नाम श्री सुनील कुमार शर्मा

पदनाम - क्षेत्रीय लेखपाल, ग्राम मंगपुरा, तहसील व जिला मुरादाबाद।

पिता का नाम - श्री सुरेश कुमार शर्मा



साक्षी नम्बर 2 -

हस्ताक्षर

नाम - श्री सीता राम

पदनाम - लेखपाल, मुरादाबाद विकास प्राधिकरण, मुरादाबाद।

पिता का नाम - श्री गोपाल सिंह



हस्ताक्षर विक्रेता

मुरादाबाद विकास प्राधिकरण  
से अधिकृत अधिकारी

हस्ताक्षर विक्रेता

16 APR 2024

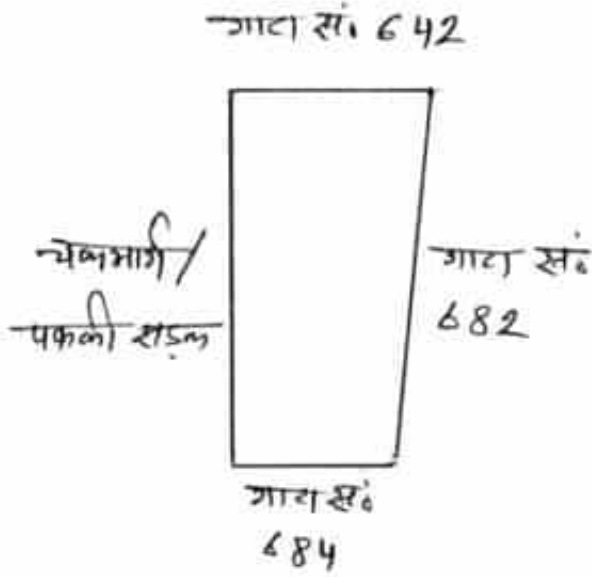
आज दिनांक \_\_\_\_\_ का एक किल्ला  
धनराशि 10/- कुल धनराशि 12500000/-  
श्री \_\_\_\_\_ Morabad Development Authority  
को कोबागार मुरादाबाद से विक्रय किया।  
Morabad

मुख्य सेक्रेट्रिया  
कोबागार मुरादाबाद  
16 APR 2024



नजरी नक्शा


ग्राम-मंगपुरा तहसील व जिला मुरादाबाद स्थित गाटा सं०-683 रकबा 0.0242 हैक्टे०।



  
(सीताराम)  
लेखपाल,  
मु०वि०प्रा०, मुरादाबाद

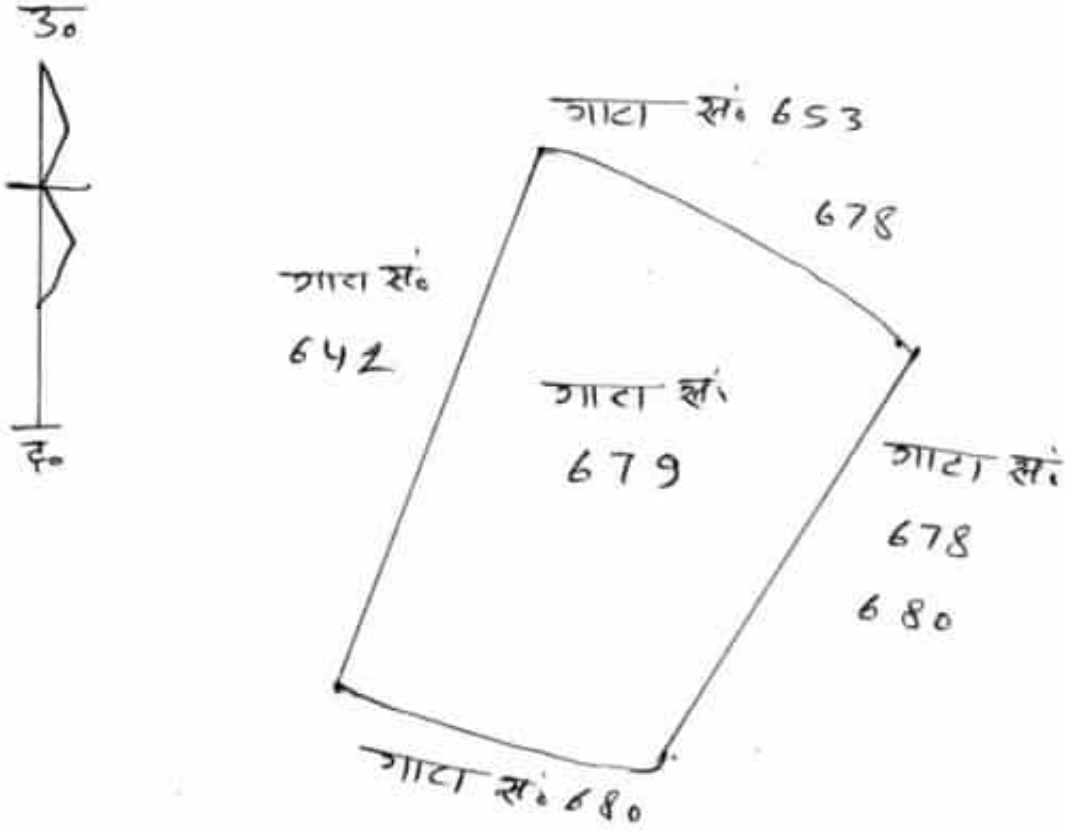
  
(विकेन्द्र सिंह)  
राजस्व निरीक्षक,  
मु०वि०प्रा०, मुरादाबाद


  
सम्पत्ति प्रभारी  
मुरादाबाद विकास प्राधिकरण  
मुरादाबाद

## नजरी नक्शा

ग्राम-मंगूपुरा तहसील व जिला मुरादाबाद स्थित गाटा सं०-679 कुल रकबा 0.1335 (Rounded off 0.1340) हैक्टे० में से 1/5 भाग 0.0267 (Rounded off 0.0268) हैक्टे०



  
(सीताराम)  
लेखपाल,  
मु०वि०प्रा०, मुरादाबाद

  
(महमूद हसन)  
लेखपाल,  
मु०वि०प्रा०, मुरादाबाद

  
(राजपाल सिंह)  
लेखपाल  
मु०वि०प्रा०, मुरादाबाद

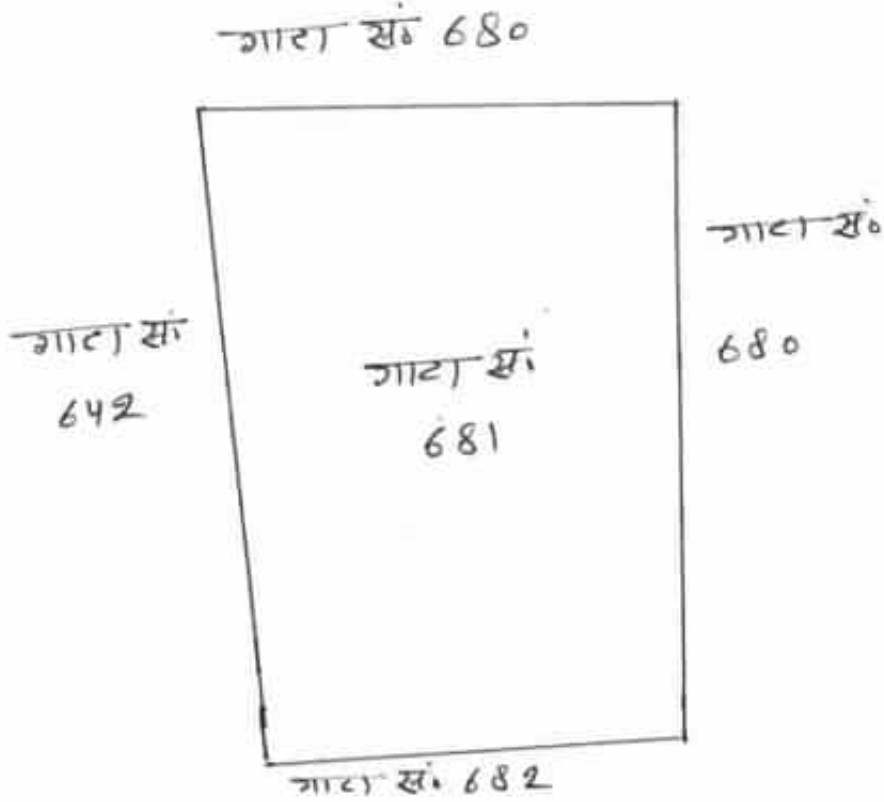
  
(विरेन्द्र सिंह)  
राजस्व निरीक्षक,  
मु०वि०प्रा०, मुरादाबाद


  
सम्यक्ति प्रभारी  
मुरादाबाद विकास प्राधिकरण  
मुरादाबाद

## नजरी नक्शा

ग्राम-मंगूपुरा तहसील व जिला मुरादाबाद स्थित गाटा सं०-681 कुल रकबा 0.0849  
(Rounded off 0.0850) हैक्टे० में से 1/5 भाग 0.0169 (Rounded off 0.0170) हैक्टे०



(सीताराम)  
लेखपाल,  
मु०वि०प्रा०, मुरादाबाद

(महमूद हसन)  
लेखपाल,  
मु०वि०प्रा०, मुरादाबाद

(राजपाल सिंह)  
लेखपाल  
मु०वि०प्रा०, मुरादाबाद

(विरेंद्र सिंह)  
राजस्व निरीक्षक,  
मु०वि०प्रा०, मुरादाबाद

सायबलि प्रभासी  
मुरादाबाद विकास प्राधिकरण  
मुरादाबाद

आवेदन सं०: 202400719015864

## विक्रय पत्र

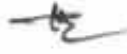
वही सं०: 1

रजिस्ट्रेशन सं०: 5354

वर्ष: 2024

प्रतिफल- 10821030 स्टाम्प शुल्क- 757580 बाजारी मूल्य - 10822000 पंजीकरण शुल्क - 108220 प्रतिनिधिकरण शुल्क - 400 योग : 108620


श्री मुरादाबाद विकास प्राधिकरण द्वारा  
राजीव रतन प्रताप सिंह अधिकृत पदाधिकारी/ प्रतिनिधि,  
पुत्र श्री राजेन्द्र सिंह  
व्यवसाय : नौकरी  
निवासी: एमडीए जिला मुरा0




श्री. मुरादाबाद विकास प्राधिकरण द्वारा  
ने यह लेखपत्र इस कार्यालय में दिनांक  
23/04/2024 एवं 06:01:37 PM बजे  
निबंधन हेतु पेश किया।

राजीव रतन प्रताप सिंह अधिकृत  
पदाधिकारी/ प्रतिनिधि

रजिस्ट्रेशन अधिकारी के हस्ताक्षर

  
श्री. राजेन्द्र कुमार कठेरिया प्र०  
उप निबंधक :सदर द्वितीय  
मुरादाबाद  
23/04/2024

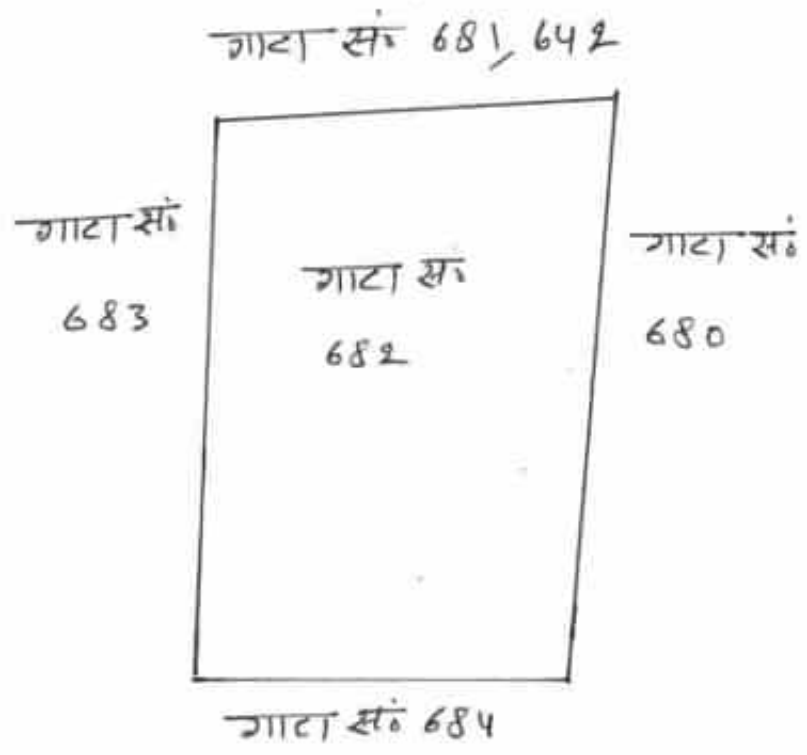
श्वेता शर्मा सदर द्वितीय  
निबंधक लिपिक  
23/04/2024

प्रिंट करे



नजरी नक्शा

ग्राम-मंगपुरा तहसील व जिला मुरादाबाद स्थित गाटा सं०-682 कुल रकबा 0.0809 (Rounded off 0.0810) में से 1/5 भाग 0.0161 (Rounded off 0.0162) हैक्टे०





(सीताराम)  
लेखपाल,  
मु०वि०प्रा०, मुरादाबाद




(राजपाल सिंह)  
लेखपाल  
मु०वि०प्रा०, मुरादाबाद



(विवेन्द्र सिंह)  
राजस्व निरीक्षक,  
मु०वि०प्रा०, मुरादाबाद





सम्यक्ति प्रभारी  
मुरादाबाद विकास प्राधिकरण  
मुरादाबाद

आवेदन सं०: 202400719015864

बही सं०: 1

रजिस्ट्रेशन सं०: 5354

वर्ष: 2024

निष्पादन लेखपत्र वाद सुनने व समझने मजमुन व प्राप्त धनराशि रु प्रलेखानुसार उक्त विक्रेता: 1

श्री मौ मोमीन, पुत्र श्री हाफिज मौ मुस्लिम

निवासी: मुफती टोला जिला मुरा0

व्यवसाय: अन्य

क्रेता: 1



श्री मुरादाबाद विकास प्राधिकरण के द्वारा राजीव रतन प्रताप सिंह, पुत्र श्री राजेन्द्र सिंह

निवासी: एमडीए जिला मुरा0

व्यवसाय: नौकरी



ने निष्पादन स्वीकार किया। जिनकी पहचान पहचानकर्ता: 1

श्री सुनील कुमार शर्मा, पुत्र श्री सुरेश कुमार शर्मा

निवासी: मंगपुरा जिला मुरा0

व्यवसाय: नौकरी

पहचानकर्ता: 2



श्री सीता राम, पुत्र श्री गोपाल सिंह

निवासी: एमडीए जिला मुरा0

व्यवसाय: नौकरी



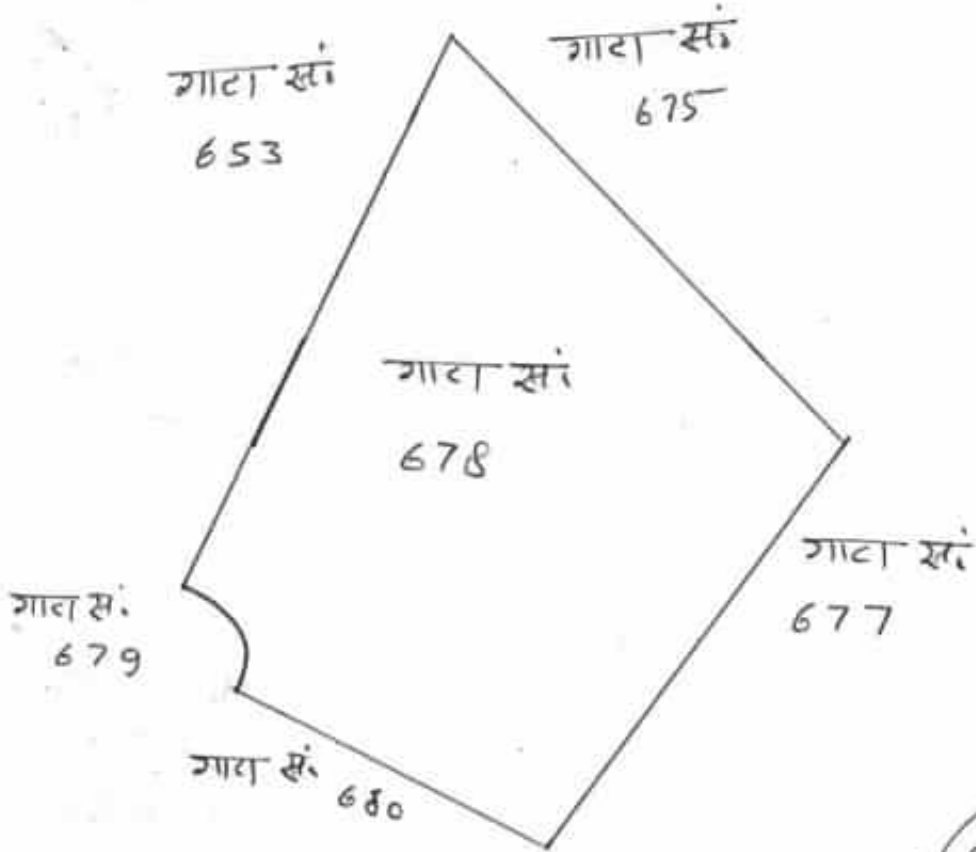
रजिस्ट्रीकरण अधिकारी के हस्ताक्षर

श्रीमती कुमारी कठेरिया प्र०  
उप निबंधक: सदर द्वितीय  
मुरादाबाद  
23/04/2024श्वेता शर्मा सदर द्वितीय  
निबंधक लिपिक मुरादाबाद  
23/04/2024ने की। प्रत्यक्षतः भद्र साक्षियों के निशान अगूठे नियमानुसार लिए गए हैं।  
टिप्पणी:


प्रिंट करें

नजरी नक्शा

ग्राम-मंगपुरा तहसील व जिला मुरादाबाद स्थित गाटा गाटा सं०-678क कुल रकबा 0.1250 हैक्टे० में से 1/5 भाग 0.0250 हैक्टे०




  
(सीताराम)  
लेखपाल,  
मु०वि०प्रा०, मुरादाबाद

  
(राजपाल सिंह)  
लेखपाल,  
मु०वि०प्रा०, मुरादाबाद

  
(विरेन्द्र सिंह)  
राजस्व निरीक्षक,  
मु०वि०प्रा०, मुरादाबाद


  
सम्बन्धित प्रभारि  
मुरादाबाद विकास प्राधिकरण  
मुरादाबाद

आवेदन सं०: 202400719015864

बही संख्या 1 जिल्द संख्या 15029 के पृष्ठ 347 से 532 तक क्रमांक 5354 पर दिनांक 23/04/2024 को रजिस्ट्रीकृत किया गया।

रजिस्ट्रीकरण अधिकारी के हस्ताक्षर

शैलेंद्र कुमार कठेरिया प्र०  
उप निर्बंधक : सदर द्वितीय  
मुरादाबाद  
23/04/2024

प्रिंट करे

