

कार्यालय उप निबंधक सदर द्वितीय मुरादाबाद जनपद मुरादाबाद

आवेदन संख्या : 2202526503087

प्रमाण संख्या : 22025265002813

भार मुक्त प्रमाण-पत्र  
(रजि० मैनुअल के नियम 328)

श्री. अजयवीर एड पुत्र- द्वारा तहसील मुरादाबाद जिला मुरादाबाद ने निम्नलिखित सम्पत्ति से सम्बन्धित प्रपत्रों/द्वारा प्रस्तुत भार मुद्रित प्रमाण पत्र हेतु प्राप्ता पत्र प्रस्तुत किया है।

सम्पत्ति का ग्राम/मोहल्ला - मनोहरपुर, वार्ड/परगना- मुरादाबाद, कृषि- मुरादाबाद विकास प्राधिकरण मुरादाबाद, गाटा 261  
विवरण : रकबा 0.2390 गाटा 287 रकबा 0.3930 गाटा 290घ रकबा 0.1570, 261 287 290घ

मे एतत्तद्वारा प्रमाणित करता हू कि इंडेक्स सं 02 तथा उससे सम्बन्धित सूची प्रपत्रों की तलाश दिनांक 12/10/2013 से दिनांक 12/10/2025 तक उक्त सम्पत्ति के सम्बन्ध में की गयी जिसमें निम्नलिखित भार पाये गये

कोई भार नहीं पाया गया

दिनांक : 13-10-2025

नोट - 1. इस प्रमाण-पत्र के समस्त विवरण आवेदक द्वारा दिए गए सम्पत्ति के ब्यौरे के आधार पर दूँडे गए हैं। यदि रजिस्ट्रीकृत लेखपत्र में सम्पत्ति को आवेदक द्वारा आवेदन में दिये गए वर्णन से किसी दूसरे ढंग से वर्णित किया गया हो तो ऐसे लेखपत्रों से प्राप्त सूचना को प्रमाण पत्र में दर्ज नहीं किया जायेगा।

2. वांछित तलाश कार्यालय द्वारा यथासंभव सावधानी के साथ किया गया है, और विभाग प्रमाणपत्र में शामिल सूचना के लिए उत्तरदायी नहीं होगा।

3. इस प्रमाण-पत्र में उन लेखपत्रों से सम्बन्धित सूचना शामिल नहीं है जो प्रस्तुत हो चुके हैं, परन्तु जिनका आज की तारीख तक रजिस्ट्रीकरण नहीं हुआ है।

4. यह प्रमाण-पत्र किसी सम्पत्ति के स्वत्व का प्रमाण नहीं है।

5. 'प्रथम पक्ष' से उत्तरपूर्व बंधक कर्ता से है और 'द्वितीय पक्ष' से उत्तरपूर्व बन्धकी से है।

तलाशकर्ता एवं प्रमाण पत्र बनाने वाले निबन्धन लिपिक : अपूर्व सक्सेना।

मिलान करने वाले निबन्धन लिपिक : अपूर्व सक्सेना।

Digitally signed  
by RAM DULARE  
RAM

उप निबंधक सदर द्वितीय  
मुरादाबाद

# उद्धरण खतौनी

उद्धरण क्रमांक : 115188202510493

ग्राम क्रमांक : 115188 ग्राम का नाम (परगना) : मनोहरपुर(मुरादाबाद) तहसील : मुरादाबाद जनपद : मुरादाबाद फसली वर्ष : 1429-1434 (01 जुलाई, 2021 से 30 जून, 2027) भाग : 1 (1)खाता संख्या : 00352

श्रेणी : 1-क / भूमि जो संक्रमणीय भूमिधरो के अधिकार में हो।

खातेदार का विवरण		खातेदारी प्रारम्भ होने का विवरण		भूमि का विवरण		खातेदार का अंश		
खसरा/गाटा संख्या	(2) नाम/पिता-पति-संरक्षक-प्रबंधक का नाम / जाति कोड / आधार नं० (अन्तिम चार अंक) अथवा पैन नं० (6-9 स्थान के अंक) / पता / जन्मतिथि (अवयस्क हेतु)	(3) न्यायालय का नाम / कम्प्यूटरीकृत वाद संख्या अथवा आदेश संख्या / आदेश का दिनांक / जोत का आधार	(4) वर्ष	(5) गाटा (यूनीक कोड)	(6) गाटे का कुल क्षेत्रफल (हे.)	(7) हिस्से में	(8) क्षेत्रफल में (हे.)	(9) खातेदार द्वारा देय भू-राजस्व
257	1) मुरादाबाद विकास अधिकरण मुरादाबाद / (एमडीडीएओ) / मुरादाबाद	1) अन्य / 261 / 10-09-2024 / दुरस्ती (संशोधन से) 2) राजस्व न्यायालय (नायब तहसीलदार) / T202413540114587 / 13-09-2024 / विक्रय		257(1151880287000012)	0.3930	1) पूर्ण भाग	1) 0.3930	1.27
							0.3930	

कुल गाटा-1 कुल क्षेत्रफल-0.3930 (हेक्टेयर) कुल भू-राजस्व-1.27 रुपये कुल अंश का क्षेत्रफल-(0.3930) हेक्टेयर

नामान्तरण / परिवर्तन का विवरण		खारिज किया गया			दर्ज किया गया		
(10) न्यायालय का नाम / कम्प्यूटरीकृत वाद संख्या अथवा आदेश संख्या / आदेश का दिनांक / नामान्तरण का आधार / डिजिटल हस्ताक्षर नाम / डिजिटल हस्ताक्षर दिनांक	(11) नाम / पिता-पति-संरक्षक-प्रबंधक का नाम / जाति कोड / आधार नं० (अन्तिम चार अंक) अथवा पैन नं० (6-9 स्थान के अंक) / पता / जन्मतिथि (अवयस्क हेतु)	(12) गाटे का खसरा नम्बर / यूनीक कोड	(13) क्षेत्रफल (हे.)	(14) नाम / पिता-पति-संरक्षक-प्रबंधक का नाम / जाति कोड / आधार नं० (अन्तिम चार अंक) अथवा पैन नं० (6-9 स्थान के अंक) / पता / जन्मतिथि (अवयस्क हेतु)	(15) गाटे का खसरा नम्बर / यूनीक कोड	(16) क्षेत्रफल (हे.)	

261 / 10-09-2024 / दुस्ती (संबोधन से) / RAM SINGH RAWAT / 10-09-2024	1.1) विलिडिंग नं.274वी निकट / . / . (शेष क्षेत्रफल : 0.0000)	287(1151880287000012)	1.1) 0.0561	1.1) मै० सातार डवलपर्स प्रा०लि०अलमुर्तजा	287(1151880287000012) 1.1) 0.3930
2) राजस्व न्यायालय (सायब तहसीलदार) / T202413540114587 / 13-09-2024 / विक्रय / RAM SINGH RAWAT / 25-09-2024	1.2) आम मौ०हालून / मौ०इदरीस / नि किसरोत तकिया बुद्धा शाह शहर मुरादाबाद (शेष क्षेत्रफल 0.0000)		1.2) 0.0562	1.2) अपार्टमेंट जामिया नगर ओ०नई दि० द्वारा	2.1) 0.3930
	1.3) प्रा०लि०अलमुर्तजा अपार्टमेंट / . / . (शेष क्षेत्रफल : 0.0000)		1.3) 0.0561	1.3) मुख्तार आनमोहम्मद हालून / मौ० इदरीस / नि०	
	1.4) मैसर्स सातार डवलपर्स / . / . (शेष क्षेत्रफल : 0.0000)		1.4) 0.0561	1.4) मौ० किसरोत तकिया बुद्धाशाह, मुरादाबाद	
	1.5) नई दिस्ती द्वारा अपने मुख्तार / . / . (शेष क्षेत्रफल : 0.0000)		1.5) 0.0561	2.1) मुरादाबाद विकास प्राधिकरण मुरादाबाद / (एम०डी०ए०) / मुरादाबाद	
	1.6) अतूफताह जामियानगर ओखला / / . (शेष क्षेत्रफल : 0.0000)		1.6) 0.0562		
	1.7) तीसरीमजित फतैट न.301 / . / . (शेष क्षेत्रफल : 0.0000)		1.7) 0.0562		
	2.1) मै० सातार डवलपर्स प्रा०लि०अलमुर्तजा अपार्टमेंट जा / मौ० इदरीस / नि० मौ० किसरोत तकिया		2.1) 0.3930		

दुधवाहा, मुरादाबाद  
(शेष क्षेत्रफल : 0.0000)

REGISTRATION NO.

(17) भूमि के सम्बन्ध में विचाराधीन राजस्व वाद/वादों की कम्प्यूटरीकृत संख्या :

(18) बंधक/बंधक-मुक्त होने की स्थिति

(18.1) बंधक होने की स्थिति (संस्था अथवा बैंक का नाम/कोड/बंधक का दिनांक/धनराशि/आवेदन संख्या/खातेदार(पिता-पति-संरक्षक)) :

(18.2) बंधक-मुक्त होने की स्थिति (संस्था अथवा बैंक का नाम/कोड/बंधक-मुक्त का दिनांक/धनराशि/आवेदन संख्या/खातेदार(पिता-पति-संरक्षक)) :

(19) अभ्युक्ति :

पूर्व आदेशों का विवरण

Data Digitally Signed by: RAM SINGH RAWAT (REGISTRAR  
KANOONGO)

दिनांक/समय/स्थान: 13-10-2025 05:16:45 तहसील : मुरादाबाद

यह उद्घरण खतौनी इलेक्ट्रॉनिक डिजिटल सिस्टम द्वारा तैयार की गयी है तथा हाटा डिजिटल हस्ताक्षर द्वारा प्रमाणित है।

मुद्रित कर्ता : TUSHAR BHATNAGAR तहसील : मुरादाबाद

मुद्रित दिनांक एवं समय: 13-10-2025 05:16:45

Not Applicable For Online Prints उद्घरण खतौनी का वेरीफिकेशन  
<https://qrbhulekh.gov.in> Website पर जाकर अथवा QR Code Scan करके किया  
जा सकता है।




7003/21



उत्तर प्रदेश UTTAR PRADESH

H 792974



:- बयनामा :-

विकास प्राधिकरण द्वारा किसानों/भू-स्वामियों से आपसी सहमति/समझौते से भूमि क्रय हेतु विक्रय विलेख:-


09 MAY 2023	जिलाधिकारी द्वारा निर्धारित सर्किल दर सूची के मुद्द सं० 42 कोड सं० 1025 कॉलम सं० 15 पर अंकित दर जिलाधिकारी की अध्यक्षता में गठित समिति द्वारा निर्धारित दर सर्किल रेट का 03 गुना विक्रय हेतु प्रस्तावित भूमि का मूल्य विक्रय मूल्य (भूमि + परिसम्पत्ति का मूल्य) स्टाम्प शुल्क निबन्धन शुल्क	- - - - - -	रु०-451 लाख (प्रति हे०) रु०-1353 (प्रति हे०) रु०-1353 (प्रति हे०) रु०-1353 (प्रति हे०) रु०-37,22,110 /- रु०-5,31,729 /-
-------------	--	----------------------------	--

विक्रय-विलेख

भूमि का प्रकार	-	कपि
गाटा सं०	-	287
क्षेत्रफल	-	0.3930 हे०
ग्राम/मोहल्ला	-	मनोहरपुर
परगना	-	मुरादाबाद।
तहसील	-	मुरादाबाद।
जनपद	-	मुरादाबाद।



सम्पत्ति प्रभारी  
मुरादाबाद विकास प्राधिकरण  
मुरादाबाद



Handwritten signature in blue ink.



भारतीय गैर न्यायिक INDIA NON JUDICIAL

रु.  
25000  
पच्चीस हजार रुपये



Rs.  
25000  
TWENTY FIVE THOUSAND RUPEES

उत्तर प्रदेश UTTAR PRADESH

H 792975

उत्तर प्रदेश  
आयकर विभाग  
मुंबई  
विक्री का विवरण (प्रथम पक्ष):-  
क्र. नाम पिता/पति का नाम निवासी आधार कार्ड संख्या पैन कार्ड संख्या भायाईल नं.  
श्री. वि. सु. कु. नाम निवासी आधार कार्ड संख्या पैन कार्ड संख्या भायाईल नं.  
श्री. वि. सु. कु. नाम निवासी आधार कार्ड संख्या पैन कार्ड संख्या भायाईल नं.

क्र.	नाम	पिता/पति का नाम	निवासी	आधार कार्ड संख्या	पैन कार्ड संख्या	भायाईल नं.
08	श्री. सु. कु. नाम निवासी आधार कार्ड संख्या पैन कार्ड संख्या भायाईल नं.	श्री. वि. सु. कु. नाम निवासी आधार कार्ड संख्या पैन कार्ड संख्या भायाईल नं.	मुफ्ती टोला, अशरफी हाउस, मुरादाबाद, उ०प्र०।	950103978825 507704803339	AAMCS4737P	9927971786 9760793023

*M. S. Khan*

*M. S. Khan*

सम्पत्त प्रभारी  
मुरादाबाद विकास प्राधिकरण  
मुरादाबाद

भारतीय गैर न्यायिक INDIA NON JUDICIAL

रु.  
25000  
पच्चीस हजार रुपये



Rs.  
25000  
TWENTY FIVE THOUSAND RUPEES

उत्तर प्रदेश UTTAR PRADESH

H 792976

उत्तर प्रदेश

मुक्तकालीन मुक्त कर्मचारी  
मुक्तकालीन

मुक्त कर्मचारी  
मुक्तकालीन-1400

मुक्तकालीन-1400

कार्ड संख्या

पदनाम

विभाग

जनपद

मोबाईल नं०

आधार कार्ड सं०

क्रमांक का विवरण (द्वितीय पक्ष):-

मुक्तकालीन मुक्त कर्मचारी, मुक्तकालीन।

- AAJFM7731M
- राजेश राम प्रताप सिंह
- प्रमोदी सम्पत्ति
- मुक्तकालीन मुक्त कर्मचारी, मुक्तकालीन।
- मुक्तकालीन।
- 9711309013
- 619531182969

09 MAY 2011

*Signature*

मुक्तकालीन मुक्त कर्मचारी  
मुक्तकालीन मुक्त कर्मचारी  
मुक्तकालीन

भारतीय गैर न्यायिक INDIA NON JUDICIAL

रु.  
25000

पच्चीस हजार रुपये



Rs.  
25000

TWENTY FIVE THOUSAND RUPEES

उत्तर प्रदेश UTTAR PRADESH

H 792977

उत्तर प्रदेश

भारतीय गैर न्यायिक मुद्रा असाधारण

मुद्रा

मुद्रा नं० - 1400

धनकार नं० - 1400

विक्रीत सम्पत्ति का विवरण

क्र	विक्रीत सम्पत्ति का नाम	मिठा/घर का नाम	गाटा संख्या	कुल क्ष० (क्ष० में)	कुल क्ष० में से विक्रय हेतु प्रस्तावित क्ष०	विक्रय हेतु प्रस्तावित क्ष० में अंश	दिल्ली के अनुसार विक्रीत क्ष० (क्ष० में)	नू-संख्या
1	2	3	4	5	6	7	8	9
1	मैसर्स श्रीलाल डवलपर्स प्रा० लि०, अल मुतंजा अपार्टमेंट तीसरी मंजिल फ्लैट नं० 301, बिल्डिंग नं० 274वीं, रिफ्ट अलफलाह जामिया नगर ओखला नई दिल्ली द्वारा वर्तमान डायरेक्टर मौहम्मद मुरिलग एवं मौहम्मद मोमीन सोहेल, निवासी-मुपती टाटा, अशरफी हाउस, मुरादाबाद, उ०प्र०।	कुदरतउल्ला मौहम्मद मुरिलग	287	0.3930	0.3930	0.3930	0.3930	०० 127

*Murilg*

*Murilg*

समय प्रभाते  
मुरादाबाद विकास प्राधिकरण  
मुरादाबाद

भारतीय गैर न्यायिक INDIA NON JUDICIAL


रु.  
25000  
पच्चीस हजार रुपये



Rs.  
25000  
TWENTY FIVE THOUSAND RUPEES

उत्तर प्रदेश UTTAR PRADESH

H 792978



09 MAY 2024

मूल प्रस्तावित नोडल न.3030 से से विधीत नोडल न.3030 से विवेचन का पूरा

राज्य की स्थिति  
परिस्थिति

राज्य पर स्थित नहीं है  
शून्य

विधीत संपत्ति की सीतवदी :-

क्रमांक	गटा संख्या	पूरा	परिधाय	संख्या	द्वितीय
1	207	गटा सं 203	गटा सं 200	गटा सं 201 202	गटा सं 200



महाराष्ट्र राज्य न्यायिक न्यायाधीश  
महाराष्ट्र राज्य न्यायिक न्यायाधीश

भारतीय गैर न्यायिक INDIA NON JUDICIAL

रु.  
25000

पच्चीस हजार रुपये

Rs.  
25000

TWENTY FIVE THOUSAND RUPEES

INDIA

उत्तर प्रदेश UTTAR PRADESH

H 792979



विश्व मूल्य का भुगतान :-

कुल विक्रय मूल्य रु०-5,31,72,900/- (पाँच करोड़ इकत्तीस लाख बहात्तर हजार नौ सौ रुपये मात्र) में से 1 प्रतिशत टीडीएस की कटौती उपरान्त विक्रेतागण को भुगतान की जाने वाली दिनांश का विवरण:-

09 MAY 2024 09 MAY

क्र 0 स 0	विक्रेतागण का नाम	पिता/पति का नाम	पता	बैंक का नाम	बैंक संख्या	बैंक का दिनांक	भुगतान राशि
1	मेस्सर्स सालार डायलपर्स प्रा०लि०, अल मुर्तजा अपार्टमेंट तीसरी मंजिल फ्लैट नं० 301, बिल्डिंग नं० 274वीं, निक्ट अलफलाह जामिया नगर ओखला नई दिल्ली द्वारा वर्तमान डायरेक्टर मोहम्मद मुरिलग एवं मोहम्मद मोमीन सोहेल	कुदरतउल्ला  मोहम्मद मुरिलग	मुफ्ती टोला, अशरफी हाउस, मुरादाबाद, उ०प्र०।	कॅनरा बैंक, एम डी.ए. आफिस शाखा, दिल्ली रोड, मुरादाबाद	292814	16.05.2024	5,26,41,171/-

*Handwritten signature and stamp*

*Handwritten signature and stamp*

*Handwritten signature and stamp*

भारतीय गैर न्यायिक INDIA NON JUDICIAL

रु.  
25000  
पच्चीस हजार रुपये



Rs.  
25000  
TWENTY FIVE THOUSAND RUPEES

उत्तर प्रदेश UTTAR PRADESH

H 792980



विहित भूमि विक्रेता को मंजीकृत वसूला के आधार पर प्राप्त हुई है, जो कार्यालय के सदस्य मुरदाबाद के पत्नी संख्या 11 और संख्या 5002 एवं संख्या 95 से क्रमिक 5344 दिनांक 11.09.2000 को मंजीकृत है। विक्रय अच्युत अर्थात् विक्रय के सदस्य नहीं है। विक्रय भूमि या तो विक्रेता को विक्रय अच्युत किया गया है और न ही विक्रेता को हस्तांतरित की गयी है और न ही विक्रेता बैंक या सरकारी कार्यालय अथवा किसी व्यक्ति को बंधक की गयी है। विक्रय भूमि हर प्रकार से रोक व बंध व देना, जमानत, कब्जा, दीवानी या राजस्व याद आदि से मुक्त है, जिसमें विक्रेता अन्य व्यक्ति की भागीदारी नहीं है और न ही विक्रेता अन्य के पक्ष में विक्रय वसूला किया गया है, न ही कोई सरकारी भूमि विहित है। अर्थात् नाल्डी ऑफ टाईटिल प्रथम पक्ष में दाखिल है। सख्त आराजों को विक्रय करने का मुझ विक्रेता को पूर्ण मालिकाना एक तारीख है, जिसमें मात संख्या 287 संख्या 0.3030 है। पंच मनोहरपुर सम्पूर्ण भाग विक्रय की जाती है। अब जरूरत खुद के सभी भित्त भूमि आराजों को पूर्ण स्वामित्व एवं अधिकारों में दाखिली खारिजी सहित पूरे तीसरे द्वारा स्वयं पित से लूट रोच व सम्पन्नर विना विक्रेता स्वयं नाजायज विक्रेता शब्द के मय सम्पूर्ण अधिकार सहित मुमलिय रु०-5,31,72,000/- (पांच करोड़ इकत्तीस लाख पचास हजार नौ सौ रुपये मात्र) जिसके अपने मुमलिय रु० 2,65,06,450/- (सब्बो में दो करोड़ पैंसठ लाख शियाली हजार चार सौ पच्चास रुपये मात्र) होते हैं, सदस्य केता मुरदाबाद विभागा प्राधिकरण, मुरदाबाद के पक्ष में मय मंगिल व फरोख कर्तव्य किया गानि एम०डी०ए० को देना दिया और मूल चर समन हरव तपरील जील केता मजकूर से जरिये बैंक मजकूर पाकर कब्जा व दखल मालिकाना विहित सामगुणीय भूमि पर आज की तारीख से बजाये अपने केता मजकूर का कब्जा नाल्डी नल्लुपी चर दिग्गों अब मुझ विक्रेता व खारिजान विक्रेता का कोई एक व दाता विक्रय आराजों पर नहीं रह गया है व विक्रय वसूला केता से कभी ना रहा। विक्रेता विक्रय भूमि के प्रतिफल के अतिरिक्त अन्य कोई प्रतिकर या लाभ का दाता विक्रेता व्यायालय में प्रस्तुत नहीं करेगा।

*(Handwritten signature)*

*(Handwritten signature)*

सर्वोच्च प्रशासक  
मुरदाबाद विभागा प्राधिकरण  
मुरदाबाद

भारतीय गैर न्यायिक INDIA NON JUDICIAL

रु.  
25000  
पच्चीस हजार रुपये



Rs.  
25000  
TWENTY FIVE THOUSAND RUPEES

उत्तर प्रदेश UTTAR PRADESH

H 792981



अगर कोई शर्त चाना करे तो वह बिल्कुल नाजायज होवे और अगर विक्रीत आराजी दायमुदा पूर्ण अंशमा उरावम कोई अश क्रेता के स्वागित्व व अधिकारी से निकल जावे या कचता ना मिले तो अशे किरसी प्रकार से विवादित व भारप्रसित पायी जावे या कोई तथ्य छिपाया गया पाया जावे तो एसी उमाम सुरवा मे क्रेता को यह अधिकार होमा कि वह कुल विक्रय मूल्य मय हजती व खर्चों विक्रेता व उराके वारिसानों तथा बीभर जायदाद चल व अपचल से भू-साजस्य की भाति वसूल कर लेवे, जिसमे विक्रेता को कोई आपत्ति नहीं होगी। उपरोक्त विक्रीत भूमि से सम्बन्धित सारे इक व हकूक तथा सवत्व, सारे अधिकार, विक्रेता ने क्रेता को अंतरित कर दिये हैं, अब क्रेता उपरोक्त भूमि वन दाखिल खारिज सरकारी कामजों मे अपने नाम दर्ज करा लेवे। विक्रेता को कोई आपत्ति नहीं होगी।

उपरोक्त भूमि किरसी अन्य योजना के अन्तर्गत अधिग्रहीत नहीं है, उक्त भूखण्ड का, जिसका मुरादाबाद विकास प्राधिकरण के पक्ष मे विक्रय विलेख निष्पादित किया जाना है, उसका स्वागित्व वर्तमान मे विक्रेता मे निहित है। विक्रीत भूमि के सम्बन्ध मे किरसी प्रकार का कोई दाद किरसी भी न्यायालय मे विचारणीय नहीं है।

इस विक्रय पत्र के निष्पादन से मुद्रा विक्रेता की आजीविका, निवास स्थान व जीवनधर्म परिवर्तित नहीं हो रही है और न ही आजीविका, निवास स्थान व जीवनधर्म पर कोई प्रतिकूल प्रभाव पड़ रहा है। प्रस्तुत विक्रय विलेख विक्रेता द्वारा उपलब्ध कराये गये कागजात व उसके द्वारा बताये गये तथ्यों व आश्वासन के आधार पर तैयार किया गया है। विक्रेता द्वारा दिये गये अभिलेख/शपथ-पत्र गलत पाये जाते है तो उराकी समस्त जिम्मेदारी विक्रेता की है तथा पक्षकारों की पहचान उनके साक्षियों द्वारा की जा रही है।



सन्तोष कुमार  
मुरादाबाद विकास प्राधिकरण  
मुरादाबाद

भारतीय गैर न्यायिक INDIA NON JUDICIAL

रु.  
25000  
पच्चीस हजार रुपये



Rs.  
25000  
TWENTY FIVE THOUSAND RUPEES

उत्तर प्रदेश UTTAR PRADESH

H 792982



09 MAY 2021

विक्रेता अथवा उसका कोई वारिसान भविष्य में उक्त विक्रय की धनराशि के अतिरिक्त अन्य किसी भी धनराशि अथवा लाम के लिए विभाग के समक्ष कोई दावा नहीं करेगा और न ही इस सम्बन्ध में किसी न्यायालय में वाद दायर करेगा। विकास कार्य करते समय अगर पैमाईश में क्वलफल कम पाया जाता है अथवा गलती से अधिक धनराशि का भुगतान हो जाता है और विक्रेता अधिक धनराशि स्वयं नहीं लौटाता है, तो 15 प्रतिशत साधारण ब्याज प्रति वर्ष की दर से मू-रॉजस्व की भीति मुरादाबाद विकास प्राधिकरण, मुरादाबाद (एम0डी0ए0) को वसूलने का अधिकार होगा।

अतः यह विक्रय विलेख (बयनामा) अपने हांशो हवास स्वस्थ धित्त से बगैर किसी व्यक्ति के अनुचित दबाव से साक्षियों के समक्ष निष्पादित कर दिया ताकि सनद रहे और आवश्यकतानुसार भविष्य में काम आवे।

स्थान :- मुरादाबाद।

दिनांक :- 22.05.2021



Handwritten signature or mark at the bottom center.

समान प्रभाती  
मुरादाबाद विकास प्राधिकरण  
मुरादाबाद

भारतीय गैर न्यायिक INDIA NON JUDICIAL

रु.  
25000

पच्चीस हजार रुपये



Rs.  
25000

TWENTY FIVE THOUSAND RUPEES

उत्तर प्रदेश UTTAR PRADESH

H 792983

M B D.

मुख्य कार्यालय  
मुद्रादायाद

मुख्य कार्यालय  
मुद्रादायाद - 1400

कोषागार - 1400

भूमि का प्रकार  
गाटा  
क्षेत्रफल

शाम/ मोहल्ला  
परगना  
तहसील  
जनपद

09 MAY 2024

विक्रय-विलेख

-	कृषि
-	287
-	0.3930 हे०
-	मनोहरपुर
-	मुद्रादायाद।
-	मुद्रादायाद।
-	मुद्रादायाद।

संयोजक प्रभारी  
मुद्रादायाद विकास प्राधिकरण  
मुद्रादायाद

भारतीय गैर न्यायिक INDIA NON JUDICIAL

रु.  
25000

पच्चीस हजार रुपये



Rs.  
25000

TWENTY FIVE THOUSAND RUPEES

उत्तर प्रदेश UTTAR PRADESH

H 792984

उत्तर प्रदेश

कार्यालय मुख्य कोषाधिकारी  
मुरादाबाद

M B D M B D

मुख्य कोषाधिकारी  
मुरादाबाद-1400

कोषागार-1400

09 MAY 2024

भूमि का प्रकार  
गाटा सं०  
क्षेत्रफल  
ग्राम / मोहल्ला  
परगना  
तहसील  
जनपद

विक्रय-विलेख

- कृषि  
- 207  
- 0.3930 हे०  
- मनोहरपुर  
- मुरादाबाद।  
- मुरादाबाद।  
- मुरादाबाद।

*Signature*

संयोजक प्रभारी  
मुरादाबाद विकास प्राधिकरण  
मुरादाबाद

भारतीय गैर न्यायिक INDIA NON JUDICIAL

रु.  
25000

पच्चीस हजार रुपये



Rs.  
25000

TWENTY FIVE THOUSAND RUPEES

उत्तर प्रदेश UTTAR PRADESH

H 792985

उत्तर प्रदेश

कृषि विभाग मुख्य अधिकारी

मुरादाबाद

M B D. M B D.

मुख्य अधिकारी मुरादाबाद-1400

भूमि का प्रकार

गाटा सं०

क्षेत्रफल

ग्राम/मोहल्ला

परगना

तहसील

जनपद

कोटा सं०-1400

09 MAY 2021

विक्रय-विलेख

-	कृषि
-	287
-	0.3930 हे०
-	मनोहरपुर
-	मुरादाबाद।
-	मुरादाबाद।
-	मुरादाबाद।

*[Handwritten signature]*

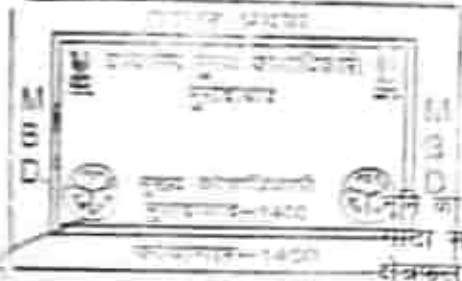
*[Handwritten signature]*

सचिव प्रभारी  
मुरादाबाद विद्याम प्राधिकरण  
मुरादाबाद




उत्तर प्रदेश UTTAR PRADESH

H 792987



विक्रय-विलेख

-	कृपि
-	287
-	0.3930 हेर
-	मनीहरपुर
-	मुरादाबाद।
-	मुरादाबाद।
-	मुरादाबाद।



भारतीय गैर न्यायिक INDIA NON JUDICIAL

रु.  
25000

पच्चीस हजार रुपये



Rs.  
25000

TWENTY FIVE THOUSAND RUPEES

उत्तर प्रदेश UTTAR PRADESH

H 792987

उत्तर प्रदेश

संयोजित भूदाता विकास प्राधिकरण  
मुसादाबाद

M B D

संयोजित भूदाता विकास प्राधिकरण  
मुसादाबाद-1400

M B D

भूदाता विकास प्राधिकरण  
मुसादाबाद-1400

05 MAY 2026

भूमि का प्रकार  
गाटा सं०  
क्षेत्रफल  
ग्राम/मोहल्ला  
परगना  
तहसील  
जनपद

विक्रय-विलेख

-	कृषि
-	287
-	0.3930 हे०
-	मनोहरपुर
-	मुसादाबाद।
-	मुसादाबाद।
-	मुसादाबाद।

*Handwritten signature*

*Handwritten signature*

संयोजित प्रभारी  
भूदाता विकास प्राधिकरण  
मुसादाबाद

भारतीय गैर न्यायिक INDIA NON JUDICIAL

रु.  
25000

पच्चीस हजार रुपये




Rs.  
25000

TWENTY FIVE THOUSAND RUPEES

उत्तर प्रदेश UTTAR PRADESH

H 792988



09 MAY 2024

प्रकार  
मुद्रा १०  
दो अक्षर  
पत्र / मोहल्ला  
परगना  
तहसील  
जनपद

विक्रय-विलेख

- कृषि  
- 287  
- 0.3930 हे०  
- मन्नेहरपुर  
- मुगदाबाद ।  
- मुगदाबाद ।  
- मुगदाबाद ।



संयोजक प्रभारी  
मुगदाबाद विकास प्राधिकरण  
मुगदाबाद

भारतीय गैर न्यायिक INDIA NON JUDICIAL

रु.  
25000

पच्चीस हजार रुपये

Rs.  
25000

TWENTY FIVE THOUSAND RUPEES

भारत  
INDIA

उत्तर प्रदेश UTTAR PRADESH

H 792990

उत्तर प्रदेश

M B D

मुख्य कार्यालय  
मुसदाबाद

मुख्य कार्यालय  
मुसदाबाद - 1400

मुसदाबाद - 1400

माफा संकेत

09 MAY 2021

क्षेत्रफल  
ग्राम/भोहल्ला  
परगना  
सहरील  
जनपद

विक्रम-विलेख

-	कृमि
-	287
-	0.3030 हे०
-	मनोहरपुर
-	मुसदाबाद।
-	मुसदाबाद।
-	मुसदाबाद।



मुख्य कार्यालय  
मुसदाबाद

भारतीय गैर न्यायिक INDIA NON JUDICIAL

रु.  
25000  
पच्चीस हजार रुपये



Rs.  
25000  
TWENTY FIVE THOUSAND RUPEES

उत्तर प्रदेश UTTAR PRADESH

H 792989

M B D

बंकर - मुख्य कोषाधिकारी  
मुसदाबाद

मुख्य कोषाधिकारी  
मुसदाबाद - 44752

प्रतिभाषा - 1/1/10

M B D

भूमि का प्रकार  
गाटा रॉड  
दोअफल  
पाम/मोहल्ला  
परगना  
तहसील  
जनपद

विकास-विलेख

— कृषि  
— 287  
— 0.3930 हे०  
— मनोहरपुर  
— मुसदाबाद।  
— मुसदाबाद।  
— मुसदाबाद।

03 MAY 2021

मुख्य कोषाधिकारी  
मुसदाबाद विकास प्राधिकरण  
मुसदाबाद

भारतीय गैर न्यायिक INDIA NON JUDICIAL

रु.  
25000

पच्चीस हजार रुपये



Rs.  
25000

TWENTY FIVE THOUSAND RUPEES

उत्तर प्रदेश UTTAR PRADESH

H 792992

संख्या ३४२३

कापील मुक्त कोषविकास  
मुरादाबाद

मुरादाबाद-१४००

कोषागार-१४००

श्री ३३

MB D.

MB D.

प्रकार  
श्री ३३

क्षेत्रफल

विक्रय-विलेख

- कृषि

- २८७

- ०.३९३० हे०

- मनोहरपुर

- मुरादाबाद।

- मुरादाबाद।

- मुरादाबाद।

09 MAY 2024

ग्राम / मोहल्ला  
परगना  
तहसील  
जनपद



मुरादाबाद जिला-१ कोषविकास  
मुरादाबाद

भारतीय गैर न्यायिक INDIA NON JUDICIAL

रु.  
25000  
पच्चीस हजार रुपये



Rs.  
25000  
TWENTY FIVE THOUSAND RUPEES

उत्तर प्रदेश UTTAR PRADESH

H 792991



दिनांक-दिनेश

-	३१
-	२८७
-	०.३९०० रु०
-	मुंबई/पुणे
-	मुंबई/पुणे
-	मुंबई/पुणे
-	मुंबई/पुणे

०९ MAY २०१४



मुद्रांकित सिक्का प्रधिकरण  
मुंबई

भारतीय गैर न्यायिक INDIA NON JUDICIAL

रु.  
25000  
पच्चीस हजार रुपये



Rs.  
25000  
TWENTY FIVE THOUSAND RUPEES

उत्तर प्रदेश UTTAR PRADESH

H 792993

उत्तर प्रदेश

कार्यालय मुख्य लीपाधिकारी  
मुसादाबाद

M B D

मुख्य लीपाधिकारी  
मुसादाबाद-1400

M B D

कोटा नगर-1400

09 MAY 2021

का प्रकार  
गाटा सं०  
दोत्रफल  
ग्राम/मोहल्ला  
परगना  
तहसील  
जनपद

विकल्प-विलेख

- कृषि  
- 287  
- 0.3930 हे०  
- मनोहरपुर  
- मुसादाबाद।  
- मुसादाबाद।  
- मुसादाबाद।



Handwritten signature

मुख्य लीपाधिकारी  
मुख्य लीपाधिकारी  
मुसादाबाद

भारतीय गैर न्यायिक INDIA NON JUDICIAL

रु.  
25000

पच्चीस हजार रुपये

Rs.  
25000

TWENTY FIVE THOUSAND RUPEES



INDIA

उत्तर प्रदेश UTTAR PRADESH

H 792994



09 MAY 2021

मृमि का प्रकार  
मादा सं०  
क्षेत्रफल  
ग्राम/मोहल्ला  
परगना  
तहसील  
जनपद

विक्रय-विलेख

-	कृषि
-	287
-	0.3930 हे०
-	मनोहरपुर
-	मुरादाबाद।
-	मुरादाबाद।
-	मुरादाबाद।

*[Handwritten signature]*

*[Handwritten signature]*

*[Handwritten signature]*  
सहयोग प्रभारी  
मुरादाबाद विकास प्राधिकरण  
मुरादाबाद

भारतीय गैर न्यायिक INDIA NON JUDICIAL

रु.  
25000  
पच्चीस हजार रुपये



Rs.  
25000  
TWENTY FIVE THOUSAND RUPEES

उत्तर प्रदेश UTTAR PRADESH

H 792995

उत्तर प्रदेश  
मुरादाबाद  
मुरादाबाद  
मुरादाबाद - 20100  
मुरादाबाद - 20100

प्रकार  
माता रत  
क्षेत्रफल  
ग्राम / मोहल्ला  
परगना  
तहसील  
जनपद

विक्रय-विलेख

-	कृषि
-	287
-	0.3930 हे०
-	मनोहरपुर
-	मुरादाबाद।
-	मुरादाबाद।
-	मुरादाबाद।

09 MAY 2021



सर्वज्ञ प्रभारी  
मुरादाबाद विकास प्राधिकरण  
मुरादाबाद

भारतीय गैर न्यायिक INDIA NON JUDICIAL

रु.  
25000  
पच्चीस हजार रुपये



Rs.  
25000  
TWENTY FIVE THOUSAND RUPEES

उत्तर प्रदेश UTTAR PRADESH

H 792996

M B D	
भारतीय न्यायिक प्रणाली मुद्रादाबाद	100 5
मुख्य कार्यालय मुद्रादाबाद-141001	मुद्रादाबाद सं 0
क्षेत्रफल	0.3930 हे०
ग्राम/मोहल्ला	मनोहरपुर
परगना	मुद्रादाबाद।
तहसील	मुद्रादाबाद।
जनपद	मुद्रादाबाद।

09 MAY 2024

विक्रय-विलेख

-	कृषि
-	287
-	0.3930 हे०
-	मनोहरपुर
-	मुद्रादाबाद।
-	मुद्रादाबाद।
-	मुद्रादाबाद।

*[Handwritten signature]*  
[Circular stamp]

[Circular stamp]  
*[Handwritten signature]*

सहायक प्रभारी  
मुद्रादाबाद विकास प्राधिकरण  
मुद्रादाबाद

भारतीय गैर न्यायिक INDIA NON JUDICIAL

रु.  
25000

पच्चीस हजार रुपये



Rs.  
25000

TWENTY FIVE THOUSAND RUPEES

उत्तर प्रदेश UTTAR PRADESH

H 792997

उत्तर प्रदेश

कृषि-संवर्धन मंत्रालय, कृषि-संवर्धन विभाग

मुद्रादावाद

M B D

कृषि-संवर्धन मंत्रालय, कृषि-संवर्धन विभाग

मुद्रादावाद-1400

कोषागार-1400

मि. का प्रकार  
प्लॉट सं०  
क्षेत्रफल  
ग्राम / मोहल्ला  
परगना  
तहसील  
जनपद

विक्रय-विलेख

- कृषि  
- 287  
- 0.3930 हे०  
- मनोहरपुर  
- मुरादाबाद।  
- मुरादाबाद।  
- मुरादाबाद।

09 MAY 2021



समर्पित प्रभारी  
मुरादाबाद विभाग प्राधिकरण  
मुरादाबाद

भारतीय गैर न्यायिक INDIA NON JUDICIAL

रु.  
25000

पच्चीस हजार रुपये



Rs.  
25000

TWENTY FIVE THOUSAND RUPEES

उत्तर प्रदेश UTTAR PRADESH

H 792998

खसरा नमूना

M B D. M B

कार्यालय मुख्य विकासाधीन  
मुरादाबाद

मुख्य विकासाधीन  
मुरादाबाद-1400

कोषागार-1400

विभाग सं. 0

विक्रय-विलेख

- कृषि  
- 287  
- 0.3930 हे०  
- मन्दीहरपुर  
- मुरादाबाद।  
- मुरादाबाद।  
- मुरादाबाद।

05 MAY 2024

क्षेत्रफल  
घाम/गोहस्ता  
परगना  
तहसील  
जनपद

*Y. Jais*

*[Signature]*

*[Signature]*  
भरमनि प्रभारी  
मुरादाबाद विकास प्राधिकरण  
मुरादाबाद

भारतीय गैर न्यायिक INDIA NON JUDICIAL

रु.  
25000  
पच्चीस हजार रुपये



Rs.  
25000  
TWENTY FIVE THOUSAND RUPEES

उत्तर प्रदेश UTTAR PRADESH

H 792999

उत्तर प्रदेश

M B D

कार्यालय: मुख्य प्राधिकारी  
मुरादाबाद

मुख्य कार्यालय  
मुरादाबाद-1400

कोषागार-1400

09 MAY 2021

M B

विधि का प्रकार  
गुंटा सं०

क्षेत्रफल  
भाग/मोहल्ला

परगना  
तहसील  
जनपद

विक्रय-विलेख

- कृषि  
- 287  
- 0.3930 हे०  
- मनोहरपुर  
- मुरादाबाद।  
- मुरादाबाद।  
- मुरादाबाद।

*[Handwritten signature]*



*[Handwritten signature]*

*[Handwritten signature]*  
समर्थ प्रभारी  
मुरादाबाद विकास प्राधिकरण  
मुरादाबाद

भारतीय गैर न्यायिक INDIA NON JUDICIAL

रु.  
25000

पच्चीस हजार रुपये

Rs.  
25000

TWENTY FIVE THOUSAND RUPEES

INDIA

उत्तर प्रदेश UTTAR PRADESH

H 793000



दिनांक-दिनेष

-	रु/
-	201
-	0.3000 रु/
-	बनारस
-	मुद्रांक
-	मुद्रांक
-	मुद्रांक

11 MAY 2008



Handwritten text and a signature at the bottom right of the page.

भारतीय गैर न्यायिक INDIA NON JUDICIAL

रु.  
25000

पच्चीस हजार रुपये




Rs.  
25000

TWENTY FIVE THOUSAND RUPEES

उत्तर प्रदेश UTTAR PRADESH

H 793001



09 MAY 2024

भूमि का प्रकार  
गाटा सं०  
दोबफल  
ग्राम/मोहल्ला  
परगना  
सहसील  
जनपद

पिकाय-विलेख

-	कृपि
-	287
-	0.3930 हे०
-	मनोहरपुर
-	मुरादाबाद।
-	मुरादाबाद।
-	मुरादाबाद।



रामानंद प्रभारी  
मुरादाबाद विकास प्राधिकरण  
मुरादाबाद



उत्तर प्रदेश UTTAR PRADESH

H. 195007



बिना बिना

13 MAY 2008

उत्तर प्रदेश  
बिना बिना  
बिना बिना  
बिना बिना  
बिना बिना  
बिना बिना  
बिना बिना

बिना  
बिना  
बिना बिना  
बिना बिना  
बिना बिना  
बिना बिना  
बिना बिना



भारतीय गैर न्यायिक INDIA NON JUDICIAL

रु.  
25000

पच्चीस हजार रुपये

Rs.  
25000

TWENTY FIVE THOUSAND RUPEES



INDIA

उत्तर प्रदेश UTTAR PRADESH

क 793003



विक्रय-विलेख

09 MAY 2024

भूमि का प्रकार  
गांवा रोड  
दोजफिल  
प्राग/मोहल्ला  
परगना  
तहसील  
जनपद

- रु०  
- 287  
- 0.3930 हे०  
- मनीहरपुर  
- मुरादाबाद  
- मुरादाबाद  
- मुरादाबाद

*Handwritten signature*

*Handwritten signature*

भारतीय गैर न्यायिक INDIA NON JUDICIAL

रु.  
25000  
पच्चीस हजार रुपये



Rs.  
25000  
TWENTY FIVE THOUSAND RUPEES

उत्तर प्रदेश UTTAR PRADESH

H 793004



09 MAY 2024

विक्रय-विलेख

भूमि का प्रकार	-	कृषि
गांटा सं०	-	287
क्षेत्रफल	-	0.3930 हे०
थान / मोहल्ला	-	मनोहरपुर
परगना	-	मुरादाबाद।
सहसील	-	मुरादाबाद।
जगपद	-	मुरादाबाद।

*[Handwritten signature]*  
*[Circular stamp]*

*[Circular stamp]*  
*[Handwritten signature]*

*[Handwritten signature]*  
मुरादाबाद  
मुरादाबाद

भारतीय गैर न्यायिक INDIA NON JUDICIAL

रु.  
**25000**  
पच्चीस हजार रुपये



**Rs. 25000**  
TWENTY FIVE THOUSAND RUPEES

उत्तर प्रदेश UTTAR PRADESH

H 793005



09 MAY 2024

भूमि का प्रकार  
गांवा सं०  
क्षेत्रफल  
ग्राम/मोहल्ला  
परगना  
तहसील  
जनपद

विनाय-विलेख

-	कृषि
-	287
-	0.3930 हे०
-	मनोहरपुर
-	मुरादाबाद।
-	मुरादाबाद।
-	मुरादाबाद।

*Handwritten signature*



*Handwritten signature*

संभान प्रभाती  
मुरादाबाद विकास प्राधिकरण  
मुरादाबाद

भारतीय गैर न्यायिक INDIA NON JUDICIAL


रु.  
25000  
पच्चीस हजार रुपये



Rs.  
25000  
TWENTY FIVE THOUSAND RUPEES

उत्तर प्रदेश UTTAR PRADESH

H 793006



09 MAY 2024

नूतन का प्रकार  
गाटा सं०  
क्षेत्रफल  
ग्राम/मोहल्ला  
परगना  
तहसील  
जमपद

विक्रय-विलेख

-	कृषि
-	287
-	0.3930 हे०
-	मनोहरपुर
-	मुरादाबाद।
-	मुरादाबाद।
-	मुरादाबाद।

*Handwritten signature*

*Handwritten signature*

*Handwritten signature*  
मुरादाबाद  
मुरादाबाद

भारतीय गैर न्यायिक INDIA NON JUDICIAL

रु.  
25000

पच्चीस हजार रुपये

Rs.  
25000

TWENTY FIVE THOUSAND RUPEES



उत्तर प्रदेश UTTAR PRADESH

H 793007

09 MAY 2024

भारतीय गैर न्यायिक

भारतीय गैर न्यायिक कार्यालय  
मुंबई

भारतीय गैर न्यायिक कार्यालय  
मुंबई-400 001

मुंबई-400 001

गुंमि की प्रकार  
गाटा रीप  
क्षेत्रफल  
ग्राम/मोहल्ला  
परगना  
तहसील  
जनपद

विक्रय-विलेख

- फूमि  
- 287  
- 0.3930 हे०  
- मनोहरपुर  
- मुरादाबाद।  
- मुरादाबाद।  
- मुरादाबाद।

*Handwritten signature*



*Handwritten signature*

नामनि प्रभारी  
मुरादाबाद विक्रय प्राधिकरण  
मुरादाबाद





उत्तर प्रदेश UTTAR PRADESH

H 793009

M B D

09 MAY 2024

भूमि का प्रकार  
गाटा सं०  
क्षेत्रफल  
ग्राम/मोहल्ला  
परगना  
तहसील  
जनपद

विक्रय-विलेख

-	कृषि
-	287
-	0.3930 हे०
-	मनोहरपुर
-	मुरादाबाद।
-	मुरादाबाद।
-	मुरादाबाद।

*[Handwritten signature]*  


*[Faint circular stamp]*

*[Handwritten signature]*

*[Handwritten signature]*  
 सभा के अध्यक्ष  
 मुरादाबाद विधान प्राधिकरण  
 मुरादाबाद



उत्तर प्रदेश UTTAR PRADESH

H 793010



मुरादाबाद विकास प्राधिकरण  
 मुरादाबाद - 201001  
 मुरादाबाद - 201001  
 09 MAY 2024  
 प्रमाण प्रकार  
 पाठ्य स्रोत  
 शैक्षणिक  
 प्राग/गोदस्ता  
 परम्परा  
 साहचर्य  
 जनपद

विक्रय-विशेष

- रु. 287  
 - 0.3930 हे०  
 - मुरादाबाद  
 - मुरादाबाद  
 - मुरादाबाद  
 - मुरादाबाद

मुरादाबाद विकास प्राधिकरण  
 मुरादाबाद

भारतीय गैर न्यायिक INDIA NON JUDICIAL

रु.  
25000

पच्चीस हजार रुपये

Rs.  
25000

TWENTY FIVE THOUSAND RUPEES



उत्तर प्रदेश UTTAR PRADESH

H 793011

M B D

09 MAY 2024

समिति प्रभारी  
मुरादाबाद विकास प्राधिकरण  
मुरादाबाद

शुद्धि का प्रकार  
माटा रं०  
दोबफल  
ग्राम/मोहल्ला  
परगना  
तहसील  
जन्मपद

M B D

पिन-कोड

पिन  
207  
0.3930 डे०  
मनोहरपुर  
मुरादाबाद।  
मुरादाबाद।  
मुरादाबाद।

*[Handwritten signature]*

*[Circular stamp]*

*[Handwritten signature]*

समिति प्रभारी  
मुरादाबाद विकास प्राधिकरण  
मुरादाबाद

भारतीय गैर न्यायिक INDIA NON JUDICIAL

रु.  
25000

पच्चीस हजार रुपये



Rs.  
25000

TWENTY FIVE THOUSAND RUPEES

उत्तर प्रदेश UTTAR PRADESH

H 793012

M B D

09 MAY 2024

भूमि का प्रकार

गादी सं०

दोबफल

ग्राम/मोहल्ला

परगना

तहसील

जनपद

विक्रय-विलेख

- कृषि

- 287

- 0.3930 हे०

- मनोहरपुर

- मुरादाबाद।

- मुरादाबाद।

- मुरादाबाद।

*Handwritten signature*


*Handwritten signature*

सम्पत्ति प्रभारी  
मुरादाबाद विकास प्राधिकरण  
मुरादाबाद



उत्तर प्रदेश UTTAR PRADESH

H 793013



09 MAY 2024

भूमि का प्रकार  
माटा सं०  
क्षेत्रफल  
ग्राम/मोहल्ला  
परगना  
तहसील  
जनपद

विक्रय-विलेख

-	कृषि
-	287
-	0.3930 हे०
-	मनोहरपुर
-	मुरादाबाद।
-	मुरादाबाद।
-	मुरादाबाद।

*Handwritten signature*  
  
  
*Handwritten signature*

  
 सम्पत्ति प्रभारी  
 मुरादाबाद विकास प्राधिकरण  
 मुरादाबाद

भारतीय गैर न्यायिक INDIA NON JUDICIAL

₹.  
25000  
पच्चीस हजार रुपये



Rs.  
25000  
TWENTY FIVE THOUSAND RUPEES

उत्तर प्रदेश UTTAR PRADESH

H 793014



09 MAY 2024

गुंठे का प्रकार  
गांटा सं०  
क्षेत्रफल  
ग्राम/ मोहल्ला  
परगना  
तहसील  
जमपद

विषय-विलेख

- कृषि
- 287
- 0.3930 हे०
- मनोहरपुर
- मुरादाबाद ।
- मुरादाबाद ।
- मुरादाबाद ।



मुरादाबाद  
मुरादाबाद

भारतीय गैर न्यायिक INDIA NON JUDICIAL

रु.  
25000  
पच्चीस हजार रुपये



Rs.  
25000  
TWENTY FIVE THOUSAND RUPEES

उत्तर प्रदेश UTTAR PRADESH

H 793015



05 MAY 2024

मूँगे 25 हजार  
गाँव 310  
शे 3/4  
पाम/गोहला  
परगना  
सहसीन  
जनापद

विक्रय-विलेख

-	कृषि
-	207
-	0 3930 रोड
-	पनोठपुरे
-	पुरवावाप ।
-	पुरवावाप ।
-	पुरवावाप ।

*[Handwritten signature]*  
*[Red circular stamp]*

*[Red circular stamp]*  
*[Handwritten signature]*

भारत प्रभारी  
पुरवावाप विकास प्राधिकरण  
पुरवावाप

भारतीय गैर न्यायिक INDIA NON JUDICIAL

रु.  
25000

पच्चीस हजार रुपये

Rs.  
25000

TWENTY FIVE THOUSAND RUPEES

भारत  
INDIA

उत्तर प्रदेश UTTAR PRADESH

H 793016

उत्तर प्रदेश

M B D

मुख्य कृषि अधिकारी  
मुसदाबाद-1400

भूमि का प्रकार  
गाटा सं०  
क्षेत्रफल  
ग्राम/भीहल्ला  
परगना  
तहसील  
जनापद

09 MAY 2024

विक्रय-विलेख

— कृषि  
— 287  
— 0.3930 हे०  
— मन्दीहरपुर  
— मुसदाबाद।  
— मुसदाबाद।  
— मुसदाबाद।

*Handwritten signature*





*Handwritten signature*

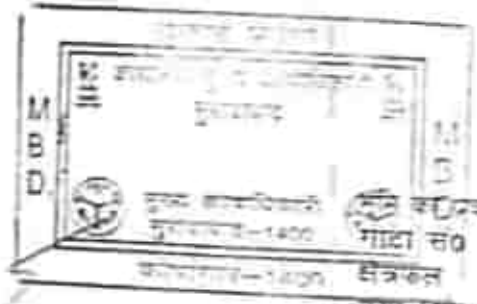
*Handwritten signature*

समान्ति प्रभारी  
मुसदाबाद विकास प्राधिकरण  
मुसदाबाद



उत्तर प्रदेश UTTAR PRADESH

H 793217



दिनांक-दिसेख

- कां  
- 287  
- 0.3930 रु०  
- मन्दाहरपुर  
- मन्दाहरपुर  
- मन्दाहरपुर  
- मन्दाहरपुर

03 MAY 2024

शान/मोहल्ला  
मन्दाहरपुर  
मन्दाहरपुर  
मन्दाहरपुर



*Handwritten signature*

*Handwritten signature*  
मन्दाहरपुर  
मन्दाहरपुर  
मन्दाहरपुर

भारतीय गैर न्यायिक INDIA NON JUDICIAL

रु.  
25000

पच्चीस हजार रुपये



Rs.  
25000

TWENTY FIVE THOUSAND RUPEES

उत्तर प्रदेश UTTAR PRADESH

H 793018

संख्या १४००

मुरादाबाद

सुदय कोषाधिकारी  
मुरादाबाद-१४००

कौचमार्ग-१४००

क्षेत्रफल

मिमी का प्रकार  
गोटा सं०

09 MAY 2024

ग्राम/मोहल्ला  
परगना  
तहसील  
जनपद

विक्रय-विलेख

-	कृषि
-	287
-	0.3930 हे०
-	मनौहरपुर
-	मुरादाबाद।
-	मुरादाबाद।
-	मुरादाबाद।

*Handwritten signature*

*Handwritten signature*

*Handwritten signature*  
सम्पत्ति प्रधारी  
मुरादाबाद विकास प्राधिकरण  
मुरादाबाद

भारतीय गैर न्यायिक INDIA NON JUDICIAL

रु.  
25000

पच्चीस हजार रुपये



Rs.  
25000

TWENTY FIVE THOUSAND RUPEES

उत्तर प्रदेश UTTAR PRADESH

H 793019

M B D

संयोजित प्रमाणिका

भूमापन विभाग, मुरादाबाद

मुरादाबाद - 14600

करीबामाद - 14600

09 MAY 2024

भूमि का प्रकार  
गाटा सं०  
क्षेत्रफल  
ग्राम/मोहल्ला  
परगना  
तहसील  
जनपद

विक्रय-विलेख

-	कृषि
-	287
-	0.3930 हे०
-	मनोहरपुर
-	मुरादाबाद।
-	मुरादाबाद।
-	मुरादाबाद।



समाप्त प्रमाणिका  
मुरादाबाद विकास प्राधिकरण  
मुरादाबाद

भारतीय गैर न्यायिक INDIA NON JUDICIAL

रु.  
25000

पच्चीस हजार रुपये



Rs.  
25000

TWENTY FIVE THOUSAND RUPEES

उत्तर प्रदेश UTTAR PRADESH

H 793020

उत्तर प्रदेश

कार्यालय: ...

मुख्यालय: ...

मुख्य कार्यालय: ...

संस्थापक: ...

09 MAY 2024

M B  
मृत्ति का प्रकार  
भाटा सं०  
क्षेत्रफल  
ग्राम/गोहल्ला  
परगना  
तहसील  
जनपद

विक्रय-विलेख

- कृषि  
- 287  
- 0.3930 हे०  
- मनोहरपुर  
- मुरादाबाद।  
- मुरादाबाद।  
- मुरादाबाद।



समिति प्रभारी  
मुरादाबाद विकास प्राधिकरण  
मुरादाबाद

भारतीय गैर न्यायिक INDIA NON JUDICIAL

रु.  
25000

पच्चीस हजार रुपये



Rs.  
25000

TWENTY FIVE THOUSAND RUPEES

उत्तर प्रदेश UTTAR PRADESH

H 793021

M B D

सुसदाबाद

मुख्य कोषाधिकारी  
सुसदाबाद-24003

M B D

09 MAY 2024

भूमि का प्रकार  
गाटा सं०  
क्षेत्रफल  
ग्राम/गोहल्ला  
परगना  
तहसील  
जनपद

विक्रम-विलेख

- कृषि  
- 287  
- 0.3930 हे०  
- मन्दीहरपुर  
- सुसदाबाद।  
- सुसदाबाद।  
- सुसदाबाद।



*[Handwritten signature]*

सम्मानि प्रभारी  
सुसदाबाद विक्रम प्राधिकरण  
सुसदाबाद

भारतीय गैर न्यायिक INDIA NON JUDICIAL

₹.20000

बीस हजार रुपये

TWENTY THOUSAND RUPEES

Rs.20000



उत्तर प्रदेश UTTAR PRADESH

C 511602

M B D

कार्यालय मुख्य कृषि अधिकारी,  
मुरादाबाद

मुख्य कृषि अधिकारी  
मुरादाबाद - 1400

कलासंगार - 1400

09 MAY 2024

M B D

भूमि का प्रकार  
माटा सं०  
क्षेत्रफल  
ग्राम/भोहल्ला  
परगना  
तहसील  
जनपद

विक्रय-विलेख

— कृषि  
— 287  
— 0.3930 हे०  
— मनोहरपुर  
— मुरादाबाद।  
— मुरादाबाद।  
— मुरादाबाद।



सम्पत्ति प्रभारी  
मुरादाबाद विकास प्राधिकरण  
मुरादाबाद

भारतीय गैर न्यायिक INDIA NON JUDICIAL

₹.20000

बीस हजार रुपये

TWENTY THOUSAND RUPEES

Rs.20000



C 511603

उत्तर प्रदेश UTTAR PRADESH

M B D

बाबतले मुख्याधिकारी  
मुगादाबाद

मुख्याधिकारी  
मुगादाबाद-1409

काभारबाद-1409

09 MAY 2024

भूमि का प्रकार  
गांवा सं०  
क्षेत्रफल  
ग्राम/मोहल्ला  
परगना  
सहरील  
जिल्ला

विक्रय-विलेख

— कृषि  
— 287  
— 0.3930 हे०  
— मनोहरपुर  
— मुगादाबाद।  
— मुगादाबाद।  
— मुगादाबाद।



समन्वित प्रभारी  
मुगादाबाद विकास प्राधिकरण  
मुगादाबाद

भारतीय गैर न्यायिक INDIA NON JUDICIAL

रु. 20000

बीस हजार रुपये

TWENTY THOUSAND RUPEES

Rs. 20000



C 511604

उत्तर प्रदेश UTTAR PRADESH

कार्यालय मुख्य कोषाधिकारी मुरादाबाद	10 3 0
मुख्य कोषाधिकारी मुरादाबाद-14100	
कोषागार-14100	

विक्रय-विलेख

09 MAY 2021	भूमि का प्रकार	-	शुद्धि
	गाटा सं०	-	287
	क्षेत्रफल	-	0.3930 हे०
	ग्राम/गोहल्ला	-	मनोहरपुर
	परगना	-	मुरादाबाद।
	तहसील	-	मुरादाबाद।
	जनपद	-	मुरादाबाद।

*Handwritten signature*

*Handwritten signature*

मुख्य कोषाधिकारी  
मुरादाबाद

भारतीय गैर न्यायिक INDIA NON JUDICIAL

रु. 20000

बीस हजार रुपये



TWENTY THOUSAND RUPEES

Rs. 20000

उत्तर प्रदेश UTTAR PRADESH

C 511605

उत्तर प्रदेश

भारतीय गैर न्यायिक मुद्रा प्रमाणिका  
मुद्रादायाद

मुद्रा प्रमाणिका  
मुद्रादायाद - 14477

क्रमांक - 14477

09 MAY 2024

भूमि का प्रकार  
मेटा रॉक  
होत्रफल  
घास/पेठला  
सखना  
तहसील  
जिला

पिन-डिस्ट्रिक्ट

- कृ/मि  
- 207  
- 03930 डेठ  
- मन्दीरसूर  
- मुद्रादायाद।  
- मुद्रादायाद।  
- मुद्रादायाद।

*(Handwritten signature)*

*(Handwritten signature)*  
सर्वानि प्रभारी  
मुद्रादायाद विकास प्राधिकरण  
मुद्रादायाद

भारतीय गैर न्यायिक INDIA NON JUDICIAL

₹. 20000

बीस हजार रुपये


TWENTY THOUSAND RUPEES

Rs. 20000



उत्तर प्रदेश UTTAR PRADESH

C 511606



विक्रय-विलेख

भूमि का प्रकार	-	कृषि
गाटा सं०	-	287
क्षेत्रफल	-	0.3930 हे०
ग्राम/मोहल्ला	-	मनोहरपुर
परगना	-	मुरादाबाद।
तहसील	-	मुरादाबाद।
जनपद	-	मुरादाबाद।

*[Handwritten signature]*

*[Handwritten signature]*

*[Handwritten mark]*  
सम्पत्ति प्रभारी  
मुरादाबाद विकास प्राधिकरण  
मुरादाबाद

भारतीय गैर न्यायिक INDIA NON JUDICIAL

रु. 20000

बीस हजार रुपये

TWENTY THOUSAND RUPEES

Rs. 20000



INDIA

उत्तर प्रदेश UTTAR PRADESH

C 511607



विषय-विशेष

भूमि का प्रकार  
गाँव का  
क्षेत्रफल  
पान/मीठला  
परतगा  
साहसील  
जगपद

— कृषि  
— 207  
— 0.3030 हे०  
— मनीबन्ध  
— मुसामान  
— मुसामान  
— मुसामान



समान प्रभारी  
मुसामान, विक्रम प्राधिका  
मुसामान

भारतीय गैर न्यायिक INDIA NON JUDICIAL

₹.20000

बीस हजार रुपये

TWENTY THOUSAND RUPEES

Rs.20000



उत्तर प्रदेश UTTAR PRADESH

C 511608

उत्तर प्रदेश  
 कार्यालय मुख्य कोषाधिकारी  
 मुरादाबाद  
 मुख्य कोषाधिकारी  
 मुरादाबाद-1400  
 कार्यालय-1400

09 MAY 2024

भूमि का प्रकार  
 गाटा सं०  
 क्षेत्रफल  
 ग्राम / मोहल्ला  
 परगना  
 तहसील  
 जतपद

पिक्तय-विलेख

-	कृषि
-	287
-	0.3930 हे०
-	मनोहरपुर
-	मुरादाबाद।
-	मुरादाबाद।
-	मुरादाबाद।



समर्थन प्रभारी  
 मुरादाबाद विकास प्राधिकरण  
 मुरादाबाद

भारतीय गैर न्यायिक INDIA NON JUDICIAL

रु. 20000

बीस हजार रुपये

TWENTY THOUSAND RUPEES

Rs. 20000

INDIA

उत्तर प्रदेश UTTAR-PRADESH

C 511609

उत्तर प्रदेश  
 कृषि एवं पशुधन विभाग  
 मुरादाबाद  
 मुरादाबाद - 14000  
 फोन नंबर - 14000  
 03 MAY 2024

M  
B  
D

विक्रय-विलेख

भूमि का प्रकार	-	कृषि
गांटा सं०	-	287
दोत्रफल	-	0.3930 हे०
ग्राम/मोहल्ला	-	मनोहरपुर
परगना	-	मुरादाबाद।
तहसील	-	मुरादाबाद।
जनपद	-	मुरादाबाद।

*[Handwritten signature]*

*[Handwritten signature]*

*[Handwritten signature]*  
 सचिव प्रभारी  
 मुरादाबाद विकास प्राधिकरण  
 मुरादाबाद

भारतीय गैर न्यायिक INDIA NON JUDICIAL

₹.20000

द्वीस हजार रुपये

TWENTY THOUSAND RUPEES

Rs.20000



उत्तर प्रदेश UTTAR PRADESH

C 511610

Handwritten notes in Hindi, including 'उत्तर प्रदेश' and 'भारतीय गैर न्यायिक'.

दिनांक-विवरण

रु. 20000  
20000  
20000  
20000  
20000  
20000  
20000

रु. 20000  
20000  
20000  
20000  
20000  
20000  
20000

Handwritten signature and a dark circular stamp.

Handwritten signature and a light circular stamp.

समाप्ति प्रभाती  
भुरादादा विकास प्राधिकरण  
भुरादादा

भारतीय गैर न्यायिक INDIA NON JUDICIAL

रु. 20000

बीस हजार रुपये

TWENTY THOUSAND RUPEES


Rs. 20000



INDIA

उत्तर प्रदेश UTTAR PRADESH

C 511611



09 MAY 2024

सूचना प्रकार  
गाटा सं०  
क्षेत्रफल  
ग्राम/मोहल्ला  
परगना  
तहसील  
जनपद

विक्रय-विलेख

- जूमे  
- 287  
- 0.3930 हे०  
- मनौहरपुर  
- मुगदाबाद।  
- मुगदाबाद।  
- मुगदाबाद।

Handwritten signature in Hindi.



Handwritten signature in Hindi.

समिति प्रभारी  
मुगदाबाद विकास प्राधिकरण  
मुगदाबाद

भारतीय गैर न्यायिक INDIA NON JUDICIAL

₹. 20000

बीस हजार रुपये

TWENTY THOUSAND RUPEES

Rs. 20000



INDIA

C 511612

उत्तर प्रदेश UTTAR PRADESH

उत्तर प्रदेश

बनारस न्यायिक न्यायालय  
मुसदापाद

बनारस न्यायिक न्यायालय  
मुसदापाद-1456

बनारस न्यायिक न्यायालय-1400

M  
B  
D

09 MAY 2024

शुद्धि का प्रकार  
मांदा रॉ0  
क्षेत्रफल  
ग्राम / मोहल्ला  
परगना  
तहसील  
जनपद

विक्रय-विलेख

- कृषि  
- 287  
- 0.3930 हे0  
- मनोहरपुर  
- मुसदापाद।  
- मुसदापाद।  
- मुसदापाद।

*[Handwritten signature]*

*[Handwritten signature]*

अध्यापक प्रभारी  
मुसदापाद, विकास अधिकारी  
मुसदापाद 59

भारतीय गैर न्यायिक INDIA NON JUDICIAL

रु. 20000

बीस हजार रुपये

TWENTY THOUSAND RUPEES

Rs. 20000

INDIA

C 511613

उत्तर प्रदेश-UTTAR-PRADESH

M B D

भारतीय मुद्रा कोषाधिकारी  
मुद्रादाता

भारतीय मुद्रा कोषाधिकारी  
मुद्रादाता-1410

कोषाचार- 1410

09 MAY 2024

शुद्ध का प्रकार  
पांच सौ  
दो हजार  
पाच/गोठाना  
परमाणु  
सहस्र  
शतक

दिनांक-विलेख

- 09  
- 207  
- 0.3030 सेठ  
- मसौदापुर  
- मुद्रादाता।  
- मुद्रादाता।  
- मुद्रादाता।



शुद्धि प्रमाण  
भारतीय मुद्रा कोषाधिकारी  
मुद्रादाता

भारतीय गैर न्यायिक INDIA NON JUDICIAL

रु. 20000

बीस हजार रुपये

TWENTY THOUSAND RUPEES

Rs. 20000



उत्तर प्रदेश UTTAR PRADESH

C 511614

उत्तर प्रदेश

कार्यालय मुख्य कृषि अधिकारी  
मुसदाबाद

मुख्य कृषि अधिकारी  
मुसदाबाद-200

कृषि विकास-1

M B D

M B D

09 MAY 2024

प्राप्ति का प्रकार  
पाटा रा0  
दोत्रफल  
ग्राम/गौहस्ता  
परगना  
सहरील  
जनापद

विक्रय-विलेख

- कृषि  
- 287  
- 0.3930 हे0  
- मनीहस्पूर  
- मुसदाबाद।  
- मुसदाबाद।  
- मुसदाबाद।

*[Handwritten signature]*

*[Circular stamp]*

*[Handwritten signature]*

सम्पत्ति प्रभारी  
मुसदाबाद विकास प्राधिकरण  
मुसदाबाद

भारतीय गैर न्यायिक INDIA NON JUDICIAL

रु. 20000

बीस हजार रुपये

TWENTY THOUSAND RUPEES

Rs. 20000

INDIA

उत्तर प्रदेश-UTTAR PRADESH

C 511615

कमालय मुख्य कोषाधिकारी  
मुरादाबाद

मुख्य कोषाधिकारी  
मुरादाबाद-1400

उत्तराखण्ड-1400

M  
3  
D

विक्रय-विलेख

09 MAY 2024

जुगि का प्रकार	-	कृषि
गाटी सं०	-	287
क्षेत्रफल	-	0.3930 हे०
ग्राम/गोहल्ला	-	मनोहरपुर
परगना	-	मुरादाबाद।
तहसील	-	मुरादाबाद।
जनपद	-	मुरादाबाद।

*[Handwritten Signature]*

*[Handwritten Signature]*

सम्पत्ति प्रभारी  
मुरादाबाद विकास प्राधिकरण  
मुरादाबाद 62

भारतीय गैर न्यायिक INDIA NON JUDICIAL

₹. 20000

बीस हजार रुपये

TWENTY THOUSAND RUPEES

Rs. 20000



उत्तर प्रदेश UTTAR PRADESH

C 511616

मुख्य मूल्यांकन अधिकारी  
मुसदाबाद

मुख्य कोषाधिकारी  
मुसदाबाद - 1400

करीबाबाद - 1400

M  
P  
L

विकास-विलेख

भूमि का प्रकार	-	कुमि
गाटा सं०	-	287
दोत्रफल	-	0.0930 हे०
ग्राम/मोहल्ला	-	फनोहरपुर
परगना	-	मुसदाबाद।
तहसील	-	मुसदाबाद।
जनाबाद	-	मुसदाबाद।

09 MAY 2024



Handwritten signature

सम्पत्ति प्रभारी  
भरादाबाद विकास प्राधिकरण  
मुसदाबाद 63

भारतीय गैर न्यायिक INDIA NON JUDICIAL

रु. 20000

बीस हजार रुपये

TWENTY THOUSAND RUPEES

Rs. 20000

INDIA

C 511617

उत्तर प्रदेश UTTAR PRADESH

उत्तर प्रदेश  
 कृषि एवं पशुधन विभाग  
 मुरादाबाद

M  
B

मुरादाबाद-1

09 MAY 2024

प्रकार  
 गांवा सं०  
 क्षेत्रफल  
 ग्राम/मोहल्ला  
 परगना  
 तहसील  
 जनाबद

विक्रय-मिलेख

-	कृषि
-	287
-	0.3930 हे०
-	मनोहरपुर
-	मुरादाबाद।
-	मुरादाबाद।
-	मुरादाबाद।

*Handwritten signature*  


  
*Handwritten signature*

*Handwritten signature*  
 मुरादाबाद विकास प्राधिकरण  
 मुरादाबाद

भारतीय गैर न्यायिक INDIA NON JUDICIAL

रु. 20000

बीस हजार रुपये

TWENTY  
THOUSAND RUPEES

Rs. 20000

भारत  
INDIA

उत्तर प्रदेश UTTAR PRADESH

C 511618

उत्तर प्रदेश  
मुख्य कोषाधिकारी  
मुरादाबाद

मुख्य कोषाधिकारी  
मुरादाबाद-1400

श्रीधरगार-1400

09 MAY 2024

मि का प्रकार  
गाटा सं०  
क्षेत्रफल  
ग्राम/मोहल्ला  
परगना  
तहसील  
जनपद

विक्रय-विलेख

-	कृषि
-	287
-	0.3930 हे०
-	मनोहरपुर
-	मुरादाबाद।
-	मुरादाबाद।
-	मुरादाबाद।

*Handwritten signature*

*Handwritten signature*

सभ्यति प्रभारी  
मुरादाबाद विकास प्राधिकरण  
मुरादाबाद 65

भारतीय गैर न्यायिक INDIA NON JUDICIAL

₹.20000

बीस हजार रुपये

TWENTY  
THOUSAND RUPEES

Rs.20000

INDIA

C 511619

उत्तर प्रदेश UTTAR PRADESH

उत्तर प्रदेश

कार्यालय मुख्य कोषाधिकारी  
मुसदाबाद

मुख्य कोषाधिकारी  
मुसदाबाद-1400

घोषणाकार-1419

09 MAY 2024

वि का प्रकार  
गाटा सं०  
दो ब्रफल  
याम/मोहल्ला  
परगना  
तहसील  
जनपद

विक्रय-विलेख

-	कृषि
-	287
-	0.3930 हे०
-	मनोहरपुर
-	मुसदाबाद।
-	मुसदाबाद।
-	मुसदाबाद।



सम्पत्ति प्रभारी  
मुसदाबाद विकार प्राधिकरण  
मुसदाबाद 66

भारतीय गैर न्यायिक INDIA NON JUDICIAL

रु. 20000

बीस हजार रुपये

TWENTY THOUSAND RUPEES

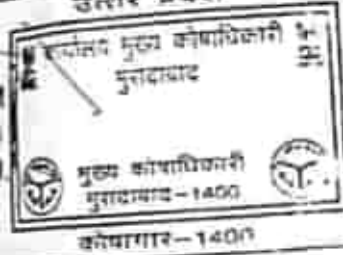
Rs. 20000

INDIA

उत्तर प्रदेश UTTAR PRADESH

C 511620

उत्तर प्रदेश



M  
B  
D

विक्रय-विलेख

भूमि का प्रकार	-	कृषि
माटा सं०	-	287
क्षेत्रफल	-	0.3930 हे०
ग्राम/गोहल्ला	-	मनोहरपुर
परगना	-	मुरादाबाद।
तहसील	-	मुरादाबाद।
जनपद	-	मुरादाबाद।

09 MAY 2024



समान प्रभार  
मुरादाबाद विकास प्राधिकरण  
मुरादाबाद 87

भारतीय गैर व्यापिक INDIA NON AGRICULTURAL

₹.20000

बीस हजार रुपये

Rs.20000

INDIA

उत्तर प्रदेश UTTAR PRADESH



11 MAY 2021

विवरण- विवरण

शुद्ध का प्रमाण  
राज्य मंत्र  
केन्द्रिय  
दफ्तर / सीटिंग  
पत्रिका  
सदस्य  
उत्तर

श्री  
श्री  
श्री  
श्री  
श्री  
श्री  
श्री



Handwritten text and signatures on the right side of the page.

भारतीय गैर न्यायिक INDIA NON JUDICIAL

₹.20000

बीस हजार रुपये

TWENTY THOUSAND RUPEES


Rs.20000

INDIA

C 511622

उत्तर प्रदेश UTTAR PRADESH

उत्तर प्रदेश



मुख्य कोषाधिकारी  
मुसदाबाद-1400

घोषणाकार-1400

09 MAY 2024

विक्रय-विलेख

भूमि का प्रकार  
गाटा सं०  
क्षेत्रफल  
ग्राम/मोहल्ला  
परगना  
तहसील  
जनपद

— कृषि  
— 287  
— 0.3930 हे०  
— मनोहरपुर  
— मुसदाबाद।  
— मुसदाबाद।  
— मुसदाबाद।

*Handwritten signature*



*Handwritten signature*

*Handwritten mark*

सम्पत्ति अधिकारी  
मुसदाबाद विकास प्राधिकरण  
मुसदाबाद

भारतीय गैर न्यायिक INDIA NON JUDICIAL

रु. 20000

बीस हजार रुपये

TWENTY THOUSAND RUPEES

Rs. 20000



उत्तर प्रदेश UTTAR PRADESH

C 511623



विषय-विवरण

भूमि का प्रकार	-	शुंभ
गाटा सं०	-	267
क्षेत्रफल	-	0.3030 हे०
ग्राम/भोहल्ला	-	फतेहपुर
परगना	-	मुरादाबाद
तहसील	-	मुरादाबाद
जममाद	-	मुरादाबाद

13 MAY 2024

Handwritten signature and a circular stamp.

Handwritten signature and a circular stamp.

Handwritten signature and official stamp of the Revenue Department, Muradabad.

भारतीय गैर न्यायिक INDIA NON JUDICIAL

रु. 20000

बीस हजार रुपये

TWENTY THOUSAND RUPEES

Rs. 20000

INDIA

C 511624

उत्तर प्रदेश UTTAR PRADESH

उत्तर प्रदेश  
 कार्यालय मुख्य कोषाधिकारी  
 मुरादाबाद

M  
B  
D

मुख्य कोषाधिकारी  
 मुरादाबाद - 14700

कोषागार - 14700

09 MAY 2024

विक्रय-विलेख

भूमि का प्रकार	-	कृषि
गाटा सं०	-	287
क्षेत्रफल	-	0.3930 हे०
ग्राम/मोहल्ला	-	मनोहरपुर
परगना	-	मुरादाबाद।
तहसील	-	मुरादाबाद।
जनपद	-	मुरादाबाद।

*[Handwritten Signature]*  


*[Handwritten Signature]*  


*[Handwritten Signature]*  
 सपत्ति प्रभारी  
 मुरादाबाद विकास प्राधिकरण  
 मुरादाबाद

भारतीय गैर न्यायिक INDIA NON JUDICIAL

रु. 20000

बीस हजार रुपये

TWENTY THOUSAND RUPEES

Rs. 20000



उत्तर प्रदेश UTTAR PRADESH

C 511625

कार्यालय मुक्त कौषाधिकारी  
मुत्तादाबाद  
मुक्त कौषाधिकारी  
मुत्तादाबाद - 14100  
कानूनागर - 141001

विक्रय-विलेख

09 MAY 2024

भूमि का प्रकार	-	कृषि
गाटा सं०	-	287
क्षेत्रफल	-	0.3930 हे०
ग्राम/मोहल्ला	-	मनोहरपुर
परगना	-	मुत्तादाबाद।
तहसील	-	मुत्तादाबाद।
जनपद	-	मुत्तादाबाद।

*Handwritten signature*

सम्पत्ति प्रभारी  
मुत्तादाबाद विकास प्राधिकरण  
मुत्तादाबाद

भारतीय गैर न्यायिक INDIA NON JUDICIAL

रु. 20000

बीस हजार रुपये

TWENTY THOUSAND RUPEES

Rs. 20000

INDIA

C 511626

उत्तर प्रदेश UTTAR PRADESH

मुख्य मूल्यांकन कार्यालय  
मुंबई

मुख्य मूल्यांकन कार्यालय  
मुंबई-400001

उत्तर प्रदेश-200001

M  
E  
D

09 MAY 2024

विक्रय-विलेख

भूमि का प्रकार  
गाटा रॉड  
दो-दमक  
ग्राम/मोहल्ला  
परगना  
तहसील  
जिल्ला

- कृषि  
- 287  
- 0.3930 हे०  
- मनोहरपुर  
- मुंबई-400001  
- मुंबई-400001  
- मुंबई-400001

*[Handwritten Signature]*

*[Handwritten Stamp]*

भारतीय प्रशासकीय  
मुंबई-400001 विकास प्राधिकरण  
मुंबई-400001

भारतीय गैर न्यायिक INDIA NON JUDICIAL

रु. 20000

बीस हजार रुपये

TWENTY THOUSAND RUPEES

Rs. 20000



C 511627

उत्तर प्रदेश UTTAR PRADESH

मुरादाबाद  
मुरादाबाद - 1400  
कोषागार - 1400

09 MAY 2024

विक्रय-विलेख

भूमि का प्रकार	-	शृंखला
गाटा सं०	-	287
क्षेत्रफल	-	0.3930 हे०
ग्राम/मोहल्ला	-	मनोहरपुर
परगना	-	मुरादाबाद।
तहसील	-	मुरादाबाद।
जनाबद	-	मुरादाबाद।

*[Handwritten signature]*



*[Handwritten signature]*

सम्पत्ति प्रभारी  
मुरादाबाद विकास प्राधिकरण  
मुरादाबाद

भारतीय गैर न्यायिक INDIA NON JUDICIAL

₹.20000

बीस हजार रुपये

TWENTY THOUSAND RUPEES

Rs.20000



उत्तर प्रदेश UTTAR PRADESH

C 511628

उत्तर प्रदेश

मुख्य कोषाधिकारी  
मुरादाबाद

M  
3  
D

मुख्य कोषाधिकारी  
मुरादाबाद-1400

काकागार-1400

09 MAY 2024

विक्रय-विलेख

भूमि का प्रकार	-	कृषि
गाटा सं०	-	207
क्षेत्रफल	-	0.3930 हे०
ग्राम/मोहल्ला	-	मनोहरपुर
परगना	-	मुरादाबाद।
तहसील	-	मुरादाबाद।
जनाबद	-	मुरादाबाद।

*Handwritten signature*

*Handwritten signature*

*Handwritten signature*  
सर्वोपनि प्रभागे  
मुरादाबाद विस्तार प्राधिकरण  
मुरादाबाद

भारतीय गैर न्यायिक INDIA NON JUDICIAL

रु. 20000

बीस हजार रुपये

TWENTY THOUSAND RUPEES

Rs. 20000



C 511629

उत्तर प्रदेश UTTAR PRADESH



09 MAY 2024

विषय-विलेख

भूमि का प्रकार	-	कृषि
गाटा सं०	-	287
क्षेत्रफल	-	0.3930 हे०
ग्राम/भौदल्ला	-	मनोहरपुर
परगना	-	मुरादाबाद।
सहरील	-	मुरादाबाद।
जन्मद	-	मुरादाबाद।

*Handwritten signature*

*Handwritten signature*

सम्मति प्रभारी  
मुरादाबाद विकास प्राधिकरण  
मुरादाबाद

भारतीय गैर न्यायिक INDIA NON JUDICIAL

रु. 20000

बीस हजार रुपये


TWENTY THOUSAND RUPEES

Rs. 20000



C 511630

उत्तर प्रदेश UTTAR PRADESH



09 MAY 2024

भूमि का प्रकार  
गाटा सं०  
क्षेत्रफल  
ग्राम/गोहल्ला  
परगना  
तहसील  
जनपद

विक्रय-विलेख

-	शुंभि
-	287
-	0.3930 हे०
-	गनोहरपुर
-	मुरादाबाद।
-	मुरादाबाद।
-	मुरादाबाद।



सम्पत्ति प्रभारी  
मुरादाबाद विकास प्राधिकरण  
मुरादाबाद

भारतीय गैर न्यायिक INDIA NON JUDICIAL

₹.20000

बीस हजार रुपये


TWENTY THOUSAND RUPEES

Rs.20000

INDIA

उत्तर प्रदेश UTTAR PRADESH

C 511631



विक्रय-विलेख

भूमि का प्रकार	-	कृषि
गाटा सं०	-	287
क्षेत्रफल	-	0.3930 हे०
ग्राम/मोहल्ला	-	मनोहरपुर
परगना	-	मुज़फ़्फ़रनगर
तहसील	-	मुज़फ़्फ़रनगर
जनपद	-	मुज़फ़्फ़रनगर



सहभागी प्रभारी  
मुज़फ़्फ़रनगर विकास प्रशासनिक  
मुज़फ़्फ़रनगर

भारतीय गैर न्यायिक INDIA NON JUDICIAL

₹.20000

बीस हजार रुपये

TWENTY THOUSAND RUPEES

Rs.20000

भारत



सत्यमेव जयते

INDIA

C 511632

उत्तर प्रदेश UTTAR PRADESH

राज्य मन्त्रालय  
 मुख्य कोषाधिकारी  
 मुरादाबाद

मुख्य कोषाधिकारी  
 मुरादाबाद - 1400

कोषागार - 1400

M B D

विक्रय-विलेख

भूमि का प्रकार	-	कृषि
गाटा सं०	-	287
क्षेत्रफल	-	0.3930 हे०
ग्राम/मोहल्ला	-	मनोहरपुर
परगना	-	मुरादाबाद।
तहसील	-	मुरादाबाद।
जगपद	-	मुरादाबाद।

*Handwritten signature*

*Handwritten signature*

सम्यक्ति प्रभारी  
मुरादाबाद विकास प्राधिकरण  
मुरादाबाद

भारतीय गैर न्यायिक INDIA NON JUDICIAL

₹.20000

बीस हजार रुपये

TWENTY THOUSAND RUPEES

Rs.20000

INDIA

C 511633

उत्तर प्रदेश UTTAR PRADESH



09 MAY 2024

भूमि का प्रकार  
गाटा सं०  
क्षेत्रफल  
ग्राम/गोहल्ला  
परगना  
तहसील  
जनपद

विक्रय-विलेख

-	कृषि
-	287
-	0.3930 हे०
-	मनोहरपुर
-	मुसादाबाद।
-	मुसादाबाद।
-	मुसादाबाद।

*M. S. J.*

सम्पत्ति प्रभारी  
मुसादाबाद विकास प्राधिकरण  
मुसादाबाद

भारतीय गैर न्यायिक INDIA NON JUDICIAL

₹.20000

बीस हजार रुपये

TWENTY  
THOUSAND RUPEES

Rs.20000

भारत  
INDIA

C 511634

उत्तर प्रदेश UTTAR PRADESH

उत्तर प्रदेश  
मुख्य मूल्क अधिकारी  
मुरादाबाद  
मुख्य मूल्क अधिकारी  
मुरादाबाद-1400  
घोषणाकार-1400

M  
R  
D


09 MAY 2024

विक्रय-विलेख

भूमि का प्रकार	-	कृषि
गाटा सं०	-	287
क्षेत्रफल	-	0.3930 हे०
ग्राम/मोहल्ला	-	मनीहरपुर
परगना	-	मुरादाबाद।
तहसील	-	मुरादाबाद।
जम्माद	-	मुरादाबाद।





  
सम्यन्त प्रभाती  
भुरादाबाद विकास प्राधिकरण  
मुरादाबाद

भारतीय गैर न्यायिक INDIA NON JUDICIAL

₹. 20000

बीस हजार रुपये

TWENTY THOUSAND RUPEES

Rs. 20000



C 511635

उत्तर प्रदेश UTTAR PRADESH



09 MAY 2024

विवरण-विलेख

भूमि का प्रकार	-	वृत्ति
गाटा सं०	-	287
क्षेत्रफल	-	0.3930 हे०
ग्राम/मोहल्ला	-	मनोहरपुर
परगना	-	मुसादाबाद।
तहसील	-	मुसादाबाद।
जनाबद	-	मुसादाबाद।

Handwritten signatures and circular stamps.

सत्यजित प्रभारी  
भू-सहायक विकास प्राधिकरण  
मुसादाबाद

भारतीय गैर न्यायिक INDIA NON JUDICIAL

रु. 20000

बीस हजार रुपये

भारत

TWENTY.  
THOUSAND RUPEES

Rs. 20000

INDIA

C 511636

उत्तर प्रदेश UTTAR PRADESH

उत्तर प्रदेश

कार्यालय मुख्य कोषाधिकारी  
भुरादाबाद

मुख्य कोषाधिकारी  
भुरादाबाद-1400

कोषागार-1400

09 MAY 2024

M  
B  
D

भूमि का प्रकार  
गाटा सं०  
क्षेत्रफल  
ग्राम/मोहल्ला  
परगना  
तहसील  
जनपद

विक्रय-विलेख

-	कृषि
-	287
-	0.3930 हे०
-	मनोहरपुर
-	भुरादाबाद।
-	भुरादाबाद।
-	भुरादाबाद।

*[Handwritten signature]*



*[Handwritten signature]*

सम्यन्ति प्रभारी  
भुरादाबाद विक्रय प्राधिकरण  
भुरादाबाद

भारतीय गैर न्यायिक INDIA NON JUDICIAL

रु. 20000

बीस हजार रुपये


TWENTY THOUSAND RUPEES

Rs. 20000



C 511637

उत्तर प्रदेश UTTAR PRADESH



09 MAY 2024

भूमि का प्रकार  
गाटा सं०  
क्षेत्रफल  
ग्राम/मोहल्ला  
परगना  
तहसील  
जनपद

विक्रय-विलेख

-	कृमि
-	287
-	0.3930 हे०
-	मनोहरपुर
-	मुरादाबाद।
-	मुरादाबाद।
-	मुरादाबाद।



समस्त प्रभारी  
मुरादाबाद विकास प्राधिकरण  
मुरादाबाद

भारतीय गैर न्यायिक INDIA NON JUDICIAL

रु. 20000

बीस हजार रुपये


TWENTY THOUSAND RUPEES

Rs. 20000



C 511638

उत्तर प्रदेश UTTAR PRADESH



09 MAY 2024

भूमि का प्रकार  
गाटा सं०  
क्षेत्रफल  
ग्राम/मोहल्ला  
परगना  
तहसील  
जन्मपद

विप्लव-विलेख

-	कृषि
-	287
-	0.3930 हे०
-	मनाँदरपुर
-	मुसादाबाद।
-	मुसादाबाद।
-	मुसादाबाद।

*[Handwritten signature]*

*[Handwritten signature]*

*[Handwritten signature]*  
भारतीय प्रभारी  
मुसादाबाद विकास प्राधिकरण  
मुसादाबाद

भारतीय गैर न्यायिक INDIA NON JUDICIAL

₹. 20000

बीस हजार रुपये

TWENTY THOUSAND RUPEES

Rs. 20000

INDIA

C 511639

उत्तर प्रदेश UTTAR PRADESH

उत्तर प्रदेश

मुख्य न्याय कोषाधिकारी  
मुसदापाद

मुख्य न्याय कोषाधिकारी  
मुसदापाद - 1407

कोषागार - 1411

09 MAY 2024

विषय-विलेख

भूमि का प्रकार	-	कृषि
गाटा सं०	-	287
क्षेत्रफल	-	0.3930 हे०
ग्राम / मोहल्ला	-	मनोहरपुर
परगना	-	मुसदापाद I
तहसील	-	मुसदापाद I
जनपद	-	मुसदापाद I

*[Handwritten signature]*  


  
*[Handwritten signature]*

*[Handwritten signature]*  
असति प्रभारी  
मुख्य न्याय कोषाधिकारी  
मुसदापाद -

भारतीय गैर न्यायिक INDIA NON JUDICIAL

रु. 20000

बीस हजार रुपये

TWENTY THOUSAND RUPEES

Rs. 20000



C 511640

उत्तर प्रदेश UTTAR PRADESH

उत्तर प्रदेश  
सर्वोच्च न्यायालय  
मुंबई  
मुख्य न्यायाधीश  
मुंबई-४००००५  
कोषागार-१०१५३

09 MAY 2024

विक्रय-विलेख

भूमि का प्रकार	-	कृषि
गाटा सं०	-	287
क्षेत्रफल	-	0.3930 हे०
ग्राम/गोहला	-	मनोहरपुर
परगना	-	मुरादाबाद।
तहसील	-	मुरादाबाद।
जनपद	-	मुरादाबाद।

*[Handwritten signature]*

*[Handwritten signature]*

*[Handwritten signature]*  
सम्यक् प्रभारी  
मुरादाबाद विकास प्राधिकरण  
मुरादाबाद

भारतीय गैर न्यायिक INDIA NON JUDICIAL

₹.20000

बीस हजार रुपये

भारत

TWENTY THOUSAND RUPEES

Rs.20000



INDIA

C 511641

उत्तर प्रदेश UTTAR PRADESH

उत्तर प्रदेश मुख्य कृषि अधिकारी  
मुद्रादाबाद  
मुख्य कृषि अधिकारी  
मुद्रादाबाद - 241307  
संख्या-141/24

09 MAY 2024

विक्रय-विलेख

भूमि का प्रकार	-	कृषि
गाटा सं०	-	287
क्षेत्रफल	-	0.3930 हे०
ग्राम/मोहल्ला	-	मनोहरपुर
परगना	-	मुद्रादाबाद।
तहसील	-	मुद्रादाबाद।
जनपद	-	मुद्रादाबाद।

*M. K. Singh*

*ST*

सम्यक् सिद्ध  
मुख्य अधिकारी विकास प्रशासन  
मुद्रादाबाद

भारतीय गैर न्यायिक INDIA

रु. 20000

बीस हजार रुपये

TWENTY THOUSAND RUPEES

Rs. 20000

INDIA

C 511641

उत्तर प्रदेश UTTAR PRADESH

कार्यालय मुख्य कोषाधिकारी  
 मुरादाबाद

मुख्य कोषाधिकारी  
 मुरादाबाद - 140001

कोषागार - 140001

09 MAY 2024

विक्रय-विलेख

भूमि का प्रकार	-	कृषि
गाटा सं०	-	287
क्षेत्रफल	-	0.0930 हे०
ग्राम / मोहल्ला	-	मनोहरपुर
परगना	-	मुरादाबाद।
तहसील	-	मुरादाबाद।
जनपद	-	मुरादाबाद।

*[Handwritten Signature]*  


  
*[Handwritten Signature]*

*[Handwritten Signature]*  
 सहायक प्रमुख  
 मुरादाबाद विकास प्रोजेक्ट्स  
 मुरादाबाद

भारतीय गैर न्यायिक INDIA NON JUDICIAL

रु. 20000

बीस हजार रुपये


TWENTY THOUSAND RUPEES

Rs. 20000

INDIA

C 511642

उत्तर प्रदेश UTTAR PRADESH



09 MAY 2024

विक्रय-विलेख

भूमि का प्रकार	-	कृषि
गाटा सं०	-	287
क्षेत्रफल	-	0.3930 हे०
ग्राम/मोहल्ला	-	मनोहरपुर
परगना	-	मुरादाबाद।
तहसील	-	मुरादाबाद।
जनपद	-	मुरादाबाद।

*[Handwritten signature]*



भूमि प्रभारी  
मुरादाबाद विकास प्राधिकरण  
मुरादाबाद

भारतीय गैर न्यायिक INDIA NON JUDICIAL

रु. 20000

बीस हजार रुपये

TWENTY THOUSAND RUPEES

Rs. 20000

INDIA

C 517643

उत्तर प्रदेश UTTAR PRADESH

मुख्य अधिकारी  
मुद्रांकन

11 B

मुख्य अधिकारी  
मुद्रांकन-1400

कोषागार-1400

09 MAY 2024

भूमि का प्रकार  
गाटा सं०  
क्षेत्रफल  
ग्राम/मोहल्ला  
परगना  
तहसील  
जिल्ला

दिक्रय-दिलेख

कृ०  
227  
0.3430 हे०  
मन्दीहरपुर  
मुद्रांकन  
मुद्रांकन  
मुद्रांकन

*Handwritten signature*




*Handwritten signature*

*Handwritten signature*

मुख्य अधिकारी  
मुद्रांकन

भारतीय गैर न्यायिक INDIA NON JUDICIAL

रु. 20000

बीस हजार रुपये

TWENTY THOUSAND RUPEES

Rs. 20000

INDIA

C 511644

उत्तर प्रदेश UTTAR PRADESH

कायमद मुख्य कोषाधिकारी  
मुसदाबाद

मुख्य कोषाधिकारी  
मुसदाबाद-1400

कोषागार-14(3)

M  
B  
D

09 MAY 2024

भूमि का प्रकार  
गाटा सं०  
क्षेत्रफल  
ग्राम/मोहल्ला  
परगना  
तहसील  
जनपद

विक्रय-विलेख

-	कृषि
-	287
-	0.3930 हे०
-	मनोहरपुर
-	मुसदाबाद।
-	मुसदाबाद।
-	मुसदाबाद।

*Handwritten signature*



*Handwritten signature*

सम्पत्ति प्रभारी  
पुनर्वास विकास प्राधिकरण  
मुसदाबाद

भारतीय गैर न्यायिक INDIA NON JUDICIAL

रु. 20000

बीस हजार रुपये

TWENTY THOUSAND RUPEES

Rs. 20000



C 511645

उत्तर प्रदेश UTTAR PRADESH

मुख्य कोषाधिकारी  
मुन्सादाबाद  
मुख्य कोषाधिकारी  
मुन्सादाबाद - 1400  
कोषागार - 1400

विक्रय-विलेख

09 MAY 2024

भूमि का प्रकार  
गाटा सं०  
क्षेत्रफल  
ग्राम/मोहल्ला  
परगना  
तहसील  
जनपद

-  
-  
-  
-  
-  
-  
-  
कृपि  
287  
0.3930 हे०  
मनोहरपुर  
मुन्सादाबाद।  
मुन्सादाबाद।  
मुन्सादाबाद।

*[Handwritten Signature]*

*[Handwritten Signature]*

*[Handwritten Signature]*  
सम्पत्ति प्रभारी  
मुन्सादाबाद विकास प्राधिकरण  
मुन्सादाबाद

भारतीय गैर न्यायिक INDIA NON JUDICIAL

₹.20000

बीस हजार रुपये

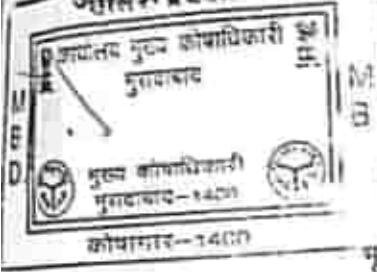
TWENTY THOUSAND RUPEES

Rs.20000

INDIA

C 511646

उत्तर प्रदेश UTTAR PRADESH



भूमि का प्रकार  
गाटा सं०  
क्षेत्रफल  
ग्राम/मोहल्ला  
परगना  
तहसील  
जनपद

विक्रय-विलेख

-	कृषि
-	287
-	0.3930 हे०
-	मनोहरपुर
-	मुर्दाबाद।
-	मुर्दाबाद।
-	मुर्दाबाद।

*Handwritten signature*  
[Circular stamp]

[Circular stamp]

*Handwritten signature*  
सम्बन्धि प्रभारी  
मुर्दाबाद विकास प्राधिकरण  
मुर्दाबाद

भारतीय गैर न्यायिक INDIA NON JUDICIAL

रु. 20000

बीस हजार रुपये



TWENTY THOUSAND RUPEES

Rs. 20000

C 511647

उत्तर प्रदेश UTTAR PRADESH  
 कायलप मुख्य कोषाधिकारी  
 मुरादाबाद  
 मुख्य कोषाधिकारी  
 मुरादाबाद-14001  
 कोषागार-14011

09 MAY 2024

भूमि का प्रकार  
 गाटा सं०  
 क्षेत्रफल  
 ग्राम / मोहल्ला  
 परगना  
 तहसील  
 जनापद

विक्रय-विलेख

— कृषि  
 — 287  
 — 0.3930 हे०  
 — मनोहरपुर  
 — मुरादाबाद।  
 — मुरादाबाद।  
 — मुरादाबाद।

*Handwritten signature*

*Handwritten signature*

*Handwritten signature*  
 सम्पत्ति प्रभारी  
 मुरादाबाद विकास प्राधिकरण  
 मुरादाबाद

भारतीय गैर न्यायिक INDIA NON JUDICIAL

रु. 20000

बीस हजार रुपये

TWENTY THOUSAND RUPEES

Rs. 20000

भारत

INDIA

C 511648

उत्तर प्रदेश  
**उत्तर प्रदेश** UTTAR PRADESH  
 मुख्य मुद्राधिकार प्रहारी  
 मुद्रादाय  
 मुख्य सीमाधिकार प्रहारी  
 मुद्रादाय  
 मुद्राधिकार-14000  
 मुद्रादाय-14000

09 MAY 2024

विक्रय-विलेख

भूमि का प्रकार	-	कृषि
गाटा सं०	-	287
क्षेत्रफल	-	0.3930 हे०
ग्राम/मोहल्ला	-	मनोहरपुर
परगना	-	मुसादावाद।
तहसील	-	मुसादावाद।
जनपद	-	मुसादावाद।

*Signature*  


  
*Signature*

समिति प्रभारी  
 मुसादावाद विकास प्राधिकरण  
 मुसादावाद

भारतीय गैर न्यायिक INDIA NON JUDICIAL

रु. 20000

बीस हजार रुपये



TWENTY THOUSAND RUPEES

Rs. 20000

INDIA

उत्तर प्रदेश UTTAR PRADESH

C 511649

कार्यालय मुख्य कीर्तिधिकारी  
मुरादाबाद

M  
B

मुख्य कीर्तिधिकारी  
मुरादाबाद-1400

पता मुरादाबाद-1400

09 MAY 2024

विक्रय-विलेख

भूमि का प्रकार	-	कृषि
गाटा सं०	-	287
क्षेत्रफल	-	0.3930 हे०
ग्राम / मोहल्ला	-	मनोहरपुर
परगना	-	मुरादाबाद।
तहसील	-	मुरादाबाद।
जगपद	-	मुरादाबाद।

राम्यति प्रभारी  
मुरादाबाद विकास प्राधिकरण  
मुरादाबाद

भारतीय गैर न्यायिक INDIA NON JUDICIAL

₹.20000

बीस हजार रुपये

TWENTY THOUSAND RUPEES

Rs.20000



C 511650

उत्तर प्रदेश UTTAR PRADESH

MBD

कायदा मुक्त कोषाधिकारी  
मुसादाबाद

MBD

मुख्य कोषाधिकारी  
मुसादाबाद-1407

कोषागार-1407

09 MAY 2024

विषय-विलेख

भूमि का प्रकार	-	कृषि
गाटा सं०	-	287
क्षेत्रफल	-	0.3930 हे०
ग्राम/मोहल्ला	-	मनोहरपुर
परगना	-	मुसादाबाद।
तहसील	-	मुसादाबाद।
जनपद	-	मुसादाबाद।

*Handwritten signature*



रामनि प्रभासे  
मुसादाबाद विकास प्राधिकरण  
मुसादाबाद

भारतीय गैर न्यायिक INDIA NON JUDICIAL

₹. 20000

बीस हजार रुपये

TWENTY THOUSAND RUPEES

Rs. 20000

INDIA

C 511651

उत्तर प्रदेश UTTAR PRADESH



09 MAY 2024

विक्रय-विलेख

भूमि का प्रकार  
गाटा सं०  
दोत्रफल  
ग्राम / मोहल्ला  
परगना  
तहसील  
जनपद

— कृपि  
— 287  
— 0.3930 हे०  
— मनीहरपुर  
— मुरादाबाद।  
— मुरादाबाद।  
— मुरादाबाद।

*[Handwritten signatures and stamps]*

सम्पत्ति प्रभागी  
मुरादाबाद विकास प्राधिकरण  
मुरादाबाद



भारतीय गैर न्यायिक INDIA NON JUDICIAL

₹. 20000

बीस हजार रुपये

TWENTY THOUSAND RUPEES

Rs. 20000

INDIA

C 511653

उत्तर प्रदेश UTTAR PRADESH

उत्तर प्रदेश  
मुख्य मन्त्री कार्यालय  
लखनऊ  
मुख्य मन्त्री कार्यालय  
लखनऊ - 226001  
09 MAY 2017

दिनांक-विलेख

भूमि का प्रकार  
भाटा संत  
दस्तावेज  
प्राग/भोतला  
परगना  
तहसील  
जनापद

कृपि  
2017  
0.0000 हेठ  
मनोरसपुर  
मुसदाबाद  
मुसदाबाद  
मुसदाबाद

*[Handwritten signature]*  
*[Circular stamp]*

*[Circular stamp]*  
*[Handwritten signature]*

रसमनि प्रभारी  
मुसदाबाद विकास प्राधिकरण  
मुसदाबाद

भारतीय गैर न्यायिक INDIA NON JUDICIAL

भारत

रु. 20000

बीस हजार रुपये

TWENTY THOUSAND RUPEES

Rs. 20000

INDIA

C 511654

उत्तर प्रदेश UTTAR PRADESH



05 MAY 2024

मूले का प्रकार  
गाटा सं०  
क्षेत्रफल  
ग्राम / मोहल्ला  
परगना  
तहसील  
जिल्ला

विक्रय-विलेख

-	कृषि
-	287
-	0.3930 हे०
-	मनोहरपुर
-	मुरादाबाद।
-	मुरादाबाद।
-	मुरादाबाद।

Handwritten signature and stamp.

Handwritten signature and stamp.

महेश्वरी प्रभारी  
मुरादाबाद विकास प्राधिकरण  
मुरादाबाद



भारतीय गैर न्यायिक INDIA NON JUDICIAL

रु. 20000

बीस हजार रुपये

TWENTY THOUSAND RUPEES

Rs. 20000



C 511656

उत्तर प्रदेश UTTAR PRADESH



09 MAY 2024

विनाय-विलेख

भूमि का प्रकार  
गाटा सं०  
क्षेत्रफल  
ग्राम/मोहल्ला  
परगना  
तहसील  
जनपद

-	कृषि
-	287
-	0.3930 हे०
-	मनोहरपुर
-	मुरादाबाद।
-	मुरादाबाद।
-	मुरादाबाद।

*[Handwritten signature]*  


  
*[Handwritten signature]*

*[Handwritten signature]*  
सम्पत्ति प्रभारी  
मुरादाबाद विकास प्राधिकरण  
मुरादाबाद

भारतीय गैर न्यायिक INDIA NON JUDICIAL

₹.20000

बीस हजार रुपये

TWENTY THOUSAND RUPEES

Rs.20000



C 511657

उत्तर प्रदेश UTTAR PRADESH  
उत्तर प्रदेश

मुरादाबाद विकास प्राधिकरण  
मुरादाबाद  
मुख्य कार्याधिकारी  
मुरादाबाद-1400  
करीबागार-1400

09 MAY 2024

विक्रय-विलेख

भूमि का प्रकार	-	कृषि
गाटा सं०	-	287
क्षेत्रफल	-	0.3930 हे०
ग्राम / मोहल्ला	-	मनोहस्पुर्
परगना	-	मुरादाबाद।
तहसील	-	मुरादाबाद।
जनपद	-	मुरादाबाद।

*[Handwritten signature]*

*[Handwritten signature]*

*[Handwritten signature]*  
सम्यक्ति प्रभारी  
मुरादाबाद विकास प्राधिकरण  
मुरादाबाद

भारतीय गैर न्यायिक INDIA NON JUDICIAL

रु. 20000

बीस हजार रुपये



TWENTY THOUSAND RUPEES

Rs. 20000

उत्तर प्रदेश UTTAR PRADESH


C 511659



09 MAY 2024

विक्रय-विलेख

भूमि का प्रकार	-	कृषि
गाटा सं०	-	287
क्षेत्रफल	-	0.3930 हे०
ग्राम/मोहल्ला	-	मनोहरपुर
परगना	-	मुरादाबाद।
तहसील	-	मुरादाबाद।
जनपद	-	मुरादाबाद।



सम्पत्ति प्रभाती  
मुरादाबाद विकास प्राधिकरण  
मुरादाबाद

भारतीय गैर न्यायिक INDIA NON JUDICIAL

रु. 20000

बीस हजार रुपये

TWENTY THOUSAND RUPEES

Rs. 20000

INDIA

C 511660

उत्तर प्रदेश UTTAR PRADESH



09 MAY 2024

भूमि का प्रकार  
गाटा सं०  
क्षेत्रफल  
ग्राम/मोहल्ला  
परगना  
तहसील  
जनपद

वित्तव्य-विलेख

-	कृषि
-	287
-	0.3930 हे०
-	मनोहरपुर
-	मुरादाबाद।
-	मुरादाबाद।
-	मुरादाबाद।

*[Handwritten signature]*  
[Red circular stamp]

*[Handwritten signature]*  
[Red circular stamp]

*[Handwritten signature]*  
सम्पत्ति प्रभारी  
मुरादाबाद विकास प्राधिकरण  
मुरादाबाद

भारतीय गैर न्यायिक INDIA NON JUDICIAL

रु. 20000

बीस हजार रुपये

TWENTY THOUSAND RUPEES

Rs. 20000

INDIA

C 511658

उत्तर प्रदेश UTTAR PRADESH

उत्तर प्रदेश  
कार्यालय मुख्य कोषाधिकारी  
मुरादाबाद

M  
B  
D

मुख्य कोषाधिकारी  
मुरादाबाद - 14200

कोषागार - 14200

09 MAY 2024

विक्रय-विलेख

भूमि का प्रकार	-	कृषि
गाटा सं०	-	287
क्षेत्रफल	-	0.3930 हे०
ग्राम/मोहल्ला	-	मनोहरपुर
परगना	-	मुरादाबाद।
तहसील	-	मुरादाबाद।
जनपद	-	मुरादाबाद।

*[Handwritten Signature]*



*[Handwritten Signature]*

सम्पत्ति प्रभारी  
मुरादाबाद विकास प्राधिकरण  
मुरादाबाद

भारतीय गैर न्यायिक INDIA NON JUDICIAL

रु. 20000

बीस हजार रुपये

TWENTY THOUSAND RUPEES

Rs. 20000



उत्तर प्रदेश UTTAR PRADESH

C 511661

कार्यालय मुख्य कोषाधिकारी  
मुसादाबाद

मुख्य कोषाधिकारी  
मुसादाबाद-1400

योगासार-1400

M  
3

09 MAY 2021

भूमि का प्रकार  
गाटा सं०  
क्षेत्रफल  
ग्राम/मोहल्ला  
परगना  
तहसील  
जनपद

विक्रय-विलेख

-	कृषि
-	287
-	0.3930 हे०
-	मनोहरपुर
-	मुसादाबाद।
-	मुसादाबाद।
-	मुसादाबाद।

*[Handwritten signature]*

*[Handwritten signature]*

*[Handwritten signature]*  
सम्पत्ति प्रभारी  
मुसादाबाद विकास प्राधिकरण  
मुसादाबाद

भारतीय गैर न्यायिक INDIA NON JUDICIAL

रु.  
15000



FIFTEEN THOUSAND RUPEES

पन्द्रह हजार रुपये

Rs.  
15000

उत्तर प्रदेश UTTAR PRADESH

A 363521



03 MAY 2024

मुक्ति का प्रकार  
गाटा सं०  
क्षेत्रफल  
ग्राम/मोहल्ला  
परगना  
तहसील  
जिल्ला

विक्रय-विलेख

-	कृषि
-	287
-	0.3930 हे०
-	मनोहरपुर
-	मुरादाबाद।
-	मुरादाबाद।
-	मुरादाबाद।

*U.P. Revenue*  
  
  
*[Signature]*

*[Signature]*  
सामंति प्रभारी  
मुरादाबाद विस्तार प्राधिकरण  
मुरादाबाद

भारतीय गैर न्यायिक INDIA NON JUDICIAL

रु.  
15000

FIFTEEN  
THOUSAND RUPEES

पन्द्रह हजार रुपये

Rs.  
15000



उत्तर प्रदेश, UTTAR PRADESH

A 363522

कृषि विकास मुरादाबाद  
मुरादाबाद

M  
B  
D

विभाग-जिले

09 MAY 2024

भूमि का प्रकार	-	कृषि
माला सं०	-	267
क्षेत्रफल	-	0.3939 हे०
ग्राम/पोस्ट	-	मन्दीहपुर
परगना	-	मुरादाबाद I
तहसील	-	मुरादाबाद I
जगपद	-	मुरादाबाद I

*[Handwritten signature]*

*[Handwritten signature]*

समिति प्रभारी  
मुरादाबाद विकास प्राधिकरण  
मुरादाबाद

भारतीय गैर न्यायिक INDIA

रु.  
15000

पन्द्रह हजार रुपये

FIFTEEN  
THOUSAND RUPEES

Rs.  
15000

INDIA

A 363523

उत्तर प्रदेश UTTAR PRADESH



05 MAY 2024

भूमि का प्रकार  
गांवा सं०  
क्षेत्रफल  
ग्राम / मोहल्ला  
परगना  
तहसील  
जनपद

विक्रय-विलेख

—	कृषि
—	267
—	0.3930 हे०
—	मनोहरपुर
—	मुसादाबाद।
—	मुसादाबाद।
—	मुसादाबाद।



सम्यंति प्रभारी  
मुसादाबाद विकास प्राधिकरण  
मुसादाबाद

भारतीय गैर न्यायिक INDIA NON JUDICIAL

रु.  
15000

पन्द्रह हजार रुपये

FIFTEEN  
THOUSAND RUPEES

Rs.  
15000

INDIA

A 363524

उत्तर प्रदेश UTTAR PRADESH

मुख्य मूल्य कोषाधिकारी  
मुंबई

मुख्य कोषाधिकारी  
मुंबई - 4000

कोषाधिकारी - 20000

09 MAY 2024

विक्रय-दिलेख

भूमि का प्रकार  
गाटा सं०  
दोब्बल  
ग्राम/मोहल्ला  
परगना  
तहसील  
जिल्ला

-  
-  
-  
-  
-  
-  
-

रु०  
287  
0.3830 हे०  
मनीहरपुर  
मुंबई  
मुंबई  
मुंबई

*[Handwritten signature]*

*[Circular stamp]*

*[Handwritten signature]*

मुख्य मूल्य कोषाधिकारी  
मुंबई विकास प्राधिकरण  
मुंबई

भारतीय गैर न्यायिक INDIA NON JUDICIAL

रु.  
15000

पन्द्रह हजार रुपये

FIFTEEN  
THOUSAND RUPEES

Rs.  
15000



A 363525

उत्तर प्रदेश UTTAR PRADESH

मुख्य मूल्य कोषाधिकारी  
मुन्नादाबाद  
मुख्य कोषाधिकारी  
मुन्नादाबाद - 1400  
कोषागार - 1400

M  
E  
D

09 MAY 2024

विक्रय-विलेख

भूमि का प्रकार	-	कृषि
गाटा सं०	-	287
क्षेत्रफल	-	0.3930 हे०
ग्राम/मोहल्ला	-	मनोहरपुर
परगना	-	मुन्नादाबाद।
तहसील	-	मुन्नादाबाद।
जनपद	-	मुन्नादाबाद।

*Handwritten signature*



*Handwritten signature*

सर्वोत्तम प्रभारी  
मुन्नादाबाद विकास प्राधिकरण  
मुन्नादाबाद

भारतीय गैर न्यायिक INDIA NON JUDICIAL

रु.  
15000

FIFTEEN  
THOUSAND RUPEES

पन्द्रह हजार रुपये

Rs.  
15000



उत्तर प्रदेश UTTAR PRADESH

A 363526

उत्तर प्रदेश

मुख्य कोषाधिकारी

मुन्दाबाद

---

मुख्य कोषाधिकारी

मुन्दाबाद-1400

---

कोषागार-1400

09 MAY 2024

विक्रय-विलेख

भूमि का प्रकार	-	कृषि
गाटा सं०	-	287
क्षेत्रफल	-	0.3930 हे०
ग्राम/मोहल्ला	-	मनोहरपुर
परगना	-	मुन्दाबाद।
तहसील	-	मुन्दाबाद।
जनपद	-	मुन्दाबाद।

*[Handwritten signature]*



*[Handwritten signature]*  
सम्पत्ति प्रभागी  
मुन्दाबाद विकास प्राधिकरण  
मुन्दाबाद

भारतीय गैर न्यायिक INDIA NON JUDICIAL

रु.  
15000

पन्ध्र हजार रुपये

FIFTEEN  
THOUSAND RUPEES

Rs.  
15000



A 363527

उत्तर प्रदेश UTTAR PRADESH

उत्तर प्रदेश सरकार  
मुख्य न्यायाधीश  
लखनऊ

2017

दिनांक-विलेख

सदर का पत्र  
माता संठ  
दीवकल  
ग्राम/मोहल्ला  
मुरादाबाद  
मुरादाबाद  
मुरादाबाद

- कृषि  
- 2017  
- 0.3030 हे०  
- मनीटरपुर  
- मुरादाबाद।  
- मुरादाबाद।  
- मुरादाबाद।

12 02 2017

सम्मान प्रभारी  
मुरादाबाद विकास प्राधिकरण 115  
मुरादाबाद

भारतीय गैर न्यायिक INDIA NON JUDICIAL

रु.  
15000

FIFTEEN  
THOUSAND RUPEES

पन्द्रह हजार रुपये

Rs.  
15000



A 363528

उत्तर प्रदेश UTTAR PRADESH

उत्तर प्रदेश  
मुरादाबाद विकास प्राधिकरण  
मुरादाबाद

मुरादाबाद विकास प्राधिकरण  
मुरादाबाद-1400

मुरादाबाद-1400

08 MAY 2024

विक्रय-विलेख

भूमि का प्रकार	-	कृषि
शाटा सं०	-	287
क्षेत्रफल	-	0.3930 हे०
ग्राम/मोहल्ला	-	मनोहरपुर
परगना	-	मुरादाबाद।
तहसील	-	मुरादाबाद।
जमखत	-	मुरादाबाद।



सम्पत्ति प्रभारी  
मुरादाबाद विकास प्राधिकरण  
मुरादाबाद 116

भारतीय गैर न्यायिक INDIA NON JUDICIAL

रु.  
15000

FIFTEEN  
THOUSAND RUPEES

पन्द्रह हजार रुपये

Rs.  
15000

भारत  
INDIA

A 363529

उत्तर प्रदेश UTTAR PRADESH

उत्तर प्रदेश  
मुख्य कोषाधिकारी  
मुरादाबाद

M  
B  
D.

मुख्य कोषाधिकारी  
मुरादाबाद - 1400

कोषागार - 1400

09 MAY 2024

विक्रय-विलेख

भूमि का प्रकार  
ग्राटा सं०  
क्षेत्रफल  
ग्राम/मोहल्ला  
परगना  
तहसील  
जनपद

- कृषि  
- 287  
- 0.3930 हे०  
- मनोहरपुर  
- मुरादाबाद।  
- मुरादाबाद।  
- मुरादाबाद।

*Y. Jais*




*5*

समिति प्रभारी  
मुरादाबाद विकास प्राधिकरण  
मुरादाबाद

भारतीय गैर न्यायिक INDIA NON JUDICIAL

रु.  
15000

FIFTEEN  
THOUSAND RUPEES

पन्द्रह हजार रुपये

Rs.  
15000



A 363530

उत्तर प्रदेश UTTAR PRADESH

मुख्य मुद्राधिकारी  
मुद्रादायाद  
मुख्य कोषाधिकारी  
मुद्रादायाद-1400  
कोषागार-1400

A  
B  
U.

विवरण-विलेख

भूमि का प्रकार	-	कृषि
गाटा सं०	-	287
क्षेत्रफल	-	0.3930 हे०
ग्राम / मोहल्ला	-	मनोहरपुर
परगना	-	मुसादाबाद।
तहसील	-	मुसादाबाद।
जनपद	-	मुसादाबाद।

09 MAY 2024

*Handwritten signature*

*Handwritten signature*

*Handwritten signature*  
सम्पत्ति प्रभारी  
मुसादाबाद विभागीय प्राधिकरण 118  
मुसादाबाद

भारतीय गैर न्यायिक INDIA NON JUDICIAL

रु.  
15000

पन्द्रह हजार रुपये

FIFTEEN  
THOUSAND RUPEES

Rs.  
15000

INDIA

A 363531

उत्तर प्रदेश: UTTAR PRADESH



03 MAY 2008

विक्रय-विलेख

भूमि का प्रकार  
गाटा सं०  
क्षेत्रफल  
ग्राम/ मोहल्ला  
परगना  
तहसील  
जनपद

-  
-  
-  
-  
-  
-  
-  
जूबि  
287  
0.3930 हे०  
मनोहरपुर  
मुरादाबाद।  
मुरादाबाद।  
मुरादाबाद।



मन्थानि प्रभारी  
मुरादाबाद विकास प्राधिकरण  
मुरादाबाद

भारतीय गैर न्यायिक INDIA NON JUDICIAL

रु.  
15000

पन्द्रह हजार रुपये



FIFTEEN  
THOUSAND RUPEES

Rs.  
15000

A 363532

उत्तर प्रदेश UTTAR PRADESH

कार्यालय मुख्य कार्याधिकारी  
मुरादाबाद

मुख्य कार्याधिकारी  
मुरादाबाद - 14001  
कोषागार - 14001

M  
E  
D

09 MAY 2024

भूमि का प्रकार  
गाटा सं०  
क्षेत्रफल  
ग्राम / मोहल्ला  
परगना  
तहसील  
जनपद

विक्रय-विलेख

-	कृषि
-	287
-	0.3930 हे०
-	मनोहरपुर
-	मुरादाबाद।
-	मुरादाबाद।
-	मुरादाबाद।

*[Handwritten signature]*

*[Handwritten signature]*

रामनि प्रभारी  
मुरादाबाद विकास प्राधिकरण  
मुरादाबाद

भारतीय गैर न्यायिक INDIA NON JUDICIAL

₹.  
15000

पन्द्रह हजार रुपये

FIFTEEN  
THOUSAND RUPEES

Rs.  
15000



A 363533

उत्तर प्रदेश UTTAR PRADESH

मुख्य कार्याधिकारी  
मुरादाबाद  
मुख्य कार्याधिकारी  
मुरादाबाद - 14600  
कोशनागर - 14600

M  
P  
L

09 MAY 2024

विक्रय-विलेख

भूमि का प्रकार	-	कृषि
गाटा सं०	-	287
क्षेत्रफल	-	0.3930 हे०
ग्राम/गोहल्ला	-	मनोहरपुर
परगना	-	मुरादाबाद।
तहसील	-	मुरादाबाद।
जनापद	-	मुरादाबाद।

*Handwritten signature*



*Handwritten signature*

समन्त प्रभारी  
मुरादाबाद विकास प्राधिकरण  
मुरादाबाद

भारतीय गैर न्यायिक INDIA NON JUDICIAL

रु.  
15000

FIFTEEN  
THOUSAND RUPEES

पन्द्रह हजार रुपये

Rs.  
15000



A 363534

उत्तर प्रदेश  
उत्तर प्रदेश UTAR PRADESH  
मुख्य कार्यालय  
मुख्य कार्यालय  
मुख्य कार्यालय  
मुख्य कार्यालय  
मुख्य कार्यालय

09 MAY 2024

भूमि का प्रकार  
गाटा सं०  
क्षेत्रफल  
ग्राम/मोहल्ला  
परगना  
तहसील  
जनपद

विक्रय-विलेख

- कृषि  
- 287  
- 0.3930 हे०  
- मनोहरपुर  
- मुरादाबाद।  
- मुरादाबाद।  
- मुरादाबाद।

भूमि प्रभारी  
मुरादाबाद विकास प्राधिकरण  
मुरादाबाद

भारतीय गैर न्यायिक INDIA NON JUDICIAL

रु.  
15000

पन्द्रह हजार रुपये

FIFTEEN  
THOUSAND RUPEES

Rs.  
15000

भारत  
INDIA

A 363535

उत्तर प्रदेश

सूचना  
संख्या  
दिनांक

11 JAN 2018

विक्रय-विलेख

—	कृषि
—	287
—	0.3930 हे०
—	मनोहरपुर
—	मुरादाबाद।
—	मुरादाबाद।
—	मुरादाबाद।

*[Handwritten signature]*  
*[Red circular stamp]*

*[Red circular stamp]*  
*[Handwritten signature]*

*[Handwritten signature]*  
सहायक प्रभारी  
मुरादाबाद विकास प्राधिकरण  
मुरादाबाद



भारतीय गैर न्यायिक INDIA NON JUDICIAL

रु.  
15000

पन्ध्रह हजार रुपये

FIFTEEN  
THOUSAND RUPEES

Rs.  
15000

INDIA

A 363537

उत्तर प्रदेश UTTAR PRADESH

राज्यपालक मुख्य कर्मचारी  
मुरादाबाद

मुख्य कर्मचारी  
मुरादाबाद-1400  
जोषागार-1400

09 MAY 2024

भूमि का प्रकार  
गाटा सं०  
क्षेत्रफल  
ग्राम/मोहल्ला  
परमना  
तहसील  
जनपद

विक्रय-विलेख

-	फूथि
-	287
-	0.3930 हे०
-	मनोहरपुर
-	मुरादाबाद।
-	मुरादाबाद।
-	मुरादाबाद।

सम्पत्ति प्रभारी  
मुरादाबाद विकास प्राधिकरण  
मुरादाबाद

भारतीय गैर न्यायिक INDIA NON JUDICIAL

रु.  
15000

FIFTEEN  
THOUSAND RUPEES

पन्द्रह हजार रुपये

Rs.  
15000



A 363539

उत्तर प्रदेश UTTAR PRADESH  
मुख्य मूल्यांकन अधिकारी  
मुंबई  
मुख्य मूल्यांकन अधिकारी  
मुंबई  
कोषागार - 14020

09 MAY 1978

M  
3  
L

भूमि का प्रकार  
गांवा सं०  
दोबफाल  
ग्राम/सोहलवा  
परगना  
सहरील  
जमगा

विक्रय-विलेख

कुं.सि  
287  
0.3030 हे०  
मनोहरपुर  
मुंबई  
मुंबई  
मुंबई

*[Signature]*



मुख्य मूल्यांकन अधिकारी  
मुंबई  
मुंबई

भारतीय गैर न्यायिक INDIA NON JUDICIAL

रु.  
15000

FIFTEEN  
THOUSAND RUPEES

पन्द्रह हजार रुपये

Rs.  
15000



INDIA

Uttar Pradesh

A 363540

Uttar Pradesh  
भारतीय गैर न्यायिक  
मुद्रा  
मुद्रा  
मुद्रा  
मुद्रा

11 MAY 1958

विकल्प-विकल्प

—	रु.
—	रु.
—	रु. 15000 रु.
—	मुद्रा
—	मुद्रा
—	मुद्रा
—	मुद्रा



भारतीय गैर न्यायिक  
मुद्रा  
मुद्रा  
मुद्रा

भारतीय गैर न्यायिक INDIA NON JUDICIAL

रु.  
15000

FIFTEEN  
THOUSAND RUPEES

पन्द्रह हजार रुपये

Rs.  
15000

भारत  
INDIA

उत्तर प्रदेश UTTAR PRADESH

A 363541

उत्तर प्रदेश न्यायिक न्यायालय  
मुद्रादाखत  
मुद्रादाखत  
मुद्रादाखत-1400  
कोषागार-1400

M  
B  
D

09 MAY 2024

विक्रय-विलेख

भूमि का प्रकार	-	कृषि
गाटा सं०	-	287
क्षेत्रफल	-	0.3930 हे०
ग्राम/मोहल्ला	-	मनोहरपुर
परगना	-	मुगदाबाद।
तहसील	-	मुगदाबाद।
जिल्ला	-	मुगदाबाद।

Handwritten signature and stamp

Handwritten signature and stamp

सत्यनि प्रभारी  
मुगदाबाद विकास प्राधिकरण  
मुगदाबाद

भारतीय गैर न्यायिक INDIA NON JUDICIAL

रु.  
15000

पन्द्रह हजार रुपये

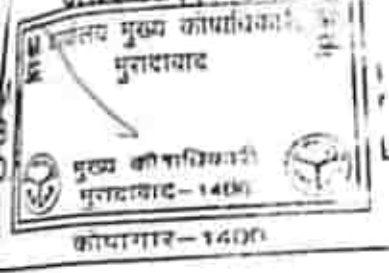


FIFTEEN  
THOUSAND RUPEES

Rs.  
15000

उत्तर प्रदेश UTTAR PRADESH

A 363542



09 MAY 2024

भूमि का प्रकार  
गाटा सं०  
क्षेत्रफल  
ग्राम / मोहल्ला  
परगना  
तहसील  
जनपद

पिकय-विलेख

-	कृषि
-	287
-	0.3930 हे०
-	मनीहरपुर
-	मुजफ्फरगढ़।
-	मुजफ्फरगढ़।
-	मुजफ्फरगढ़।

*[Handwritten signature]*  


  
*[Handwritten signature]*

सचिव प्रभारी  
मुजफ्फरगढ़ विकास प्राधिकरण  
मुजफ्फरगढ़

भारतीय नैर न्यायिक INDIA NON JUDICIAL

रु.  
15000

भारत

FIFTEEN  
THOUSAND RUPEES

Rs.  
15000

नन्दकि हारा क चन्दे

INDIA

A 363543

UPPER PRADESH

महाराष्ट्र  
महाराष्ट्र  
महाराष्ट्र  
महाराष्ट्र  
महाराष्ट्र

दिनांक-दिनांक

महाराष्ट्र  
महाराष्ट्र  
महाराष्ट्र  
महाराष्ट्र  
महाराष्ट्र  
महाराष्ट्र  
महाराष्ट्र

—  
—  
—  
—  
—  
—  
—

महाराष्ट्र  
महाराष्ट्र  
महाराष्ट्र  
महाराष्ट्र  
महाराष्ट्र  
महाराष्ट्र  
महाराष्ट्र



महाराष्ट्र  
महाराष्ट्र  
महाराष्ट्र

भारतीय गैर न्यायिक INDIA NON JUDICIAL

₹. 15000

FIFTEEN THOUSAND RUPEES

पन्द्रह हजार रुपये

Rs. 15000



A 363544

उत्तर प्रदेश UTTAR PRADESH

मुख्य कोषाधिकारी  
मुरादाबाद  
मुख्य कोषाधिकारी  
मुरादाबाद-1400  
कोषागार-1400

M  
B  
D

09 MAY 2024

विक्रय-विलेख

भूमि का प्रकार  
गाटा सं०  
क्षेत्रफल  
ग्राम/मोहल्ला  
परगना  
तहसील  
जनपद

— कृषि  
— 287  
— 0.3930 हे०  
— मनोहरपुर  
— मुरादाबाद।  
— मुरादाबाद।  
— मुरादाबाद।

*[Handwritten signature]*



*[Handwritten signature]*

समीति प्रभारी  
मुरादाबाद विकास प्राधिकरण  
मुरादाबाद

भारतीय गैर न्यायिक INDIA NON JUDICIAL

₹. 15000

पंद्रह हजार रुपये

FIFTEEN THOUSAND RUPEES

Rs. 15000

INDIA

1 363545

उत्तर प्रदेश

उत्तर प्रदेश सरकार  
मुख्य कार्यालय  
लखनऊ

11 44 12

पेदा-पिदा

मुझे का क्या  
माता का  
बिछोड़  
शान/नाशक  
जान  
संसार  
लगाव

-  
-  
-  
-  
-  
-

मुझे  
का  
1.0000 का  
संसार  
जान  
संसार  
लगाव



मुख्य कार्यालय  
उत्तर प्रदेश सरकार  
लखनऊ

भारतीय गैर न्यायिक INDIA NON JUDICIAL

रु.  
15000

भारत

FIFTEEN  
THOUSAND RUPEES

पन्द्रह हजार रुपये

Rs.  
15000



उत्तर प्रदेश UTTAR PRADESH

A 363546

उत्तर प्रदेश

मुख्य सहायक अधिकारी  
मुन्साबाद

मुख्य सहायक अधिकारी  
मुन्साबाद-1400

कोटागाव-1400

M.B.D.

09 MAY 2024

विक्रय-विलेख

भूमि का प्रकार	-	कृषि
गाटा सं०	-	287
क्षेत्रफल	-	0.3930 हे०
ग्राम/मोहल्ला	-	मनोहरपुर
परगना	-	मुन्साबाद।
तहसील	-	मुन्साबाद।
जनपद	-	मुन्साबाद।

*Handwritten signature*



*Handwritten signature*

मुख्य सहायक अधिकारी  
मुन्साबाद विकास प्राधिकरण  
मुन्साबाद

भारतीय गैर न्यायिक INDIA NON JUDICIAL

रु.  
15000

FIFTEEN  
THOUSAND RUPEES

पन्द्रह हजार रुपये

Rs.  
15000

INDIA

A 363548

उत्तर प्रदेश: UTTAR PRADESH

मुख्य मुद्रा अधिकारी  
मुद्रादाय  
मुख्य कोषाधिकारी  
मुद्रादाय - 1420  
कोषागार - 1420

09 MAY 2024

विक्रम-विलेख

भूमि का प्रकार  
गाटा सं०  
शेखरफल  
ग्राम/मोहल्ला  
परगना  
तहसील  
जनपद

-  
-  
-  
-  
-  
-

कुं.  
287  
0 3930 रो०  
मनोहरपुर  
मुद्रादाय ।  
मुद्रादाय ।  
मुद्रादाय ।

*[Handwritten signature]*  


  
*[Handwritten signature]*

सम्बन्धि प्रभारी  
मुद्रादाय विकास प्राधिकरण  
मुद्रादाय

भारतीय गैर न्यायिक INDIA NON JUDICIAL

रु.  
15000

FIFTEEN  
THOUSAND RUPEES

पन्द्रह हजार रुपये

Rs.  
15000



INDIA

A 363549

उत्तर प्रदेश UTTAR PRADESH

मुख्य मूज्य अधिकारी  
मुद्रादायाद  
मुख्य अधिकारी  
मुद्रादायाद - 1400  
मुख्य अधिकारी  
मुद्रादायाद - 1400

M  
E  
D

09 MAY 2024

विक्रय-विलेख

भूमि का प्रकार	-	कृषि
गाटा सं०	-	287
क्षेत्रफल	-	0.3930 हे०
ग्राम/मोहल्ला	-	मनोहरपुर
परगना	-	मुद्रादायाद।
तहसील	-	मुद्रादायाद।
जनपद	-	मुद्रादायाद।

*[Handwritten signature]*



*[Handwritten signature]*

सम्पत्ति प्रभारी  
मुद्रादायाद विकास प्राधिकरण  
मुद्रादायाद

भारतीय गैर न्यायिक INDIA NON JUDICIAL

रु.  
15000

FIFTEEN  
THOUSAND RUPEES

पन्द्रह हजार रुपये

Rs.  
15000



A 363550

उत्तर प्रदेश: UTTAR PRADESH

मुरादाबाद विकास प्राधिकरण  
मुरादाबाद

मुरादाबाद विकास प्राधिकरण  
मुरादाबाद - 14000

मुरादाबाद - 14000

14000

09 MAY 1994

भूमि का प्रकार  
गाटा सं०  
क्षेत्रफल  
ग्राम / मोहल्ला  
परगना  
तहसील  
जममद

विक्रय-विलेख

-	कृषि
-	287
-	0.3930 हे०
-	मनोहरपुर
-	मुरादाबाद।
-	मुरादाबाद।
-	मुरादाबाद।



सम्पत्ति प्रभारी  
मुरादाबाद विकास प्राधिकरण  
मुरादाबाद



भारतीय गैर न्यायिक INDIA NON JUDICIAL

रु.  
15000

FIFTEEN  
THOUSAND RUPEES

पन्द्रह हजार रुपये

Rs.  
15000



A 363552

उत्तर प्रदेश UTTAR PRADESH

मुख्य न्यायाधिकारी  
मुसादाबाद  
मुख्य न्यायाधिकारी  
मुसादाबाद-1400  
कोषागार-1400

09 MAY 2024

विक्रय-विलेख

भूमि का प्रकार	-	कृषि
गाटा सं०	-	287
क्षेत्रफल	-	0.3930 हे०
ग्राम/गोहजला	-	मनोहरपुर
परगना	-	मुसादाबाद।
तहसील	-	मुसादाबाद।
जनपद	-	मुसादाबाद।

*[Handwritten signature]*  
*[Fingerprint]*  
*[Handwritten mark]*

*[Handwritten signature]*  
सम्पत्ति प्रभारी  
मुसादाबाद विकास प्राधिकरण  
मुसादाबाद

भारतीय गैर न्यायिक INDIA NON JUDICIAL

रु.  
15000

FIFTEEN  
THOUSAND RUPEES

पन्द्रह हजार रुपये

Rs.  
15000



उत्तर प्रदेश-UTTAR PRADESH

A 363553

मुख्य न्यायाधिकार  
पुरवाचक  
मुख्य न्यायाधिकार  
पुरवाचक-1400  
कोषागार-1400

विषय-विलेख

भूमि का प्रकार	-	पूर्ण
गाटा सं०	-	287
क्षेत्रफल	-	0.2930 हे०
ग्राम/भोहल्ला	-	मनोहरपुर
परगना	-	पुरवाचक।
तहसील	-	पुरवाचक।
जनापद	-	पुरवाचक।

09 MAY 2004



संयोजक  
पुरवाचक, विधान सभामंडल  
पुरवाचक

भारतीय गैर न्यायिक INDIA NON JUDICIAL

रु.  
15000

पन्द्रह हजार रुपये

FIFTEEN  
THOUSAND RUPEES

Rs.  
15000



A 363554

उत्तर प्रदेश UTTAR PRADESH

उत्तर प्रदेश  
मुख्य न्यायाधिकारी  
मुरादाबाद  
मुख्य न्यायाधिकारी  
मुरादाबाद-1400  
कायागार-1400  
09 MAY 2024

M  
E  
U

विक्रय-विलेख

भूमि का प्रकार	-	कृषि
गाटा सं०	-	287
क्षेत्रफल	-	0.3930 हे०
ग्राम/मोहल्ला	-	मनोहरपुर
परगना	-	मुरादाबाद।
सहरील	-	मुरादाबाद।
जमपद	-	मुरादाबाद।

*M. Ghosh*

*[Signature]*

*[Signature]*  
मुख्य न्यायाधीश  
मुरादाबाद विज्याम प्राधिकरण  
मुरादाबाद



भारतीय गैर न्यायिक INDIA NON JUDICIAL

रु.  
15000

FIFTEEN  
THOUSAND RUPEES

पन्द्रह हजार रुपये

Rs.  
15000



A 363556

उत्तर प्रदेश UTTAR PRADESH

मुख्य कोषाधिकारी  
मुरादाबाद  
मुख्य कोषाधिकारी  
मुरादाबाद - 14200  
कोषाधिकारी - 14200

09 MAY 2024

विक्रय-विलेख

भूमि का प्रकार	-	कृषि
गाटा सं०	-	287
क्षेत्रफल	-	0.3930 हे०
ग्राम/मोहल्ला	-	मनोहरपुर
परगना	-	मुरादाबाद।
तहसील	-	मुरादाबाद।
जमपद	-	मुरादाबाद।

*Hua*  
*[Signature]*

राष्पति प्रभारी  
मुरादाबाद विकास प्राधिकरण  
मुरादाबाद



भारतीय गैर न्यायिक INDIA NON JUDICIAL

रु.  
15000

पन्द्रह हजार रुपये



FIFTEEN  
THOUSAND RUPEES

Rs.  
15000

A 363558

उत्तर प्रदेश UTTAR PRADESH

मुख्य कार्यालय  
मुसादाबाद

मुख्य कार्यालय  
मुसादाबाद-145001

मुसादाबाद-145001

09 MAY 2024

भूमि का प्रकार  
गाटा सं०  
क्षेत्रफल  
ग्राम/मोहल्ला  
परगना  
तहसील  
जनपद

विक्रय-विलेख

-	फूँ
-	287
-	0.3930 हे०
-	मनोहरपुर
-	मुसादाबाद।
-	मुसादाबाद।
-	मुसादाबाद।

*Handwritten signature*



*Handwritten signature*

सम्पत्ति प्रभारी  
मुसादाबाद विकास प्राधिकरण  
मुसादाबाद

भारतीय गैर न्यायिक INDIA NON JUDICIAL

रु.  
15000

पन्द्रह हजार रुपये

FIFTEEN  
THOUSAND RUPEES

Rs.  
15000



A 363559

उत्तर प्रदेश UTTAR PRADESH



09 MAY 2024

विक्रय-विलेख

भूमि का प्रकार	-	कृषि
गाटा सं०	-	287
क्षेत्रफल	-	0.3930 हे०
ग्राम/मोहल्ला	-	मनोहरपुर
परगना	-	मुरादाबाद।
तहसील	-	मुरादाबाद।
जनपद	-	मुरादाबाद।



*[Handwritten signature]*

सहायक-प्रभारी  
मुरादाबाद विकास प्राधिकरण  
मुरादाबाद

भारतीय गैर न्यायिक INDIA NON JUDICIAL

रु.  
15000

पन्द्रह हजार रुपये

FIFTEEN  
THOUSAND RUPEES

Rs.  
15000



A 363560

उत्तर प्रदेश UTTAR PRADESH

शासकीय मुख्य कोषाधिकारी  
मुरादाबाद

मुख्य दफ्तराधिकारी  
मुरादाबाद - 14000  
दफ्तराधार - 14000

09 MAY 2024

भूमि का प्रकार  
गाटा सं०  
क्षेत्रफल  
ग्राम / मोहल्ला  
परगना  
तहसील  
जनपद

विक्रय-विलेख

-	कृषि
-	287
-	0.3930 हे०.
-	मनोहरपुर
-	मुरादाबाद।
-	मुरादाबाद।
-	मुरादाबाद।

*M. Pr...*

*[Signature]*

सत्यंति प्रभारी  
मुरादाबाद विकास प्राधिकरण  
मुरादाबाद

भारतीय गैर न्यायिक INDIA NON JUDICIAL

रु.  
15000

पन्द्रह हजार रुपये



FIFTEEN  
THOUSAND RUPEES

Rs.  
15000

A 363561

उत्तर प्रदेश UTTAR PRADESH

मुख्य मूल्यांकन कार्यालय  
मुरादाबाद

मुख्य मूल्यांकन कार्यालय  
मुरादाबाद-140001  
कोषागार-140001

09 MAY 2024

विक्रय-विलेख

भूमि का प्रकार	-	कृषि
गाटा सं०	-	287
क्षेत्रफल	-	0.3930 हे०
ग्राम/मोहल्ला	-	मनोहरपुर
परगना	-	मुरादाबाद।
तहसील	-	मुरादाबाद।
जनपद	-	मुरादाबाद।



रामनि प्रभारी  
मुरादाबाद विकास प्राधिकरण  
मुरादाबाद

भारतीय गैर न्यायिक INDIA NON JUDICIAL

रु.  
15000

FIFTEEN  
THOUSAND RUPEES

पन्द्रह हजार रुपये

Rs.  
15000

भारत  
INDIA

A 363562

उत्तर प्रदेश UTAR PRADESH

मुख्य कार्यालय  
मुरादाबाद  
मुख्य कार्यालय  
मुरादाबाद - 140001  
करोबागंज - 140001

09 MAY 2024

विक्रय-विलेख

भूमि का प्रकार	-	कृषि
गाटा सं०	-	287
क्षेत्रफल	-	0.3930 हे०
ग्राम / मोहल्ला	-	मनोहरपुर
परगना	-	मुरादाबाद।
तहसील	-	मुरादाबाद।
जनपद	-	मुरादाबाद।

*[Handwritten signature]*  
*[Circular stamp]*

*[Circular stamp]*  
*[Handwritten signature]*

*[Handwritten signature]*  
मुरादाबाद विकास प्राधिकरण  
मुरादाबाद

भारतीय गैर न्यायिक INDIA NON JUDICIAL

रु.  
15000

पन्द्रह हजार रुपये

FIFTEEN  
THOUSAND RUPEES

Rs.  
15000

भारत  
INDIA

A 363563

उत्तर प्रदेश UTTAR PRADESH

मुख्य मुला उपायगावः  
भुरादाबाद  
मुख्य अधिकाारी  
भुरादाबाद - 1400  
कार्यागार - 1400

09 MAY 2024

विक्रय-विलेख

भूमि का प्रकार	-	कृषि
गाटा सं०	-	287
क्षेत्रफल	-	0.3930 हे०
ग्राम/मोहल्ला	-	मनोहरपुर
परगना	-	भुरादाबाद।
तहसील	-	भुरादाबाद।
जनपद	-	भुरादाबाद।

*[Handwritten Signature]*  


  
*[Handwritten Signature]*

*[Handwritten Signature]*  
भुरादाबाद विकास प्राधिकरण  
भुरादाबाद

भारतीय गैर न्यायिक INDIA NON JUDICIAL

रु.  
15000

FIFTEEN  
THOUSAND RUPEES

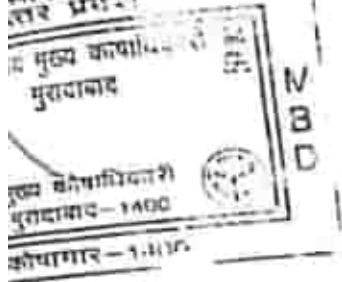
पन्द्रह हजार रुपये

Rs.  
15000



A 363564

उत्तर प्रदेश UTTAR PRADESH



09 MAY 2024

विक्रय-विलेख

भूमि का प्रकार	-	कृषि
गाटा सं०	-	287
क्षेत्रफल	-	0.3930 हे०
ग्राम/गोहल्ला	-	मनोहरपुर
परगना	-	मुरादाबाद।
तहसील	-	मुरादाबाद।
जनपद	-	मुरादाबाद।

*Handwritten signature*



*Handwritten signature*

सम्पत्ति प्रभारी  
मुरादाबाद विकास प्राधिकरण  
मुरादाबाद

भारतीय गैर न्यायिक INDIA NON JUDICIAL

रु.  
15000

पन्द्रह हजार रुपये

FIFTEEN  
THOUSAND RUPEES

Rs.  
15000



A 363565

उत्तर प्रदेश-UTTAR PRADESH



09 MAY 2024

विकास-विलेख

शुद्धि वन प्रचार  
गाटा सं०  
क्षेत्रफल  
घण्टा/गोदस्ता  
परगना  
तहसील  
जमपद

विकास-विलेख	कृषि
-	207
-	0.3030 हे०
-	मनोहरपुर
-	मुसदाबाद।
-	मुसदाबाद।
-	मुसदाबाद।



रामचंद्र प्रभारी  
मुसदाबाद विकास प्राधिकरण  
मुसदाबाद

भारतीय गैर न्यायिक INDIA NON JUDICIAL

रु.  
15000

FIFTEEN  
THOUSAND RUPEES

पन्द्रह हजार रुपये

Rs.  
15000

भारत  
INDIA

A 363566

उत्तर प्रदेश  
UTTAR PRADESH

मुसादाबाद

M  
B  
D

मुख्य कार्यालय  
मुसादाबाद - 14000

फोन नंबर - 14000

विक्रय-विलेख

भूमि का प्रकार	-	कृषि
गाटा सं०	-	287
क्षेत्रफल	-	0.3930 हे०
ग्राम/गोहल्ला	-	मनोहरपुर
परगना	-	मुसादाबाद।
तहसील	-	मुसादाबाद।
जन्मपद	-	मुसादाबाद।

09 MAY 2024

*[Handwritten signature]*  


  
*[Handwritten signature]*

सम्पूर्ण प्रभारी  
मुसादाबाद विकास प्राधिकरण  
मुसादाबाद

भारतीय गैर न्यायिक INDIA NON JUDICIAL

रु.  
15000

FIFTEEN  
THOUSAND RUPEES

पन्द्रह हजार रुपये

Rs.  
15000



A 363567

उत्तर प्रदेश UTTAR PRADESH  
मुख्य मूल्यांकन अधिकारी  
मुसदाबाद  
मुख्य कौषाधिकारी  
मुसदाबाद-1400  
कौषाधिकारी-1400

09 MAY 2024

विषय-विवरण

भूमि का प्रकार	-	कृषि
गाटा सं०	-	287
दोत्रफल	-	0.3930 हे०
ग्राम/गौडल्ला	-	मनोहरपुर
परगना	-	मुसदाबाद।
तहसील	-	मुसदाबाद।
जानपद	-	मुसदाबाद।

*M. Gupta*

सत्यजीव प्रभारी  
मुसदाबाद विकास प्राधिकरण  
मुसदाबाद

भारतीय गैर न्यायिक INDIA NON JUDICIAL

रु.  
15000

FIFTEEN  
THOUSAND RUPEES

पन्द्रह हजार रुपये

Rs.  
15000

भारत  
INDIA

A 363568

उत्तर प्रदेश UTTAR PRADESH

मुरादाबाद मुक्त कोषाधिकारी  
मुरादाबाद  
मुरादाबाद मुक्त कोषाधिकारी  
मुरादाबाद - 1400  
कोषाधिकारी - 14/11

09 MAY 2024

विक्रय-विलेख

भूमि का प्रकार  
गाटा सं०  
क्षेत्रफल  
ग्राम/मौहल्ला  
परगना  
तहसील  
जनपद

-  
-  
-  
-  
-  
-

कृषि  
287  
0.3930 हे०  
मनोहरपुर  
मुरादाबाद।  
मुरादाबाद।  
मुरादाबाद।

*[Handwritten signature]*  


  
*[Handwritten signature]*

मुरादाबाद विभाग  
मुरादाबाद विकास प्राधिकरण  
मुरादाबाद

भारतीय गैर न्यायिक INDIA NON JUDICIAL

रु.  
15000

पन्द्रह हजार रुपये



FIFTEEN  
THOUSAND RUPEES

Rs.  
15000

A 363570

उत्तर प्रदेश UTTAR PRADESH

मुख्य न्यायाधीश  
मुद्रादावाद  
मुख्य न्यायाधीश  
मुद्रादावाद - 1400  
कोषागार - 1400

M  
R  
D

09 MAY 2024

विक्रय-विलेख

भूमि का प्रकार	-	कृषि
गाटा सं०	-	287
क्षेत्रफल	-	0.3930 हे०
ग्राम/मोहल्ला	-	मनोहरपुर
परगना	-	मुद्रादावाद।
तहसील	-	मुद्रादावाद।
जनपद	-	मुद्रादावाद।

*[Handwritten signature]*  
*[Red circular stamp]*

*[Red circular stamp]*  
*[Handwritten signature]*

समन्वित प्रभारी  
मुद्रादावाद विकास प्राधिकरण  
मुद्रादावाद

भारतीय गैर न्यायिक INDIA NON JUDICIAL

रु.  
15000

FIFTEEN  
THOUSAND RUPEES

पन्द्रह हजार रुपये

Rs.  
15000



A 363571

उत्तर प्रदेश UTTAR PRADESH



09 MAY 2024

विक्रय-विलेख

भूमि का प्रकार	-	कृषि
गाटा सं०	-	287
क्षेत्रफल	-	0.3930 हे०
ग्राम/मोहल्ला	-	मनोहरपुर
परगना	-	मुरादाबाद।
तहसील	-	मुरादाबाद।
जनपद	-	मुरादाबाद।

*Handwritten signature*



*Handwritten signature*

सन्ध्या प्रभारी  
मुरादाबाद विकास प्राधिकरण  
मुरादाबाद

भारतीय गैर न्यायिक INDIA NON JUDICIAL

रु.  
15000

पन्द्रह हजार रुपये



FIFTEEN  
THOUSAND RUPEES

Rs.  
15000

A 363572

उत्तर प्रदेश UTTAR PRADESH



09 MAY 2024

M  
E  
D

विक्रय-विलेख

भूमि का प्रकार  
गाटा सं०  
क्षेत्रफल  
ग्राम / मोहल्ला  
परगना  
तहसील  
जनपद

-	कृषि
-	287
-	0.3930 हे०
-	मनोहरपुर
-	मुरादाबाद।
-	मुरादाबाद।
-	मुरादाबाद।



सत्यवति प्रभारी  
मुरादाबाद विकास प्राधिकरण  
मुरादाबाद

भारतीय गैर न्यायिक INDIA NON JUDICIAL

रु.  
15000

FIFTEEN  
THOUSAND RUPEES

पन्द्रह हजार रुपये

Rs.  
15000



A 363573

उत्तर प्रदेश UTTAR PRADESH

मुख्य मूल्यांकन अधिकारी  
मुसदाबाद

मुख्य कोषाधिकारी  
मुसदाबाद - 14009

09 MAY 2024

विक्रय-विलेख

भूमि का प्रकार	-	वृषि
गाटा सं०	-	287
क्षेत्रफल	-	0.3930 हे०
ग्राम/मोहल्ला	-	मनोहरपुर
परगना	-	मुसदाबाद।
तहसील	-	मुसदाबाद।
जन्मपद	-	मुसदाबाद।

*Handwritten signature*



*Handwritten signature*

मुख्य मूल्यांकन अधिकारी  
मुसदाबाद

भारतीय गैर न्यायिक INDIA NON JUDICIAL

रु.  
15000

पन्द्रह हजार रुपये

FIFTEEN  
THOUSAND RUPEES

Rs.  
15000



A 363574

उत्तर प्रदेश UTTAR PRADESH

मुसदाबाद  
मुसदाबाद-1400  
मुसदाबाद-1400

09 MAY 2024

विक्रय-विलेख

भूमि का प्रकार	-	कृषि
गाटा सं०	-	287
क्षेत्रफल	-	0.3930 हे०
ग्राम / मोहल्ला	-	मनोहरपुर
परगना	-	मुसदाबाद।
तहसील	-	मुसदाबाद।
जनपद	-	मुसदाबाद।

*(Handwritten signature)*

*(Handwritten signature)*

*(Handwritten signature)*  
मुसदाबाद विकास प्राधिकरण  
मुसदाबाद

भारतीय गैर न्यायिक INDIA NON JUDICIAL

रु.  
15000

FIFTEEN  
THOUSAND RUPEES

पन्द्रह हजार रुपये

Rs.  
15000



A 363575

उत्तर प्रदेश UTAR PRADESH  
मुजफ्फरपुर  
कौशांबा - 1400

विक्रय-विलेख

09 MAY 2024

भूमि का प्रकार  
गाटा सं०  
क्षेत्रफल  
ग्राम / मोहल्ला  
परगना  
तहसील  
जनपद

—  
—  
—  
—  
—  
—  
—  
कृषि  
287  
0.3930 हे०  
मनोहरपुर  
मुरादाबाद।  
मुरादाबाद।  
मुरादाबाद।

*[Handwritten signature]*

*[Handwritten signature]*

*[Handwritten signature]*  
मुरादाबाद जिला प्रशासक,  
मुरादाबाद

भारतीय गैर न्यायिक INDIA NON JUDICIAL

रु.  
15000

FIFTEEN  
THOUSAND RUPEES

पन्द्रह हजार रुपये

Rs.  
15000



A 363576

उत्तर प्रदेश UTTAR PRADESH  
मुख्य मन्त्री  
मुन्दाबाद  
मुख्य सचिव  
मुन्दाबाद - 14000  
09 MAY 2024

विक्रय-विलेख

भूमि का प्रकार	-	कृषि
गाटा सं०	-	287
क्षेत्रफल	-	0.3930 हे०
ग्राम/मोहल्ला	-	मनोहरपुर
परगना	-	मुन्दाबाद।
तहसील	-	मुन्दाबाद।
जन्मपद	-	मुन्दाबाद।

*M. Chandra*

*[Signature]*

मुख्य सचिव  
मुन्दाबाद विकास प्राधिकरण  
मुन्दाबाद

भारतीय

रु.  
15000

पन्द्रह हजार रुपये

NON JUDICIAL

FIFTEEN  
THOUSAND RUPEES

Rs.  
15000

INDIA

उत्तर प्रदेश UTTER PRADESH

A 363577

मुख्य मुद्रा  
पुरादादा  
कोषागार - 1400  
कोषागार - 1400

09 MAY 2024

विक्रय-विलेक

भूमि का प्रकार  
गाटा रॉड  
क्षेत्रफल  
ग्राम / गोडल्ला  
परगना  
तहसील  
जनपद

-  
-  
-  
-  
-  
-

*[Handwritten Signature]*  


  
*[Handwritten Signature]*

संख्या

भारतीय गैर न्यायिक INDIA NON JUDICIAL

रु.  
15000

FIFTEEN  
THOUSAND RUPEES

पन्द्रह हजार रुपये

Rs.  
15000



उत्तर प्रदेश UTTAR PRADESH

A 363578

मुख्य कोषाधिकारी  
मुसादाबाद  
मुख्य कोषाधिकारी  
मुसादाबाद - 1400  
दस्तावेज - 1400

M.  
B.  
L.

09 MAY 2024

विक्रय-विलेख

भूमि का प्रकार	-	कृषि
गाटा सं०	-	287
क्षेत्रफल	-	0.3930 हे०
ग्राम / मोहल्ला	-	मनोहरपुर
परगना	-	मुसादाबाद ।
तहसील	-	मुसादाबाद ।
जनपद	-	मुसादाबाद ।

*M. Qureshi*

*[Signature]*

सहायक प्रभारी  
मुसादाबाद विकास प्राधिकरण  
मुसादाबाद

भारतीय गैर न्यायिक INDIA NON JUDICIAL

रु.  
15000

FIFTEEN  
THOUSAND RUPEES

पन्द्रह हजार रुपये

Rs.  
15000



INDIA

A 363579

उत्तर प्रदेश UTTAR PRADESH

मुख्य मूल्यांकन अधिकारी  
मुरादाबाद  
मुख्य नोडल अधिकारी  
मुरादाबाद - 14200  
दस्तावेज नंबर - 14171

M  
E  
D

09 MAY 2024

विक्रय-विलेख

भूमि का प्रकार	-	कृषि
गाटा सं०	-	287
क्षेत्रफल	-	0.3930 हे०
ग्राम/मोहल्ला	-	मगोहरपुर
मरगना	-	मुरादाबाद।
तहसील	-	मुरादाबाद।
जगपद	-	मुरादाबाद।

*(Signature)*

*(Signature)*

सर्वोच्च प्रभारी  
मुरादाबाद विकास प्राधिकरण  
मुरादाबाद

भारतीय गैर न्यायिक INDIA NON JUDICIAL

रु.  
15000

FIFTEEN  
THOUSAND RUPEES

पन्द्रह हजार रुपये

Rs.  
15000

भारत  
INDIA

A 363580

उत्तर प्रदेश UTTAR PRADESH

भारतीय मूल्य प्रमाणिका  
पुरादावाद  
भारतीय मूल्य प्रमाणिका  
पुरादावाद-1400  
जीपागाँव-1400

M.P.D.

13 MAY 2024

विक्रय-विलेख

भूमि का प्रकार	-	कृषि
गाटा सं०	-	207
क्षेत्रफल	-	0.3930 हे०
ग्राम/मोहल्ला	-	मनोहरपुर
परगना	-	मुरादाबाद।
सहसील	-	मुरादाबाद।
जनपद	-	मुरादाबाद।

*[Handwritten Signature]*



*[Handwritten Signature]*

भारतीय प्रशासकीय  
मुरादाबाद विकास प्राधिकरण  
मुरादाबाद

भारतीय गैर न्यायिक INDIA NON JUDICIAL

रु.  
15000

FIFTEEN  
THOUSAND RUPEES

पन्द्रह हजार रुपये

Rs.  
15000

INDIA

A 363581

उत्तर प्रदेश UTTAR PRADESH

व्यक्तिगत मुद्रा प्रमाणपत्र  
मुरादाबाद  
मुद्रा प्रमाणिकारी  
मुरादाबाद - 2010  
कार्यालय - 2010

विक्रय-विलेख

09 MAY 2024

पुंज का प्रकार  
गाटा सं०  
क्षेत्रफल  
ग्राम/मोहल्ला  
परगना  
सहसील  
जमाबंद

-  
-  
-  
-  
-  
-  
-  
रु०  
287  
0.3936 हे०  
मनोहरपुर  
मुरादाबाद।  
मुरादाबाद।  
मुरादाबाद।

*[Handwritten signature]*  


  
*[Handwritten signature]*

*[Handwritten signature]*  
मुरादाबाद विकास प्रधिकरण  
मुरादाबाद

भारतीय गैर न्यायिक INDIA NON JUDICIAL

रु.  
15000

पन्द्रह हजार रुपये



FIFTEEN  
THOUSAND RUPEES

Rs.  
15000

A 363582

उत्तर प्रदेश UTTAR PRADESH  
महानगर मूल्य वसुधाधिकार शुल्क  
पुरादायाद  
महानगर मूल्य वसुधाधिकार शुल्क  
पुरादायाद - 1400  
कोषागार - 1400

09 MAY 2024

विक्रय-विलेख

भूमि का प्रकार	-	कृषि
गाटा सं०	-	287
क्षेत्रफल	-	0.3930 हे०
ग्राम/मोहल्ला	-	मनोहरपुर
परगना	-	मुरादाबाद
सहरील	-	मुरादाबाद
जनापद	-	मुरादाबाद

*[Handwritten signature]*

*[Handwritten signature]*

समीक्षा प्रभारी  
मुरादाबाद विकास प्राधिकरण  
मुरादाबाद

भारतीय गैर न्यायिक INDIA NON JUDICIAL

₹. 15000

FIFTEEN THOUSAND RUPEES

पन्झह हजार रुपये

Rs. 15000

INDIA

A 363583

उत्तर प्रदेश UTAR PRADESH

मुख्य कार्यालय  
मुंबई  
मुख्यालय  
मुंबई  
मुख्यालय  
मुंबई

DDM

09 MAY 2024

विक्रय-विलेख

भूमि का प्रकार	-	कृषि
गाटा सं०	-	287
क्षेत्रफल	-	0.3930 हे०
ग्राम/गोहल्ला	-	मनोहरपुर
परगना	-	मुरादाबाद।
तहसील	-	मुरादाबाद।
जनपद	-	मुरादाबाद।

*[Handwritten signature]*

*[Handwritten signature]*

समिति प्रभानी  
मुरादाबाद विकास प्राधिकरण  
मुरादाबाद

भारतीय गैर न्यायिक INDIA NON JUDICIAL

रु.  
15000

FIFTEEN  
THOUSAND RUPEES

पन्द्रह हजार रुपये

Rs.  
15000



A 363584

उत्तर प्रदेश, UTTAR-PRADESH

मुख्य कार्यालय  
मुसादाबाद  
सहायक कार्यालय  
मुसादाबाद-1400  
जिला कार्यालय  
मुसादाबाद-1400

विक्रय-विलेख

भूमि का प्रकार	-	कृषि
गाटा सं०	-	287
क्षेत्रफल	-	0.3930 हे०
ग्राम/मोहल्ला	-	मनोहरपुर
परगना	-	मुसादाबाद।
तहसील	-	मुसादाबाद।
जमपद	-	मुसादाबाद।

09 MAY 2024

*[Handwritten signature]*

सामंति प्रभारी  
मुसादाबाद विकास प्राधिकरण  
मुसादाबाद 172

भारतीय गैर न्यायिक INDIA NON JUDICIAL

रु.  
15000

FIFTEEN  
THOUSAND RUPEES

पन्द्रह हजार रुपये

Rs.  
15000



INDIA

A 363585

उत्तर प्रदेश UTTAR PRADESH

मुख्य कोषाधिकारी  
मुरादाबाद

M  
B  
U

मुख्य कोषाधिकारी  
मुरादाबाद-1400

कोषागार-1400  
09 MAY 2024

विक्रय-विलेख

भूमि का प्रकार	-	कृषि
गाटा सं०	-	287
क्षेत्रफल	-	0.3930 हे०
ग्राम/मोहल्ला	-	मनोहरपुर
परगना	-	मुरादाबाद।
तहसील	-	मुरादाबाद।
जनपद	-	मुरादाबाद।

*[Handwritten signature]*

*[Handwritten signature]*

*[Handwritten signature]*  
मुख्य कोषाधिकारी  
मुरादाबाद विकास प्राधिकरण,  
मुरादाबाद

भारतीय गैर न्यायिक INDIA NON JUDICIAL

रु.  
15000

FIFTEEN  
THOUSAND RUPEES

पन्ध्रह हजार रुपये

Rs.  
15000

भारत  
INDIA

A 363586

उत्तर प्रदेश UTTAR PRADESH

कार्यालय मुख्य कोषाधिकारी  
मुरादाबाद

मुख्य कोषाधिकारी  
मुरादाबाद-1400

कोषागार-14119

विक्रय-विलेख

09 MAY 2024

भूमि का प्रकार  
गाटा सं०  
क्षेत्रफल  
ग्राम/मोहल्ला  
परगना  
तहसील  
जनपद

- कृषि  
- 287  
- 0.3930 हे०  
- मनोहरपुर  
- मुरादाबाद।  
- मुरादाबाद।  
- मुरादाबाद।

*Handwritten signature*  
[Red circular stamp]

[Red circular stamp]  
*Handwritten signature*

*Handwritten signature*  
समर्पित प्रभारी  
मुरादाबाद विकास प्राधिकरण  
मुरादाबाद

भारतीय गैर न्यायिक INDIA NON JUDICIAL

रु.  
15000

FIFTEEN  
THOUSAND RUPEES

पन्द्रह हजार रुपये

Rs.  
15000



A 363587

उत्तर प्रदेश  
MURADABAD  
मुसदाबाद  
मुख्य कार्यालय: 1400  
कोषागार-1400

09 MAY 2024

विक्रय-विलेख

भूमि का प्रकार  
गाटा सं०  
क्षेत्रफल  
ग्राम/मोहल्ला  
परगना  
तहसील  
जनपद

-  
-  
-  
-  
-  
-

कृषि  
287  
0.3930 हे०  
मनोहरपुर  
मुसदाबाद।  
मुसदाबाद।  
मुसदाबाद।

समानि प्रभारी  
मुसदाबाद विकास प्राधिकरण  
मुसदाबाद

भारतीय गैर न्यायिक INDIA NON JUDICIAL

रु.  
15000

पन्द्रह हजार रुपये

FIFTEEN  
THOUSAND RUPEES

Rs.  
15000



A 363588

उत्तर प्रदेश UTTAR PRADESH

उत्तर प्रदेश  
मुख्य न्यायाधीश  
मुंबई  
मुख्य न्यायाधीश  
मुंबई-1400  
कोषागार-1400

09 MAY 2024

विवरण-विलेख

भूमि का प्रकार	-	कृषि
गांवा सं०	-	287
क्षेत्रफल	-	0.3930 हे०
ग्राम / मोहल्ला	-	मनोहरपुर
परगना	-	मुरादाबाद।
तहसील	-	मुरादाबाद।
जनपद	-	मुरादाबाद।

*Signature*

*Signature*

*Signature*  
सहायक प्रभारी  
मुरादाबाद विकास प्राधिकरण  
मुरादाबाद

भारतीय गैर न्यायिक INDIA NON JUDICIAL

₹. 15000

FIFTEEN THOUSAND RUPEES

पन्द्रह हजार रुपये

Rs. 15000



A 363589

उत्तर प्रदेश UTTAR PRADESH

कार्यालय मुख्य जकातधिकारी  
मुदादाबाद  
मुख्य जकातधिकारी  
मुदादाबाद-1400  
जकातगार-1400

09 MAY 2024

भूमि का प्रकार  
गाटा सं०  
क्षेत्रफल  
ग्राम / मोहल्ला  
परगना  
तहसील  
जनपद

विक्रय-विलेख

-	कृषि
-	287
-	0.3930 हे०
-	मनोहरपुर
-	मुदादाबाद।
-	मुदादाबाद।
-	मुदादाबाद।

Handwritten signature in Urdu script.



Handwritten signature below the stamp.

समानि प्रभारी  
मुदादाबाद जकात प्राधिकरण  
मुदादाबाद

भारतीय गैर न्यायिक INDIA NON JUDICIAL

रु.  
15000

FIFTEEN  
THOUSAND RUPEES

पन्द्रह हजार रुपये

Rs.  
15000



A 363590

उत्तर प्रदेश UTTAR PRADESH

उत्तर प्रदेश

बनारस नगर मुख्याधिकारी  
पुरादावाद

मुख्य कीर्तिकाधिकारी  
पुरादावाद-1400

कीर्तिकाधिकारी-1400

09 MAY 2024

विक्रय-विलेख

भूमि-का प्रकार  
गाटा सं०  
क्षेत्रफल  
ग्राम/मोहल्ला  
परगना  
तहसील  
जनपद

— रुपि  
— 287  
— 0.3930 हे०  
— मनोहरपुर  
— मुरादाबाद।  
— मुरादाबाद।  
— मुरादाबाद।

*Handwritten signature*

*Handwritten signature*

—  
रमणी प्रभारी  
मुरादाबाद विकास प्राधिकरण  
मुरादाबाद 178

भारतीय गैर न्यायिक INDIA NON JUDICIAL

₹. 15000

FIFTEEN THOUSAND RUPEES

पन्ध्र हजार रुपये

Rs. 15000



1 363597

उत्तर प्रदेश UTTAR PRADESH  
सर्वोच्च न्यायालय  
मुंबई

मुद्रा सहायता  
मुद्रासहाय - 1400  
कोसासहाय - 1400

09 MAY 2024

भूमि का प्रकार  
गाटा सं०  
क्षेत्रफल  
ग्राम/मोहल्ला  
परगना  
तहसील  
जनास

शिव - विलेख

पुं०  
287  
0.0290 हे०  
मन्दीरपुर  
मुसदाबाद  
मुसदाबाद  
मुसदाबाद

*[Signature]*

*[Signature]*

*[Signature]*  
मुसदाबाद जिला न्यायालय  
मुसदाबाद

भारतीय गैर न्यायिक INDIA NON JUDICIAL

रु.  
15000

FIFTEEN  
THOUSAND RUPEES

Rs.  
15000

पन्द्रह हजार रुपये



A 363592

राज्य उत्तर प्रदेश

मुख्य कार्यालय  
मुरादाबाद

मुख्य कार्यालय  
मुरादाबाद-1400  
फोन नंबर-1400



M  
B  
L

09 MAY 2024

भूमि का प्रकार  
गाटा सं०  
क्षेत्रफल  
ग्राम/मोहल्ला  
परगना  
सहरील  
जनपद

विक्रय-विलेख

-	फ़र्षि
-	287
-	0.3930 हे०
-	मनोहरपुर
-	मुरादाबाद।
-	मुरादाबाद।
-	मुरादाबाद।



सम्पत्ति प्रभारी  
मुरादाबाद विकास प्राधिकरण  
मुरादाबाद

भारतीय गैर न्यायिक INDIA NON JUDICIAL

रु.  
15000

पन्द्रह हजार रुपये

भारत

FIFTEEN  
THOUSAND RUPEES

Rs.  
15000

INDIA

A 363593

उत्तर प्रदेश  
कार्यालय मुख्य कोषाधिकारी  
पुरादावादा

मुख्य कोषाधिकारी  
पुरादावादा-1400

कोषागार-1400

UTTAR PRADESH

09 MAY 2024

विक्रय-विलेख

भूमि का प्रकार  
गाटा सं०  
क्षेत्रफल  
ग्राम/मोहल्ला  
परगना  
तहसील  
जनपद

-  
-  
-  
-  
-  
-  
-

कृषि  
287  
0.3930 हे०  
मनोहरपुर  
पुरादावादा।  
पुरादावादा।  
पुरादावादा।

*M. Qureshi*  




*[Signature]*

सम्भार प्रभारी  
पुरादावादा विकास प्राधिकरण  
पुरादावादा

भारतीय गैर न्यायिक INDIA NON JUDICIAL

रु.  
15000

भारत

FIFTEEN  
THOUSAND RUPEES

पन्द्रह हजार रुपये

Rs.  
15000

INDIA

उत्तर प्रदेश

A 363595

अर्थात् पुत्र वंशधारी  
पुरादाधार

मुख्य सीमाधिकारी  
मुजफ्फरगढ़ - 14000  
कौशागर - 14000

09 MAY 2024

विक्रय-दिलेख

भूमि का प्रकार	-	रु.
गाटा सं०	-	257
क्षेत्रफल	-	0.2900 हे०
ग्राम / मोहल्ला	-	मनीहट्टुर
परगना	-	मुजफ्फरगढ़
सहसील	-	मुजफ्फरगढ़
जमका	-	मुजफ्फरगढ़

*[Handwritten signature]*  
*[Red circular stamp]*

*[Red circular stamp]*  
*[Handwritten signature]*

*[Handwritten signature]*  
*[Red circular stamp]*

भारतीय गैर न्यायिक INDIA NON JUDICIAL

रु.  
15000

FIFTEEN  
THOUSAND RUPEES

पन्द्रह हजार रुपये

Rs.  
15000

भारत  
INDIA

A 363596

उत्तर प्रदेश UTTAR PRADESH

राज्यीय मुख्य कोषाधिकारी  
मुसदाबाद

मुख्य कोषाधिकारी  
मुसदाबाद - 1400

कोषागार - 1400

09 MAY 2024

M  
B  
C  
- भूमि-या प्रकार  
गाटा सं०  
दोत्रफल  
घाम/गोहल्ला  
परगना  
सहसील  
जनापद

विक्रय-विलेख

-	कृषि
-	287
-	0.3030 हे०
-	मनोहरपुर
-	मुसदाबाद।
-	मुसदाबाद।
-	मुसदाबाद।

*Handwritten signature*



*Handwritten signature*

*Handwritten signature*  
सम्पत्ति प्रभारी  
मुसदाबाद विकास प्राधिकरण  
मुसदाबाद

भारतीय गैर न्यायिक INDIA NON JUDICIAL

रु.  
15000

FIFTEEN  
THOUSAND RUPEES

पन्द्रह हजार रुपये

Rs.  
15000



A 363597

उत्तर प्रदेश UTTAR PRADESH



09 MAY 2021

विक्रय-विलेख

भूमि का प्रकार	-	क्षि
गाटा सं०	-	287
क्षेत्रफल	-	0.3930 हे०
ग्राम/मोहल्ला	-	मनोहरपुर
परगना	-	मुरादाबाद।
तहसील	-	मुरादाबाद।
जनपद	-	मुरादाबाद।



सम्पत्ति प्रभारी  
मुरादाबाद विकास प्राधिकरण  
मुरादाबाद 185

भारतीय गैर न्यायिक INDIA NON JUDICIAL

रु.  
15000

पन्द्रह हजार रुपये

FIFTEEN  
THOUSAND RUPEES

Rs.  
15000

INDIA

A 363598

उत्तर प्रदेश UTTAR PRADESH

कार्यालय मुख्य पंचायतिकासी  
मुरादाबाद

मुख्य कार्याधिकारी  
मुरादाबाद - 14007

संगीतकार - 14007

M  
L  
D

09 MAY 2024

विक्रय-विलेख

भूमि का प्रकार  
गाटा सं०  
क्षेत्रफल  
ग्राम/मोहल्ला  
परगना  
तहसील  
जनापद

कृषि  
287  
0.3930 हे०  
मनोहरपुर  
मुरादाबाद।  
मुरादाबाद।  
मुरादाबाद।

*[Handwritten Signature]*  


  
*[Handwritten Signature]*

*[Handwritten Signature]*  
समन्ति प्रभारी  
मुरादाबाद विकास प्राधिकरण  
मुरादाबाद

भारतीय गैर न्यायिक INDIA NON JUDICIAL

रु.  
15000

FIFTEEN  
THOUSAND RUPEES

पन्द्रह हजार रुपये

Rs.  
15000



A 363599

उत्तर प्रदेश UTTAR PRADESH

कार्यालय मुख्य कोषाधिकारी  
मुरादाबाद  
मुख्य कोषाधिकारी  
मुरादाबाद-1400  
फोन नम्बर-1400

09 MAY 2024

विक्रय-विलेख

भूमि का प्रकार	-	कृषि
गांवा सं०	-	207
क्षेत्रफल	-	0.3930 हे०
ग्राम/गोहल्ली	-	मनोहरपुर
परगना	-	मुरादाबाद।
तहसील	-	मुरादाबाद।
जनाबद	-	मुरादाबाद।

*[Handwritten signature]*

*[Handwritten signature]*

राज्य निष्कर्ष  
मुरादाबाद विकास प्राधिकरण  
मुरादाबाद

भारतीय गैर न्यायिक INDIA NON JUDICIAL

रु.  
15000

FIFTEEN  
THOUSAND RUPEES

पन्द्रह हजार रुपये

Rs.  
15000

INDIA

A 363600

उत्तर प्रदेश  
कार्यालय मुख्य कोषाधिकारी  
मुरादाबाद

MBD

मुख्य कोषाधिकारी  
मुरादाबाद - 1400

कोषागार - 1400

UTTAR PRADESH

विक्रय-विलेख

09 MAY 2024

भूमि का प्रकार  
गाटा सं०  
क्षेत्रफल  
ग्राम/मोहल्ला  
परगना  
तहसील  
जनापद

- कृषि  
- 287  
- 0.3930 हे०  
- मनोहरपुर  
- मुरादाबाद।  
- मुरादाबाद।  
- मुरादाबाद।



Handwritten signature

रामपति प्रभारी  
मुरादाबाद विकास प्राधिकरण  
मुरादाबाद

भारतीय गैर न्यायिक INDIA NON JUDICIAL

दस हजार रुपये

₹. 10000



Rs. 10000

TEN THOUSAND RUPEES

867341

उत्तर प्रदेश UTTAR PRADESH



24 APR 2024

पूने का प्रकार  
गाटा सं०  
क्षेत्रफल  
ग्राम/मोहल्ला  
परगना  
तहसील  
जिल्हा

विक्रम-विलेख

-	पृथि
-	287
-	0.3030 हे०
-	मनोहरपुर
-	मुरादाबाद।
-	मुरादाबाद।
-	मुरादाबाद।

*[Handwritten signature]*

*[Handwritten signature]*

समिति प्रभारी  
मुरादाबाद विकास प्राधिकरण  
मुरादाबाद

भारतीय गैर न्यायिक INDIA NON JUDICIAL

दस हजार रुपये

₹. 10000



Rs. 10000

TEN THOUSAND RUPEES

INDIA

867342

उत्तर प्रदेश UTTAR PRADESH

उत्तर प्रदेश

मुख्य मुद्रा प्राधिकरण

मुख्यालय

मुख्य कोषाधिकारी

मुख्यालय - 1400

कोषागार - 14

24 APR 2024

U.P.L.

विक्रय-विलेख

भूमि का प्रकार	-	कृषि
गाटा सं०	-	287
क्षेत्रफल	-	0.3930 हे०
ग्राम/मोहल्ला	-	मनोहरपुर
परगना	-	मुरादाबाद।
तहसील	-	मुरादाबाद।
जनपद	-	मुरादाबाद।



मुख्याधिकारी

मुख्यालय

मुख्यालय - 1400

भारतीय गैर न्यायिक INDIA NON JUDICIAL

दस हजार रुपये

₹. 10000


Rs. 10000

TEN THOUSAND RUPEES

INDIA

867343

उत्तर प्रदेश UTTAR PRADESH



24 APR 2024

दिनांक

श्री का प्रकार  
माता श्री  
दीनकांत  
पति / मोहम्मद  
परमेश  
महरील  
जयपुर

शुद्ध  
257  
₹. 10000/-  
मोहम्मद  
मुरादाबाद  
मुरादाबाद  
मुरादाबाद

*Handwritten signature*



*Handwritten signature*

सहायक प्रभार  
मुरादाबाद विभाग प्रशासक  
मुरादाबाद

भारतीय गैर न्यायिक INDIA NON JUDICIAL

दस हजार रुपये

₹. 10000



Rs. 10000

TEN THOUSAND RUPEES

867344

उत्तर प्रदेश UTTAR PRADESH

कार्यालय मुख्य उपविभागीय अधिकारी  
मुसदाबाद

मुख्य उपविभागीय अधिकारी  
मुसदाबाद - 14000

सहायक उपविभागीय अधिकारी  
मुसदाबाद - 14000

24 APR 2024

भूमि का प्रकार  
गाटा सं०  
क्षेत्रफल  
ग्राम/मोहल्ला  
परगना  
तहसील  
जमपद

विक्रय-विलेख

-	कृषि
-	287
-	0.3930 हे०
-	मनोहरपुर
-	मुसदाबाद।
-	मुसदाबाद।
-	मुसदाबाद।

*Handwritten signature*



*Handwritten signature*

सहायक उपविभागीय अधिकारी  
मुसदाबाद विकास प्राधिकरण  
मुसदाबाद



भारतीय गैर न्यायिक INDIA NON JUDICIAL

दस हजार रुपये

रु.  
10000




Rs.  
10,000

TEN THOUSAND RUPEES

867346

उत्तर प्रदेश UTTAR PRADESH



24 Feb 2024

विक्रय-विलेख

भूमि का प्रकार  
गाटा सं०  
क्षेत्रफल  
ग्राम/मोहल्ला  
परगना  
तहसील  
जमखद

-  
-  
-  
-  
-  
-

कृषि  
287  
0.3930 हे०  
मनोहरपुर  
मुरादाबाद।  
मुरादाबाद।  
मुरादाबाद।

*[Handwritten signature]*

*[Handwritten signature]*

सहायक प्रभारी  
मुरादाबाद विपत्तस प्राधिकरण  
मुरादाबाद

भारतीय गैर न्यायिक INDIA NON JUDICIAL

दस हजार रुपये

रु.  
10000

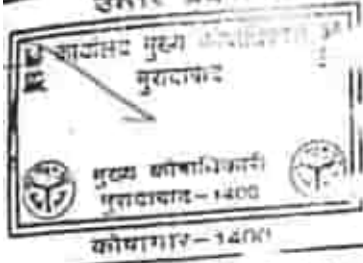


Rs.  
10000

TEN THOUSAND RUPEES

867347

उत्तर प्रदेश UTTAR PRADESH



24 Feb 2024

विक्रय-विलेख

भूमि का प्रकार  
गाटा सं०  
क्षेत्रफल  
ग्राम/मोहल्ला  
परगना  
तहसील  
जनापद

-  
-  
-  
-  
-  
-

कृषि  
287  
0.3930 हे०  
मनोहरपुर  
मुरादाबाद।  
मुरादाबाद।  
मुरादाबाद।



*Handwritten signature or mark.*

समर्थ प्रभारी  
मुरादाबाद विकास प्राधिकरण  
मुरादाबाद

भारतीय गैर न्यायिक INDIA NON JUDICIAL

दस हजार रुपये

₹. 10000

भारत

Rs. 10000

TEN THOUSAND RUPEES

INDIA

उत्तर प्रदेश UTTAR PRADESH

867348

M B D.

उत्तर प्रदेश

मुख्य कार्यालय मुख्य कार्याधिकारी  
मुन्सादाबाद

मुख्य कार्याधिकारी  
मुन्सादाबाद - 1400

कार्यालय - 1400

24 APR 2024

विक्रय-विलेख

भूमि का प्रकार	-	कृषि
गाटा सं०	-	287
क्षेत्रफल	-	0.3930 हे०
ग्राम/मोहल्ला	-	मनोहरपुर
परगना	-	मुन्सादाबाद।
तहसील	-	मुन्सादाबाद।
जनपद	-	मुन्सादाबाद।



समर्थन प्रभारी  
मुन्सादाबाद विकास प्राधिकरण  
मुन्सादाबाद

भारतीय गैर न्यायिक INDIA NON JUDICIAL

दस हजार रुपये

रु.  
10000

भारत

Rs.  
10000

TEN THOUSAND RUPEES

INDIA

867349

उत्तर प्रदेश UTTAR PRADESH

उत्तर प्रदेश

मुख्य कार्यालय  
मुख्य कार्यालय  
मुसदाबाद

मुख्य कार्यालय  
मुसदाबाद-1400  
कोषागार-1400

24 APR 2024

विक्रय-विलेख

भूमि का प्रकार  
गाटा सं०  
क्षेत्रफल  
ग्राम/मोहल्ला  
परगना  
तहसील  
जनपद

कृषि  
287  
0.3930 हे०  
मनोहरपुर  
मुसदाबाद।  
मुसदाबाद।  
मुसदाबाद।

*[Handwritten Signature]*  


  
*[Handwritten Signature]*

मुख्य कार्यालय  
मुसदाबाद विकास प्राधिकरण  
मुसदाबाद

भारतीय गैर न्यायिक INDIA NON JUDICIAL

दस हजार रुपये

रु.  
10000




Rs.  
10000

TEN THOUSAND RUPEES

867350

उत्तर प्रदेश UTTAR PRADESH



24 APR 2024

भूमि का प्रकार  
गाटा सं०  
क्षेत्रफल  
ग्राम/मोहल्ला  
परगना  
तहसील  
जनपद

विक्रय-विलेख

क्र.सं.	रूपि
—	287
—	0.3930 हे०
—	मनोहरपुर
—	मुज़फ़्फ़रनगर।
—	मुज़फ़्फ़रनगर।
—	मुज़फ़्फ़रनगर।

*Handwritten signature*

*Handwritten signature*

मनोहरपुरी  
मुज़फ़्फ़रनगर विकास प्राधिकरण  
मुज़फ़्फ़रनगर

भारतीय गैर न्यायिक INDIA NON JUDICIAL

दस हजार रुपये

रु.  
10000



Rs.  
10000

TEN THOUSAND RUPEES

INDIA

उत्तर प्रदेश UTTAR PRADESH

867351

उत्तर प्रदेश

मुख्यालय मुख्य कोषाधिकारी  
मुरादाबाद

मुख्य कोषाधिकारी  
मुरादाबाद-1400

कोषागार-1400

24 APR 2024

भूमि का प्रकार  
गाटा सं०  
क्षेत्रफल  
ग्राम/मोहल्ला  
परगना  
तहसील  
जनपद

विक्रय-विलेख

कृषि  
287  
0.3930 हे०  
मंगोहरपुर  
मुरादाबाद।  
मुरादाबाद।  
मुरादाबाद।



साम्बन्धि प्रभारी  
मुरादाबाद विकास प्राधिकरण  
मुरादाबाद

भारतीय गैर न्यायिक INDIA NON JUDICIAL

दस हजार रुपये

भारत

₹ 10000

Rs. 10000

TEN THOUSAND RUPEES

INDIA

उत्तर प्रदेश UTTAR PRADESH

867352



24 APR 2024

विक्रय-विलेख

मूले का प्रकार  
गांवा सं०  
क्षेत्रफल  
ग्राम/मोहल्ला  
परगना  
तहसील  
जिल्ला

-  
-  
-  
-  
-  
-  
-  
कृषि  
287  
0.3930 हे०  
मनोहरपुर  
मुरादाबाद।  
मुरादाबाद।  
मुरादाबाद।



महाराज प्रभारी  
मुरादाबाद जिल्ला प्रशासन  
मुरादाबाद

भारतीय गैर न्यायिक  
भारत INDIA

रु. 500



FIVE HUNDRED

पाँच सौ रुपये



INDIA NON JUDICIAL

24 APR 2024

AL 510575

उत्तर प्रदेश UTTAR PRADESH

विक्रय-विलेख

भूमि का प्रकार	-	कृषि
गाटा सं०	-	287
क्षेत्रफल	-	0.3930 हे०
ग्राम/मोहल्ला	-	मनोहरपुर
परगना	-	मुरादाबाद।
तहसील	-	मुरादाबाद।
जनपद	-	मुरादाबाद।

*[Handwritten signature]*  
*[Red circular stamp]*

*[Red circular stamp]*  
*[Handwritten signature]*

*[Handwritten signature]*  
मुरादाबाद विकास प्राधिकरण  
मुरादाबाद

भारतीय गैर न्यायिक

भारत INDIA

रु. 500



FIVE HUNDRED  
RUPEES



पाँच सौ रुपये

Rs

500

INDIA NON JUDICIAL

24 APR 2024

AL 510576

उत्तर प्रदेश UTTAR PRADESH

विक्रय-विलेख

भूमि का प्रकार	-	कृषि
गाटा सं०	-	287
क्षेत्रफल	-	0.3930 हे०
ग्राम/मोहल्ला	-	मनोहरपुर
परमना	-	मुरादाबाद।
तहसील	-	मुरादाबाद।
जनपद	-	मुरादाबाद।

*Handwritten signature*



*Handwritten signature*

सम्पत्ति प्रभाग  
मुरादाबाद विकास प्राधिकरण  
मुरादाबाद

भारतीय गैर न्यायिक  
भारत INDIA

रु. 500



FIVE HUNDRED  
RUPEES



पाँच सौ रुपये

Rs. 500

INDIA NON JUDICIAL

24 APR 2024

AL 510577

उत्तर प्रदेश UTTAR PRADESH

विक्रय-विलेख

भूमि का प्रकार  
गाटा सं०  
क्षेत्रफल  
ग्राम/मोहल्ला  
परगना  
तहसील  
जन्मपद

-  
-  
-  
-  
-  
-

कृषि  
287  
0.3930 हे०  
गनोहरपुर  
मुसदाबाद।  
मुसदाबाद।  
मुसदाबाद।

*[Handwritten signature]*

*[Handwritten signature]*

साम्बन्ध प्रभारी  
मुसदाबाद विकास प्राधिकरण  
मुसदाबाद

भारतीय गैर न्यायिक  
भारत INDIA

रु. 500



सत्यमेव जयते

FIVE HUNDRED  
RUPEES

Rs



पाँच सौ रुपये

INDIA NON JUDICIAL

24 APR 2024

AL 510578

उत्तर प्रदेश UTTAR PRADESH

विक्रय-विलेख

भूमि का प्रकार  
गाटा सं०  
क्षेत्रफल  
ग्राम/मोहल्ला  
परगना  
तहसील  
जनपद

—  
—  
—  
—  
—  
—  
—

फ़मि  
287  
0.3930 हे०  
मनोहरपुर  
मुरादाबाद।  
मुरादाबाद।  
मुरादाबाद।

14/4/24



14/4/24

रामचंद्र प्रभासी  
मुरादाबाद विकास प्राधिकरण  
मुरादाबाद



24 APR 2024  
GR 221662

उत्तर प्रदेश UTTAR PRADESH

विक्रम-विलेख

भूमि का प्रकार	-	कृषि
गाटा सं०	-	287
क्षेत्रफल	-	0.3930 हे०
ग्राम/मोहल्ला	-	मनोहरपुर
परगना	-	मुरादाबाद।
तहसील	-	मुरादाबाद।
जनपद	-	मुरादाबाद।

*[Handwritten signature]*  
[Circular stamp]

*[Handwritten signature]*  
[Circular stamp]

*[Handwritten signature]*  
सम्यंति प्रभारी  
मुरादाबाद विकास प्राधिकरण  
मुरादाबाद

5/22/24, 5:22 PM

आज दिनांक 24 APR 2024 को एक किलो  
धनराशि ₹ 1,50,00,000/-  
Moradabad Development Authority

आवेदन संख्या: 2024/2024/107/26  
को कोषागार मुरादाबाद से विक्रय वि: Moradabad

मुख्य शेकडिया विज्ञापन पत्र  
कोषागार मुरादाबाद  
रजिस्ट्रेशन सं: 71003

पृष्ठ सं: 1

24 APR 2024

प्रतिफल: 33172900 स्टाम्प शुल्क - 3722110 बाजारी मूल्य - 53173000 पंजीकरण शुल्क - 531730 प्रतिनिधिकरण शुल्क - 860 योग: 532580

श्री मुरादाबाद विकास प्राधिकरण द्वारा  
प्र.सं. राजीव रतन प्रताप सिंह अधिकृत पदाधिकारी/ प्रतिनिधि,  
पुत्र श्री राजेश सिंह  
आवाराय लोकरी  
निवासी: मु.वि.प्रा. मुरा.



श्री. मुरादाबाद विकास प्राधिकरण द्वारा  
ने यह लेखपत्र इस कार्यालय में दिनांक  
22/05/2024 एवं 05:03:10 PM बजे  
निबंधन हेतु रखा गया।

प्र.सं. राजीव रतन प्रताप सिंह अधिकृत  
पदाधिकारी/ प्रतिनिधि

रजिस्ट्रार जनरल/ अधिकारी के हस्ताक्षर

आर.डी. राम  
उप-निबंधक सदर दिवाय  
मुरादाबाद  
22/05/2024

दस्तावेजों का रजिस्ट्रार  
निबंधक लिपिका  
22/05/2024

प्रिंट करें



24 APR 2024

आज दिनांक \_\_\_\_\_ को एक किता  
धनराशि 100 कुल धनराशि 150000  
श्री \_\_\_\_\_

को कोषागार मुरादाबाद **Department Authority**

Moradabad  
ने की। प्रत्यक्ष भद्र अधिकारियों के निमत अंगूठे निष्मानुसार  
लिए गए हैं। मुख्य रांकडिया  
टिप्पणी: कोषागार मुरादाबाद

24 APR 2024

रजिस्ट्रार अधिकारी के हस्ताक्षर

अरुण डू राम

उप निबंधक : सदर द्वितीय

मुरादाबाद

22-05-2024

शुभा शर्मा सदर द्वितीय

निबंधक तिपिक मुरादाबाद

22-05-2024

प्रिंट करे



भारतीय गैर न्यायिक

दस  
रुपये  
रु.10



TEN  
RUPEES  
Rs.10

INDIA NON JUDICIAL

92AE 964097

उत्तर प्रदेश UTTAR PRADESH

साक्षी नम्बर 1 -

हस्ताक्षर

*[Handwritten signature]*

नाम श्रीमती कीर्ति सिंह

पदनाम - क्षेत्रीय लेखपाल, ग्राम मनोहरपुर, तहसील व जिला मुरादाबाद।

पिता का नाम - श्री गोपाल सिंह



साक्षी नम्बर 2 -

हस्ताक्षर

*[Handwritten signature]*

नाम - श्री सीता राम

पदनाम - लेखपाल, मुरादाबाद विकास प्राधिकरण, मुरादाबाद।

पिता का नाम - श्री गोपाल सिंह



सम्पत्ति प्रभारी  
मुरादाबाद विकास प्राधिकरण  
से अभिलेखीकरण

*[Handwritten signature]*



हस्ताक्षर विक्रेता



*[Handwritten signature]*

हस्ताक्षर क्रमा

16 APR 2024

प्लॉट नं. \_\_\_\_\_ का एक कि.मी.  
घनराशि 10- कुल घनराशि 2500000-  
की \_\_\_\_\_  
Moradabad Development Authority  
को कौवागार मुरादाबाद से निवासी Moradabad

मुख्य इंजीनियर  
कौवागार मुरादाबाद  
पत्ता सं: 1  
16 APR 2024  
दफ्तर सं: 2001

वर्ष: 2024

निष्पादन लेखपत्र जाद सुनने व समझने मजबूत व प्राप्य घनराशि रु प्रलेखानुसार उक्त  
विक्रेता ।

श्री मेहता सातार डवपलर्स प्रा.लि. के द्वारा डा. मोहम्मद  
मुस्लिम, पुत्र श्री कुदरतउल्ला  
निवासी: मुफती रोता अबरफी हाउस मुरा  
उपसाध: व्यापार  
विक्रेता: 2



श्री मेहता सातार डवपलर्स प्रा.लि. के द्वारा डा. मोहम्मद  
मोमीन, पुत्र श्री मोहम्मद मुस्लिम  
निवासी: उस्ता  
उपसाध: अन्य  
विक्रेता: 1



श्री मुरादाबाद विकास प्राधिकरण के द्वारा प्र.स. राजीव रान  
प्रताप सिंह, पुत्र श्री राजेन्द्र सिंह  
निवासी मु.वि.प्रा. मुरा  
उपसाध: नौकरी



ने निष्पादन स्वीकार किया । जिनकी पहचान  
पहचानकर्ता : ।

श्रीमती कीर्ति सिंह पुत्री श्री गोपाल सिंह  
निवासी: अलकनन्दा कल्याणी मुरा  
उपसाध: अन्य  
पहचानकर्ता: 2

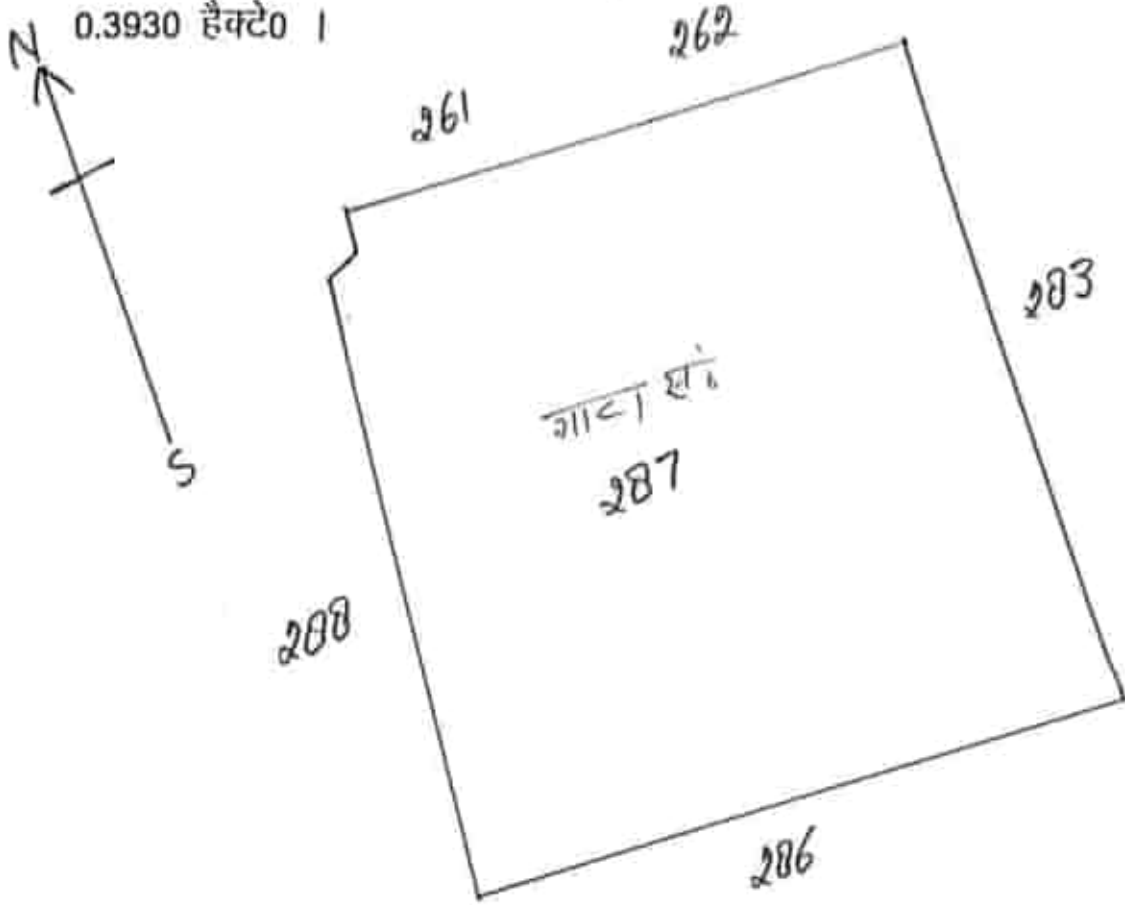


श्री सीता देवी पुत्री श्री गोपाल सिंह  
निवासी मु.वि.प्रा. मुरा  
उपसाध: अन्य



नजरी नक्शा

ग्राम-मनोहरपुर तहसील व जिला गुरादाबाद स्थित गाटा सं०-२८७ कुल रकबा  
०.३९३० हैक्टे० ।



  
(सीताराम)  
लेखपाल,  
मु०वि०प्रा०, गुरादाबाद


  
(राजपाल सिंह)  
लेखपाल,  
मु०वि०प्रा०, गुरादाबाद

  
(महमूद हसन)  
लेखपाल,  
मु०वि०प्रा०, गुरादाबाद

  
(वीरेन्द्र सिंह)  
राजस्व निरीक्षक,  
मु०वि०प्रा०, गुरादाबाद





  
सम्पत्ति प्रभासे  
गुरादाबाद विकास प्राधिकरण  
गुरादाबाद

आवेदन सं०: 202400719020746

वही संख्या । जिल्द संख्या 15100 के पृष्ठ । से 414 तक क्रमांक  
7003 पर दिनांक 22/05/2024 को रजिस्ट्रीकृत किया गया ।

रजिस्ट्रीकरण अधिकारी के हस्ताक्षर

*Rajam*  
आर। डी। राम

उप निबंधक : सदर जिला

मुरादाबाद

22/05/2024

