

कार्यालय उप निबंधक सदर द्वितीय मुरादाबाद जनपद मुरादाबाद

आवेदन संख्या :2202526503110

प्रमाण संख्या :22025265002866

भार मुक्त प्रमाण-पत्र
(रजि० मैनुअल के नियम 328)

श्री-अजयवीर एड० पुत्र- द्वारा, एड० तहसील मुरादाबाद जिला मुरादाबाद ने निम्नलिखित सम्पत्ति से सम्बन्धित प्रपत्रों द्वारा प्रस्तुत भार मुद्रित प्रमाण पत्र हेतु प्राथना पत्र प्रस्तुत किया है।

सम्पत्ति का ग्राम/मोहल्ला - मंगपुरा, वार्ड/परगना- मुरादाबाद, कृषि- मुरादाबाद विकास प्राधिकरण, मुरादाबाद।, गाटा सं०—
विवरण : 680क, रकवा 0.0970 है०, व गाटा सं०—680ग, रकवा 0.3880 है०, गाटा सं०—680क, 680ग,

मै एतद्वारा प्रमाणित करता हू कि इंडेक्स सं 02 तथा उससे सम्बन्धित सूची प्रपत्रों की तलाश दिनांक 12/10/2013 से दिनांक 12/10/2025 तक उक्त सम्पत्ति के सम्बन्ध में की गयी जिसमें निम्नलिखित भार पाये गये

कोई भार नहीं पाया गया

दिनांक :16-10-2025

- नोट - 1. इस प्रमाण-पत्र के समस्त विवरण आवेदक द्वारा दिए गए संपत्ति के ब्यौरे के आधार पर दूढ़े गए हैं। यदि रजिस्ट्रीकृत लेखपत्र में संपत्ति को आवेदक द्वारा आवेदन में दिये गए वर्णन से किसी दूसरे ढंग से वर्णित किया गया हो तो ऐसे लेखपत्रों से प्राप्त सूचना को प्रमाण पत्र में दर्ज नहीं किया जायेगा।
2. वांछित तालाब कार्यालय द्वारा पधासंभव सावधानी के साथ किया गया है, और विभाग प्रमाणपत्र में शामिल सूचना के लिए उत्तरदायी नहीं होगा।
3. इस प्रमाण-पत्र में उन लेखपत्रों से सम्बन्धित सूचना शामिल नहीं है जो प्रस्तुत हो चुके हैं, परन्तु जिनका आज की तारीख तक रजिस्ट्रीकरण नहीं हुआ है।
4. यह प्रमाण-पत्र किसी संपत्ति के स्वत्व का प्रमाण नहीं है।
5. 'प्रथम पक्ष' से तात्पर्य बंधक कर्ता से है और 'द्वितीय पक्ष' से तात्पर्य बन्धकी से है।

तलाशकर्ता एवं प्रमाण पत्र बनाने वाले निबन्धन तिथिक: **अपूर्व सक्सेना ।**
मिलान करने वाले निबन्धन तिथिक : **अपूर्व सक्सेना ।**

Digitally signed by
RAM DULARE RAM

उप निबंधक सदर द्वितीय
मुरादाबाद

उद्धरण खतौनी

12414

उद्धरण क्रमांक : 115186202510270

ग्राम क्रमांक : 115186	ग्राम का नाम (परगना) : मंगपुरा(मुरादाबाद)	तहसील : मुरादाबाद	जनपद : मुरादाबाद	फसली वर्ष : 1425-1430 (01 जुलाई, 2017 से 30 जून, 2023)	भाग : 1	(1)खाता संख्या : 00130
---------------------------	--	----------------------	---------------------	---	------------	---------------------------

खातेदार का विवरण		खातेदारी प्रारम्भ होने का विवरण		भूमि का विवरण		खातेदार का अंश		
खसरा/ गाटा संख्या	(2) नाम/पिता-पति-संरक्षक-प्रबंधक का नाम / जाति कोड / आधार नं० (अन्तिम चार अंक) अथवा पैन नं० (6-9 स्थान के अंक) / पता / जन्मतिथि (अवयस्क हेतु)	(3) न्यायालय का नाम / कम्प्यूटरीकृत वाद संख्या अथवा आदेश संख्या / आदेश का दिनांक / जोत का आधार	(4) वर्ष	(5) गाटा (यूनीक कोड)	(6) गाटे का कुल क्षेत्रफल (हे.)	(7) हिस्से में	(8) क्षेत्रफल में (हे.)	(9) खातेदार द्वारा देय भू- राजस्व
680ग	1) मुरादाबाद विकास प्राधिकरण मुरादाबाद (एम०डी०ए०) / . . .	1) राजस्व न्यायालय (नायब तहसीलदार) / T202413540109733 / 19-06-2024 / विक्रय 2) राजस्व न्यायालय (नायब तहसीलदार) / T202413540109746 / 19-06-2024 / विक्रय 3) अन्य / आर०1616/18 / 13-10-2025 / दुरस्ती (संशोधन से)	1409फ	680ग(1151860680200212)	0.3880	1) -	1) 0.3880	11.25
							0.3880	

कुल गाटे- 1 कुल क्षेत्रफल- 0.3880 (हेक्टेयर) कुल भू-राजस्व - 11.25 रुपये कुल अंश का क्षेत्रफल - (0.3880)(हेक्टेयर)

नामान्तरण / परिवर्तन का विवरण		खारिज किया गया			दर्ज किया गया		
(10)	(11)	(12)	(13)	(14)	(15)	(16)	
न्यायालय का नाम / कम्प्यूटरीकृत वाद संख्या अथवा आदेश संख्या / आदेश का दिनांक / नामान्तरण का आधार / डिजिटल हस्ताक्षर नाम / डिजिटल हस्ताक्षर दिनांक	नाम / पिता-पति- संरक्षक-प्रबंधक का नाम / जाति कोड / आधार नं० (अन्तिम चार अंक) अथवा पैन नं० (6-9 स्थान के अंक) / पता /	गाटे का खसरा नम्बर / यूनीक कोड	क्षेत्रफल (हे.)	नाम / पिता-पति- संरक्षक-प्रबंधक का नाम / जाति कोड / आधार नं० (अन्तिम चार अंक) अथवा पैन नं० (6-9 स्थान के अंक) / पता /	गाटे का खसरा नम्बर / यूनीक कोड	क्षेत्रफल (हे.)	

	जन्मतिथि (अवयस्क हेतु)		जन्मतिथि (अवयस्क हेतु)	
1) राजस्व न्यायालय (नायब तहसीलदार) / T202413540109733 / 19-06-2024 / विक्रय / RAM SINGH RAWAT / 20-06-2024	1.1) मोहम्मद मोमीन / हाफिज मोहम्मद मुस्लिम / नि०मुफ्ती टोला अशरफी हाउस मुरादाबाद (शेष क्षेत्रफल : 0.0000)	680ग(1151860680200212)	1.1) मुरादाबाद विकास प्राधिकरण मुरादाबाद (एम०डी०ए०) / /	680ग(1151860680200212)
2) राजस्व न्यायालय (नायब तहसीलदार) / T202413540109746 / 19-06-2024 / विक्रय / RAM SINGH RAWAT / 22-06-2024	2.1) मैसर्स सातार आेवरसीस स्थित मुफ्ती टोला मुरादाबाद / प्रोपराईटर हाफिज मौहम्मद मुस्लिम पुत्र / कुदरतउल्ला नि०मौ०मुफ्ती टोला मुरादाबाद (शेष क्षेत्रफल : 0.0000)		2.1) मुरादाबाद विकास प्राधिकरण मुरादाबाद / / 3.1) मुरादाबाद विकास प्राधिकरण मुरादाबाद (एम०डी०ए०) / / /	
3) अन्य / आर०1616/18 / 13-10-2025 / दुरस्ती (संशोधन से) / RAM SINGH RAWAT / 14-10-2025	3.1) मुरादाबाद विकास प्राधिकरण मुरादाबाद (एम०डी०ए०) / — / — (शेष क्षेत्रफल : 0.0000)			
	3.2) मौहम्मद मोमीन / हाफिज मोहम्मद मुस्लिम / नि०मुफ्ती टोला अशरफी हाउस मुरादाबाद (शेष क्षेत्रफल : 0.0000)			
	3.3) मैसर्स सातार आेवरसीस स्थित मुफ्ती टोला मुरादाबाद / प्रोपराईटर हाफिज			

मोहम्मद मुस्लिम पुत्र /
कुदरतउल्ला
नि०मौ०मुफ्ती टोला
मुरादाबाद (शेष
क्षेत्रफल : 0.0000)
3.4) मुरादाबाद विकास
प्राधिकरण मुरादाबाद /
--- / --- (शेष क्षेत्रफल :
0.0000)

(17) भूमि के सम्बन्ध में विचाराधीन राजस्व वाद/वादों की कम्प्यूटरीकृत संख्या :

(18) बंधक/बंधक-मुक्त होने की स्थिति

(18.1) बंधक होने की स्थिति (संस्था अथवा बैंक का नाम/कोड/बंधक का दिनांक/धनराशि/आवेदन संख्या/खातेदार(पिता-पति-संरक्षक)) :

(18.2) बंधक-मुक्त होने की स्थिति (संस्था अथवा बैंक का नाम/कोड/बंधक-मुक्त का दिनांक/धनराशि/आवेदन संख्या/खातेदार(पिता-पति-संरक्षक)) :

(19) अभ्युक्ति :

पूर्व आदेशों का विवरण

Data Digitally Signed by: RAM SINGH RAWAT (REGISTRAR
KANDONGO)

दिनांक/समय/स्थान: 15-10-2025 11:11:02 सहरौल : मुरादाबाद

यह उद्घरण खतौनी इलेक्ट्रॉनिक डिजिटल सिस्टम द्वारा तैयार की गयी है तथा काला डिजीटल
हस्ताक्षर द्वारा हस्ताक्षरित है।

मुद्रित कर्ता : TUSHAR BHATNAGAR सहरौल : मुरादाबाद

मुद्रित दिनांक एवं समय: 15-10-2025 11:11:02

Not Applicable For Online Prints उपरोक्त उद्घरण खतौनी का वेरीफिकेशन
<https://opbhulekh.gov.in> Website पर जाकर अपना QR Code Scan करके किया जा
सकता है।




5356/24



उत्तर प्रदेश UTTAR PRADESH

H 792110

H 792110



:- बयनामा :-

मुरादाबाद विकास प्राधिकरण द्वारा किसानों/मू-स्वामियों से आपसी सहमति/समझौते से भूमि क्रय हेतु विक्रय विलेख:-

जिलाधिकारी द्वारा निर्धारित सर्किल दर सूची के पृष्ठ सं० 42 कोड सं० 1024 कॉलम सं० 15 पर अंकित दर	-	रु०-297 लाख (प्रति हे०)
जिलाधिकारी की अध्यक्षता में गठित समिति द्वारा निर्धारित दर सर्किल रेट का 03 गुना	-	रु०-891 लाख (प्रति हे०)
विक्रय हेतु प्रस्तावित भूमि का मूल्य	-	रु०-891 लाख (प्रति हे०)
विक्रय मूल्य (भूमि + परिसम्पत्ति का मूल्य)	-	रु०-891 लाख (प्रति हे०)
स्टाम्प शुल्क	-	रु०-6,05,050/-
निबन्धन शुल्क	-	रु०-86,428/-



[Handwritten signature]

सम्पत्ति प्रभारी
मुरादाबाद विकास प्राधिकरण
मुरादाबाद

भारतीय गैर न्यायिक INDIA NON JUDICIAL

रु.
25000
पच्चीस हजार रुपये



Rs.
25000
TWENTY FIVE THOUSAND RUPEES

उत्तर प्रदेश UTTAR PRADESH

H 792111

H 792111

उत्तर प्रदेश

कार्यालय मुख्य कोषाधिकारी,
मुरादाबाद

M
B
D.

M
B

प्रकार

गाटा सं०

भूमि

क्षेत्रफल

मुख्य कोषाधिकारी
मुरादाबाद-1400

कोषागार-1400

ग्राम/मोहल्ला
परगना
तहसील
जनपद

विक्रय-विलेख

- कृषि
- 680क एवं 680ग
- 0.0194 हे० (गाटा सं० 680क) तथा 0.3880 हे० (गाटा सं० 680ग) का 1/5 भाग 0.0766 हे०, कुल क्षेत्रफल 0.096 हे०
- मंगपुरा
- मुरादाबाद।
- मुरादाबाद।
- मुरादाबाद।

M
D

सम्पत्ति प्रभारी
मुरादाबाद विकास प्राधिकरण
मुरादाबाद

भारतीय गैर न्यायिक INDIA NON JUDICIAL

रु.
25000

पच्चीस हजार रुपये



Rs.
25000

TWENTY FIVE THOUSAND RUPEES

उत्तर प्रदेश UTTAR PRADESH

11 791813

H 791813

उत्तर प्रदेश
कानूनी मुद्रा कोषाधिकारी
मुद्रादाबाद

M B D

मुख्य कीर्तिपत्रिका
मुद्रादाबाद-1400

कोषाधिकारी-1400

विक्रेता (प्रथम पक्ष) का विवरण :-

क्र.सं.	पिता/पति का नाम	निवासी	आधार कार्ड संख्या	पैन कार्ड संख्या	मोबाईल नं०
0					
1	श्री हाफिज मौहम्मद मुस्लिम	मुपती टोला, अशरफी हाऊस मुद्रादाबाद, उ०प्र०	507704803339	ILTPS4849R	9760793023

क्रेता का विवरण (द्वितीय पक्ष):-

मुद्रादाबाद विकास प्राधिकरण, मुद्रादाबाद (एम०डी०ए०)-द्वितीय पक्ष

पैन कार्ड संख्या :- AAJFM7731M
द्वारा :- राजीव रतन प्रताप सिंह
पदनाम :- प्रभारी सम्पत्ति
विभाग :- मुद्रादाबाद विकास प्राधिकरण, मुद्रादाबाद।
जनपद :- मुद्रादाबाद।
मोबाईल नं० :- 9711309013
आधार कार्ड सं० :- 619531182969



सम्पत्ति प्रभारी
मुद्रादाबाद विकास प्राधिकरण
मुद्रादाबाद 3

भारतीय गैर न्यायिक INDIA NON JUDICIAL

रु.
25000

पच्चीस हजार रुपये

Rs.
25000

TWENTY FIVE THOUSAND RUPEES

INDIA

उत्तर प्रदेश UTTAR PRADESH

H 791814

H 791814

उत्तर प्रदेश
कार्यालय मुख्य कोषाधिकारी
मुसदाबाद
मुख्य कोषाधिकारी
मुसदाबाद-1400
कोषागार-1400

विक्रीत सम्पत्ति का विवरण								
क्र०	विक्रीतागण का नाम	पिता/पति का नाम	गाटा संख्या	कुल क्षेत्रफल (हे० में)	कुल क्षेत्रफल में से विक्रय हेतु प्रस्तावित क्षेत्रफल	विक्रय हेतु प्रस्तावित क्षेत्रफल में अंश	हिस्से के अनुसार विक्रीत क्षेत्रफल (हे० में)	भू-राजस्व
1	2	3	4	5	6	7	8	9
1	श्री मोहम्मद मोमीन पुत्र श्री हाफिज मोहम्मद मुस्लिम, निवासी-मुपती टोला, अशरफी हाउस, मुसदाबाद।	श्री हाफिज मोहम्मद मुस्लिम	680क 680ग	0.0970 0.3880	0.0194 हे० 0.3880 हे० का 1/5 भाग 0.0776 हे०	0.0194 हे० 0.3880 हे० का 1/5 भाग 0.0776 हे०	0.0194 हे० 0.3880 हे० का 1/5 भाग 0.0776 हे०	रु० 2.81 रु० 11.25

गाटा सं० 680क का कुल क्षेत्रफल 0.0970 हे० में से 1/5 भाग विक्रीत क्षेत्रफल 0.0194 हे० तथा गाटा सं० 680ग का कुल क्षेत्रफल 0.3880 हे० में से 1/5 भाग विक्रीत क्षेत्रफल 0.0776 हे० अर्थात् कुल क्षेत्रफल 0.096 हे० विक्रेतागण का पूर्ण भाग है।

सड़क की स्थिति परिसम्पत्ति

- सड़क पर स्थित नहीं है।
- शून्य



सम्पत्ति प्रभारी
मुसदाबाद विकास प्राधिकरण
मुसदाबाद

भारतीय गैर न्यायिक INDIA NON JUDICIAL

रु.
25000

पच्चीस हजार रुपये

Rs.
25000

TWENTY FIVE THOUSAND RUPEES

INDIA

उत्तर प्रदेश UTTAR PRADESH

H 791815

उत्तर प्रदेश
कार्यालय मुख्य कोषाधिकारी
मुरादाबाद
मुख्य कोषाधिकारी
मुरादाबाद-1400
कोषागार-1400

विक्रीत सम्पत्ति की चौहद्दी :-

क्रमांक	गाटा संख्या	पूरब	पश्चिम	उत्तर	दक्षिण
1.	680क	गाटा सं०-677, 688	गाटा सं०-679, 642	गाटा सं०-678	गाटा सं०-684, 685
2.	680ग	गाटा सं०-677, 688	गाटा सं०-679, 642	गाटा सं०-678	गाटा सं०-684, 685

16 APR 2024

M. Quis

सम्पत्ति प्रभारी
मुरादाबाद विकास प्राधिकरण
मुरादाबाद

भारतीय गैर न्यायिक INDIA NON JUDICIAL

रु.
25000

पच्चीस हजार रुपये

Rs.
25000


TWENTY FIVE THOUSAND RUPEES

INDIA

उत्तर प्रदेश UTTAR PRADESH

H 791816

H 791816



विमल मूल्य का भुगतान विवरण:-

गाटा सं० गाटा सं० 680क का कुल क्षेत्रफल 0.0970 हे० में से 1/5 भाग विक्रीत क्षेत्रफल 0.0194 हे० का कुल विक्रय मूल्य रू०-17,28,540/- (सत्रह लाख अट्ठाईस हजार पांच सौ चालीस रुपये मात्र) तथा तथा गाटा सं० 680ग का कुल क्षेत्रफल 0.3880 हे० में से 1/5 भाग विक्रीत क्षेत्रफल 0.0776 हे० का कुल विक्रय मूल्य रू०-69,14,160/- (उनहत्तर चौदह हजार एक सौ साठ रुपये मात्र) में से 1 प्रतिशत टीडीएस की कटौती उपरान्त विक्रेतागण को भुगतान की जाने वाली धनराशि का विवरण क्रमश:-

क्र 0 स 0	विक्रेतागण का नाम	पिता/पति का नाम	पता	बैंक का नाम	बैंक संख्या	बैंक का दिनांक	भुगतान राशि रू०
1	श्री मौहम्मद मोमीन पुत्र श्री हाफिज मौहम्मद मुस्लिम, निवासी-मुफ्ती टोला, अशरफी हाउस, मुरादाबाद।	श्री हाफिज मौहम्मद मुस्लिम	मुफ्ती टोला, अशरफी हाउस, मुरादाबाद, उ०प्र०	कैनरा बैंक, एम.डी.ए. आफिस शाखा, दिल्ली रोड, मुरादाबाद	292507 292505	09.04.2024 09.04.2024	17,11,254 /- 68,45,018 /-
						कुल योग रू०	85,56,272 /-

सम्यक्ति प्रभारी
मुरादाबाद विकास प्राधिकरण 6
मुरादाबाद

भारतीय गैर न्यायिक INDIA NON JUDICIAL

रु.
25000

पच्चीस हजार रुपये

Rs.
25000

TWENTY FIVE THOUSAND RUPEES

भारत



सत्यमेव जयते
INDIA

उत्तर प्रदेश UTTAR PRADESH

H 791817

उत्तर प्रदेश

कार्यालय मुख्य कोषाधिकारी
मुरादाबाद

मुख्य कोषाधिकारी
मुरादाबाद-1400

कोषागार-1400

M
B
D.

M
विक्रीत

भूमि गाटा सं० 680क का कुल क्षेत्रफल 0.0970 हे० में से 1/5 भाग विक्रीत क्षेत्रफल 0.0194 हे० तथा गाटा सं० 680ग का कुल क्षेत्रफल 0.3880 हे० में से 1/5 भाग विक्रीत क्षेत्रफल 0.0776 हे० अर्थात् कुल क्षेत्रफल 0.096 हे० विक्रेता को पंजीकृत बयनामा के आधार पर प्राप्त हुई है, जो कार्यालय उपनिबन्धक सदर मुरादाबाद के बही संख्या-01 जिल्द संख्या 3432 पृष्ठ संख्या 01 से 25 क्रमांक 5718 दिनांक 19.06.2001 को पंजीकृत है। विक्रेतागण अनुसूचित जाति/जनजाति के सदस्य नहीं है। विक्रीत भूमि ना तो किसी को विक्रय अनुबन्ध किया गया है और न ही किसी को हस्तांतरित की गयी है और ना ही किसी बैंक या सरकारी कार्यालय अथवा किसी व्यक्ति को बन्धक की गयी है। विक्रीत भूमि हर प्रकार से रेहन व वय व हिबा, ऋण भार, कुर्फी, जमानत, बन्धक, दीवानी या राजस्व वाद आदि से मुक्त है, जिसमें किसी अन्य व्यक्ति की भागीदारी नहीं है और ना ही किसी अन्य के पक्ष में विक्रय बयनामा किया गया है, न ही कोई सरकारी भूमि निहित है। अर्थात् वारन्टी ऑफ टाईटिल प्रथम पक्ष का दायित्व है। उक्त आराजी को विक्रय करने का मुझ विक्रेता को पूर्ण मालिकाना हक हासिल है, जिसमें गाटा सं० 680क का कुल क्षेत्रफल 0.0970 हे० में से 1/5 भाग विक्रीत क्षेत्रफल 0.0194 हे० तथा गाटा सं० 680ग का कुल क्षेत्रफल 0.3880 हे० में से 1/5 भाग विक्रीत क्षेत्रफल 0.0776 हे० अर्थात् कुल क्षेत्रफल 0.096 हे० भूमि ग्राम मंगपुरा विक्रीत की जाती है।

16 APR 2024

M. Anwar

सम्पत्ति प्रबन्धी
मुरादाबाद विभागाध्यक्ष
मुरादाबाद

भारतीय गैर न्यायिक INDIA NON JUDICIAL

रु.
25000

पच्चीस हजार रुपये



Rs.
25000

TWENTY FIVE THOUSAND RUPEES

उत्तर प्रदेश UTTAR PRADESH

H 791818

उत्तर प्रदेश

कार्यालय मुख्य कोषाधिकारी
मुसदाबाद

मुख्य कोषाधिकारी
मुसदाबाद-1400

कोषागार-1400

अब जरूरत खुद के उसी किता भूमिधरी आराजी को पूर्ण स्वामित्व एवं अधिकारों व दाखिली खारिजी सहित पूरे होशो हवास स्वस्थ चित से खूब सोच व समझकर बिना किसी दयाव नाजायज किसी शख्स के मय सम्पूर्ण अधिकार सहित गाटा सं० 680क का कुल क्षेत्रफल 0.0970 हे० में से 1/5 भाग विक्रीत क्षेत्रफल 0.0194 हे० मुवलिंग रू०-17,28,540/- (सत्रह लाख अट्ठाईस हजार पांच सौ चालीस रुपये मात्र) जिसके आधे मुवलिंग रू० 8,64,270/- (शब्दों में आठ लाख चौसठ हजार दो सौ सत्तर रुपये मात्र) तथा गाटा सं० 680ग का कुल क्षेत्रफल 0.3880 हे० में से 1/5 भाग विक्रीत क्षेत्रफल 0.0776 हे० मुवलिंग रू०-69,14,160/- (उनहत्तर लाख चौदह हजार एक सौ साठ रुपये मात्र) जिसके आधे मुवलिंग रू० 34,57,080/- (शब्दों में चौतीस लाख सत्तावन हजार अस्सी रुपये मात्र) होते हैं, बदस्त क्रेता मुसदाबाद विकास प्राधिकरण, मुसदाबाद के पक्ष में वय कामिल व फरोख्त कतई किया यानि एम०डी०ए० को बेच दिया और कुल जर समन हस्ब तफसील जैल क्रेता मजकूर से जरिये चैक वसूल पाकर कब्जा व दखल मालिकाना विक्रीत संक्रमणीय भूमि पर आज की तारीख से बजाये अपने क्रेता मजकूर का कब्जा वाकई बखूफी कर दिया। अब मुझ विक्रेता व वारिसान विक्रेता का कोई हक व दावा विक्रीत आराजी पर नहीं रह गया है व विक्रय धनराशि केता से बाकी ना रहा। विक्रेता विक्रीत भूमि के प्रतिफल के अतिरिक्त अन्य कोई प्रतिकर या लाम का दावा किसी न्यायालय में प्रस्तुत नहीं करेगा।

16 APR 1984

सम्पत्ति प्रभारी
मुसदाबाद विकास प्राधिकरण
मुसदाबाद

भारतीय गैर न्यायिक INDIA NON JUDICIAL

रु.
25000

पच्चीस हजार रुपये



Rs.
25000

TWENTY FIVE THOUSAND RUPEES

INDIA

उत्तर प्रदेश UTTAR PRADESH

H 791819

उत्तर प्रदेश

कार्यालय मुख्य कोषाधिकारी
मुरादाबाद

मुख्य कोषाधिकारी
मुरादाबाद-1400

कोषागार-1400

16 APR

अगर कोई शख्स दावा करे तो वह बिल्कुल नाजायज होवे और अगर विक्रीत आराजी वयशुदा पूरे अथवा उसका कोई अंश क्रेता के स्वामित्व व अधिकारों से निकल जावे या कब्जा ना मिले या अन्य किसी प्रकार से विवादित व भारग्रसित पायी जावे या कोई तथ्य छिपाया गया पाया जावे तो ऐसी तमाम सूरतों में क्रेता को यह अधिकार होगा कि वह कुल विक्रय मूल्य मय हर्जा व खर्चा विक्रेता व उसके वारिसानों तथा दीगर जायदाद चल व अचल से भू-राजस्व की भांति वसूल कर लेवे, जिसमें विक्रेता को कोई आपत्ति नहीं होगी। उपरोक्त विक्रीत भूमि से सम्बन्धित सारे हक व हकूक तथा स्वत्व, सारे अधिकार, विक्रेता ने क्रेता को अंतरित कर दिये हैं, अब क्रेता उपरोक्त भूमि का दाखिल खारिज सरकारी कागजों में अपने नाम दर्ज करा लेवे। विक्रेता को कोई आपत्ति नहीं होगी।

उपरोक्त भूमि किसी अन्य योजना के अन्तर्गत अधिग्रहीत नहीं है, उक्त भूखण्ड का, जिसका मुरादाबाद विकास प्राधिकरण के पक्ष में विक्रय विलेख निष्पादित किया जाना है, उसका स्वामित्व वर्तमान में विक्रेता में निहित है। विक्रीत भूमि के सम्बन्ध में किसी प्रकार का कोई वाद किसी भी न्यायालय में विचाराधीन नहीं है।

इस विक्रय पत्र के निष्पादन से मुझ विक्रेता की आजीविका, निवास स्थान व जीवनचर्या परिवर्तित नहीं हो रही है और न ही आजीविका, निवास स्थान व जीवनचर्या पर कोई प्रतिकूल प्रभाव पड़ रहा है। प्रस्तुत विक्रय विलेख विक्रेता द्वारा उपलब्ध कराये गये कागजात व उसके द्वारा बताये गये तथ्यों व आश्वासन के आधार पर तैयार किया गया है। विक्रेता द्वारा दिये गये अभिलेख/शपथ-पत्र गलत पाये जाते हैं तो उसकी समस्त जिम्मेदारी विक्रेता की है तथा पक्षकारों की पहचान उनके साक्षियों द्वारा की जा रही है।

M. Duni

सम्पत्ति प्रभाते
मुरादाबाद, विकास प्राधिकरण
मुरादाबाद 9

भारतीय गैर न्यायिक INDIA NON JUDICIAL

रु.
25000
पच्चीस हजार रुपये



Rs.
25000
TWENTY FIVE THOUSAND RUPEES

उत्तर प्रदेश UTTAR PRADESH

H 791820

H 791820

उत्तर प्रदेश
कार्यालय मुख्य कोषाधिकारी
मुरादाबाद
मुख्य कोषाधिकारी
मुरादाबाद-1400
कोषागार-1

16 APR 2014

विक्रेता अथवा उसका कोई वारिसान भविष्य में उक्त विक्रय की धनराशि के अतिरिक्त अन्य किसी भी धनराशि अथवा लाभ के लिए विभाग के समक्ष कोई दावा नहीं करेगा और न ही इस सम्बन्ध में किसी न्यायालय में वाद दायर करेगा। विकास कार्य करते समय अगर पैमाईश में क्षेत्रफल कम पाया जाता है अथवा गलती से अधिक धनराशि का भुगतान हो जाता है और विक्रेता अधिक धनराशि स्वयं नहीं लौटाता है, तो 15 प्रतिशत साधारण ब्याज प्रति वर्ष की दर से मु-राजस्व की भौति मुरादाबाद विकास प्राधिकरण, मुरादाबाद (एम0डी0ए0) को वसूलने का अधिकार होगा।

अतः यह विक्रय विलेख (बयनामा) अपने होशो हवास स्वस्थ चित्त से बगैर किसी व्यक्ति के अनुचित दबाव से साक्षियों के समक्ष निष्पादित कर दिया ताकि सनद रहे और आवश्यकतानुसार भविष्य में काम आवे।

स्थान :- मुरादाबाद।

दिनांक :- 22/02/2014



M. Puri

सम्पत्ति प्रभारी
मुरादाबाद विकास प्राधिकरण
मुरादाबाद

भारतीय गैर न्यायिक INDIA NON JUDICIAL

रु.
25000
पच्चीस हजार रुपये




Rs.
25000
TWENTY FIVE THOUSAND RUPEES

उत्तर प्रदेश UTTAR PRADESH

H 791824

H 791821



16 APR 2024

भूमि का प्रकार
गाटा सं०
क्षेत्रफल

ग्राम/मोहल्ला
परगना
तहसील
जनपद

विक्रय-विलेख

- कृषि
- 680क एवं 680ग
- 0.0194 हे० (गाटा सं० 680क) तथा 0.3880 हे० (गाटा सं० 680ग) का 1/5 भाग 0.0766 हे०, कुल क्षेत्रफल 0.096 हे०
- मंगपुरा
- मुरादाबाद।
- मुरादाबाद।
- मुरादाबाद।

M. Qureshi

सहायक प्रभारी
मुरादाबाद विकास प्राधिकरण
मुरादाबाद

भारतीय गैर न्यायिक INDIA NON JUDICIAL

रु.
25000

पच्चीस हजार रुपये



Rs.
25000

TWENTY FIVE THOUSAND RUPEES

उत्तर प्रदेश UTTAR PRADESH

H 791822

कार्यालय मुख्य कोषाधिकारी
मुरादाबाद

मुख्य कोषाधिकारी
मुरादाबाद-1460

घोषानगर-1400

M
B
D

भूमि का प्रकार
गाटा सं०
क्षेत्रफल

16 APR 2024

ग्राम/मोहल्ला
परगना
तहसील
जनपद

विक्रय-विलेख

- कृषि
- 680क एवं 680ग
- 0.0194 हे० (गाटा सं० 680क) तथा 0.3880 हे० (गाटा सं० 680ग) का 1/5 भाग 0.0766 हे०.
- कुल क्षेत्रफल 0.096 हे०
- मंगपुरा
- मुरादाबाद।
- मुरादाबाद।
- मुरादाबाद।



Handwritten signature

सिद्धि नारायण
मुरादाबाद विकास प्राधिकरण
मुरादाबाद

भारतीय गैर न्यायिक INDIA NON JUDICIAL

रु.
25000
पच्चीस हजार रुपये



Rs.
25000
TWENTY FIVE THOUSAND RUPEES

उत्तर प्रदेश ~~UTTAR PRADESH~~

H 791823

H 791823

M B D. M B D.

कार्यालय मुख्य कोषाधिकारी
मुरादाबाद

मुख्य कोषाधिकारी
मुरादाबाद-1400

कोषागार-1400

16 APR 2024

भूमि का प्रकार
गाटा संठ
क्षेत्रफल

ग्राम/मोहल्ला
परगना
तहसील
जनपद

विक्रय-विलेख

- कृषि
- 680क एवं 680ग
- 0.0194 हे० (गाटा सं० 680क) तथा 0.3880 हे० (गाटा सं० 680ग) का 1/5 भाग 0.0766 हे०, कुल क्षेत्रफल 0.096 हे०
- मंगपुरा
- मुरादाबाद।
- मुरादाबाद।
- मुरादाबाद।



M. Qureshi

मुख्य कोषाधिकारी
मुरादाबाद विकास प्राधिकरण
मुरादाबाद



उत्तर प्रदेश UTTAR PRADESH

H 791826

उत्तर प्रदेश
कार्यालय मुख्य कृषाधिकारी
मुरादाबाद
मुख्य कृषाधिकारी
मुरादाबाद-1400
कोटा नगर-1400

16 APR 2024

M
B
कृषि का प्रकार
गाटा सं०
क्षेत्रफल

ग्राम/मोहल्ला
परगना
तहसील
जनपद

विक्रय-विलेख

- कृषि
- 680क एवं 680ग
- 0.0194 हे० (गाटा सं० 680क) तथा 0.3880 हे० (गाटा सं० 680ग) का 1/5 भाग 0.0766 हे०, कुल क्षेत्रफल 0.096 हे०
- मंगपुरा
- मुरादाबाद।
- मुरादाबाद।
- मुरादाबाद।



Handwritten signature or mark

रामपाल अग्रवाल
मुरादाबाद विकास प्राधिकरण 14
मुरादाबाद

भारतीय गैर न्यायिक INDIA NON JUDICIAL

रु.
25000
पच्चीस हजार रुपये



Rs.
25000
TWENTY FIVE THOUSAND RUPEES

उत्तर प्रदेश UTTAR PRADESH

H 791825

H 791825

उत्तर प्रदेश
कार्यालय मुख्य कोषाधिकारी
मुरादाबाद
मुख्य कोषाधिकारी
मुरादाबाद-1400
कोषानगर-1400

16 APR 2024

M
B
D.

भूमि का प्रकार
गाटा सं०
क्षेत्रफल

ग्राम/मोहल्ला
परगना
तहसील
जनपद

विक्रय-विलेख

- कृषि
- 680क एवं 680ग
- 0.0194 हे० (गाटा सं० 680क) तथा 0.3880 हे० (गाटा सं० 680ग) का 1/5 भाग 0.0766 हे०, कुल क्षेत्रफल 0.096 हे०
- मंगपुरा
- मुरादाबाद।
- मुरादाबाद।
- मुरादाबाद।



Handwritten signature

सम्पत्ति प्रभारी
मुरादाबाद विकास प्राधिकरण
मुरादाबाद



उत्तर प्रदेश UTTAR PRADESH

H 791824

M B D

उत्तर प्रदेश

कार्यालय मुख्य कोषाधिकारी के
मुरादाबाद

मुख्य कोषाधिकारी
मुरादाबाद-1400

कोषागार-

16 APR 2024

भूमि का प्रकार
गाटा सं०
क्षेत्रफल

ग्राम/मोहल्ला
परगना
तहसील
जनपद

विक्रय-विलेख

- कृषि
- 680क एवं 680ग
- 0.0194 हे० (गाटा सं० 680क) तथा 0.3880 हे० (गाटा सं० 680ग) का 1/5 भाग 0.0766 हे०, कुल क्षेत्रफल 0.096 हे०
- मंगपुरा
- मुरादाबाद।
- मुरादाबाद।
- मुरादाबाद।

M. Qureshi

रामदत्त प्रभासी
मुरादाबाद विकास प्राधिकरण 16
मुरादाबाद

भारतीय गैर न्यायिक INDIA NON JUDICIAL

रु.
25000
पच्चीस हजार रुपये



Rs.
25000
TWENTY FIVE THOUSAND RUPEES

उत्तर प्रदेश UTTAR PRADESH

H 751827

H 791827

उत्तर प्रदेश

कार्यालय मुख्य कोषाधिकारी
मुरादाबाद

मुख्य कोषाधिकारी
मुरादाबाद-1400

कोषागार-1400

16 APR 2024

भूमि का प्रकार
गाटा सं०
क्षेत्रफल

ग्राम/मोहल्ला
परगना
तहसील
जनपद

विक्रय-विलेख

- कृषि
- 680क एवं 680ग
- 0.0194 हे० (गाटा सं० 680क) तथा 0.3880 हे० (गाटा सं० 680ग) का 1/5 भाग 0.0766 हे०, कुल क्षेत्रफल 0.096 हे०
- मंगपुरा
- मुरादाबाद।
- मुरादाबाद।
- मुरादाबाद।



Y. Quin

रजयति प्रभाते
मुरादाबाद विकास प्राधिकरण
मुरादाबाद

भारतीय गैर न्यायिक INDIA NON JUDICIAL

रु.
25000

पच्चीस हजार रुपये

Rs.
25000

TWENTY FIVE THOUSAND RUPEES

भारत



INDIA

उत्तर प्रदेश UTTAR PRADESH

H 791828

H 791828

उत्तर प्रदेश
कार्यालय मुख्य कोषाधिकारी
मुरादाबाद

M
B
D.

मुख्य कोषाधिकारी
मुरादाबाद-1400

कोषागार 14110

16 APR 2024

ग्राम/मोहल्ला
परगना
तहसील
जनपद

विक्रय-विलेख

- कृषि
- 680क एवं 680ग
- 0.0194 हे० (गाटा सं० 680क) तथा 0.3880 हे० (गाटा सं० 680ग) का 1/5 भाग 0.0766 हे०, कुल क्षेत्रफल 0.096 हे०
- मगपुरा
- मुरादाबाद।
- मुरादाबाद।
- मुरादाबाद।



Handwritten signature

सम्पत्ति प्रभारी
मुरादाबाद विकास प्राधिकरण
मुरादाबाद

भारतीय गैर न्यायिक INDIA NON JUDICIAL

रु.
25000
पच्चीस हजार रुपये



Rs.
25000
TWENTY FIVE THOUSAND RUPEES

उत्तर प्रदेश UTTAR PRADESH

H 792106

उत्तर प्रदेश
कार्यालय मुख्य कोषाधिकारी
मुरादाबाद

M B D.

मुख्य कोषाधिकारी
मुरादाबाद-1400

कोषागार-1400

M B D.
भूमि का प्रकार
गाटा सं०
क्षेत्रफल

ग्राम/मोहल्ला
परगना
तहसील
जनपद

विक्रय-विलेख

- कृषि
- 680क एवं 680ग
- 0.0194 हे० (गाटा सं० 680क) तथा 0.3980 हे० (गाटा सं० 680ग) का 1/5 भाग 0.0766 हे०, कुल क्षेत्रफल 0.096 हे०
- मंगपुरा
- मुरादाबाद।
- मुरादाबाद।
- मुरादाबाद।



M. Quini

मुख्य कोषाधिकारी
मुरादाबाद विकास प्राधिकरण
मुरादाबाद

भारतीय गैर न्यायिक INDIA NON JUDICIAL

रु.
25000
पच्चीस हजार रुपये



Rs.
25000
TWENTY FIVE THOUSAND RUPEES

उत्तर प्रदेश UTTAR PRADESH

H 792107

H 792107

उत्तर प्रदेश
कार्यालय मुख्य कोषाधिकारी
मुरादाबाद

M
B
शुद्धि का प्रकार
गाटा सं०
क्षेत्रफल

मुख्य कोषाधिकारी
मुरादाबाद-1400

कोषागार-1400

विक्रय-विलेख

- कृषि
- 680क एवं 680ग
- 0.0194 हे० (गाटा सं० 680क) तथा 0.3880 हे० (गाटा सं० 680ग) का 1/5 भाग 0.0766 हे०, कुल क्षेत्रफल 0.096 हे०
- मंगपुरा
- मुरादाबाद।
- मुरादाबाद।
- मुरादाबाद।

ग्राम/मोहल्ला
परगना
तहसील
जनपद

M. D. D.

सम्पत्ति प्रभारी 20
मुरादाबाद विकास प्राधिकरण
मुरादाबाद



उत्तर प्रदेश UTTAR PRADESH

H 732109

H 792109


उत्तर प्रदेश	
कार्यालय मुख्य कोषाधिकारी मुरादाबाद	
M B D.	M B
मुख्य कोषाधिकारी मुरादाबाद-1400	मू.मि. का प्रकार - गाटा सं०
काषागार-1400	क्षेत्रफल

ग्राम/मोहल्ला
परगना
तहसील
जनपद

विक्रय-विलेख

- कृषि
- 680क एवं 680ग
- 0.0194 हे० (गाटा सं० 680क) तथा 0.3880 हे० (गाटा सं० 680ग) का 1/5 भाग 0.0766 हे०, कुल क्षेत्रफल 0.096 हे०
- मंगपुरा
- मुरादाबाद।
- मुरादाबाद।
- मुरादाबाद।


M. D. Singh


सम्पात प्रभारी
मुरादाबाद विकास प्राधिकरण²¹
मुरादाबाद

भारतीय गैर न्यायिक INDIA NON JUDICIAL

रु.
25000

पच्चीस हजार रुपये



Rs.
25000

TWENTY FIVE THOUSAND RUPEES

उत्तर प्रदेश UTTAR PRADESH

H 792108

H 792108

उत्तर प्रदेश

कार्यालय मुख्य कृषि अधिकारी
मुरादाबाद

मुख्य कृषि अधिकारी
मुरादाबाद-1400

कृषि अधिकारी-1400

भूमि का प्रकार
गाटा सं०
क्षेत्रफल

ग्राम/मोहल्ला
परगना
तहसील
जनपद

विक्रय-विलेख

- कृषि
- 680क एवं 680ग
- 0.0194 हे० (गाटा सं० 680क) तथा 0.3880 हे० (गाटा सं० 680ग) का 1/5 भाग 0.0766 हे०, कुल क्षेत्रफल 0.096 हे०
- मंगपुरा
- मुरादाबाद।
- मुरादाबाद।
- मुरादाबाद।



M. D. Singh

समन्वित प्रभार
मुरादाबाद विकास प्राधिकरण
मुरादाबाद

भारतीय गैर न्यायिक INDIA NON JUDICIAL

₹.20000

बीस हजार रुपये

TWENTY THOUSAND RUPEES

Rs.20000

INDIA

उत्तर प्रदेश UTTAR PRADESH

C 511501

C 511501

उत्तर प्रदेश
कार्यालय, मुख्य कृषि अधिकारी
मुरादाबाद

M B D M B

मुख्य कृषि अधिकारी का प्रमाणित
मुरादाबाद-1400 गाटा सं०

कोषागार-1400 क्षेत्रफल

16 APR 2024

ग्राम/मोहल्ला
परगना
तहसील
जनपद

विक्रय-विलेख

- कृषि
- 680क एवं 680ग
- 0.0194 हे० (गाटा सं० 680क) तथा 0.3880 हे० (गाटा सं० 680ग) का 1/5 भाग 0.0766 हे०, कुल क्षेत्रफल 0.096 हे०
- मंगपुरा
- मुरादाबाद।
- मुरादाबाद।
- मुरादाबाद।



Handwritten signature or mark.

रामचंद्र कुमार
मुरादाबाद विकास प्राधिकरण²³
मुरादाबाद

५०३ ५१३

भारतीय गैर न्यायिक INDIA NON JUDICIAL

₹.20000

बीस हजार रुपये

TWENTY THOUSAND RUPEES

Rs.20000

भारत



सत्यमेव जयते

INDIA

उत्तर प्रदेश UTTAR PRADESH

C 511500

C 511500

उत्तर प्रदेश

कार्यालय मुख्य जंघाधिकारी
मुरादाबाद

मुख्य जंघाधिकारी
मुरादाबाद-1400

कोषागार-1400

M B D. M B D.

16 APR 2024

ग्राम/मोहल्ला
परगना
तहसील
जनपद

विक्रय-विलेख

- कृषि
- 680क एवं 680ग
- 0.0194 हे० (गाटा सं० 680क) तथा 0.3880 हे० (गाटा सं० 680ग) का 1/5 भाग 0.0766 हे०, कुल क्षेत्रफल 0.096 हे०
- मंगपुरा
- मुरादाबाद।
- मुरादाबाद।
- मुरादाबाद।

संभागाध्यक्ष
मुरादाबाद विकास प्राधिकरण²⁴
मुरादाबाद

भारतीय गैर न्यायिक INDIA NON JUDICIAL

दस हजार रुपये

रु.
10000



Rs.
10000

TEN THOUSAND RUPEES

उत्तर प्रदेश UTTAR PRADESH

887343

867243

उत्तर प्रदेश
कार्यालय मुख्य कोषाधिकारी
मुरादाबाद
मुख्य कोषाधिकारी
मुरादाबाद-1400
कोषागार-140 क्षेत्रफल

16 APR 2024

ग्राम/मोहल्ला
परगना
तहसील
जनपद

विक्रय-विलेख

- कृषि
- 680क एवं 680ग
- 0.0194 हे० (गाटा सं० 680क) तथा 0.3880 हे० (गाटा सं० 680ग) का 1/5 भाग 0.0766 हे०.
- कुल क्षेत्रफल 0.096 हे०
- नंगपुरा
- मुरादाबाद।
- मुरादाबाद।
- मुरादाबाद।



M. Puri

रामचंद्र प्रभारी
मुरादाबाद विकास प्राधिकरण
मुरादाबाद



उत्तर प्रदेश UTTAR PRADESH

AL 510377

विक्रय-विलेख

भूमि का प्रकार	- कृषि
गाटा सं०	- 680क एवं 680ग
क्षेत्रफल	- 0.0194 हे० (गाटा सं० 680क) तथा 0.3880 हे० (गाटा सं० 680ग) का 1/5 भाग 0.0766 हे०, कुल क्षेत्रफल 0.096 हे०
ग्राम/मोहल्ला	- मंगपुरा
परगना	- मुरादाबाद।
तहसील	- मुरादाबाद।
जनपद	- मुरादाबाद।



[Handwritten signature]

[Handwritten signature]
मुख्य अधिकारी
मुरादाबाद विद्यालय प्राधिकरण
मुरादाबाद



उत्तर प्रदेश UTTAR PRADESH.

AL 510303

विक्रय-विलेख

भूमि का प्रकार
गाटा सं०
क्षेत्रफल

- कृषि
- 680क एवं 680ग
- 0.0194 हे० (गाटा सं० 680क) तथा 0.3880 हे० (गाटा सं० 680ग) का 1/5 भाग 0.0766 हे०, कुल क्षेत्रफल 0.096 हे०

ग्राम/मोहल्ला
परगना
तहसील
जनपद

- मंगपुरा
- मुरादाबाद।
- मुरादाबाद।
- मुरादाबाद।



उत्तर प्रदेश UTTAR PRADESH

AL 510304

विक्रय-विलेख

भूमि का प्रकार
गाटा सं०
क्षेत्रफल

- कृषि
- 680क एवं 680ग
- 0.0194 हे० (गाटा सं० 680क) तथा 0.3880 हे०
(गाटा सं० 680ग) का 1/5 भाग 0.0766 हे०,
कुल क्षेत्रफल 0.096 हे०
- मंगपुरा
- मुरादाबाद।
- मुरादाबाद।
- मुरादाबाद।

ग्राम/मोहल्ला
परगना
तहसील
जनपद

[Signature]

सत्यमेव जयते
मुरादाबाद विकास प्राधिकरण
मुरादाबाद



उत्तर प्रदेश UTTAR PRADESH

AL 510305

विक्रय-विलेख

भूमि का प्रकार
गाटा सं०
क्षेत्रफल

- कृषि
- 680क एवं 680ग
- 0.0194 हे० (गाटा सं० 680क) तथा 0.3880 हे०
(गाटा सं० 680ग) का 1/5 भाग 0.0766 हे०,
कुल क्षेत्रफल 0.096 हे०

ग्राम/मोहल्ला
परगना
तहसील
जनपद

- मंगपुरा
- मुरादाबाद।
- मुरादाबाद।
- मुरादाबाद।



M. Qureshi

मुख्य कोषाधिकारी
मुरादाबाद विकास प्राधिकरण
मुरादाबाद



उत्तर प्रदेश UTTAR PRADESH

AL 510306

विक्रय-विलेख

भूमि का प्रकार
गाटा सं०
क्षेत्रफल

- कृषि
- 680क एवं 680ग
- 0.0194 हे० (गाटा सं० 680क) तथा 0.3880 हे०
(गाटा सं० 680ग) का 1/5 भाग 0.0766 हे०,
कुल क्षेत्रफल 0.096 हे०

ग्राम/मोहल्ला
परगना
तहसील
जनपद

- मंगपुरा
- मुरादाबाद।
- मुरादाबाद।
- मुरादाबाद।

समाप्ति इभासी
मुरादाबाद विकास प्राधिकरण
मुरादाबाद



उत्तर प्रदेश UTTAR PRADESH

AL 510307

विक्रय-विलेख

भूमि का प्रकार
गाटा सं०
क्षेत्रफल

- कृषि
- 680क एवं 680ग
- 0.0194 हे० (गाटा सं० 680क) तथा 0.3880 हे० (गाटा सं० 680ग) का 1/5 भाग 0.0766 हे०.
- कुल क्षेत्रफल 0.096 हे०

ग्राम/मोहल्ला
परगना
तहसील
जनपद

- मंगपुरा
- मुरादाबाद।
- मुरादाबाद।
- मुरादाबाद।



Y. Quin

सम्पत्ति प्रभारी
मुरादाबाद विकास प्राधिकरण
मुरादाबाद



उत्तर प्रदेश UTTAR PRADESH

AL 510308


विक्रय-विलेख

भूमि का प्रकार
गाटा सं०
क्षेत्रफल

ग्राम/मोहल्ला
परगना
तहसील
जनपद

- कृषि
- 680क एवं 680ग
- 0.0194 हे० (गाटा सं० 680क) तथा 0.3880 हे० (गाटा सं० 680ग) का 1/5 भाग 0.0766 हे०, कुल क्षेत्रफल 0.096 हे०
- मंगपुरा
- मुरादाबाद।
- मुरादाबाद।
- मुरादाबाद।


Muni


मुख्य पोस्टाधिकारी
मुरादाबाद विकास प्राधिकरण
मुरादाबाद



उत्तर प्रदेश UTTAR PRADESH

AL 510309

विक्रय-विलेख

भूमि का प्रकार	—	कृषि
गाटा सं०	—	680क एवं 680ग
क्षेत्रफल	—	0.0194 हे० (गाटा सं० 680क) तथा 0.3880 हे० (गाटा सं० 680ग) का 1/5 भाग 0.0766 हे०, कुल क्षेत्रफल 0.096 हे०
ग्राम/मोहल्ला	—	मंगपुरा
परगना	—	मुद्रादाबाद।
तहसील	—	मुद्रादाबाद।
जनपद	—	मुद्रादाबाद।



M. D. D.

राममति प्रभारी
मुद्रादाबाद विकास प्राधिकरण
मुद्रादाबाद

भारतीय गैर न्यायिक

भारत INDIA

रु. 500

FIVE HUNDRED
RUPEES

पाँच सौ रुपये

Rs. 500

INDIA NON JUDICIAL



उत्तर प्रदेश UTTAR PRADESH

AL 510375

विक्रय-विलेख

भूमि का प्रकार
गाटा सं०
क्षेत्रफल

- कृषि
- 680क एवं 680ग
- 0.0194 हे० (गाटा सं० 680क) तथा 0.3880 हे०
(गाटा सं० 680ग) का 1/5 भाग 0.0766 हे०,
कुल क्षेत्रफल 0.096 हे०

ग्राम/मोहल्ला
परगना
तहसील
जनपद

- मंगपुरा
- मुरादाबाद।
- मुरादाबाद।
- मुरादाबाद।



Muradabad

सहायक प्रभारी
मुरादाबाद विकास प्राधिकरण
मुरादाबाद



उत्तर प्रदेश UTTAR PRADESH

AL 510376

विक्रय-विलेख

भूमि का प्रकार
गाटा सं०
क्षेत्रफल

ग्राम/मोहल्ला
परगना
तहसील
जनपद

- कृषि
- 680क एवं 680ग
- 0.0194 हे० (गाटा सं० 680क) तथा 0.3880 हे०
(गाटा सं० 680ग) का 1/5 भाग 0.0766 हे०.
- कुल क्षेत्रफल 0.096 हे०
- मंगूपुरा
- मुरादाबाद।
- मुरादाबाद।
- मुरादाबाद।



Y. J. J. J.

रामचंद्र प्रभासी
मुरादाबाद विकास प्राधिकरण
मुरादाबाद

16 APR 2024 को एक प्लॉट
 धनराशि 500 - कुल धनराशि 12,50,000/-
 आवेदन सं० 202400719015962 Moradabad Development Authority
 को कोषागार मुरादाबाद से विक्रय किया Moradabad

मुख्य रिकॉर्डिया विक्रय पत्र
 कोषागार मुरादाबाद

वही सं०: 1 16 APR 2024 रजिस्ट्रेशन सं०: 5356 वर्ष: 2024

प्रतिफल- 8556272 स्टाम्प शुल्क- 603050 बाजारी मूल्य - 8557000 पंजीकरण शुल्क - 85570 प्रतिलिपिकरण शुल्क - 180 योग: 85750

श्री मुरादाबाद विकास प्राधिकरण द्वारा
 राजीव रतन प्रताप सिंह अधिकृत पदाधिकारी/ प्रतिनिधि,
 पुत्र श्री राजेन्द्र सिंह
 व्यवसाय: अन्य
 निवासी: एमडीए जिला मुरा0



श्री, मुरादाबाद विकास प्राधिकरण द्वारा राजीव रतन प्रताप सिंह अधिकृत पदाधिकारी/ प्रतिनिधि
 ने यह लेखपत्र इस कार्यालय में दिनांक 23/04/2024
 एवं 05:11:37 PM बजे
 निबंधन हेतु पेश किया।

रजिस्ट्रीकरण अधिकारी के हस्ताक्षर

श्री. कुमार कठेरिया प्र०
 उप निबंधक :सदर द्वितीय
 मुरादाबाद
 23/04/2024

श्वेता शर्मा सदर द्वितीय
 निबंधक लिपिक
 23/04/2024



भारतीय गैर न्यायिक

पचास
रुपये
रु. 50



FIFTY
RUPEES
Rs. 50

INDIA NON JUDICIAL

उत्तर प्रदेश UTTAR PRADESH

CN 25523

साक्षी नम्बर 1 -

हस्ताक्षर

नाम श्री सुनील कुमार शर्मा

पदनाम - क्षेत्रीय लेखपाल, ग्राम मंगूपुरा, तहसील व जिला मुरादाबाद।

पिता का नाम - श्री सुरेश कुमार शर्मा



साक्षी नम्बर 2 -

हस्ताक्षर

नाम - श्री सीता राम

पदनाम - लेखपाल, मुरादाबाद विकास प्राधिकरण, मुरादाबाद।

पिता का नाम - श्री गोपाल सिंह



हस्ताक्षर विक्रेता

हस्ताक्षर विक्रेता

सम्पत्ति प्रभार
मुरादाबाद विकास प्राधिकरण
से अधिकृत अधिकारी

हस्ताक्षर क्रेता

16 APR 2024

जं दिनांक का एक फंदा
नराशि 50- कुल धनराशि 12500000
श्री Moradabad Development Authority
को कोषागार मुरादाबाद से विक्रीय किया Moradabad

श्वेता शर्मा सदर द्वितीय
निबंधक लिपिक मुरादाबाद
23/04/2024

मुख्य सेक्रेट्रिया
कोषागार मुरादाबाद
16 APR 2024

प्रिंट करे



Handwritten signature and date: 23/04/2024

आवेदन सं०: 202400719015962

बही सं०: 1

रजिस्ट्रेशन सं०: 5356

वर्ष: 2024

निष्पादन लेखपत्र वाद सुनने व समझने मजमुन व प्राप्त धनराशि रु प्रलेखानुसार उक्त
विक्रेता: 1

श्री मौ मोमीन, पुत्र श्री हाफिज मौ मुस्लिम

निवासी: मुफ्ती टोला जिला मुरा0

व्यवसाय: अन्य

क्रेता: 1



श्री मुरादाबाद विकास प्राधिकरण के द्वारा राजीव रतन प्रताप
सिंह, पुत्र श्री राजेन्द्र सिंह

निवासी: एमडीए जिला मुरा0

व्यवसाय: अन्य



ने निष्पादन स्वीकार किया। जिनकी पहचान
पहचानकर्ता: 1

श्री सुनील कुमार शर्मा, पुत्र श्री सुरेश कुमार शर्मा

निवासी: क्षेत्रीय लेखपाल मंगूपुरा जिला मुरा0

व्यवसाय: नौकरी

पहचानकर्ता: 2



श्री सीता राम, पुत्र श्री गोपाल सिंह

निवासी: लेखपाल एमडीए जिला मुरा0

व्यवसाय: नौकरी



ने की। प्रत्यक्षतः भद्र साक्षियों के निशान अंगूठे नियमानुसार
लिए गए है।

टिप्पणी:

रजिस्ट्रीकरण अधिकारी के हस्ताक्षर

शेलेन्द्र कुमार कठेरिया प्र०

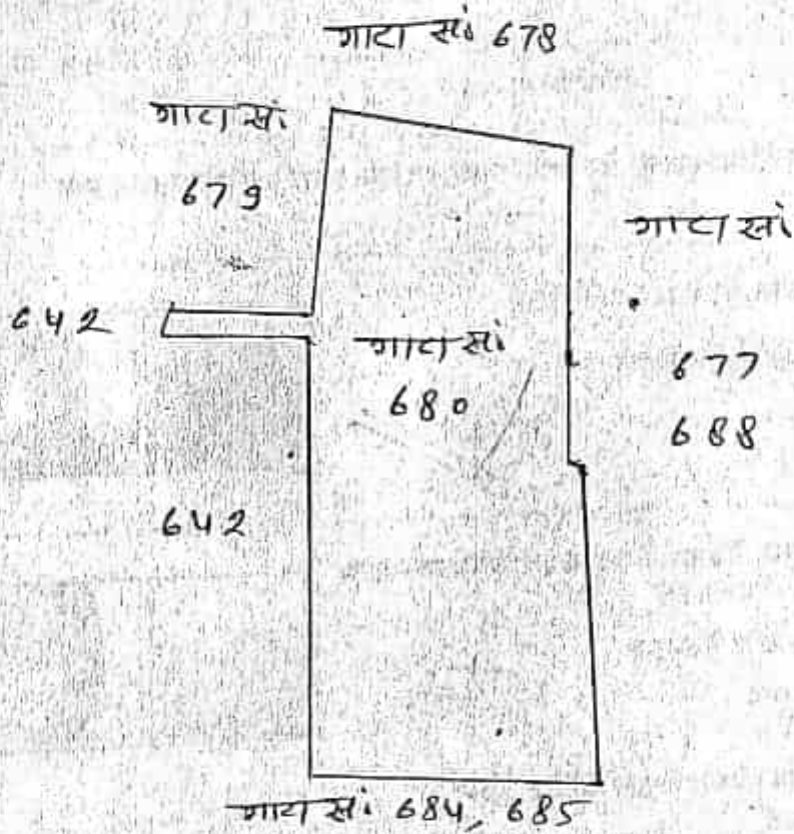
उप निबंधक : सदर द्वितीय

मुरादाबाद

23/04/2024

नजरी नक्शा

ग्राम-मंगपुरा तहसील व जिला मुरादाबाद स्थित गाटा सं०-680क कुल रकबा 0.0970 हैक्टे० में से 1/5 भाग 0.0194 हैक्टे०



[Signature]

(सीताराम)
लेखपाल,
मु०वि०प्रा०, मुरादाबाद

[Signature]

(राजपाल सिंह)
लेखपाल
मु०वि०प्रा०, मुरादाबाद

[Signature]

(विरेन्द्र सिंह)
राजस्व निरीक्षक,
मु०वि०प्रा०, मुरादाबाद



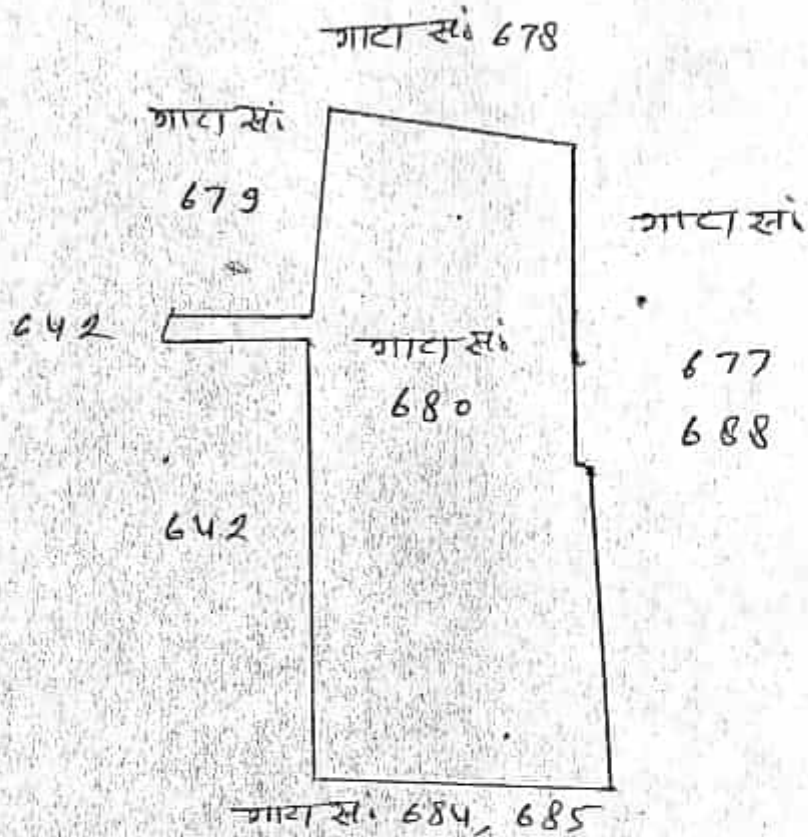
[Signature]


[Signature]


सम्पत्ति प्रभारी
मुरादाबाद विकास प्राधिकरण
मुरादाबाद


नजरी नक्शा

मंगपुरा तहसील व जिला मुरादाबाद स्थित गाटा सं०-680ग कुल रकबा 0.3880 हेक्टे० में से 1/5 भाग 0.0776 हेक्टे०





(सीताराम)
लेखपाल,
मु०वि०प्रा०, मुरादाबाद


(राजपाल सिंह)
लेखपाल
मु०वि०प्रा०, मुरादाबाद


(दिवेन्द्र सिंह)
राजस्व निरीक्षक,
मु०वि०प्रा०, मुरादाबाद




सम्भाल प्रभारी
मुरादाबाद विकास प्राधिकरण
मुरादाबाद

आवेदन सं०: 202400719015962

बही संख्या 1 जिल्द संख्या 15030 के पृष्ठ 59 से 132 तक क्रमांक 5356 पर दिनांक 23/04/2024 को रजिस्ट्रीकृत किया गया।

रजिस्ट्रीकरण अधिकारी के हस्ताक्षर

शैलेंद्र कुमार कठेरिया प्र०
उप निबंधक : सदर द्वितीय
मुरादाबाद
23/04/2024

प्रिंट करें



5347/21



उत्तर प्रदेश UTTAR PRADESH

H 791692



:- बयनामा :-

:- मुरादाबाद विकास प्राधिकरण द्वारा किसानों/भू-स्वामियों से आपसी सहगति/सगझीते से भूमि क्रय हेतु विक्रय विलेख:-

16 APR 2024

जिलाधिकारी द्वारा निर्धारित सर्किल दर सूची के पृष्ठ सं० 42 कोड सं० 1024 कॉलम सं० 15 पर अंकित दर	-	रु०-297 लाख (प्रति हे०)
जिलाधिकारी की अध्यक्षता में गठित समिति द्वारा निर्धारित दर सर्किल रेट का 03 गुना	-	रु०-891 लाख (प्रति हे०)
विक्रय हेतु प्रस्तावित भूमि का मूल्य	-	रु०-891 लाख (प्रति हे०)
विक्रय मूल्य (भूमि + परिसम्पत्ति का मूल्य)	-	रु०-891 लाख (प्रति हे०)
स्टाम्प शुल्क	-	रु०-19,35,990/-
निबन्धन शुल्क	-	रु०-2,76,570/-

विक्रय-विलेख

भूमि का प्रकार	-	कृषि
गाटा सं०	-	680ग
क्षेत्रफल	-	0.3880 का 4/5 भाग 0.3104 हे०
ग्राम/मोहल्ला	-	मंगपुरा
परगना	-	मुरादाबाद।
तहसील	-	मुरादाबाद।
जनपद	-	मुरादाबाद।




सम्पत्ति प्रभारी
मुरादाबाद विकास प्राधिकरण
मुरादाबाद

भारतीय गैर न्यायिक INDIA NON JUDICIAL

रु.
25000

पच्चीस हजार रुपये



Rs.
25000

TWENTY FIVE THOUSAND RUPEES

उत्तर प्रदेश UTTAR PRADESH

H 791693

उत्तर प्रदेश

कार्यालय मुख्य कोषाधिकारी
मुरादाबाद

विक्रेता (प्रथम पक्ष) का विवरण :-

विक्रेता/पति का नाम	निवासी	आधार कार्ड संख्या	पैन कार्ड संख्या	मोबाईल नं०
श्री कुदरतउल्ला	मीहल्ला मुपती टोला, मुरादाबाद।	950103978825	AEYPM1245F	9927971786

16 APR 2024

मुख्य कोषाधिकारी
मुरादाबाद-1800

सं
0

विक्रीत भूमि मैसर्स सालार ओवरसीज प्रोपराईटर फर्म, (फर्म मालिक मीहम्मद मुस्लिम) के नाम से थी परन्तु दिनांक 10.02.2016 को फर्म मैसर्स सालार ओवरसीज विघटित होने के फलस्वरूप विघटित फर्म के प्रोपराईटर हाफिज मीहम्मद मुस्लिम



Handwritten signature of the official.

सम्पत्ति प्रभारी
मुरादाबाद विकास प्राधिकरण
मुरादाबाद

भारतीय गैर न्यायिक INDIA NON JUDICIAL

रु.
25000

पच्चीस हजार रुपये



Rs.
25000

TWENTY FIVE THOUSAND RUPEES

उत्तर प्रदेश UTTAR PRADESH

H 791694

उत्तर प्रदेश

M B D. कार्यालय मुख्य कोषाधिकारी
मुरादाबाद

M B D. मुख्य कोषाधिकारी
मुरादाबाद-1400

M B कृता का विवरण (द्वितीय):-

मुरादाबाद विकास प्राधिकरण, मुरादाबाद (एम0डी0ए0)-द्वितीय पक्ष

16 APR 2024

पैन कार्ड संख्या	-	AAJFM7731M
द्वारा	-	राजीव रतन प्रताप सिंह
पदनाम	-	प्रभारी सम्पत्ति
विभाग	-	मुरादाबाद विकास प्राधिकरण, मुरादाबाद।
जनपद	-	मुरादाबाद।
मोबाईल नं०	-	9711309013
आधार कार्ड सं०	-	619531182969



[Signature]

[Signature]
सम्पत्ति प्रभारी
मुरादाबाद विकास प्राधिकरण
मुरादाबाद

भारतीय गैर न्यायिक INDIA NON JUDICIAL

रु.
25000

पच्चीस हजार रुपये



Rs.
25000

TWENTY FIVE THOUSAND RUPEES

उत्तर प्रदेश UTTAR PRADESH

H 791695

कार्यालय मुख्य कोषाधिकारी
मुरादाबाद
मुख्य कोषाधिकारी
मुरादाबाद-1400

विक्रीत सम्पत्ति का विवरण

क्र. सं.	विक्रीतगण का नाम	पिता/पति का नाम	गाटा संख्या	कुल क्षेत्र (हे० में)	कुल क्षेत्र से विक्रय हेतु प्रस्तावित क्षेत्र	विक्रय हेतु प्रस्तावित क्षेत्र में अंश	हिस्से के अनुसार विक्रीत क्षेत्र (हे० में)	भू-राजस्व
1	2	3	4	5	6	7	8	9
16 APR 2024	विक्रीत भूमि मैसर्स सालार ओवरसीज प्रोपराईटर फर्म, (फर्म मालिक मोहम्मद मुस्लिम) के नाम से थी परन्तु दिनांक 10.02.2016 को फर्म मैसर्स सालार ओवरसीज विघटित होने के फलस्वरूप विघटित फर्म के प्रोपराईटर हाफिज मोहम्मद मुस्लिम	श्री कुदरतउल्ला	680ग	0.3880	0.3104 हे० (4/5 भाग)	0.3104 हे० (4/5 भाग)	0.3104 हे० (4/5 भाग)	रु० 11.25

(Handwritten signature)

सम्पत्ति प्रभारी
मुरादाबाद विकास प्राधिकरण
मुरादाबाद

भारतीय गैर न्यायिक INDIA NON JUDICIAL

रु.
25000

पच्चीस हजार रुपये

Rs.
25000

TWENTY FIVE THOUSAND RUPEES

सत्यमेव जयते

INDIA

उत्तर प्रदेश UTTAR PRADESH

H 791696

उत्तर प्रदेश

कार्यालय मुख्य कोषाधिकारी
मुरादाबाद
मुख्य कोषाधिकारी
मुरादाबाद-1400
कमि. 2 79 - 14000

कुल प्रस्तावित क्षेत्रफल 0.3880 का 4/5 भाग 0.3104 हे० विक्रेतागण का पूर्ण भाग

सड़क की स्थिति
परिसम्पत्ति

- सड़क पर स्थित नहीं है।
- शून्य

विक्रीत सम्पत्ति की चौहद्दी :-

क्रमांक	गाटा संख्या	पूरब	पश्चिम	उत्तर	दक्षिण
1.	680ग	गाटा सं०-677 एवं 688	गाटा सं०-679, 642, 681 एवं 682	गाटा सं०-678	गाटा सं०-684 एवं 685

16 APR 2024



Handwritten signature or mark.

सम्पत्ति प्रभारी
मुरादाबाद विकास प्राधिकरण
मुरादाबाद

भारतीय गैर न्यायिक INDIA NON JUDICIAL

रु.
25000

पच्चीस हजार रुपये

Rs.
25000

TWENTY FIVE THOUSAND RUPEES


INDIA

उत्तर प्रदेश UTTAR PRADESH

H 791697

H 791697

उत्तर प्रदेश



विक्रय मूल्य का भुगतान :-

कुल विक्रय मूल्य रु0-2,76,56,640/- (दो करोड़ छिहत्तर लाख छप्पन हजार छः सौ चालीस रुपये मात्र) में से 1 प्रतिशत टीडीएस की कटौती उपरान्त विक्रेतागण को भुगतान की जाने वाली धनराशि का विवरण:-

16 APR 2024

क्र 0 स 0	विक्रेतागण का नाम	पिता/पति का नाम	पता	बैंक का नाम	चैक संख्या	चैक का दिनांक	भुगतान राशि
1	विक्रीत भूमि मैसर्स. सालार ओवरसीज प्रोपराईटर फर्म, (फर्म मालिक मोहम्मद मुस्लिम) के नाम से थी परन्तु दिनांक 10.02.2016 को फर्म मैसर्स सालार ओवरसीज विघटित होने के फलस्वरूप विघटित फर्म के प्रोपराईटर हाफिज मोहम्मद मुस्लिम	श्री कुदरतउल्ला	मोहल्ला मुफ्ती टोला, मुरादाबाद।	केनरा बैंक, एम.डी.ए. आफिस शाखा, दिल्ली रोड, मुरादाबाद	292575	18.04.2024	2,73,80,073/-



Handwritten signature or mark.

सम्पत्ति प्रभारी
मुरादाबाद विकास प्राधिकरण
मुरादाबाद

भारतीय गैर न्यायिक INDIA NON JUDICIAL

रु.
25000

पच्चीस हजार रुपये



Rs.
25000

TWENTY FIVE THOUSAND RUPEES

INDIA

उत्तर प्रदेश UTTAR PRADESH

H 791698

उत्तर प्रदेश

M B D.

जनसंपत्ति मुख्य कोषाधिकारी
मुरादाबाद

मुख्य कोषाधिकारी
मुरादाबाद-14100

संशोधन संख्या-141/24

M B D.

16 APR 2024

विक्रीत भूमि मैसर्स सालार ओवरसीज प्रोपराइटर फर्म, (फर्म मालिक मौहम्मद मुस्लिम) के नाम से थी परन्तु दिनांक 10.02.2018 को फर्म मैसर्स सालार ओवरसीज विघटित हो गयी। फर्म के विघटन उपरान्त सम्पत्ति का स्वामित्व विघटित फर्म के प्रोपराइटर हाफिज मौहम्मद मुस्लिम पुत्र श्री कुदरतउल्ला के पक्ष में स्वतः है।

विक्रीत भूमि विक्रेता को पंजीकृत बयनामा के आधार पर प्राप्त हुई है, जो कार्यालय उपनिबन्धक सदर मुरादाबाद के वही संख्या-02 जिल्द संख्या 3482 पृष्ठ संख्या 173 से 190 क्रमांक 6854 दिनांक 10.09.2001 को पंजीकृत है। विक्रेतागण अनुसूचित जाति/जनजाति के सदस्य नहीं हैं। विक्रीत भूमि ना तो किसी को विक्रय अनुबन्ध किया गया है और न ही किसी को हस्तांतरित की गयी है और ना ही किसी बैंक या सरकारी कार्यालय अथवा किसी व्यक्ति को बन्धक की गयी है। विक्रीत भूमि हर प्रकार से रेहन व वय व हिबा, ऋण भार, कुर्की, जमानत, बन्धक, दीवानी या राजस्व वाद आदि से मुक्त है, जिसमें किसी अन्य व्यक्ति की भागीदारी नहीं है और ना ही किसी अन्य के पक्ष में विक्रय बयनामा किया गया है, न ही कोई सरकारी भूमि निहित है। अर्थात वारन्टी ऑफ टाइटिल प्रथम पक्ष का दायित्व है। उक्त आराजी को विक्रय करने का मुझ विक्रेता को पूर्ण मालिकाना हक हासिल है, जिसमें गाटा संख्या 680ग कुल रकबा 0.3880 का 4/5 भाग 0.3104 हे० भूमि ग्राम मंगपुरा विक्रीत की जाती है।

सम्पत्ति प्रभारी
मुरादाबाद विकास प्राधिकरण
मुरादाबाद

भारतीय गैर न्यायिक INDIA NON JUDICIAL

रु.
25000

पच्चीस हजार रुपये




Rs.
25000

TWENTY FIVE THOUSAND RUPEES

उत्तर प्रदेश UTTAR PRADESH

H 791699



16 APR 2024

अब जरूरत खुद के उसी किता भूमिधरी आराजी को पूर्ण स्वामित्व एवं अधिकारों व दाखिली खारिजी सहित पूरे होशो हवास स्वस्थ चित से खूब सोच व समझकर बिना किसी दबाव नाजायज किसी शाख के मय सम्पूर्ण अधिकार सहित मुवलिंग रु०-2,76,56,640/- (दो करोड़ छिहत्तर लाख छप्पन हजार छः सौ चालीस रुपये मात्र) जिसके आधे मुवलिंग रु० 1,38,28,320/- (एक करोड़ अड़तीस लाख अट्ठाईस हजार तीन सौ बीस रुपये मात्र) होते हैं, बदस्त क्रेता मुरादाबाद विकास प्राधिकरण, मुरादाबाद के पक्ष में वय कामिल व फरोख्त कतई किया यानि एम०डी०ए० को बेच दिया और कुल जर समन हस्व तफसील जैल क्रेता मजकूर से जरिये चैक वसूल पाकर कब्जा व दखल मालिकाना विक्रीत संक्रमणीय भूमि पर आज की तारीख से बजाये अपने क्रेता मजकूर का कब्जा वाकई बखूफी कर दिया। अब मुझ विक्रेता व वारिसान विक्रेता का कोई हक व दावा विक्रीत आराजी पर नहीं रह गया है व विक्रय धनराशि क्रेता से बाकी ना रहा। विक्रेता विक्रीत भूमि के प्रतिफल के अतिरिक्त अन्य कोई प्रतिकर या लाभ का दावा किसी न्यायालय में प्रस्तुत नहीं करेगा।

सम्पत्ति प्रभारी
मुरादाबाद विकास प्राधिकरण
मुरादाबाद

भारतीय गैर न्यायिक INDIA NON JUDICIAL

रु.
25000
पच्चीस हजार रुपये




Rs.
25000
TWENTY FIVE THOUSAND RUPEES

उत्तर प्रदेश UTTAR PRADESH

H 791700

उत्तर प्रदेश



16 APR 2024

अगर कोई शख्स दावा करे तो वह बिल्कुल नाजायज होवे और अगर विक्रीत आराजी वयशुदा पूर्ण अथवा उसका कोई अंश क्रेता के स्वामित्व व अधिकारों से निकल जावे या कब्जा ना मिले या अन्य किसी प्रकार से विवादित व भारग्रसित पायी जावे या कोई तथ्य छिपाया गया पाया जावे तो ऐसी तमाम सूरतों में क्रेता को यह अधिकार होगा कि वह कुल विक्रय मूल्य मय हर्जा व खर्चा विक्रेता व उसके वारिसानों तथा दीगर जायदाद चल व अचल से मू-राजस्व की भांति वसूल कर लेवे, जिसमें विक्रेता को कोई आपत्ति नहीं होगी। उपरोक्त विक्रीत भूमि से सम्बन्धित सारे हक व हकूक तथा स्वत्व, सारे अधिकार, विक्रेता ने क्रेता को अंतरित कर दिये हैं, अब क्रेता उपरोक्त भूमि का दाखिल खारिज सरकारी कागजों में अपने नाम दर्ज करा लेवे। विक्रेता को कोई आपत्ति नहीं होगी।

उपरोक्त भूमि किसी अन्य योजना के अन्तर्गत अधिग्रहीत नहीं है, उक्त भूखण्ड का, जिसका मुरादाबाद विकास प्राधिकरण के पक्ष में विक्रय विलेख निष्पादित किया जाना है, उसका स्वामित्व वर्तमान में विक्रेता में निहित है। विक्रीत भूमि के सम्बन्ध में किसी प्रकार का कोई वाद किसी भी न्यायालय में विचाराधीन नहीं है।

इस विक्रय पत्र के निष्पादन से मुझ विक्रेता की आजीविका, निवास स्थान व जीवनचर्या परिवर्तित नहीं हो रही है और न ही आजीविका, निवास स्थान व जीवनचर्या पर कोई प्रतिकूल प्रभाव पड़ रहा है। प्रस्तुत विक्रय विलेख विक्रेता द्वारा उपलब्ध कराये गये कागजात व उसके द्वारा बताये गये तथ्यों व आश्वासन के आधार पर तैयार किया गया है। विक्रेता द्वारा दिये गये अभिलेख/शपथ-पत्र गलत पाये जाते हैं तो उसकी समस्त जिम्मेदारी विक्रेता की है तथा पक्षकारों की पहचान उनके साक्षियों द्वारा की जा रही है।



Handwritten signature.

सम्पत्ति प्रभारी
मुरादाबाद विकास प्राधिकरण
मुरादाबाद 9

100

भारतीय गैर न्यायिक INDIA NON JUDICIAL

रु.
25000

पच्चीस हजार रुपये



Rs.
25000

TWENTY FIVE THOUSAND RUPEES

उत्तर प्रदेश UTTAR PRADESH

H 791701

उत्तर प्रदेश
कार्यालय मुख्य कोषाधिकारी
मुरादाबाद

M
B
D.

मुख्य कोषाधिकारी
मुरादाबाद-1400

कोषागार-1

16 APR 2024

विक्रेता अथवा उसका कोई वारिसान भविष्य में उक्त विक्रय की धनराशि के अतिरिक्त अन्य किसी भी धनराशि अथवा लाभ के लिए विभाग के समक्ष कोई दावा नहीं करेगा और न ही इस सम्बन्ध में किसी न्यायालय में वाद दायर करेगा। विकास कार्य करते समय अगर पैमाईश में क्षेत्रफल कम पाया जाता है अथवा गलती से अधिक धनराशि का भुगतान हो जाता है और विक्रेता अधिक धनराशि स्वयं नहीं लौटाता है, तो 15 प्रतिशत साधारण ब्याज प्रति वर्ष की दर से भू-राजस्व की भौति मुरादाबाद विकास प्राधिकरण, मुरादाबाद (एम0डी0ए0) को वसूलने का अधिकार होगा।

अतः यह विक्रय विलेख (बयनामा) अपने होशो हवास स्वस्थ वित्त से बगैर किसी व्यक्ति के अनुचित दबाव से साक्षियों के समक्ष निष्पादित कर दिया ताकि सनद रहे और आवश्यकतानुसार भविष्य में काम आवे।

स्थान :- मुरादाबाद।

दिनांक :-



Handwritten signature or mark.

सम्पत्ति प्रभारी
मुरादाबाद विकास प्राधिकरण
मुरादाबाद

भारतीय गैर न्यायिक INDIA NON JUDICIAL

रु.
25000

पच्चीस हजार रुपये



Rs.
25000

TWENTY FIVE THOUSAND RUPEES

उत्तर प्रदेश UTTAR PRADESH

H 791702

H 791702

उत्तर प्रदेश
मुख्य कार्यालय मुख्य कोषाधिकारी
मुरादाबाद

M B D. M B D.
मुख्य कोषाधिकारी मुरादाबाद-1400
कोषागार-1400

मूषिक प्रकार
गांज साठ
क्षेत्रफल

16 APR 2024

ग्राम/मोहल्ला
परगना
तहसील
जनपद

विक्रय-विलेख

-	कृषि
-	680ग
-	0.3880 का 4/5 भाग 0.3104 हेठ
-	मंगपुरा
-	मुरादाबाद।
-	मुरादाबाद।
-	मुरादाबाद।



Handwritten signature or mark.

सम्पत्ति प्रभावी
मुरादाबाद विकास प्राधिकरण
मुरादाबाद 11

भारतीय गैर न्यायिक INDIA NON JUDICIAL

रु.
25000

पच्चीस हजार रुपये



Rs.
25000

TWENTY FIVE THOUSAND RUPEES

उत्तर प्रदेश UTTAR PRADESH

H 791703

उत्तर प्रदेश

M B D. मुख्य कार्यालय मुख्य कोषाधिकारी मुरादाबाद

M B D. मुख्य कोषाधिकारी मुरादाबाद-1400

कोषागार-1400

गाटा सं०

16 APR 2024

क्षेत्रफल

ग्राम/मोहल्ला

परगना

तहसील

जनपद

प्रकार

विक्रय-विलेख

कृषि
880ग
0.3880 का 4/5 भाग 0.3104 हे०
मंगूपुरा
मुरादाबाद।
मुरादाबाद।
मुरादाबाद।



[Handwritten signature]

[Handwritten signature]
सम्पत्ति प्रभारी
मुरादाबाद विकास प्राधिकरण
मुरादाबाद 12

भारतीय गैर न्यायिक INDIA NON JUDICIAL

रु.
25000

पच्चीस हजार रुपये



Rs.
25000

TWENTY FIVE THOUSAND RUPEES

उत्तर प्रदेश UTTAR PRADESH

H 791704

उत्तर प्रदेश
मुख्य कार्यालय मुख्य बंधु अधिकारी
मुरादाबाद
मुख्य कोषाधिकारी
मुरादाबाद-1400
कोषागार-1400
मुरादाबाद

16 APR 2024

मूमि का
रजिस्ट्रार
ग्राम/मोहल्ला
परगना
तहसील
जनपद

विक्रय-विलेख

- कृषि
- 680ग
- 0.3880 का 4/5 भाग 0.3104 हेठे
- मंगूपुरा
- मुरादाबाद।
- मुरादाबाद।
- मुरादाबाद।



Handwritten signature or mark.

सम्पत्ति प्रभारी
मुरादाबाद विकारर प्राधिकरण
मुरादाबाद

भारतीय गैर न्यायिक INDIA NON JUDICIAL

भारत

रु.
25000

पच्चीस हजार रुपये

Rs.
25000

TWENTY FIVE THOUSAND RUPEES

सत्यमेव जयते

INDIA

उत्तर प्रदेश UTTAR PRADESH

H 791705

उत्तर प्रदेश

कार्यालय मुख्य कोषाधिकारी
मुसदाबाद

मुख्य कोषाधिकारी
मुसदाबाद-14100

कोषागार-14100

M B D

16 APR 2024

सूचि का प्रकार
गट्टा सं०
क्षेत्रफल
ग्राम/मोहल्ला
परगना
तहसील
जनपद

विक्रय-पिलेख

कृषि
680ग
0.3880 का 4/5 भाग 0.3104 हे०
मंगूपुरा
मुसदाबाद।
मुसदाबाद।
मुसदाबाद।



Handwritten signature or mark.

सम्पत्ति प्रशासक
मुसदाबाद विकास विभाग
मुसदाबाद

भारतीय गैर न्यायिक INDIA NON JUDICIAL

₹.
25000

पच्चीस हजार रुपये



Rs.
25000

TWENTY FIVE THOUSAND RUPEES

उत्तर प्रदेश UTTAR PRADESH

H 791706

उत्तर प्रदेश
कार्यालय मुख्य कोषाधिकारी
मुरादाबाद
मुख्य कोषाधिकारी
मुरादाबाद-1400
जोबागार-1400

विक्रय-विलेख

16 APR 2024

भूमि का प्रकार
गाटा सं०
क्षेत्रफल
ग्राम/मोहल्ला
परगना
तहसील
जनपद

— कृषि
— 680ग
— 0.3880 का 4/5 भाग 0.3104 हे०
— मंगपुरा
— मुरादाबाद।
— मुरादाबाद।
— मुरादाबाद।



Handwritten signature in Urdu script.

सम्पत्ति प्रभारी
मुरादाबाद विकास प्राधिकरण 15
मुरादाबाद



उत्तर प्रदेश UTTAR PRADESH

H 791707 H 791707

उत्तर प्रदेश	
कार्यालय मुख्य कोषाधिकारी मुरादाबाद	100
मुख्य कोषाधिकारी मुरादाबाद-1400	100
कोषागार-1400	क्षेत्रफल

16 1PP 2724

ग्राम/मोहल्ला
परगना
तहसील
जनपद

विक्रय-विलेख

-	कृषि
-	680ग
-	0.3880 का 4/5 भाग 0.3104 हे०
-	मंगूपुरा
-	मुरादाबाद।
-	मुरादाबाद।
-	मुरादाबाद।



(Handwritten signature)

सम्पत्ति प्रशासक
मुरादाबाद विकास प्राधिकरण
मुरादाबाद 16

भारतीय गैर न्यायिक INDIA NON JUDICIAL

रु.
25000

पच्चीस हजार रुपये



Rs.
25000

TWENTY FIVE THOUSAND RUPEES

उत्तर प्रदेश UTTAR PRADESH

H 791708

H 791708

उत्तर प्रदेश
मुख्यालय मुख्य कोषाधिकारी
मुसदाबाद
मुख्य कोषाधिकारी
मुसदाबाद-1400
कोषागार-1400

M B D प्रकाश
विभागा २०
क्षेत्रफल
ग्राम/मोहल्ला
परगना
तहसील
जनपद

विक्रय-विलेख

कृषि
680ग
0.3880 का 4/5 भाग 0.3104 हेठ
मंगूपुरा
मुसदाबाद।
मुसदाबाद।
मुसदाबाद।

16 APR 2024

सम्पत्ति प्रभारी
मुसदाबाद विकास प्राधिकरण
मुसदाबाद

भारतीय गैर न्यायिक INDIA NON JUDICIAL

रु.
25000

पच्चीस हजार रुपये

Rs.
25000

TWENTY FIVE THOUSAND RUPEES

भारत



INDIA

उत्तर प्रदेश UTTAR PRADESH

H 791709

उत्तर प्रदेश

मुरादाबाद विकास प्राधिकरण

भूमि का प्रमाणपत्र

मुरादाबाद

प्लॉट नं. 400

मंगपुरा

परगना

तहसील

जनपद

16 APR 2024

विक्रय-विलेख

- कृषि
- 680 ग
- 0.3880 का 4/5 भाग 0.3104 हे०
- मंगपुरा
- मुरादाबाद।
- मुरादाबाद।
- मुरादाबाद।



सम्पत्ति प्रभारी
मुरादाबाद विकास प्राधिकरण
मुरादाबाद

भारतीय गैर न्यायिक INDIA NON JUDICIAL

रु.
25000

पच्चीस हजार रुपये



Rs.
25000

TWENTY FIVE THOUSAND RUPEES

INDIA

उत्तर प्रदेश UTTAR PRADESH

H 791710

उत्तर प्रदेश
कार्यालय मुख्य काषाधिकारी
मुरादाबाद

M B D

मुख्य काषाधिकारी
मुरादाबाद-1400

M B का प्रकार
सं०

क्षेत्रफल
ग्राम/मोहल्ला
परगना
तहसील
जनपद

कोषागार-1400

16 APR 2024

विक्रय-विलेख

कृषि
680ग
0.3880 का 4/5 भाग 0.3104 हे०
मंगपुरा
मुरादाबाद।
मुरादाबाद।
मुरादाबाद।

सम्पत्ति प्रभारी 19
मुरादाबाद विकास प्राधिकरण
मुरादाबाद

भारतीय गैर न्यायिक INDIA NON JUDICIAL

रु.
25000

पच्चीस हजार रुपये



Rs.
25000

TWENTY FIVE THOUSAND RUPEES

उत्तर प्रदेश UTTAR PRADESH

H 791711 H 791711

उत्तर प्रदेश

M
B
D.

कार्यालय मुख्य कोषाधिकारी
मुसादाबाद

मुख्य कोषाधिकारी
मुसादाबाद-1400

कोषागार-1400

16 APR 2074

विक्रय-विलेख

भूमि का प्रकार	-	कृषि
गांटा सं०	-	680ग
क्षेत्रफल	-	0.3880 का 4/5 भाग 0.3104 हे०
ग्राम/मोहल्ला	-	मंगपुरा
परगना	-	मुसादाबाद।
तहसील	-	मुसादाबाद।
जनपद	-	मुसादाबाद।




सम्पत्ति प्रभारी
मुसादाबाद विकास प्राधिकरण
मुसादाबाद

भारतीय गैर न्यायिक INDIA NON JUDICIAL

रु.
25000

पच्चीस हजार रुपये



Rs.
25000

TWENTY FIVE THOUSAND RUPEES

उत्तर प्रदेश UTTAR PRADESH

H 791712

उत्तर प्रदेश

कार्यालय मुख्य कृषि अधिकारी
मुरादाबाद

मुख्य कृषि अधिकारी
मुरादाबाद-1400

कृषि प्रकार

भूमि

सिंच

क्षेत्रफल

ग्राम/मोहल्ला

परगना

तहसील

जनपद

16 APR 2024

विक्रय-विलेख

कृषि
680ग
0.3880 का 4/5 भाग 0.3104 हेठ
मंगपुरा
मुरादाबाद।
मुरादाबाद।
मुरादाबाद।



सम्पत्ति प्रभारी
मुरादाबाद विकास प्राधिकरण
मुरादाबाद

भारतीय गैर न्यायिक INDIA NON JUDICIAL

रु.
25000

पच्चीस हजार रुपये



Rs.
25000

TWENTY FIVE THOUSAND RUPEES

INDIA

उत्तर प्रदेश UTTAR PRADESH

H 791713

उत्तर प्रदेश
कावालय मुख्य कोष प्रशासक
मुरादाबाद

M B D. M B D.

मुख्य कोषाधिकारी
मुरादाबाद - 1436

कोषागार - 1400

को प्रकार
गाटा सं०
क्षेत्रफल

16 APE 1024

ग्राम/मोहल्ला
परगना
तहसील
जनपद

विक्रय-विलेख

कृषि
680ग
0.3880 का 4/5 भाग 0.3104 हे०
मंगपुरा
मुरादाबाद।
मुरादाबाद।
मुरादाबाद।



सम्पत्ति प्रभारी
मुरादाबाद विकास प्राधिकरण
मुरादाबाद 22

भारतीय गैर न्यायिक INDIA NON JUDICIAL

रु.
25000

पच्चीस हजार रुपये



Rs.
25000

TWENTY FIVE THOUSAND RUPEES

उत्तर प्रदेश UTTAR PRADESH

H 791714

उत्तर प्रदेश

कार्यालय मुख्य काषाधिकारी
मुरादाबाद

M B D.

मुख्य काषाधिकारी
मुरादाबाद-1400


M B

का प्रकार
गाटा सं०
क्षेत्रफल
ग्राम/मोहल्ला
परगना
तहसील
जनपद

16 APR 2024

विक्रय-विलेख

कृषि	-
680ग	-
0.3880 का 4/5 भाग 0.3104 हे०	-
मंगपुरा	-
मुरादाबाद।	-
मुरादाबाद।	-
मुरादाबाद।	-



सम्पत्ति प्रभारी
मुरादाबाद विकास प्राधिकरण
मुरादाबाद

भारतीय गैर न्यायिक INDIA NON JUDICIAL

रु.
25000
पच्चीस हजार रुपये



Rs.
25000
TWENTY FIVE THOUSAND RUPEES

उत्तर प्रदेश UTTAR PRADESH

H 791715

उत्तर प्रदेश

कार्यालय/मुख्य कौषाधिकारी
मुरादाबाद

मुख्य कौषाधिकारी
मुरादाबाद-1400

कोषागार-1400

साम/गोहल्ला

परगना
तहसील
जनपद

भूमि का प्रकार
सिंचनी
सिंचनी

16 APR 2024

विक्रय-विलेख

-	कृषि
-	680ग
-	0.3880 का 4/5 भाग 0.3104 हे०
-	मंगपुरा
-	मुरादाबाद।
-	मुरादाबाद।
-	मुरादाबाद।




[Handwritten signature]

[Handwritten signature]
सम्यन्ति प्रभारी
मुरादाबाद विकास प्राधिकरण
मुरादाबाद

भारतीय गैर न्यायिक INDIA NON JUDICIAL

रु.
25000

पच्चीस हजार रुपये



Rs.
25000

TWENTY FIVE THOUSAND RUPEES

उत्तर प्रदेश UTTAR PRADESH

H 791716

उत्तर प्रदेश
कार्यालय, मुख्य कोषाधिकारी 50
मुसादाबाद
मुख्य कोषाधिकारी
मुसादाबाद-1401
कार्यालय-1401

विक्रय-विलेख

प्रकार
क्षेत्रफल
ग्राम/मोहल्ला
परगना
तहसील
जनपद

कृषि
680ग
0.3880 का 4/5 भाग 0.3104 हेठ
गंगपुरा
मुसादाबाद।
मुसादाबाद।
मुसादाबाद।

16 APR 2024



सम्पत्ति प्रभारि
मुसादाबाद विकास प्राधिकरण
मुसादाबाद

भारतीय गैर न्यायिक INDIA NON JUDICIAL

रु.
25000

पच्चीस हजार रुपये

Rs.
25000

TWENTY FIVE THOUSAND RUPEES

INDIA

उत्तर प्रदेश UTTAR PRADESH

H 791717

उत्तर प्रदेश

कार्यालय मुख्य कोषाधिकारी
मुरादाबाद

मुख्य कोषाधिकारी
मुरादाबाद-1400

कृषिभागादर-1-100

विक्रय-विलेख

भूमि का प्रकार	-	कृषि
गाटा सं०	-	680ग
क्षेत्रफल	-	0.3880 का 4/5 भाग 0.3104 हे०
ग्राम/मोहल्ला	-	मंगपुरा
परगना	-	मुरादाबाद।
तहसील	-	मुरादाबाद।
जनपद	-	मुरादाबाद।

16 APR 2024



सम्पत्ति प्रभारी
मुरादाबाद विकास प्राधिकरण
मुरादाबाद

भारतीय गैर न्यायिक INDIA NON JUDICIAL

रु.
25000

पच्चीस हजार रुपये



Rs.
25000

TWENTY FIVE THOUSAND RUPEES

उत्तर प्रदेश UTTAR PRADESH

H 791718

H 791718

उत्तर प्रदेश

कार्यालय मुख्य कोषाधिकारी
मुरादाबाद

मुख्य कोषाधिकारी
मुरादाबाद - 1400

कोषागार - 1401

MBD

को प्रकार

मास सं०

क्षेत्रफल

ग्राम/मोहल्ला

परगना

तहसील

जनपद

विक्रय-विलेख

-	कृषि
-	680ग
-	0.3880 का 4/5 भाग 0.3104 हे०
-	संगपुरा
-	मुरादाबाद।
-	मुरादाबाद।
-	मुरादाबाद।

16 APR 2024



Handwritten signature or initials.

सम्पत्ति दस्तावेज
मुरादाबाद विकास प्राधिकरण
मुरादाबाद

भारतीय गैर न्यायिक INDIA NON JUDICIAL

रु.
25000

पच्चीस हजार रुपये

Rs.
25000

TWENTY FIVE THOUSAND RUPEES

भारत
सत्यमेव जयते
INDIA

उत्तर प्रदेश UTTAR PRADESH

H 791719

उत्तर प्रदेश

कार्यालय मुख्य कोषाधिकारी
मुरादाबाद

मुख्य कोषाधिकारी
मुरादाबाद-1400

कोषागार-1400

16 APR 2024

विक्रय-विलेख

भूमि का प्रकार	-	कृषि
गाटा सं०	-	680ग
क्षेत्रफल	-	0.3880 का 4/5 भाग 0.3104 हे०
ग्राम/मोहल्ला	-	संगपुरा
परगना	-	मुरादाबाद।
तहसील	-	मुरादाबाद।
जनपद	-	मुरादाबाद।



[Handwritten signature]

[Handwritten signature]
सम्पत्ति प्रभारी
मुरादाबाद विकास प्राधिकरण
मुरादाबाद 28

भारतीय गैर न्यायिक INDIA NON JUDICIAL

रु.
25000

पच्चीस हजार रुपये



Rs.
25000

TWENTY FIVE THOUSAND RUPEES

उत्तर प्रदेश UTTAR PRADESH

H 791720

उत्तर प्रदेश
कामाख्या मुख्य क्रीपाधिकारी
मुरादाबाद

M B D

मुख्य क्रीपाधिकारी
मुरादाबाद-1400

क्रीपाकार-141

16 APR 2024

विक्रय-विलेख

M B
भूमि का प्रकार
गाटा सं०
क्षेत्रफल
ग्राम/मोहल्ला
परगना
तहसील
जनपद

कृषि
680ग
0.3880 का 4/5 भाग 0.3104 हे०
मंगपुरा
मुरादाबाद।
मुरादाबाद।
मुरादाबाद।



सम्पत्ति प्रभारी
मुरादाबाद विकास प्राधिकरण,
मुरादाबाद

भारतीय गैर न्यायिक INDIA NON JUDICIAL

रु.
25000
पच्चीस हजार रुपये



Rs.
25000
TWENTY FIVE THOUSAND RUPEES

उत्तर प्रदेश UTTAR PRADESH

H 791721

उत्तर प्रदेश
कार्यालय मुख्य उपोपाधिकारी
मुरादाबाद
मुख्य उपोपाधिकारी
मुरादाबाद-1400
कॉम्पाउण्ड-1400

M
B

16 APR 2024

विक्रय-विलेख

भूमि का प्रकार	-	कृषि
गाटा सं०	-	680ग
क्षेत्रफल	-	0.3880 का 4/5 भाग 0.3104 हे०
ग्राम/मोहल्ला	-	मंगपुरा
परगना	-	मुरादाबाद।
तहसील	-	मुरादाबाद।
जनपद	-	मुरादाबाद।



[Handwritten signature]

सम्पत्ति प्रभारी
मुरादाबाद विकास प्राधिकरण
मुरादाबाद



उत्तर प्रदेश UTTAR PRADESH

H 791722

उत्तर प्रदेश
M B D. न्यायालय मुख्य कोषाधिकारी मुरादाबाद M B D.
मुख्य कोषाधिकारी मुरादाबाद-14000
कोषागार-14000

16 APR 2024

विक्रय-विलेख

भूमि का प्रकार	-	कृषि
गांटा सं०	-	680ग
क्षेत्रफल	-	0.3880 का 4/5 भाग 0.3104 हे०
ग्राम/मोहल्ला	-	मंगपुरा
परगना	-	मुरादाबाद।
तहसील	-	मुरादाबाद।
जनपद	-	मुरादाबाद।

रामपति प्रभारी
मुरादाबाद विकास प्राधिकरण
मुरादाबाद

भारतीय गैर न्यायिक INDIA NON JUDICIAL

रु.
25000

पच्चीस हजार रुपये



Rs.
25000

TWENTY FIVE THOUSAND RUPEES

उत्तर प्रदेश UTTAR PRADESH

H 791723

H 791723

उत्तर प्रदेश

कार्यालय मुख्य कोषाधिकारी
मुसादाबाद

M B D

मुख्य कोषाधिकारी
मुसादाबाद-1400

M B D

कोषागार-1400

16 APR 2024

विक्रय-विलेख

भूमि का प्रकार	-	कृषि
गाटा सं०	-	680ग
क्षेत्रफल	-	0.3880 का 4/5 भाग 0.3104 हे०
ग्राम/मोहल्ला	-	मंगपुरा
परगना	-	मुसादाबाद।
तहसील	-	मुसादाबाद।
जनपद	-	मुसादाबाद।



सम्पत्ति प्रभारी
मुसादाबाद विकास प्राधिकरण
मुसादाबाद

भारतीय गैर न्यायिक INDIA NON JUDICIAL

रु.
25000

पच्चीस हजार रुपये

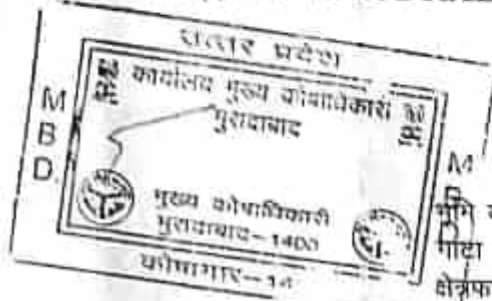


Rs.
25000

TWENTY FIVE THOUSAND RUPEES

उत्तर प्रदेश UTTAR PRADESH

H 791724



16 APR 2024

भूमि का प्रकार
गांवा सं०
क्षेत्रफल
ग्राम/मोहल्ला
परगना
तहसील
जनपद

विक्रय-विलेख

कृषि
680ग
0.3880 का 4/5 भाग 0.3104 हे०
मंगपुरा
मुरादाबाद।
मुरादाबाद।
मुरादाबाद।



सम्पत्ति प्रभार्या
मुरादाबाद विकास प्राधिकरण
मुरादाबाद

भारतीय गैर न्यायिक INDIA NON JUDICIAL

रु.
25000

पच्चीस हजार रुपये



Rs.
25000

TWENTY FIVE THOUSAND RUPEES

INDIA

उत्तर प्रदेश UTTAR PRADESH

H 791725



16 APR 2022

विक्रय-विलेख

भूमि का प्रकार	-	कृषि
गाटा सं०	-	680ग
क्षेत्रफल	-	0.3880 का 4/5 भाग 0.3104 हे०
ग्राम/मोहल्ला	-	मंगपुरा
परगना	-	मुरादाबाद।
तहसील	-	मुरादाबाद।
जनपद	-	मुरादाबाद।



सम्पत्ति प्रभारी
मुरादाबाद विकास प्राधिकरण
मुरादाबाद 34

भारतीय गैर न्यायिक INDIA NON JUDICIAL

₹.
25000

पच्चीस हजार रुपये



Rs.
25000

TWENTY-FIVE THOUSAND RUPEES

उत्तर प्रदेश UTTAR PRADESH

H 791726

उत्तर प्रदेश

कार्यालय मुख्य कोषाधिकारी
मुरादाबाद

मुख्य कोषाधिकारी
मुरादाबाद-1400

कोषागार-1400

M
B
D

M
B
D

विक्रय-विलेख

भूमि का प्रकार
गाटा सं०
क्षेत्रफल
ग्राम/मोहल्ला
परगना
तहसील
जनपद

कृषि
680ग
0.3880 का 4/5 भाग 0.3104 हे०
मंगूपुरा
मुरादाबाद।
मुरादाबाद।
मुरादाबाद।

16 APR 2024

सम्पत्ति प्रभारी
मुरादाबाद विकास प्राधिकरण³⁵
मुरादाबाद

भारतीय गैर न्यायिक INDIA NON JUDICIAL

रु.
25000
पच्चीस हजार रुपये



Rs.
25000
TWENTY FIVE THOUSAND RUPEES

उत्तर प्रदेश UTTAR PRADESH

H 791727

उत्तर प्रदेश



कोषागार-1400

16 APR 2024

विक्रय-विलेख

भूमि का प्रकार	-	कृषि
गाटा सं०	-	680ग
क्षेत्रफल	-	0.3880 का 4/5 भाग 0.3104 हे०
ग्राम/मोहल्ला	-	मंगपुरा
परगना	-	मुरादाबाद।
तहसील	-	मुरादाबाद।
जनपद	-	मुरादाबाद।

सम्पत्ति प्रभारी
मुरादाबाद विकास प्राधिकरण
मुरादाबाद

भारतीय गैर न्यायिक INDIA NON JUDICIAL

रु.
25000

पच्चीस हजार रुपये



Rs.
25000

TWENTY FIVE THOUSAND RUPEES

उत्तर प्रदेश UTTAR PRADESH

H 791728

उत्तर प्रदेश
कार्यालय मुख्य जमीन अधिकारी
मुरादाबाद
मुख्य कोमापिपारी
मुरादाबाद-1400
कोषागार-1400

16 APR 2024

भूमि का प्रकार
गादा सं०
क्षेत्रफल
ग्राम/मोहल्ला
परगना
तहसील
जनपद

विक्रय-विलेख

कृषि
680ग
0.3880 का 4/5 भाग 0.3104 हे०
मंगपुरा
मुरादाबाद।
मुरादाबाद।
मुरादाबाद।



[Handwritten signature]

[Handwritten signature]
सम्पत्ति प्रभाती
मुरादाबाद विकास प्राधिकार-37
मुरादाबाद

भारतीय गैर न्यायिक INDIA NON JUDICIAL

रु.
25000

पच्चीस हजार रुपये

Rs.
25000

TWENTY FIVE THOUSAND RUPEES

भारत



INDIA

उत्तर प्रदेश UTTAR PRADESH

H 791729

उत्तर प्रदेश

कार्यालय मुख्य कोषाधिकारी
मुरादाबाद

मुख्य कोषाधिकारी
मुरादाबाद-14001

कोषागार-14001

M B D

16 APR 2024

विक्रय-विलेख

भूमि का प्रकार	-	कृषि
गाटा सं०	-	680ग
क्षेत्रफल	-	0.3880 का 4/5 भाग 0.3104 हे०
ग्राम/मोहल्ला	-	मंगपुरा
परगना	-	मुरादाबाद।
तहसील	-	मुरादाबाद।
जनपद	-	मुरादाबाद।



Handwritten signature

सम्पत्ति प्रभारी
मुरादाबाद विकास प्रतिष्ठान 38
मुरादाबाद

भारतीय गैर न्यायिक INDIA NON JUDICIAL

रु.
25000

पच्चीस हजार रुपये



Rs.
25000

TWENTY FIVE THOUSAND RUPEES

INDIA

उत्तर प्रदेश UTTAR PRADESH

H 791730


उत्तर प्रदेश

M B D. कार्यालय मुख्य कौषाधिकारी
मुसदाबाद M B D.
मुख्य कौषाधिकार,
मुसदाबाद-1400
कौषागार-1400

16 APR 2024

विक्रय-विलेख

भूमि का प्रकार	-	कृषि
समूह सं०	-	680ग
क्षेत्रफल	-	0.3880 का 4/5 भाग 0.3104 हे०
ग्राम/मोहल्ला	-	मंगपुरा
परगना	-	मुसदाबाद।
तहसील	-	मुसदाबाद।
जनपद	-	मुसदाबाद।



[Handwritten signature]

सम्पत्ति प्रभारी
मुसदाबाद विकास प्राधिकरण
मुसदाबाद

भारतीय गैर न्यायिक INDIA NON JUDICIAL

रु.
25000

पच्चीस हजार रुपये



Rs.
25000

TWENTY FIVE THOUSAND RUPEES

उत्तर प्रदेश UTTAR PRADESH

H 791731 H 791731

उत्तर प्रदेश

म.प्र. ज्य. को. म.प्र. मुख्य कोषाधिकारी
मुरादाबाद
मुख्य कोषाधिकारी
मुरादाबाद-1400
कोषागार-1400

M
B
D

16 APR 2024

विक्रय-विलेख

भूमि का प्रकार
गाटा सं०
क्षेत्रफल
ग्राम/मोहल्ला
परगना
तहसील
जनपद

—
—
—
—
—
—
—
कृमि
680ग
0.3880 का 4/5 भाग 0.3104 हे०
मंगपुरा
मुरादाबाद।
मुरादाबाद।
मुरादाबाद।



[Handwritten signature]

[Handwritten signature]
सम्पत्ति प्रभाती
मुरादाबाद विकास प्राधिकरण,
मुरादाबाद

भारतीय गैर न्यायिक INDIA NON JUDICIAL

रु.
25000

पच्चीस हजार रुपये

Rs.
25000

TWENTY FIVE THOUSAND RUPEES

भारत




सत्यमेव जयते
INDIA

उत्तर प्रदेश UTTAR PRADESH

H 791732

उत्तर प्रदेश



16 APR 2024

विक्रय-विलेख

भूमि का प्रकार	-	कृषि
गाटा सं०	-	680 ग
क्षेत्रफल	-	0.3880 का 4/5 भाग 0.3104 हे०
ग्राम/मोहल्ला	-	मंगूपुरा
परगना	-	मुज़फ़्फ़रगढ़।
तहसील	-	मुज़फ़्फ़रगढ़।
जनपद	-	मुज़फ़्फ़रगढ़।



[Handwritten signature]

सम्पत्ति प्रभारी
मुज़फ़्फ़रगढ़ विकास प्राधिकरण
मुज़फ़्फ़रगढ़

भारतीय गैर न्यायिक INDIA NON JUDICIAL

रु.
25000

पच्चीस हजार रुपये

Rs.
25000

TWENTY FIVE THOUSAND RUPEES

INDIA

उत्तर प्रदेश UTTAR PRADESH

H 791733

उत्तर प्रदेश

कार्यालय मुख्य कोषाधिकारी
मुसदाबाद

M B D

मुख्य कोषाधिकारी
मुसदाबाद-1400

M B D

कोषागार-1400

16 APR 2024

विक्रय-विलेख

भूमि का प्रकार	-	कृषि
गाटा सं०	-	680ग
क्षेत्रफल	-	0.3880 का 4/5 भाग 0.3104 हे०
ग्राम/मोहल्ला	-	मंगपुरा
परगना	-	मुसदाबाद।
तहसील	-	मुसदाबाद।
जनपद	-	मुसदाबाद।



[Handwritten signature]

[Handwritten signature]
सम्पत्ति प्रभारी
मुसदाबाद विकास प्राधिकरण
मुसदाबाद

भारतीय गैर न्यायिक INDIA NON JUDICIAL

रु.
25000

पच्चीस हजार रुपये

Rs.
25000

TWENTY-FIVE THOUSAND RUPEES

भारत



INDIA

उत्तर प्रदेश UTTAR PRADESH

H 791734

M B D. M B D.

कार्यालय मुख्य कोषाधिकारी
मुरादाबाद

मुख्य कोषाधिकारी
मुरादाबाद-1400

कोषागार-1400

16 APR 2024

भूमि का प्रकार -
गाँव सं० -
क्षेत्रफल -
ग्राम/मोहल्ला -
परगना -
तहसील -
जनपद -

विक्रय-विलेख

कृषि
880ग
0.3880 का 4/5 भाग 0.3104 हे०
मंगपुरा
मुरादाबाद।
मुरादाबाद।
मुरादाबाद।



[Handwritten signature]

सम्मति प्रभाती
मुरादाबाद विकास प्राधिकरण
मुरादाबाद

भारतीय गैर न्यायिक INDIA NON JUDICIAL

भारत

रु.
25000

पच्चीस हजार रुपये

Rs.
25000

TWENTY FIVE THOUSAND RUPEES

INDIA

उत्तर प्रदेश UTTAR PRADESH

H 791735

उत्तर प्रदेश
कार्यालय मुख्य कोषाधिकारी
मुरादाबाद
मुख्य कोषाधिकारी
मुरादाबाद-1400
कोषागार-1400

16 APR 2024

विक्रय-विलेख

भूमि का प्रकार	-	कृषि
गाटा सं०	-	680ग
क्षेत्रफल	-	0.3880 का 4/5 भाग 0.3104 हे०
ग्राम/मौहल्ला	-	मंगपुरा
परगना	-	मुरादाबाद।
तहसील	-	मुरादाबाद।
जनपद	-	मुरादाबाद।



सम्पत्ति प्रभारी
मुरादाबाद विकास प्राधिकरण
मुरादाबाद

भारतीय गैर न्यायिक INDIA NON JUDICIAL

रु.
25000

पच्चीस हजार रुपये




Rs.
25000

TWENTY FIVE THOUSAND RUPEES

उत्तर प्रदेश UTTAR PRADESH

H 791736



16 APR 2024

विक्रय-विलेख

भूमि का प्रकार	-	कृषि
गाटा सं०	-	680ग
क्षेत्रफल	-	0.3880 का 4/5 भाग 0.3104 हे०
ग्राम/मोहल्ला	-	मंगपुरा
परगना	-	मुरादाबाद।
तहसील	-	मुरादाबाद।
जनपद	-	मुरादाबाद।



सम्पत्ति प्रभारी
मुरादाबाद विकास प्राधिकरण
मुरादाबाद 45

भारतीय गैर न्यायिक INDIA NON JUDICIAL

रु.
25000

पच्चीस हजार रुपये



Rs.
25000

TWENTY FIVE THOUSAND RUPEES

उत्तर प्रदेश UTTAR PRADESH

H 791737

उत्तर प्रदेश

कार्यालय मुख्य न्यायाधिकारी
मुसदाबाद

M B D

मुख्य न्यायाधिकारी
मुसदाबाद-1400

M B D

भूमि का प्रकार
गाटा सं०
क्षेत्रफल
ग्राम/मोहल्ला
परगना
तहसील
जनपद

विक्रय-विलेख

कृषि
680 ग
0.3880 का 4/5 भाग 0.3104 हे०
मंगपुरा
मुसदाबाद।
मुसदाबाद।
मुसदाबाद।

16 APR 2024



(Handwritten signature)

(Handwritten signature)
सम्पत्ति प्रभारी
मुसदाबाद विकास प्राधिकरण
मुसदाबाद

भारतीय गैर न्यायिक INDIA NON JUDICIAL

रु.
25000

पच्चीस हजार रुपये

Rs.
25000

TWENTY FIVE THOUSAND RUPEES

भारत



सत्यमेव जयते

INDIA

उत्तर प्रदेश UTTAR PRADESH

H 731738 H 791738

उत्तर प्रदेश

कार्यालय मुख्य कोषाधिकारी
मुसदाबाद

मुख्य कोषाधिकारी
मुसदाबाद-1400

कोषागार-1400

M B D

16 APR 2024

विक्रय-विलेख

भूमि का प्रकार	-	कृषि
गण्टा सं०	-	680ग
क्षेत्रफल	-	0.3880 का 4/5 भाग 0.3104 हे०
ग्राम/मोहल्ला	-	मंगपुरा
परगना	-	मुसदाबाद।
तहसील	-	मुसदाबाद।
जनपद	-	मुसदाबाद।

सम्पत्ति प्रभारी
मुसदाबाद विकास प्राधिकरण
मुसदाबाद

भारतीय गैर न्यायिक INDIA NON JUDICIAL

रु.
25000

पच्चीस हजार रुपये




Rs.
25000

TWENTY FIVE THOUSAND RUPEES

उत्तर प्रदेश UTTAR PRADESH

H 791739



16 APR 2024

विक्रय-विलेख

भूमि का प्रकार
गाटा सं०
क्षेत्रफल
ग्राम/मोहल्ला
परगना
तहसील
जनपद

कृषि
680ग
0.3880 का 4/5 भाग 0.3104 हे०
मंगपुरा
मुरादाबाद।
मुरादाबाद।
मुरादाबाद।

सम्पत्ति प्रभारी
मुरादाबाद विकास प्राधिकरण
मुरादाबाद

भारतीय गैर न्यायिक INDIA NON JUDICIAL

रु.
25000

पच्चीस हजार रुपये



Rs.
25000


TWENTY FIVE THOUSAND RUPEES

INDIA

उत्तर प्रदेश UTTAR PRADESH

H 791740

उत्तर प्रदेश



कोषागार-1400

16 APR 2024

विक्रय-विलेख

भूमि का प्रकार	-	कृषि
गाटा सं०	-	680ग
क्षेत्रफल	-	0.3880 का 4/5 भाग 0.3104 हे०
ग्राम/मोहल्ला	-	मंगपुरा
परगना	-	मुरादाबाद।
तहसील	-	मुरादाबाद।
जनपद	-	मुरादाबाद।

सम्पत्ति प्रभागी
मुरादाबाद विकास प्राधिकरण
मुरादाबाद

भारतीय गैर न्यायिक INDIA NON JUDICIAL

रु.
25000

पच्चीस हजार रुपये



Rs.
25000

TWENTY FIVE THOUSAND RUPEES

उत्तर प्रदेश UTTAR PRADESH

H 791741

उत्तर प्रदेश
कार्यालय मुख्य कृषि अधिकारी
मुरादाबाद

M B D

मुख्य कृषि अधिकारी
मुरादाबाद-1400

कृषि

16 APR 2024

M B
भूमि का प्रकार
गाटा सं०
क्षेत्रफल
ग्राम/मोहल्ला
परगना
तहसील
जनपद

विक्रय-विलेख

कृषि
680ग
0.3880 का 4/5 गाग 0.3104 हे०
मंगपुरा
मुरादाबाद।
मुरादाबाद।
मुरादाबाद।



[Handwritten signature]

[Handwritten signature]
सम्यक्ति प्रभारी
मुरादाबाद विकास प्राधिकरण
मुरादाबाद

भारतीय गैर न्यायिक INDIA NON JUDICIAL

रु.
25000

पच्चीस हजार रुपये




Rs.
25000

TWENTY-FIVE THOUSAND RUPEES

उत्तर प्रदेश UTTAR PRADESH

H 791742

उत्तर प्रदेश



कोषागार-1400

16 APR 2024

M
B
D.
M
B
D.
भूमि का प्रकार
गावा सं०
क्षेत्रफल
ग्राम/मोहल्ला
परगना
तहसील
जनपद

विक्रय-विलेख

कृषि
680ग
0.3880 का 4/5 भाग 0.3104 हे०
मंगपुरा
मुरादाबाद।
मुरादाबाद।
मुरादाबाद।



[Handwritten signature]

[Handwritten signature]
सम्पत्ति प्रभारी
मुरादाबाद विकास प्राधिकरण
मुरादाबाद

भारतीय गैर न्यायिक INDIA NON JUDICIAL

रु.
25000

पच्चीस हजार रुपये



Rs.
25000

TWENTY FIVE THOUSAND RUPEES

उत्तर प्रदेश UTTAR PRADESH

H 791743

उत्तर प्रदेश

कायदा मंत्रालय मुख्य कोषाधिकारी
मुरादाबाद

मुख्य कोषाधिकारी
मुरादाबाद-1400

कोषागार-1400

M
B
D

16 APR 2024

विक्रय-विलेख

भूमि का प्रकार	-	कृषि
गादा सं०	-	680ग
क्षेत्रफल	-	0.3880 का 4/5 भाग 0.3104 हे०
ग्राम/मोहल्ला	-	मंगूपुरा
परगना	-	मुरादाबाद।
तहसील	-	मुरादाबाद।
जनपद	-	मुरादाबाद।

सम्पत्ति प्रभारी
मुरादाबाद विकास प्राधिकरण
मुरादाबाद

भारतीय गैर न्यायिक INDIA NON JUDICIAL

रु.
25000

पच्चीस हजार रुपये

Rs.
25000

TWENTY FIVE THOUSAND RUPEES

भारत
INDIA

उत्तर प्रदेश UTTAR PRADESH

H 791744

उत्तर प्रदेश

कार्यालय मुख्य कोषाधिकारी
मुरादाबाद

मुख्य कोषाधिकारी
मुरादाबाद-1400

कोषागार-1400

16 APR 2024

विक्रय-विलेख

भूमि का प्रकार	-	कृषि
गाटा सं०	-	680ग
क्षेत्रफल	-	0.3880 का 4/5 भाग 0.3104 हे०
ग्राम/मोहल्ला	-	मंगपुरा
परगना	-	मुरादाबाद।
तहसील	-	मुरादाबाद।
जनपद	-	मुरादाबाद।

सम्पत्ति प्रभारी
मुरादाबाद विकास प्राधिकरण
मुरादाबाद

भारतीय गैर न्यायिक INDIA NON JUDICIAL

रु.
25000

पच्चीस हजार रुपये



Rs.
25000

TWENTY FIVE THOUSAND RUPEES

उत्तर प्रदेश UTTAR PRADESH

H 791745

H 791745

उत्तर प्रदेश

कार्यालय मुख्य कौशाधिपतरी
मुरादाबाद

M B D

मुख्य कौशाधिपतरी
मुरादाबाद - 1400

कोषागार - 1400

16 APR 2024

M B

भूमि का प्रकार -
गादा सं० -
क्षेत्रफल -
ग्राम/मोहल्ला -
परगना -
तहसील -
जनपद -

विक्रय-विलेख

कृषि
680ग
0.3880 का 4/5 भाग 0.3104 हे०
मंगपुरा
मुरादाबाद।
मुरादाबाद।
मुरादाबाद।



[Handwritten signature]

[Handwritten signature]
सम्पत्ति प्रभारी
मुरादाबाद विकास प्राधिकरण
मुरादाबाद

भारतीय गैर न्यायिक INDIA NON JUDICIAL

रु.
25000
पच्चीस हजार रुपये



Rs.
25000
TWENTY FIVE THOUSAND RUPEES

उत्तर प्रदेश UTTAR PRADESH

H 791746

उत्तर प्रदेश

कार्यालय मुख्य कौषाधिकारी
मुरादाबाद

M B D

मुख्य कौषाधिकारी
मुरादाबाद-1400

कौषागार-1400

16 APR 2024

M B D
भूमि का प्रकार
गाँव सं०
क्षेत्रफल
ग्राम/मोहल्ला
परगना
तहसील
जनपद

विक्रय-विलेख

-	कृषि
-	680ग
-	0.3880 का 4/5 भाग 0.3104 हे०
-	मगपुरा
-	मुरादाबाद।
-	मुरादाबाद।
-	मुरादाबाद।



[Handwritten signature]

सम्पत्ति प्रभारी
मुरादाबाद विकास प्राधिकरण
मुरादाबाद

भारतीय गैर न्यायिक INDIA NON JUDICIAL

रु.
25000

पच्चीस हजार रुपये

Rs.
25000

TWENTY FIVE THOUSAND RUPEES

भारत



सत्यमेव जयते

INDIA

उत्तर प्रदेश UTTAR PRADESH

H 791747

उत्तर प्रदेश

कार्यालय मुख्य कोषाधिकारी
मुरादाबाद

मुख्य कोषाधिकारी
मुरादाबाद-1400

कोषागार-1400

16 APR 2024

विक्रय-विलेख

भूमि का प्रकार	-	कृषि
गाटा सं०	-	680ग
क्षेत्रफल	-	0.3880 का 4/5 भाग 0.3104 हे०
ग्राम/मोहल्ला	-	मंगपुरा
परगना	-	मुरादाबाद।
तहसील	-	मुरादाबाद।
जनपद	-	मुरादाबाद।



[Handwritten signature]

सम्पत्ति प्रभारी
मुरादाबाद विकास प्राधिकरण
मुरादाबाद

भारतीय गैर न्यायिक INDIA NON JUDICIAL

रु.
25000

पच्चीस हजार रुपये



Rs.
25000

TWENTY FIVE THOUSAND RUPEES

INDIA

उत्तर प्रदेश UTTAR PRADESH

H 791748

उत्तर प्रदेश

M
B
D.

कार्यालय मुख्य कोषाधिकारी १०
मुरादाबाद

मुख्य कोषाधिकारी
मुरादाबाद-1400

कोषागार-1400

M
B

भूमि का प्रकार
गादी सं०
क्षेत्रफल
ग्राम/मोहल्ला
परगना
तहसील
जनपद

विक्रय-विलेख

कृषि
680ग
0.3880 का 4/5 भाग 0.3104 हे०
मंगूपुरा
मुरादाबाद।
मुरादाबाद।
मुरादाबाद।

16 APR 2024



सम्पत्ति प्रभारी
मुरादाबाद विकास प्राधिकरण
मुरादाबाद

भारतीय गैर न्यायिक INDIA NON JUDICIAL

रु.
25000
पच्चीस हजार रुपये




Rs.
25000
TWENTY FIVE THOUSAND RUPEES

उत्तर प्रदेश UTTAR PRADESH

H 791749

उत्तर प्रदेश



कोषाभार-1400

16 APR 2024

विक्रय-विलेख

भूमि का प्रकार	-	कृषि
गाटा सं०	-	680ग
क्षेत्रफल	-	0.3880 का 4/5 भाग 0.3104 हे०
ग्राम/मोहल्ला	-	मंगपुरा
परगना	-	मुरादाबाद।
तहसील	-	मुरादाबाद।
जनपद	-	मुरादाबाद।

विक्रय-विलेख

भूमि का प्रकार	-	कृषि
गाटा सं०	-	680ग
क्षेत्रफल	-	0.3880 का 4/5 भाग 0.3104 हे०
ग्राम/मोहल्ला	-	मंगपुरा
परगना	-	मुरादाबाद।
तहसील	-	मुरादाबाद।
जनपद	-	मुरादाबाद।



Handwritten signature or mark.

सम्पत्ति प्रभारी
मुरादाबाद विकास प्राधिकरण
मुरादाबाद

भारतीय गैर न्यायिक INDIA NON JUDICIAL

रु.
25000

पच्चीस हजार रुपये

Rs.
25000

TWENTY FIVE THOUSAND RUPEES

INDIA

उत्तर प्रदेश UTTAR PRADESH

H 761755

H 791750

उत्तर प्रदेश

कार्यालय मुख्य सौंपाधिकारी
मुरादाबाद

मुख्य सौंपाधिकारी
मुरादाबाद-1400

करीबानगर-1400

16 APR 2024

विक्रय-विलेख

भूमि का प्रकार	-	कृषि
गाटा सं०	-	680ग
क्षेत्रफल	-	0.3880 का 4/5 भाग 0.3104 हे०
ग्राम/मोहल्ला	-	मंगपुरा
परगना	-	मुरादाबाद।
तहसील	-	मुरादाबाद।
जनपद	-	मुरादाबाद।

सम्यक्ति प्रभारी
मुरादाबाद विकास प्राधिकरण
मुरादाबाद

भारतीय गैर न्यायिक INDIA NON JUDICIAL

₹.
25000

पच्चीस हजार रुपये



Rs.
25000

TWENTY FIVE THOUSAND RUPEES

INDIA

उत्तर प्रदेश UTTAR PRADESH

H 791751

उत्तर प्रदेश

M B D.

कार्यालय मुख्य कोषाधिकारी
मुरादाबाद

मुख्य कोषाधिकारी
मुरादाबाद-1400

कोषागार-1400

16 APR 2024

M B D.

भूमि का प्रकार -
गांटा सं० -
क्षेत्रफल -
ग्राम/मोहल्ला -
परगना -
तहसील -
जनपद -

विक्रय-विलेख

कृषि
680ग
0.3880 का 4/5 भाग 0.3104 हे०
मंगपुरा
मुरादाबाद।
मुरादाबाद।
मुरादाबाद।



सम्पत्ति प्रभारी
मुरादाबाद विकास प्राधिकरण
मुरादाबाद

भारतीय गैर न्यायिक INDIA NON JUDICIAL

रु.
25000

पच्चीस हजार रुपये



Rs.
25000

TWENTY FIVE THOUSAND RUPEES

उत्तर प्रदेश UTTAR PRADESH

H 791752

H 791752

उत्तर प्रदेश

कार्यालय मुख्य कोषाधिकारी
मुरादाबाद

M B D

मुख्य कोषाधिकारी
मुरादाबाद-1400

कोषागार-1400

16 APR 2024

M B D

भूमि का प्रकार
गाँव सं०
क्षेत्रफल
ग्राम/मोहल्ला
परगना
तहसील
जनपद

विक्रय-विलेख

कृषि
680ग
0.3880 का 4/5 भाग 0.3104 हे०
मंगपुरा
मुरादाबाद।
मुरादाबाद।
मुरादाबाद।



[Handwritten signature]

[Handwritten signature]
सम्पत्ति प्रभाती
मुरादाबाद विकास प्राधिकरण
मुरादाबाद

भारतीय गैर न्यायिक INDIA NON JUDICIAL

रु.
25000

पच्चीस हजार रुपये



Rs.
25000

TWENTY FIVE THOUSAND RUPEES

INDIA

उत्तर प्रदेश UTTAR PRADESH

H 791753

उत्तर प्रदेश
कायालय मुख्य अधिकाारी
मुरादाबाद
मुख्य अधिकाारी
मुरादाबाद-1400
कायागार-1400

16 APR 2024

विक्रय-विलेख

भूमि का प्रकार	—	कृषि
गाटा सं०	—	680ग
क्षेत्रफल	—	0.3880 का 4/5 भाग 0.3104 हे०
ग्राम/मोहल्ला	—	मंगपुरा
परगना	—	मुरादाबाद।
तहसील	—	मुरादाबाद।
जनपद	—	मुरादाबाद।



[Handwritten signature]

[Handwritten signature]
सम्पत्ति प्रभारी
मुरादाबाद विकास प्राधिकरण
मुरादाबाद

भारतीय गैर न्यायिक INDIA NON JUDICIAL

रु.
25000

पच्चीस हजार रुपये



Rs.
25000

TWENTY FIVE THOUSAND RUPEES

उत्तर प्रदेश UTTAR PRADESH

H 791754

मुख्य कार्यालय मुख्य कोषाधिकारी
मुारादाबाद

M B D

मुख्य कोषाधिकारी
मुारादाबाद-1400

M B D

कोषानगर-1400

16 APR 2024

विक्रय-विलेख

भूमि का प्रकार	-	कृषि
गाटा सं०	-	680ग
क्षेत्रफल	-	0.3880 का 4/5 भाग 0.3104 हे०
ग्राम/मोहल्ला	-	मंगपुरा
परगना	-	मुारादाबाद।
तहसील	-	मुारादाबाद।
जनपद	-	मुारादाबाद।

सम्पत्ति प्रभारी
मुारादाबाद विकास प्राधिकरण
मुारादाबाद

भारतीय गैर न्यायिक INDIA NON JUDICIAL

रु.
25000

पच्चीस हजार रुपये



Rs.
25000

TWENTY FIVE THOUSAND RUPEES

INDIA

उत्तर प्रदेश UTTAR PRADESH

H 791755

उत्तर प्रदेश

कार्यालय मुख्य कोषाधिकारी
मुरादाबाद

मुख्य कोषाधिकारी
मुरादाबाद-1400

कोषागार-1400

16 APR 2024

विक्रय-विलेख

भूमि का प्रकार -
गाटा सं० -
क्षेत्रफल -
ग्राम/मोहल्ला -
परगना -
तहसील -
जनपद -

कृषि
680ग
0.3880 का 4/5 भाग 0.3104 हे०
मंगपुरा
मुरादाबाद।
मुरादाबाद।
मुरादाबाद।

सम्पत्ति प्रभारी
मुरादाबाद विकास प्राधिकरण
मुरादाबाद

64

भारतीय गैर न्यायिक INDIA NON JUDICIAL

रु.
25000

पच्चीस हजार रुपये



Rs.
25000

TWENTY FIVE THOUSAND RUPEES

उत्तर प्रदेश UTTAR PRADESH

H 791756

उत्तर प्रदेश
कार्यालय मुख्य कोषाधिकारी
मुरादाबाद
मुख्य कोषाधिकारी
मुरादाबाद-1401
कोषागार-1401

M
B
D.

M
B
D.

का प्रकार
गाटा सं०

विक्रय-विलेख

-	कृषि
-	680ग
-	0.3880 का 4/5 भाग 0.3104 हे०
-	मंगपुरा
-	मुरादाबाद।
-	मुरादाबाद।
-	मुरादाबाद।

16 APR 2024



सम्पत्ति प्रभारी
मुरादाबाद विकास प्राधिकरण
मुरादाबाद

भारतीय गैर न्यायिक INDIA NON JUDICIAL

रु.
25000

पच्चीस हजार रुपये



Rs.
25000

TWENTY FIVE THOUSAND RUPEES

उत्तर प्रदेश UTTAR PRADESH

H 791757

उत्तर प्रदेश

कार्यालय मुख्य कोषाधिकारी
मुरादाबाद

मुख्य कोषाधिकारी
मुरादाबाद-1400

कोषागार-1400

M B D.

16 APR 2024

विक्रय-विलेख

भूमि का प्रकार	-	कृषि
गांटा सं०	-	680ग
क्षेत्रफल	-	0.3880 का 4/5 भाग 0.3104 हे०
ग्राम/मोहल्ला	-	मंगपुरा
परगना	-	मुरादाबाद।
तहसील	-	मुरादाबाद।
जनपद	-	मुरादाबाद।



सम्पत्ति प्रभारी
मुरादाबाद विकास प्राधिकरण
मुरादाबाद

भारतीय गैर न्यायिक INDIA NON JUDICIAL

भारत

रु.
25000

पच्चीस हजार रुपये

Rs.
25000

TWENTY FIVE THOUSAND RUPEES

INDIA

उत्तर प्रदेश UTTAR PRADESH

H 791758

उत्तर प्रदेश

M
B
D.

कार्यालय मुख्य कोषाधिकारी
मुरादाबाद

मुख्य कोषाधिकारी
मुरादाबाद-1400

कोषागार-1400

M
B
D.

विक्रय-विलेख

भूमि का प्रकार	-	कृषि
गाटा सं०	-	680ग
क्षेत्रफल	-	0.3880 का 4/5 भाग 0.3104 हे०
ग्राम/मोहल्ला	-	मंगपुरा
परगना	-	मुरादाबाद।
तहसील	-	मुरादाबाद।
जनपद	-	मुरादाबाद।

16 APR 2024



(Handwritten signature)

(Handwritten signature)
सम्पत्ति प्रभारी
मुरादाबाद विकास प्राधिकरण
मुरादाबाद

भारतीय गैर न्यायिक INDIA NON JUDICIAL

₹.
25000

पच्चीस हजार रुपये

Rs.
25000

TWENTY FIVE THOUSAND RUPEES

INDIA

उत्तर प्रदेश UTTAR PRADESH

H 791759

कार्यालय मुख्य कायदाधिकारी
मुरादाबाद
मुख्य कोषाधिकारी
मुरादाबाद-1400
कोषागार-1400

16 APR 2024

विक्रय-विलेख

भूमि का प्रकार	-	कृषि
गाटा सं०	-	680ग
क्षेत्रफल	-	0.3880 का 4/5 भाग 0.3104 हे०
ग्राम/मोहल्ला	-	मंगूपुरा
परगना	-	मुरादाबाद।
तहसील	-	मुरादाबाद।
जनपद	-	मुरादाबाद।



सम्पत्ति प्रभारी
मुरादाबाद विकास प्राधिकरण
मुरादाबाद

भारतीय गैर न्यायिक INDIA NON JUDICIAL

रु.
25000

पच्चीस हजार रुपये

Rs.
25000

TWENTY FIVE THOUSAND RUPEES

भारत



INDIA

H 791760

उत्तर प्रदेश UTTAR PRADESH

उत्तर प्रदेश

M
B
D.

कायालय मुख्य कोषाधिकारी ५४
मुसादाबाद

मुख्य कोषाधिकारी
मुसादाबाद-1400

कोषागार-1400

विवरण-विलेख

भूमि का प्रकार	-	कृषि
गाटा सं०	-	600ग
क्षेत्रफल	-	0.3800 का 4/5 भाग 0.3104 हे०
ग्राम/मोहल्ला	-	मंगपुरा
परगना	-	मुसादाबाद।
तहसील	-	मुसादाबाद।
जनपद	-	मुसादाबाद।

16 SEP 2024



[Handwritten signature]

[Handwritten signature]
 सहायक प्रभारी
 मुसादाबाद विकास प्राधिकरण
 मुसादाबाद 69

भारतीय गैर न्यायिक INDIA NON JUDICIAL

रु.
25000

पच्चीस हजार रुपये


Rs.
25000

TWENTY FIVE THOUSAND RUPEES

INDIA

उत्तर प्रदेश UTTAR PRADESH

H 791761



कोषागार-1400

16 APR 2024

विक्रय-विलेख

भूमि का प्रकार	-	कृषि
गाटा सं०	-	680ग
क्षेत्रफल	-	0.3880 का 4/5 भाग 0.3104 हे०
ग्राम/मोहल्ला	-	मंगूपुरा
परगना	-	मुरादाबाद।
तहसील	-	मुरादाबाद।
जनपद	-	मुरादाबाद।



[Handwritten signature]

[Handwritten signature]
सम्पत्ति प्रभारी
मुरादाबाद विकास प्राधिकरण
मुरादाबाद

भारतीय गैर न्यायिक INDIA NON JUDICIAL

रु.
25000

पच्चीस हजार रुपये

Rs.
25000

TWENTY FIVE THOUSAND RUPEES

भारत



INDIA

उत्तर प्रदेश UTTAR PRADESH

H 791762

उत्तर प्रदेश
कार्यालय मुख्य कोषाधिकारी
मुरादाबाद
मुख्य कोषाधिकारी
मुरादाबाद-1400
कोषागार-1400

16 APR 2024

विक्रय-विलेख

भूमि का प्रकार	-	कृषि
गाटा सं०	-	680ग
क्षेत्रफल	-	0.3880 का 4/5 भाग 0.3104 हे०
ग्राम/मोहल्ला	-	मंगपुरा
परगना	-	मुरादाबाद।
तहसील	-	मुरादाबाद।
जनपद	-	मुरादाबाद।



सम्पत्ति प्रभारी
मुरादाबाद विकास प्राधिकरण
मुरादाबाद 71

भारतीय गैर न्यायिक INDIA NON JUDICIAL

भारत

₹.
25000

पच्चीस हजार रुपये


Rs.
25000

TWENTY FIVE THOUSAND RUPEES

INDIA

उत्तर प्रदेश UTTAR PRADESH

H 791763



16 APR 2024

विक्रय-विलेख

भूमि का प्रकार	-	कृषि
गाटा सं०	-	680ग
क्षेत्रफल	-	0.3880 का 4/5 भाग 0.3104 हे०
ग्राम/मोहल्ला	-	मंगपुरा
परगना	-	मुरादाबाद।
तहसील	-	मुरादाबाद।
जनपद	-	मुरादाबाद।



[Handwritten signature]


[Handwritten signature]
सम्पत्ति प्रभारी
मुरादाबाद विकास प्राधिकरण,
मुरादाबाद



उत्तर प्रदेश UTTAR PRADESH

H 791764

उत्तर प्रदेश



M
L
D

16 APR 2024

विक्रय-विलेख

भूमि का प्रकार	-	कृषि
गाटा सं०	-	680ग
क्षेत्रफल	-	0.3880 का 4/5 भाग 0.3104 हे०
ग्राम/मोहल्ला	-	मंगूपुरा
परगना	-	मुरादाबाद।
तहसील	-	मुरादाबाद।
जनपद	-	मुरादाबाद।



सम्यंत्त प्रभारी
मुरादाबाद विकास प्राधिकरण
मुरादाबाद 73

भारतीय गैर न्यायिक INDIA NON JUDICIAL

रु.
25000

पच्चीस हजार रुपये



Rs.
25000

TWENTY FIVE THOUSAND RUPEES

उत्तर प्रदेश UTTAR PRADESH

H 791765

उत्तर प्रदेश

कार्यालय मुख्य कोषाधिकारी
मुसदाबाद

मुख्य कोषाधिकारी
मुसदाबाद-1400

कोषागार-1400

16 APR 2024

विक्रय-विलेख

भूमि का प्रकार	-	कृषि
गाटा सं०	-	680ग
क्षेत्रफल	-	0.3880 का 4/5 भाग 0.3104 हे०
ग्राम/मोहल्ला	-	मंगपुश
परगना	-	मुसदाबाद।
तहसील	-	मुसदाबाद।
जनपद	-	मुसदाबाद।



सम्पत्ति प्रभारी
मुसदाबाद विकास प्राधिकरण
मुसदाबाद 74

भारतीय गैर न्यायिक INDIA NON JUDICIAL

भारत

रु.
25000

पच्चीस हजार रुपये

Rs.
25000

TWENTY FIVE THOUSAND RUPEES

INDIA

उत्तर प्रदेश UTTAR PRADESH

H 791766

M B D. M B D.

कार्यालय मुख्य कोषाधिकारी
मुरादाबाद

मुख्य कोषाधिकारी
मुरादाबाद-1400

कोषागार-1400

16 APR 2024

विक्रय-विलेख

भूमि का प्रकार	-	फृषि
गांटा सं०	-	680ग
क्षेत्रफल	-	0.3880 का 4/5 भाग 0.3104 हे०
ग्राम/मोहल्ला	-	मंगपुरा
परगना	-	मुरादाबाद।
तहसील	-	मुरादाबाद।
जनपद	-	मुरादाबाद।



Handwritten signature or initials.

सम्पत्ति प्रभारी
मुरादाबाद विकास प्राधिकरण 75
मुरादाबाद



उत्तर प्रदेश UTTAR PRADESH

H 791767 H 791767

उत्तर प्रदेश

कार्यालय मुख्य योधाधिकारी
मुरादाबाद

M B D

मुख्य योधाधिकारी
मुरादाबाद-1400

M B D

कोषागार-1400

16 APR 2024

विक्रय-विलेख

भूमि का प्रकार	-	कृषि
गांटा सं०	-	680ग
क्षेत्रफल	-	0.3880 का 4/5 भाग 0.3104 हे०
ग्राम/मोहल्ला	-	मंगपुरा
परगना	-	मुरादाबाद।
तहसील	-	मुरादाबाद।
जनपद	-	मुरादाबाद।



सम्पत्ति प्रभारी
मुरादाबाद विकास प्राधिकरण
मुरादाबाद

672700

भारतीय गैर न्यायिक INDIA NON JUDICIAL

रु.
25000

पच्चीस हजार रुपये



Rs.
25000

TWENTY FIVE THOUSAND RUPEES

INDIA

उत्तर प्रदेश UTTAR PRADESH

H 791794

उत्तर प्रदेश

कार्यालय मुख्य कोषाधिकारी
मुरादाबाद

मुख्य कोषाधिकारी
मुरादाबाद-1400

कोषागार-1400

16 APR 2024

विक्रय-विलेख

भूमि का प्रकार	-	कृषि
गाटा सं०	-	680ग
क्षेत्रफल	-	0.3880 का 4/5 भाग 0.3104 हे०
ग्राम/मोहल्ला	-	मंगपुरा
परगना	-	मुरादाबाद।
तहसील	-	मुरादाबाद।
जनपद	-	मुरादाबाद।



[Handwritten signature]

सम्पात्त प्रभारी
मुरादाबाद विकास प्राधिकार
मुरादाबाद 77

120 5



उत्तर प्रदेश UTTAR PRADESH

867244

उत्तर प्रदेश

कार्यालय मुख्य कोषाधिकारी
मुरादाबाद

M B D. M B D.

मुख्य कोषाधिकारी
मुरादाबाद-मुरादाबाद

कोषागार-1 मी.त्रिकुल

ग्राम/मोहल्ला
2 फरवरी 2024
तहसील
जनपद

विक्रय-विलेख

- कृषि
- 680 ग
- 0.3880 का 4/5 भाग 0.3104 हे०
- मंगपुरा
- मुरादाबाद।
- मुरादाबाद।
- मुरादाबाद।

सम्पत्ति प्रभारी
मुरादाबाद विकास प्राधिकरण
मुरादाबाद 78

40/



उत्तर प्रदेश UTTAR PRADESH

AL 510461

विक्रय-विलेख

भूमि का प्रकार	—	कृषि
गाटा सं०	—	680ग
क्षेत्रफल	—	0.3880 का 4/5 भाग 0.3104 हे०
ग्राम/मोहल्ला	—	मंगपुरा
परगना	—	मुरादाबाद।
तहसील	—	मुरादाबाद।
जनपद	—	मुरादाबाद।

सम्यक्ति प्रभारी
मुरादाबाद विकास प्राधिकरण
मुरादाबाद



उत्तर प्रदेश UTTAR PRADESH

GR 217581

विक्रय-विलेख

भूमि का प्रकार	-	कृषि
गाटा सं०	-	680ग
क्षेत्रफल	-	0.3880 का 4/5 भाग 0.3104 हे०
ग्राम/मोहल्ला	-	मंगपुरा
परगना	-	मुरादाबाद।
तहसील	-	मुरादाबाद।
जनपद	-	मुरादाबाद।



सम्पत्ति प्रभारी
मुरादाबाद विकास प्राधिकरण
मुरादाबाद



उत्तर प्रदेश UTTAR PRADESH

GR 217582

विक्रय-विलेख

भूमि का प्रकार	-	कृषि
गाटा सं०	-	680ग
क्षेत्रफल	-	0.3880 का 4/5 भाग 0.3104 हे०
ग्राम/मोहल्ला	-	मंगपुरा
परगना	-	मुरादाबाद।
तहसील	-	मुरादाबाद।
जनपद	-	मुरादाबाद।

A circular stamp and a signature.

संयोजित प्रमाण
मुरादाबाद विकास प्राधिकरण।
मुरादाबाद



उत्तर प्रदेश UTTAR PRADESH

GR 217583

विक्रय-विलेख

भूमि का प्रकार	-	कृषि
गाटा सं०	-	680ग
क्षेत्रफल	-	0.3880 का 4/5 भाग 0.3104 हे०
ग्राम/मोहल्ला	-	मंगपुरा
परगना	-	मुरादाबाद।
तहसील	-	मुरादाबाद।
जनपद	-	मुरादाबाद।



[Handwritten signature]

[Handwritten signature]

सम्पत्ति प्रभार
मुरादाबाद विकास प्राधिकरण
मुरादाबाद



उत्तर प्रदेश UTTAR PRADESH

GR 217584

विक्रय-विलेख

भूमि का प्रकार	—	कृषि
गाटा सं०	—	680ग
क्षेत्रफल	—	0.3880 का 4/5 भाग 0.3104 हे०
ग्राम/मोहल्ला	—	मंगूपुरा
परगना	—	मुरादाबाद।
तहसील	—	मुरादाबाद।
जनपद	—	मुरादाबाद।



[Handwritten signature]

[Handwritten signature]
सम्पाप्त प्रभार
मुरादाबाद विकास प्राधिकरण
मुरादाबाद



उत्तर प्रदेश UTTAR PRADESH

CN 255521

विक्रय-विलेख

भूमि का प्रकार	-	कृषि
गाटा सं०	-	680ग
क्षेत्रफल	-	0.3880 का 4/5 भाग 0.3104 हे०
ग्राम/मोहल्ला	-	मंगपुरा
परगना	-	मुरादाबाद।
तहसील	-	मुरादाबाद।
जनपद	-	मुरादाबाद।

सम्पत्ति प्रभारी
 मुरादाबाद विकास प्राधिकरण
 मुरादाबाद

भारतीय गैर न्यायिक

दस
रुपये

रु.10



TEN
RUPEES

Rs.10

INDIA NON JUDICIAL

92AE 964003

उत्तर प्रदेश UTTAR PRADESH

विक्रय-विलेख

भूमि का प्रकार	-	कृषि
गाटा सं०	-	680ग
क्षेत्रफल	-	0.3880 का 4/5 भाग 0.3104 हे०
ग्राम/मोहल्ला	-	मंगपुरा
परगना	-	मुरादाबाद।
तहसील	-	मुरादाबाद।
जनपद	-	मुरादाबाद।



(Handwritten signature)

सम्पत्त प्रभारी
मुरादाबाद विकास प्राधिकरण
मुरादाबाद

भारतीय गैर न्यायिक



INDIA NON JUDICIAL

92AE 964018

उत्तर प्रदेश UTTAR PRADESH

विवरण-विलेख

भूमि का प्रकार	-	कृषि
गाटा सं०	-	680ग
क्षेत्रफल	-	0.3880 का 4/5 भाग 0.3104 हे०
ग्राम/मोहल्ला	-	गंगूपुरा
परगना	-	मुरादाबाद।
तहसील	-	मुरादाबाद।
जनपद	-	मुरादाबाद।



(Handwritten signature)

(Handwritten signature)
सम्पत्ति प्रभारी
मुरादाबाद विकास प्राधिकरण
मुरादाबाद

16 APR 2024

आज दिनांक _____ को एक किताब 2500000-
धनराशि 10- कुल धनराशि _____

श्री _____ Moradabad Development Authority
को कोषागार मुरादाबाद से विक्रय Moradabad
आविदन सं०: 202400719015578

मुख्य अधिकारी
कोषागार मुरादाबाद

विक्रय पत्र

16 APR 2024

वही सं०: 1

रजिस्ट्रेशन सं०: 5547

वर्ष: 2024

प्रतिफल- 27656640 स्टाम्प शुल्क- 1935990 बाजारी मूल्य - 27657000 पंजीकरण शुल्क - 276570 प्रतिलिपिकरण शुल्क - 380 योग : 276950

श्री मुरादाबाद विकास प्राधिकरण द्वारा
राजीव रतन प्रताप सिंह अधिकृत पदाधिकारी/ प्रतिनिधि,
पुत्र श्री राजेन्द्र सिंह
व्यवसाय : नौकरी
निवासी: एमडीए जिला मुरादाबाद



राजीव रतन प्रताप सिंह अधिकृत
पदाधिकारी/ प्रतिनिधि

श्री, मुरादाबाद विकास प्राधिकरण द्वारा
ने यह लेखपत्र इस कार्यालय में दिनांक 26/04/2024
एवं 04:52:20 PM बजे
निबंधन हेतु पेश किया।

रजिस्ट्रीकरण अधिकारी के हस्ताक्षर

[Signature]
आर० डी० राम
उप निबंधक :सदर द्वितीय
मुरादाबाद
26/04/2024

श्वेता शर्मा सदर द्वितीय
निबंधक लिपिक
26/04/2024



भारतीय गैर न्यायिक

दस
रुपये

रु. 10



TEN
RUPEES

Rs. 10

INDIA NON JUDICIAL

उत्तर प्रदेश UTTAR PRADESH

92AE 964001

विज्ञाप-विलेख

भूमि का प्रकार	-	कृषि
गाटा सं०	-	680ग
क्षेत्रफल	-	0.3880 का 4/5 भाग 0.3104 हे०
ग्राम/मोहल्ला	-	मंगपुरा
परगना	-	मुरादाबाद।
तहसील	-	मुरादाबाद।
जनपद	-	मुरादाबाद।



[Handwritten signature]

[Handwritten signature]
सम्पत्ति प्रभारी
मुरादाबाद विकास प्राधिकरण
मुरादाबाद

4/26/24, 4:58 PM

पुरे विलेख 58,59

4/26/24, 4:58 PM

16 APR 2024

नगराशि 10- का एक विभाग 12500000
 कुल धनराशि
 श्री Moradabad Development Authority
 को कौषागर मुरादाबाद से विक्रय Moradabad

शेता शम सदर दितीय
 निबंधक लिपिक मुरादाबाद
 26/04/2024

मुख्या कडिया
 कौषागर मुरादाबाद
 16 APR 2024

प्रिंट करें



भारतीय गैर न्यायिक



उत्तर प्रदेश UTTAR PRADESH

92AE 964002

साक्षी नम्बर 1 -

हस्ताक्षर

नाम श्री सुनील कुमार शर्मा

पदनाम - क्षेत्रीय लेखपाल, ग्राम मंगपुरा, तहसील व जिला मुरादाबाद।

पिता का नाम - श्री सुरेश कुमार शर्मा



साक्षी नम्बर 2 -

हस्ताक्षर

नाम - श्री सीता राम

पदनाम - लेखपाल, मुरादाबाद विकास प्राधिकरण, मुरादाबाद।

पिता का नाम - श्री गोपाल सिंह



हस्ताक्षर विक्रेता

हस्ताक्षर विक्रेता

मुरादाबाद विकास सम्पत्ति प्रभारी
प्रधिकरण से अतिरिक्त मुरादाबाद विकास प्राधि
अधिकारी मुरादाबाद

हस्ताक्षर क्रेता

16 APR 2024 को एक कि...
 धनराशि 10- कुल धनराशि 12500000-
 को कोषागार मुरादाबाद से विकस विकास

आवेदन सं०: 202400719015578

मुख्य शिफारिश
 कोषागार

16 APR 2024

बही सं०: 1

रजिस्ट्रेशन सं०: 5547

वर्ष: 2024

निष्पादन लेखपत्र वाद सुनने व समझने मजमुन व प्राप्त धनराशि रु प्रलेखानुसार उक्त विक्रेता: 1

श्री मैसर्स सालार ओवरसीज के द्वारा मो मुस्लिम, पुत्र श्री कुदरतउल्ला

निवासी: मुफती टोला जिला मुरा0

व्यवसाय: व्यापार

क्रेता: 1



श्री मुरादाबाद विकास प्राधिकरण के द्वारा राजीव रतन प्रताप सिंह, पुत्र श्री राजेन्द्र सिंह

निवासी: एमडीए जिला मुरा0

व्यवसाय: नौकरी

ने निष्पादन स्वीकार किया। जिनकी पहचान पहचानकर्ता: 1



श्री सुनील कुमार शर्मा, पुत्र श्री सुरेश कुमार शर्मा

निवासी: मंगपुरा जिला मुरा0

व्यवसाय: नौकरी

पहचानकर्ता: 2



श्री सीता राम, पुत्र श्री गोपाल सिंह

निवासी: एमडीए जिला मुरा0

व्यवसाय: नौकरी

ने की। प्रत्यक्षतः भद्र साक्षियों के निशान अंगूठे नियमानुसार लिए गए है।

टिप्पणी:



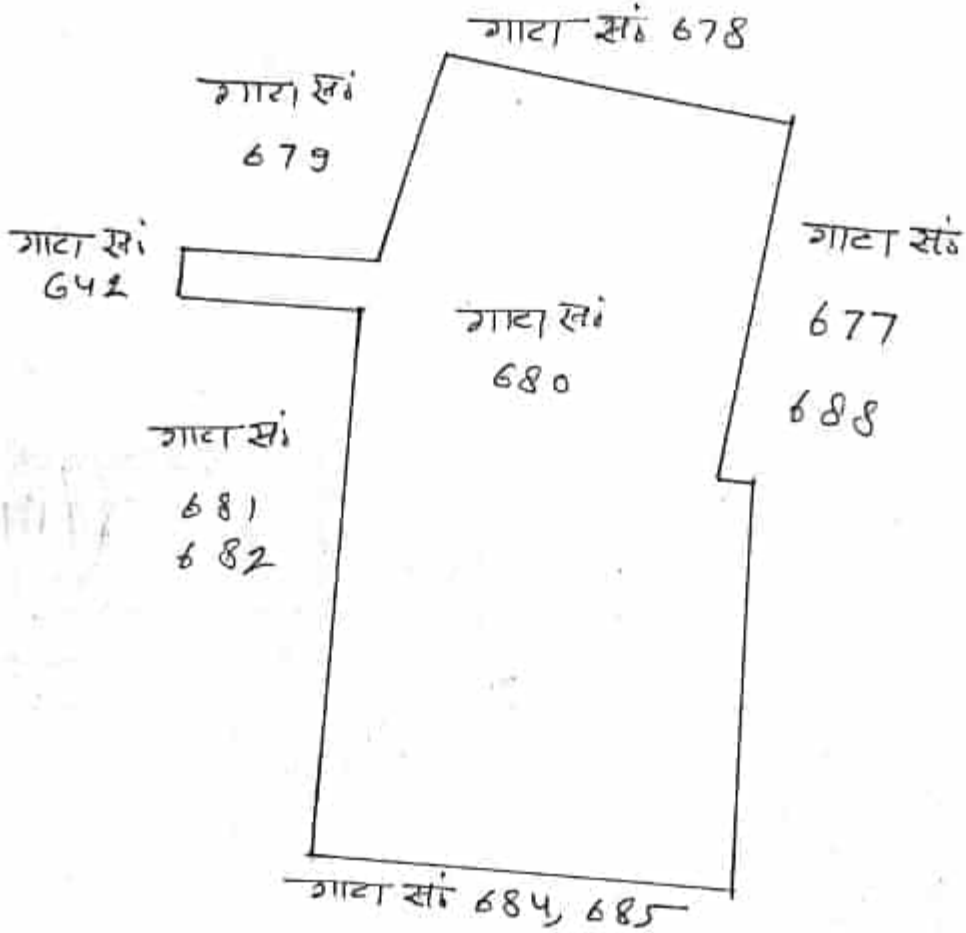
रजिस्ट्रेशन अधिकारी के हस्ताक्षर

(Signature)

आर0 डी0 राम
 उप निबंधक : सदर द्वितीय
 मुरादाबाद
 26/04/2024

नजरी नक्शा

ग्राम-मंगूपुरा तहसील व जिला मुरादाबाद स्थित गाटा सं०-680ग कुल रकबा 0.3880 का 4/5 भाग 0.3104 हैक्टे० ।



(सीताराम)
लेखपाल,
मु०वि०प्रा०, मुरादाबाद

(महमूद हसन)
लेखपाल,
मु०वि०प्रा०, मुरादाबाद

(राजपाल सिंह)
लेखपाल,
मु०वि०प्रा०, मुरादाबाद

(विरेन्द्र सिंह)
राजस्व निरीक्षक,
मु०वि०प्रा०, मुरादाबाद

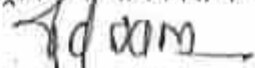


सम्पत्ति प्रभारी
मुरादाबाद विकास प्राधिकरण
मुरादाबाद

आवेदन सं०: 202400719015578

बही संख्या 1 जिल्द संख्या 15039 के पृष्ठ 79 से 256 तक क्रमांक 5547 पर दिनांक 26/04/2024 को रजिस्ट्रीकृत किया गया।

रजिस्ट्रीकरण अधिकारी के हस्ताक्षर



आर० डी० राम

उप निबंधक : सदर द्वितीय

मुरादाबाद

26/04/2024

प्रिंट करे

