

कार्यालय उप निबंधक सदर द्वितीय मुरादाबाद जनपद मुरादाबाद

आवेदन संख्या :2202526503097

प्रमाण संख्या :22025265002823

भार मुक्त प्रमाण-पत्र
(रजि० मैनुअल के नियम 328)

श्री. अजयवीर एड० पुत्र- द्वारा, एड० तहसील मुरादाबाद जिला मुरादाबाद ने निम्नलिखित सम्पत्ति से सम्बन्धित प्रपत्रों/द्वारा प्रस्तुत भार मुद्रित प्रमाण पत्र हेतु प्राथना पत्र प्रस्तुत किया है।

सम्पत्ति का विवरण : ग्राम/मोहल्ला - मंगुपुरा, वार्ड/परगना- मुरादाबाद, कृषि- मुरादाबाद विकास प्राधिकरण, मुरादाबाद।, गाटा सं०— 683, रकवा 1210 है०, व गाटा सं०—676, रकवा 0.6440 है०, , गाटा सं०—683, 676,

मे एतद्वारा प्रमाणित करता हू कि इंडेक्स सं 02 तथा उससे सम्बन्धित सूची प्रपत्रों की तलाश दिनांक 12/10/2013 से दिनांक 12/10/2025 तक उक्त सम्पत्ति के सम्बन्ध में की गयी जिसमें निम्नलिखित भार पाये गये

कोई भार नहीं पाया गया

दिनांक :13-10-2025

- नोट - 1. इस प्रमाण-पत्र के समस्त विवरण आवेदक द्वारा दिए गए संपत्ति के ब्यौरे के आधार पर दूँडे गए हैं। यदि रजिस्ट्रीकृत लेखपत्र में संपत्ति को आवेदक द्वारा आवेदन में दिये गए वर्णन से किसी दूसरे ढंग से वर्णित किया गया हो तो ऐसे लेखपत्रों से प्राप्त सूचना को प्रमाण पत्र में दर्ज नहीं किया जायेगा।
2. वांछित तलाश कार्यालय द्वारा यथासंभव सावधानी के साथ किया गया है, और विभाग प्रमाणपत्र में शामिल सूचना के लिए उत्तरदायी नहीं होगा।
3. इस प्रमाण-पत्र में उन लेखपत्रों से सम्बन्धित सूचना शामिल नहीं है जो प्रस्तुत हो चुके हैं, परन्तु जिनका आज की तारीख तक रजिस्ट्रीकरण नहीं हुआ है।
4. यह प्रमाण-पत्र किसी संपत्ति के स्वत्व का प्रमाण नहीं है।
5. 'प्रथम पक्ष' से तात्पर्य बंधक कर्ता से है और 'द्वितीय पक्ष' से तात्पर्य बन्धकी से है।

तलाशकर्ता एवं प्रमाण पत्र बनाने वाले निबन्धन लिपिक: **अपूर्व सक्सैना।**

मिलान करने वाले निबन्धन लिपिक : **अपूर्व सक्सैना।**

Digitally signed by
RAM DULARE RAM

उप निबंधक सदर द्वितीय
मुरादाबाद



उद्धरण खतौनी

उद्धरण क्रमांक : 115186202510273

साम क्रमांक : 115186 साम का नाम (परमना) : भूपुरा मुरादाबाद तहसील : मुरादाबाद जनपद : मुरादाबाद फसली वर्ष : 1425-1430 (01 जुलाई, 2017 से 30 जून, 2023) भाग : 1 (1) खाता संख्या : 00130

नोट : 1. कृषि जो सम्बन्धी भूमिधरो के अधिकार में हो।

खातेदार का विवरण		खातेदारी प्रारम्भ होने का विवरण		भूमि का विवरण		खातेदार का अंश		
खसरा संख्या	(2) नाम/पिता-पति-संरक्षक-प्रबंधक का नाम/ खाते कोड / आधार नं० (अन्तिम चार अंक) अथवा पैन नं० (6-9 स्थान के अंक) / पता / जन्मतिथि (अवश्यक हेतु)	(3) न्यायालय का नाम / कम्प्यूटरीकृत वाद संख्या अथवा आदेश संख्या / आदेश का दिनांक / जोत का आधार	(4) वर्ष	(5) गाटा (यूनीक कोड)	(6) गाटे का कुल क्षेत्रफल (हे.)	(7) हिस्से में	(8) क्षेत्रफल में (हे.)	(9) खातेदार द्वारा देय भू-राजस्व
683	1) मुरादाबाद डिजिटल परिवर्तन मुरादाबाद (रजिस्ट्री/...)	1) राजस्व न्यायालय (नायब तहसीलदार) / T202413540109730 / 20-06-2024 / विक्रय 2) राजस्व न्यायालय (नायब तहसीलदार) / T202413540109734 / 18-06-2024 / विक्रय 3) अन्य / आर01616/21 / 13-10-2025 / दुरस्ती (संशोधन से)	1409फ	683(115186068.3000012)	0.1210	1)-	1) 0.1210	3.50
							0.1210	

कुल गाटे - 1 कुल क्षेत्रफल - 0.1210 (हेक्टेयर) कुल भू-राजस्व - 3.50 रुपये कुल अंश का क्षेत्रफल - (0.1210) हेक्टेयर

नामान्तरण / परिवर्तन का विवरण		खारिज किया गया			दर्ज किया गया		
(10) न्यायालय का नाम / कम्प्यूटरीकृत वाद संख्या अथवा आदेश संख्या / आदेश का दिनांक / नामान्तरण का आधार / डिजिटल हस्ताक्षर नाम / डिजिटल हस्ताक्षर दिनांक	(11) नाम / पिता-पति-संरक्षक-प्रबंधक का नाम / जाति कोड / आधार नं० (अन्तिम चार अंक) अथवा पैन नं० (6-9 स्थान के अंक) /	(12) गाटे का खसरा नम्बर / यूनीक कोड	(13) क्षेत्रफल (हे.)	(14) नाम / पिता-पति-संरक्षक-प्रबंधक का नाम / जाति कोड / आधार नं० (अन्तिम चार अंक) अथवा पैन नं० (6-9 स्थान के अंक) / पता /	(15) गाटे का खसरा नम्बर / यूनीक कोड	(16) क्षेत्रफल (हे.)	



	पता / जन्मतिथि (अवयस्क हेतु)		जन्मतिथि (अवयस्क हेतु)		
1) न्यायालय (नायब तहसीलदार) / T202413540109730 / 20-06-2024 / विक्रय / RAM SINGH RAWAT / 20-06-2024	1.1) मेसर्स सालार आवेवरसीस स्थित मुफ्ती टोला मुरादाबाद / प्रोपराईटर हाफिज मौहम्मद मुस्लिम पुत्र / कुदरतउल्ला नि0मौ0मुफ्ती टोला मुरादाबाद (शेष क्षेत्रफल : 0.0000)	683(1151860683000012)	1.1) 1.1) मुरादाबाद विकास प्राधिकरण मुरादाबाद (एम0डी0ए0) // 2.1) 2.1) मुरादाबाद विकास प्राधिकरण 3.1) 3.1) मुरादाबाद विकास प्राधिकरण 3.2) 3.1) मुरादाबाद विकास प्राधिकरण मुरादाबाद 3.3) (एम0डी0ए0) / . / . 0.0968 0.0242 0.0001 0.0001 0.1207 0.0001	683(1151860683000012)	1.1) 1.1) 0.0968 2.1) 2.1) 0.0242 3.1) 3.1) 0.1210
2) राजस्व न्यायालय (नायब तहसीलदार) / T202413540109734 / 18-06-2024 / विक्रय / RAM SINGH RAWAT / 29-06-2024	2.1) मौहम्मद मोमीन / हाफिज मौहम्मद मुस्लिम / नि0मुफ्ती टोला अशरफी हाउस मुरादाबाद (शेष क्षेत्रफल : 0.0000)				
3) अन्य / आर01616/21 / 13-10-2025 / दुरस्ती (संशोधन से) / RAM SINGH RAWAT / 14-10-2025	3.1) मुरादाबाद विकास प्राधिकरण मुरादाबाद(एम0डी0ए0) / --- / --- (शेष क्षेत्रफल : 0.0000)				
	3.2) मौहम्मद मोमीन / हाफिज मौहम्मद मुस्लिम / नि0मुफ्ती टोला अशरफी हाउस मुरादाबाद (शेष क्षेत्रफल : 0.0000)				
	3.3) मुरादाबाद विकास प्राधिकरण मुरादाबाद (एम0डी0ए0) / --- / --- (शेष क्षेत्रफल : 0.0000)				

3.4) मैसर्स सालार
आेवरसीस स्थित मुफ्ती
टोला मुरादाबाद /
प्रोपराईटर हाफिज
मौहम्मद मुस्लिम पुत्र /
कुदरतउल्ला
नि0मौ0मुफ्ती टोला
मुरादाबाद (शेष क्षेत्रफल
: 0.0000)

(17)भूमि के सम्बन्ध में विचाराधीन राजस्व वाद/वादों की कम्प्यूटरीकृत संख्या :

(18)बंधक/बंधक-मुक्त होने की स्थिति

(18:1)बंधक होने की स्थिति (संस्था अथवा बैंक का नाम/कोड/बंधक का दिनांक/धनराशि/आवेदन संख्या/खातेदार(पिता-पति-संरक्षक)) :

(18:2)बंधक-मुक्त होने की स्थिति (संस्था अथवा बैंक का नाम/कोड/बंधक-मुक्त का दिनांक/धनराशि/आवेदन संख्या/खातेदार(पिता-पति-संरक्षक)) :

(19)अभ्युक्ति :

पूर्व आदेशों का विवरण

Data Digitally Signed by:RAM SINGH RAWAT(RAGISTRAR
KANOONGO)

दिनांक/समय/स्थान: 15-10-2025 11:11:28 तहसील : मुरादाबाद

यह उद्घरण खतौनी इलेक्ट्रॉनिक डिजीटल सिस्टम द्वारा तैयार की गयी है तथा डाटा डिजीटल हस्ताक्षर
द्वारा हस्ताक्षरित है।

मुद्रित कर्ता : TUSHAR BHATNAGAR तहसील : मुरादाबाद
मुद्रित दिनांक एवं समय: 15-10-2025 11:11:28

Not Applicable For Online Prints उपरोक्त उद्घरण खतौनी का वेरीफिकेशन
<https://upbhulekh.gov.in> Website पर जाकर अथवा QR Code Scan करके किया
जा सकता है।



भाग 1

प्रस्तुतकर्ता अधिकाधिकारी द्वारा रखा जाने वाला

संबन्धित नगर स्थिति नगरपालिका क्रम 2024265010830

आवेदन संख्या: 202400719015854

नेत्र वा आवेदन पत्र प्रस्तुत करने का तिथि: 2024-04-23 00:00:00

प्रस्तुतकर्ता वा आवेदक का नाम प्र.स. रावीन्द्र नगर नगर मित्र

नेत्र का प्रकार विक्रय पत्र

प्रतिफल की इतराति 13097040 / 13098000.00

1. रजिस्ट्रीकरण शुल्क 130980
2. प्रतिनिधित्व शुल्क 220
3. निरीक्षण वा तलाश शुल्क
4. नुस्कार के अधिकारी को भिन्न शुल्क
5. कमीशन शुल्क
6. विविध
7. वार्षिक भत्ता


1 से 6 तक का योग 131200

शुल्क प्रस्तुत करने का तिथि: 2024-04-23 00:00:00

स्थिति: यह नेत्र प्रतिनिधि वा तलाश

प्रमाण पत्र वापस करने के लिए तैयार होगा 2024-04-23 00:00:00

रजिस्ट्रीकरण अधिकारी के द्वारा



उप निबन्धन द्वितीय
नगरपालिका

5357/24

5357/24


70



उत्तर प्रदेश UTTAR PRADESH

H 791631

H 791631



:- बयनामा :-

-: मुरादाबाद विकास प्राधिकरण द्वारा किसानों/भू-स्वामियों से आपसी सहमति/समझौते से भूमि क्रय हेतु विक्रय विलेख:-

जिलाधिकारी द्वारा निर्धारित सर्किल दर सूची के पृष्ठ सं० 42 कोड सं० 1024 कॉलम सं० 09 पर अंकित दर	-	₹0-451 लाख (प्रति हे०)
जिलाधिकारी की अध्यक्षता में गठित समिति द्वारा निर्धारित दर सर्किल रेट का 03 गुना	-	₹0-1353 लाख (प्रति हे०)
विक्रय हेतु प्रस्तावित भूमि का मूल्य	-	₹0-1353 लाख (प्रति हे०)
विक्रय मूल्य (भूमि + परिसम्पत्ति का मूल्य)	-	₹0-1353 लाख (प्रति हे०)
स्टाम्प शुल्क	-	₹0-9,16,840/-
निबन्धन शुल्क	-	₹0-1,30,971/-

विक्रय-विलेख

भूमि का प्रकार	-	कृषि
गाटा सं०	-	683
क्षेत्रफल	-	0.1210 हे० का 4/5 भाग 0.0968 हे०
ग्राम/मोहल्ला	-	मंगपुरा
परगना	-	मुरादाबाद।
तहसील	-	मुरादाबाद।
जनापद	-	मुरादाबाद।



राज्यनि प्रभारी
मुरादाबाद विकास प्राधिकरण
मुरादाबाद

16 APR 2024

16 APR 2024

पत्र दिनांक _____ को एक फिता
निराशि _____ कुल धनराशि _____ -

से _____ Moradabad Development Authority
को कोषागार मुरादाबाद से विक्रय किया Moradabad

मुख्य अधिकारी
कोषागार मुरादाबाद

16 APR 2024



16 APR 2024





उत्तर प्रदेश UTTAR PRADESH

H 791632

H 791632



16 APR 2024

विक्रेता (प्रथम पक्ष) का विवरण :-

क्र. सं.	विक्रेता का नाम	पिता/पति का नाम	निवासी	आधार कार्ड संख्या	पैन कार्ड संख्या	मोबाईल नं०
1	श्री. सलार ओवरसीज निमित्त मुपती टोला, मुसदाबाद द्वारा प्रोपराईटर हाफिज मोहम्मद मुरिलम	श्री. कुदस्तउल्ला	मोहल्ला मुपती टोला, मुसदाबाद।	950103978825	AEYPM1245D	9927971786

क्रेता का विवरण (द्वितीय पक्ष):-

मुसदाबाद विकास प्राधिकरण, मुसदाबाद (एम०डी०ए०)-द्वितीय पक्ष

पैन कार्ड संख्या	AAJFM7731M
द्वारा	राजीव रतन प्रताप सिंह
पदनाम	प्रभारी सम्पत्ति
विभाग	मुसदाबाद विकास प्राधिकरण, मुसदाबाद।
जनपद	मुसदाबाद।
मोबाईल नं०	9711309013
आधार कार्ड सं०	619531182969



सम्पत्ति प्रभारी
मुसदाबाद विकास प्राधिकरण
मुसदाबाद

16 APR 2024

प्लान नम्बर _____ को एक कित्ता
मर्राशि 25000 रु कुल धनराशि 12500000 रु
Moradabad Development Authority
को कोषागार मुरादाबाद से विक्रय वि. Moradabad

मुख्य अधिकारी
कोषागार मुरादाबाद
16 APR 2024



SECRET





उत्तर प्रदेश UTTAR PRADESH

H 791633

H 791633


उत्तर प्रदेश		विक्रीत सम्पत्ति का विवरण						
क्र. 0	विक्रेतागण का नाम	पिता/पति का नाम	गाटा संख्या	कुल क्षेत्र (हे० में)	कुल क्षेत्र में से विक्रय हेतु प्रस्तावित क्षेत्र	विक्रय हेतु प्रस्तावित क्षेत्र में अंश	हिस्से के अनुसार विक्रीत क्षेत्र (हे० में)	भू-राजस्व
1	2	3	4	5	6	7	8	9
	मैसर्स सालार जोवरसीज स्थित मुफती टोला, मुरादाबाद प्रोपर्टाईटर् हाफिज मीहम्मद मुरिलम	श्री कुदरतउल्ला	683	0.1210	4/5 भाग 0.0968 हे०	4/5 भाग 0.0968 हे०	4/5 भाग 0.0968 हे०	रु० 3.50

16 APR 2024

कुल प्रस्तावित क्षेत्रफल 0.1210 हे० का 4/5 भाग 0.0968 हे० विक्रेतागण का पूर्ण भाग है।

सड़क की स्थिति
परिसम्पत्ति

- लिंक मार्ग
- शून्य



सम्पत्ति प्रभारी
मुरादाबाद विकास प्राधिकरण
मुरादाबाद

16 APR 2024



दिनांक _____ को एक किता
नगराशि 25000 कुल धनराशि 1500000
Development Authority
Moradabad
को कोषागार मुरादाबाद से विक्रय किता

मुख्य अधिकारी
कोषागार मुरादाबाद

16 APR 2024

SECRET





उत्तर प्रदेश UTTAR PRADESH

H 791634

H 791634

उत्तर प्रदेश

कार्यालय मुख्य कोषाधिकारी
मुसदाबाद

मुख्य कोषाधिकारी
मुसदाबाद-1400

कोषागार-1400

विक्रीत सम्पत्ति की चौहदरी :-

क्रमांक	गाटा संख्या	पूरब	पश्चिम	उत्तर	दक्षिण
1.	683	गाटा सं०-682	लिका मार्ग	गाटा सं०-642	गाटा सं०-684

16 APR 2024

सम्पत्ति प्रभारी
मुसदाबाद विकास प्राधिकरण 4
मुसदाबाद

16 APR 2024

अज दिनांक _____ को एक किता
नराशि 25000 कुल धनराशि 12500000
श्री _____
को कोषागार मुरादाबाद से विक्रय किता मुरादाबाद

मुख्य अधिकारी
कोषागार मुरादाबाद
16 APR 2024




मुरादाबाद





उत्तर प्रदेश UTTAR PRADESH

H 791635 H 791635




16 APR 2024

विक्रय मूल्य का भुगतान :-

कुल विक्रय मूल्य रु०-1,30,97,040/- (एक करोड़ तीस लाख सत्तानवे हजार चालीस रुपये मात्र) में से 1 प्रतिशत टीडीएस की कटौती उपरान्त विक्रेतागण को भुगतान की जाने वाली धनराशि का विवरण:-

क्र 0 स 0	विक्रेतागण का नाम	पिता/पति का नाम	पता	बैंक का नाम	बैंक संख्या	बैंक का दिनांक	भुगतान राशि
1	गैरर्स सालार ओवरसीज स्थित मुफ्ती टोला, मुरादाबाद प्रोपराईटर हाफिज मीहम्मद मुस्लिम	श्री कुपरतउल्ला	मौहल्ला मुफ्ती टोला, मुरादाबाद।	फोनरा बैंक, एम.डी.ए. आफिस शाखा, दिल्ली रोड, मुरादाबाद	292574	18.04.2024	1,29,66,069 /-



सम्पत्ति प्रभारी
मुरादाबाद विकास प्राधिकरण
मुरादाबाद

16 APR 2024

प्लॉट दिनांक _____ को एक कित्तः
नं. 25800 - कुल धनराशि 12500000 -
से _____ Moradabad Development Authority
को कोषागार मुरादाबाद से विक्रय किताब Moradabad

मुख्य अधिकारी
कोषागार मुरादाबाद
16 APR 2024



2024/04/16





उत्तर प्रदेश UTTAR PRADESH

H 791635

H 791636



16 APR 2024

विक्रीत भूमि विक्रेता को पंजीकृत बयनामा के आधार पर प्राप्त हुई है, जो कार्यालय उपनिबन्धक सदर मुरादाबाद के बही संख्या-02 जिल्द संख्या 3482 पृष्ठ संख्या 173 से 190 क्रमांक 6854 दिनांक 10.09.2001 को पंजीकृत है। विक्रेतागण अनुसूचित जाति/जनजाति के सदस्य नहीं है। विक्रीत भूमि ना तो किसी को विक्रय अनुबन्ध किया गया है और न ही किसी को हस्तांतरित की गयी है और ना ही किसी बैंक या सरकारी कार्यालय अथवा किसी व्यक्ति को बन्धक की गयी है। विक्रीत भूमि हर प्रकार से रेहन व बय व हिबा, ऋण भार, कुर्की, जमानत, बन्धक, दीवानी या राजस्व वाद आदि से मुक्त है, जिसमें किसी अन्य व्यक्ति की भागीदारी नहीं है और ना ही किसी अन्य के पक्ष में विक्रय बयनामा किया गया है, न ही कोई सरकारी भूमि निहित है। अर्थात वारन्टी ऑफ टाइटिल प्रथम पक्ष का दायित्व है। उक्त आराजी को विक्रय करने का मुझ विक्रेता को पूर्ण मालिकाना हक हासिल है, जिसमें गाटा संख्या 683 कुल रकबा क्षेत्रफल 0.1210 हे० का 4/5 भाग 0.0968 हे० भूमि ग्राम मंगपुरा विक्रीत की जाती है।

विक्रीत भूमि मैसर्स सालार ओवरसीस प्रोपराईटर फर्म, (फर्म मालिक मोहम्मद मुस्लिम) के नाम से थी परन्तु दिनांक 10.02.2016 को फर्म मैसर्स सालार ओवरसीस विघटित हो गयी। फर्म के विघटन उपरान्त सम्पत्ति का स्वामित्व विघटित फर्म के प्रोपराईटर मोहम्मद मुस्लिम पुत्र श्री कुदरतउल्ला के पक्ष में स्वतः है।

सम्पत्ति प्रभारी
मुरादाबाद विकास प्राधिकरण
मुरादाबाद



उत्तर प्रदेश UTTAR PRADESH

H 791637

H 791637

उत्तर प्रदेश
 का. कार्यालय मुख्य कार्याधिकारी
 मुरादाबाद
 मुख्य कार्याधिकारी
 मुरादाबाद-1400
 140002-14000

16 APR 2024

अब जरूरत खुद के उसी कित्ता भूमिधरी आराजी को पूर्ण स्वामित्व एवं अधिकारों व दाखिली खारिजी सहित पूरे होशो हवास स्वस्थ चित से खूब सोच व समझकर बिना किसी दबाव नाजायज किसी शख्स के मय सम्पूर्ण अधिकार सहित मुबलिंग रु०-1,30,97,040/- (एक करोड़ तीस लाख सत्तानवे हजार चालीस रूपये मात्र) जिसके आधे मुबलिंग रु० 65,48,520/- (पैंसठ लाख अड़तालीस हजार पांच सौ बीस रूपये मात्र) होते हैं, बदस्त क्रेता मुरादाबाद विकास प्राधिकरण, मुरादाबाद के पक्ष में वय कामिल व फरोख्त कतई किया यानि एम०डी०ए० को बेच दिया और कुल जर समन हस्व तफासील जैल क्रेता मजकूर से जरिये चैक वसूल पाकर कब्जा व दखल मालिकाना विक्रीत संक्रमणीय भूमि पर आज की तारीख से बजाये अपने क्रेता मजकूर का कब्जा वाकई बखूफी कर दिया। अब मुश विक्रेता व चारिस्तान विक्रेता का कोई हक व दावा विक्रीत आराजी पर नहीं रह गया है व विक्रय धनराशि क्रेता से बाकी ना रहा। विक्रेता विक्रीत भूमि के प्रतिफल के अतिरिक्त अन्य कोई प्रतिकर या लाम का दावा किसी न्यायालय में प्रस्तुत नहीं करेगा।

सम्पत्ति प्रभारी
 मुरादाबाद विकास प्राधिकरण
 मुरादाबाद

16 APR 2024



प्लॉट दिनांक _____ को एक किता
बनराशि 25000 कुल धनराशि 12500000 -
पी. _____
को कोषागार मुरादाबाद से विक्रय किया। Moradabad
Moradabad Development Authority
Moradabad

मुख्य सिकड़िया
कोषागार मुरादाबाद
16 APR 2024

FOR H





उत्तर प्रदेश UTTAR PRADESH

H 791508

H 791638



16 APR 2024

अगर कोई शख्स दावा करे तो वह बिल्कुल नाजायज होवे और अगर विक्रीत आराजी वयशुदा पूर्ण अथवा उसका कोई अंश क्रेता के स्वामित्व व अधिकारों से निकल जावे या कब्जा ना मिले या अन्य किसी प्रकार से विवादित व भारयसित पायी जावे या कोई तथ्य छिपाया गया पाया जावे तो ऐसी तमान सूरतों में क्रेता को यह अधिकार होगा कि वह कुल विक्रय मूल्य मय हर्जा व खर्चा विक्रेता व उसके वारिसानों तथा दीगर जायदाद घल व अघल से भू-राजस्व की भाति वसूल कर लेवे, जिसमें विक्रेता को कोई आपत्ति नहीं होगी। उपरोक्त विक्रीत भूमि से सम्बन्धित सारे हक व हकूक तथा स्वत्व, सारे अधिकार, विक्रेता ने क्रेता को अंतरित कर दिये हैं, अब क्रेता उपरोक्त भूमि का दाखिल खारिज सरकारी कागजों में अपने नाम दर्ज करा लेवे। विक्रेता को कोई आपत्ति नहीं होगी।

उपरोक्त भूमि किसी अन्य योजना के अन्तर्गत अधिग्रहीत नहीं है, उक्त भूखण्ड का, जिसका मुरादाबाद विकास प्राधिकरण के पक्ष में विक्रय विलेख निष्पादित किया जाना है, उसका स्वामित्व वर्तमान में विक्रेता में निहित है। विक्रीत भूमि के सम्बन्ध में किसी प्रकार का कोई वाद किसी भी न्यायालय में विचाराधीन नहीं है।

इस विक्रय पत्र के निष्पादन से मुझ विक्रेता की आजीविका, निवास स्थान व जीवनचर्या परिवर्तित नहीं हो रही है और न ही आजीविका, निवास स्थान व जीवनचर्या पर कोई प्रतिकूल प्रभाव पड़ रहा है। प्रस्तुत विक्रय विलेख विक्रेता द्वारा उपलब्ध कराये गये कागजात व उसके द्वारा बताये गये तथ्यों व आश्वासन के आधार पर तैयार किया गया है। विक्रेता द्वारा दिये गये अभिलेख/शपथ-पत्र गलत पाये जाते हैं तो उसकी समस्त जिम्मेदारी विक्रेता की है तथा पक्षकारों की पहचान उनके साक्षियों द्वारा की जा रही है।




सम्यक्त प्रभारी
मुरादाबाद विकास प्राधिकरण
मुरादाबाद

16 APR 2024

अज दिनांक _____ को एक कित्ता
नराशि 250000 कुल धनराशि 12500000 -

श्री _____ Moradabad Development Authority
को कोषागार मुरादाबाद से विक्रय किया Moradabad

मुख्य  कर्मिनीया
कोषागार मुरादाबाद
16 APR 2024



संकेत नं





उत्तर प्रदेश UTTAR PRADESH

H 791639

H 791639



16 अर 7074

विक्रेता अथवा उसका कोई वारिसान भविष्य में उक्त विक्रय की धनराशि के अतिरिक्त अन्य किसी भी धनराशि अथवा लाभ के लिए विभाग के समक्ष कोई दावा नहीं करेगा और न ही इस सम्बन्ध में किसी न्यायालय में वाद दायर करेगा। विकास कार्य करते समय अगर पैमाईश में क्षेत्रफल कम पाया जाता है अथवा गलती से अधिक धनराशि का भुगतान हो जाता है और विक्रेता अधिक धनराशि स्वयं नहीं लौटाता है, तो 15 प्रतिशत साधारण ब्याज प्रति वर्ष की दर से भू-राजस्व की नीति मुरादाबाद विकास प्राधिकरण, मुरादाबाद (एमडी0ए0) को वसूलने का अधिकार होगा।

अतः यह विक्रय विलेख (बयनामा) अपने होशो हवास स्वस्थ चित्त से बगैर किसी व्यक्ति के अनुचित दबाव से साक्षियों के समक्ष निष्पादित कर दिया ताकि सनद रहे और आवश्यकतानुसार भविष्य में काम आवे।

स्थान :- मुरादाबाद।

दिनांक :- 22.04.2014



सम्पत्ति प्रभारी 9
मुरादाबाद विकास प्राधिकरण
मुरादाबाद

16 APR 2024 को एक कित।
नराशि ₹ 500000 कुल घनराशि 12500000 -
भी Moradabad Development Authority
को कोषागार मुरादाबाद से विक्रय किया। Moradabad

मुख्य अधिकारी
कोषागार मुरादाबाद
16 APR 2024



68745 H





उत्तर प्रदेश UTTAR PRADESH

HI 781540

H 791640

उत्तर प्रदेश

कार्यालय मुख्य जमीन अधिकारी
मुरादाबाद

मुख्य जमीन अधिकारी
मुरादाबाद-14000

कार्यालय - 24000

16 APR 2024

विक्रय-विलेख

भूमि का प्रकार	-	कृषि
गाटा सं०	-	683
क्षेत्रफल	-	0.1210 हे० का 4/5 भाग 0.0968 हे०
ग्राम/मोहल्ला	-	संगपुरा
परगना	-	मुरादाबाद।
तहसील	-	मुरादाबाद।
जगद	-	मुरादाबाद।



मुख्य जमीन अधिकारी
मुरादाबाद विकास प्राधिकरण
मुरादाबाद 10

16 APR 2024

अज्ञ दिनांक _____ को एक कित्ता
निराशि _____ - कुल धनराशि 12500000 -
श्री _____ Moradabad Development Authority
को कोषागार मुरादाबाद से विक्रय किया। Moradabad


मुख्य/सिकड़िया
कोषागार मुरादाबाद
16 APR 2024



09/04/2024






उत्तर प्रदेश UTTAR PRADESH

H 791641


H 791641



16 APR 2004

विक्रय-विलेख

भूमि का प्रकार	-	कृषि
गाटा सं०	-	683
क्षेत्रफल	-	0.1210 हे० का 4/5 भाग 0.0968 हे०
ग्राम/मोहल्ला	-	मंगपुरा
परगना	-	मुरादाबाद।
तहसील	-	मुरादाबाद।
जनपद	-	मुरादाबाद।



संज्ञित प्रभारी
मुरादाबाद विकास प्राधिकरण
मुरादाबाद

16 APR 2024

अज दिनांक _____ को एक कित्त
नराशि ₹ 5000 - कुल धनराशि ₹ 1.25 00000 -
श्री _____ Moradabad Development Authority
को कोषागार मुरादानाद से विक्रय किया Moradabad



मुख्य अधिकारी
कोषागार मुरादाबाद
16 APR 2024

पंकज कुमार






उत्तर प्रदेश UTTAR PRADESH

H 791642


H 791642



16 APR 2024

विक्रय-विलेख

भूमि का प्रकार	-	कृषि
गाटा सं०	-	683
क्षेत्रफल	-	0.1210 हे० का 4/5 भाग 0.0968 हे०
ग्राम/मोहल्ला	-	मंगपुरा
परगना	-	मुरादाबाद।
तहसील	-	मुरादाबाद।
जनपद	-	मुरादाबाद।



सम्पत्ति प्रभारी 12
 मुरादाबाद विकास प्राधिकरण
 मुरादाबाद

16 APR 2024
दिनांक 16 APR 2024 को एक किता
नराशि 3500 - कुल धनराशि 19560000-
श्री Moradabad Development Authority,
को कोषागार मुरादाबाद से विक्रय किया Moradabad



मुख्य/सिकंदिया
कोषागार मुरादाबाद
16 APR 2024

SECRET



भारतीय गैर न्यायिक INDIA NON JUDICIAL

भारत

रु.
25000

पच्चीस हजार रुपये

Rs.
25000

TWENTY FIVE THOUSAND RUPEES


INDIA

उत्तर प्रदेश UTTAR PRADESH

H 791643

H 791643


उत्तर प्रदेश



16 APR 2024

विक्रय-विलेख

भूमि का प्रकार	-	कृषि
गाटा सं०	-	883
क्षेत्रफल	-	0.1210 हे० का 4/5 भाग 0.0968 हे०
ग्राम/मोहल्ला	-	मंगपुरा
परगना	-	मुारादाबाद।
तहसील	-	मुारादाबाद।
जनपद	-	मुारादाबाद।



सम्पत्ति प्रभारी
मुारादाबाद विकास प्राधिकरण¹³
मुारादाबाद

16 APR 2024

पत्र दिनांक _____ को एक फिता

नराशि 95000 - कुल धनराशि 1950000 -

श्री _____ Moradabad Development Authority

को कोषागार मुरादाबाद से विक्रय किया। Moradabad

मुख्य रिकर्डिंग
कोषागार मुरादाबाद

16 APR 2024



848785 H






उत्तर प्रदेश UTTAR PRADESH

H 791544

H 791644



16 APR 2024

विक्रय-विलेख

भूमि का प्रकार	-	कृषि
गाटा सं०	-	883
क्षेत्रफल	-	0.1210 हे० का 4/5 भाग 0.0968 हे०
ग्राम/मोहल्ला	-	भंगूपुरा
परगना	-	मुरादाबाद।
तहसील	-	मुरादाबाद।
जनापद	-	मुरादाबाद।

सम्पत्ति प्रभारी 14
मुरादाबाद विकास प्राधिकरण
मुरादाबाद

16 APR 2024

जज दिनांक _____ को एक कित्ता
धनराशि 95500 - कुल धनराशि 12500000 -
श्री _____ Moradabad Development Authority,
को कोषागार मुरादाबाद से विक्रय किया। Moradabad

मुख्य सेक्रेटरी
कोषागार मुरादाबाद
15 APR 2024

15 APR 2024





उत्तर प्रदेश UTTAR PRADESH

H 791645

H 791645



16 APR 2024

विक्रय-विलेख

भूमि का प्रकार	-	बुधि
गाटा सं०	-	683
क्षेत्रफल	-	0.1210 हे० का 4/5 भाग 0.0968 हे०
ग्राम/मोहल्ला	-	मंगूपुरा
परगना	-	मुरादाबाद।
तहसील	-	मुरादाबाद।
जमपद	-	मुरादाबाद।



(Handwritten signature or mark)

समर्थन प्रभारी 15
 मुरादाबाद विकास प्राधिकरण
 मुरादाबाद

16 APR 2024

अणु दिनांक _____ को एक किला
नगराशि ~~१२५००~~ कुल धनराशि 12500 000

श्री _____
को कोषागार मुरादाबाद से विक्रय किया Morsadabad Development Authority
Morsadabad

मुख्य अधिकारिया
कोषागार मुरादाबाद
16 APR 2024



038782 H





उत्तर प्रदेश UTTAR PRADESH

H 791646

H 791646

उत्तर प्रदेश

कार्यालय मुख्य अधिकाारी
मुरादाबाद


मुख्य अधिकाारी
मुरादाबाद-1400

घोषणापत्र-1400

16 APR 2024

विक्रय-विलेख

भूमि का प्रकार	-	कृषि
गाटा सं०	-	683
क्षेत्रफल	-	0.1210 हे० का 4/5 भाग 0.0968 हे०
ग्राम/मोहल्ला	-	मंगूपुरा
परगना	-	मुरादाबाद।
तहसील	-	मुरादाबाद।
जनपद	-	मुरादाबाद।



समिति प्रभारी 16
मुरादाबाद विकास प्राधिकरण
मुरादाबाद

16 APR 2024

दिनांक _____ को एक किता
नराशि _____ कुल धनराशि 12,50,000/-

श्री _____
को कोषागार मुरादाबाद से विक्रय किया।
Moradabad Development Authority
Moradabad

मुख्य से/हिया
कोषागार/मुरादाबाद

16 APR 2024

848795 H





उत्तर प्रदेश UTTAR PRADESH

H 791647


H 791647



16 APR 2024

विक्रय-विलेख

भूमि का प्रकार	-	कृषि
गाटा सं०	-	683
क्षेत्रफल	-	0.1210 हे० का 4/5 भाग 0.0968 हे०
ग्राम/मौहल्ला	-	मंगपुरा
परगना	-	मुरादाबाद।
तहसील	-	मुरादाबाद।
जनपद	-	मुरादाबाद।



सप्यानि प्रभारी 17
 मुरादाबाद विकास प्राधिकरण
 मुरादाबाद

16 APR 2024



राज्य दिनांक _____ को एक किता

धनराशि 25000 - कुल धनराशि 12500000 -

श्री _____ Moradabad Development Authority
को कोषागार मुरादाबाद से विक्रय किया। Moradabad

मुख्य प्रोफेडिया
कोषागार मुरादाबाद

16 APR 2024

768795 H





उत्तर प्रदेश UTTAR PRADESH

H 791648

H 791648



16 APR 2024

विक्रय-विलेख

भूमि का प्रकार	-	कृषि
गाटा सं०	-	883
क्षेत्रफल	-	0.1210 हे० का 4/5 भाग 0.0968 हे०
ग्राम/मोहल्ला	-	मंगपुरा
परगना	-	मुरादाबाद।
तहसील	-	मुरादाबाद।
जनपद	-	मुरादाबाद।



श्री प्रभारी
मुरादाबाद विकास प्राधिकरण
मुरादाबाद 18



उत्तर प्रदेश UTTAR PRADESH

H 781548

H 791649



16 APR 2024

विक्रय-विलेख

भूमि का प्रकार	-	कृषि
गाटा सं०	-	683
क्षेत्रफल	-	0.1210 हे० का 4/5 भाग 0.0968 हे०
ग्राम/मोहल्ला	-	मंगपुरा
परगना	-	मुरादाबाद।
तहसील	-	मुरादाबाद।
जनपद	-	मुरादाबाद।



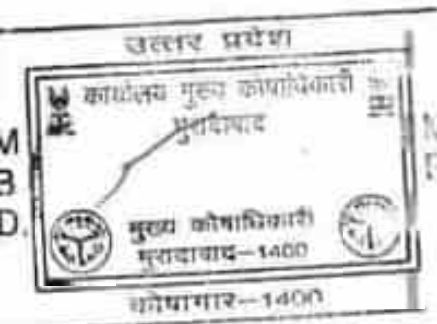
महसिल प्रभारी 19
मुरादाबाद विकास प्राधिकरण
मुरादाबाद



उत्तर प्रदेश UTTAR PRADESH

H 791650

H 791650




16 APR 2024

विक्रय-विलेख

भूमि का प्रकार -
गाटा सं० -
क्षेत्रफल -
ग्राम/मोहल्ला -
परगना -
तहसील -
जनपद -

कृषि
683
0.1210 हे० का 4/5 भाग 0.0968 हे०
मंगूपुरा
मुसदाबाद।
मुसदाबाद।
मुसदाबाद।



सम्पत्ति प्रभारी 20
मुसदाबाद विकास प्राधिकरण
मुसदाबाद

16 APR 2024



दिनांक _____ को एक किता
धनराशि 95000 - कुल धनराशि 12500000 -
श्री _____ Moradabad Development Authority.
को कोषागार मुरादाबाद से विक्रय किया। Moradabad

मुख्य सेक्रेट्रिया
कोषागार मुरादाबाद
16 APR 2024

082195 H





उत्तर प्रदेश UTTAR PRADESH

H 791651


H 791651



16 APR 2024

विक्रय-विलेख

भूमि का प्रकार	-	कृषि
गांटा सं०	-	683
क्षेत्रफल	-	0.1210 हे० का 4/5 भाग 0.0968 हे०
ग्राम/मोहल्ला	-	मंगपुरा
परगना	-	मुरादाबाद।
तहसील	-	मुरादाबाद।
जमपद	-	मुरादाबाद।

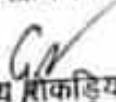


सम्पत्ति प्रभारी 21
मुरादाबाद विकास प्राधिकरण
मुरादाबाद

16 APR 2024

संख्या दिनांक _____ को एक कित्ता
धनराशि 25000000 - कुल धनराशि 125000000 -

श्री _____ Muradabad Development Authority
को कोषागार मुरादाबाद से विक्रय किया। Muradabad


मुख्य शिफ्टिया
कोषागार मुरादाबाद
16 APR 2024



दिल्ली 16





उत्तर प्रदेश UTTAR PRADESH


H 791852 - H 791652



16 APR 2024

विक्रय-विलेख


भूमि का प्रकार	-	कृषि
गाटा सं०	-	683
क्षेत्रफल	-	0.1210 हे० का 4/5 भाग 0.0968 हे०
ग्राम/मोहल्ला	-	मंगपुरा
परगना	-	मुसदाबाद।
तहसील	-	मुसदाबाद।
जनपद	-	मुसदाबाद।



सम्पत्ति प्रभारी 22
 मुसदाबाद विकास प्राधिकरण
 मुसदाबाद

16 APR 2024

अप्त दिनांक _____ को एक किला
धनराशि 950000 कुल धनराशि 12,500,000
श्री _____ Moradabad Development Authority
को कोषागार मुरादाबाद से विक्रय किया। Moradabad


मुख्य/रीकड़िया
कोषागार मुरादाबाद
16 APR 2024



रजिस्ट्रार न.





उत्तर प्रदेश UTTAR PRADESH

H 791653


H 791653



16 APR 2024

विक्रय-विलेख

भूमि का प्रकार	-	कृषि
गाटा सं०	-	883
क्षेत्रफल	-	0.1210 हे० का 4/5 भाग 0.0968 हे०
ग्राम/मोहल्ला	-	मंगपुरा
परगना	-	मुरादाबाद।
तहसील	-	मुरादाबाद।
जनपद	-	मुरादाबाद।



सर्पानि प्रभारी 23
मुरादाबाद विकास प्राधिकरण
मुरादाबाद

16 APR 2024

अज दिनांक _____ को एक किता
धनराशि 2500000 कुल धनराशि 195000000

श्री _____ Moradabad-Development Authority
को कोषागार मुरादाबाद से विक्रय किया Moradabad

मुख्य सेक्रेट्रिया
कोषागार मुरादाबाद
16 APR 2024



82818 H





उत्तर प्रदेश UTTAR PRADESH

H 791654

H 791654



16 APR 2024

विक्रय-विलेख

भूमि का प्रकार	-	कृषि
गाटा सं०	-	683
क्षेत्रफल	-	0.1210 हे० का 4/5 भाग 0.0968 हे०
ग्राम/मोहल्ला	-	मंगपुरा
परगना	-	मुरादाबाद।
तहसील	-	मुरादाबाद।
जनपद	-	मुरादाबाद।




[Handwritten signature]

सम्पत्ति प्रभारी
मुरादाबाद विकास प्राधिकरण
मुरादाबाद

16 APR 2024
प्लान दिनांक _____ को एक किता
नमराशि 95000000 कुल धनराशि 1950000000
श्री _____ Moradabad Development Authority
को कोषागार मुरादाबाद से विक्रय किया Moradabad




मुख्य अधिकारी
कोषागार मुरादाबाद
16 APR 2024


42512514

42512514



उत्तर प्रदेश UTTAR PRADESH

H 791655



16 APR 2024

विक्रय-विलेख

भूमि का प्रकार	-	कृषि
गाटा सं०	-	683
क्षेत्रफल	-	0.1210 हे० का 4/5 भाग 0.0968 हे०
ग्राम/मोहल्ला	-	मंगपुरा
परगना	-	मुरादाबाद।
तहसील	-	मुरादाबाद।
जनपद	-	मुरादाबाद।

25
 गायत्री प्रभारी
 मुरादाबाद विकास प्राधिकरण
 मुरादाबाद

16 APR 2024

शुद्ध दिनांक _____ को एक किता
धनराशि ₹ 50000 - कुल धनराशि ₹ 1250000 -
श्री _____ Moradabad Development Authority
को कोषागार मुरादाबाद से विक्रय किया। Moradabad

मुख्य रिकॉर्डिया
कोषागार मुरादाबाद
16 APR 2024





उत्तर प्रदेश UTTAR PRADESH

H 791658


H 791658



16 APR 2024

विक्रय-विलेख

भूमि का प्रकार	-	कृषि
गाटा सं०	-	883
क्षेत्रफल	-	0.1210 हे० का 4/5 भाग 0.0968 हे०
ग्राम/मोहल्ला	-	मंगूपुरा
परगना	-	मुरादाबाद।
तहसील	-	मुरादाबाद।
जन्पद	-	मुरादाबाद।



सम्पत्ति प्रभारी
 मुरादाबाद विकास प्राधिकरण
 मुरादाबाद 28

15 APR 2024



पत्र दिनांक _____ को एक किता
नराशि ₹ 5000 कुल धनराशि ₹ 1,25,00,000 -
श्री _____ Moradabad Development Authority
को कोषागार मुरादाबाद से विक्रय किता Moradabad

मुख्य रोजनायिका
कोषागार मुरादाबाद
15 APR 2024

SECRET H





उत्तर प्रदेश UTTAR PRADESH

H 791558

H 791659



16 APR 2024

विक्रय-विलेख

भूमि का प्रकार	-	कृषि
गाटा सं०	-	683
क्षेत्रफल	-	0.1210 हे० का 4/5 भाग 0.0968 हे०
ग्राम/मोहल्ला	-	मंगपुरा
परगना	-	मुरादाबाद।
तहसील	-	मुरादाबाद।
जनपद	-	मुरादाबाद।

सम्पत्ति प्रभारी
मुरादाबाद विकास प्राधिकरण 29
मुरादाबाद

16 APR 2024

अज दिनांक _____ को एक कित्त
नराशि 95000 - कुल धनराशि 12500000 ₹
श्री _____ Moradabad Development Authority
को कोषागार मुरादाबाद से विक्रय किया Moradabad

मुख्य रिकॉर्डिया
कोषागार मुरादाबाद
16 APR 2024



पृष्ठ संख्या 1





उत्तर प्रदेश UTTAR PRADESH

H 791660

H 791660



16 APR 2024

विक्रय-विलेख

भूमि का प्रकार	-	कृषि
गाटा सं०	-	683
क्षेत्रफल	-	0.1210 हे० का 4/5 भाग 0.0968 हे०
ग्राम/मौहल्ला	-	मंगपुरा
परगना	-	मुरादाबाद।
तहसील	-	मुरादाबाद।
जम्माद	-	मुरादाबाद।



सम्पत्ति प्रभारी 30
मुरादाबाद विकास प्राधिकरण
मुरादाबाद

16 APR 2024

अज दिनांक _____ को एक किता
नराशि 930000 - कुल धनराशि 12,500,000
श्री _____ Moradabad Development Authority
को कोषागार मुरादाबाद से विक्रय किये Moradabad

मुख्य अधिकारी
कोषागार मुरादाबाद
16 APR 2024



संज्ञा सं. ११





उत्तर प्रदेश UTTAR PRADESH

H 791661 H 791661

उत्तर प्रदेश
 कानूनी मूल्य प्रमाणिका
 मुरादाबाद
 मुरादाबाद-1400
 खतेधारा-14101

16 APR 2024

विक्रय-विलेख

भूमि का प्रकार	-	कृषि
गाटा नं०	-	683
क्षेत्रफल	-	0.1210 हे० का 4/5 भाग 0.0968 हे०
ग्राम/मोहल्ला	-	मंगपुरा
परगना	-	मुरादाबाद।
तहसील	-	मुरादाबाद।
जन्मद	-	मुरादाबाद।

31
 सत्यनि प्रभारी
 मुरादाबाद विकास प्राधिकरण
 मुरादाबाद

16 APR 2024

अज दिनांक _____ को एक किता
धनराशि 2 लाख - कुल धनराशि 12,500,000/-
श्री _____ Moradabad Development Authority
को कोषागार मुरादाबाद से विक्रय किया। Moradabad

मुख्य ई अधिकारी
कोषागार मुरादाबाद
16 APR 2024



रजिस्ट्रार






उत्तर प्रदेश UTTAR PRADESH

H 791662

H 791662



16 APR 2024

M
B
D

विक्रय-विलेख

भूमि का प्रकार	-	कृषि
गाटा सं०	-	683
क्षेत्रफल	-	0.1210 हे० का 4/5 भाग 0.0968 हे०
ग्राम/मोहल्ला	-	गंगपुरा
परगना	-	मुरादाबाद।
तहसील	-	मुरादाबाद।
जनपद	-	मुरादाबाद।



सम्पत्ति प्रभारी 32
मुरादाबाद विकास प्राधिकरण
मुरादाबाद

16 APR 2024

अज दिनांक _____ को एक विस्त
धनराशि ₹ 25000 कुल धनराशि ₹ 12500000
श्री _____ Moradabad Development Authority
को कोषागार मुरादाबाद से विक्रय किया। Moradabad

मुख्य सेक्रेट्रिया
कोषागार मुरादाबाद

16 APR 2024



संलग्न 11





उत्तर प्रदेश UTTAR PRADESH

H 791663

H 791663



16 APR 2024

विक्रय-विलेख

भूमि का प्रकार	-	कृषि
गाटा सं०	-	883
क्षेत्रफल	-	0.1210 हे० का 4/5 भाग 0.0968 हे०
ग्राम/गोहल्ला	-	मंगूपुरा
परगना	-	मुरादाबाद।
तहसील	-	मुरादाबाद।
जन्मघट	-	मुरादाबाद।



सम्पत्ति प्रभारी
मुरादाबाद विकास प्राधिकरण
मुरादाबाद 33

16 APR 2024

आज दिनांक 16 APR 2024 को एक किता
घनराशि 2.5000 कुल घनराशि 19.500000

श्री. ~~Moradabad Development Authority~~
को कोषागार मुरादाबाद से विक्रय गिरा ~~MU~~-Jabad

मुख्य रेकीडिया
कोषागार मुरादाबाद
16 APR 2024



संख्या 16



भारतीय गैर न्यायिक INDIA NON JUDICIAL

भारत

रु.
25000

पच्चीस हजार रुपये

Rs.
25000

TWENTY FIVE THOUSAND RUPEES

INDIA

उत्तर प्रदेश UTTAR PRADESH

H 791664

H 791664



16 APR 2024

विक्रय-विलेख

भूमि का प्रकार -
गाटा सं० -
क्षेत्रफल -
ग्राम/मोहल्ला -
परगना -
तहसील -
जनपद -

कृषि
683
0.1210 हे० का 4/5 भाग 0.0968 हे०
मंगपुरा
मुरादाबाद।
मुरादाबाद।
मुरादाबाद।



सम्पत्ति प्रभारी 34
मुरादाबाद विकास प्राधिकरण
मुरादाबाद

ORDER

16 APR 2024
आज दिनांक 16 APR 2024 को एक फ़िरा
घनराशि 35000 - कुल घनराशि 12500.000 -
श्री. _____ Moradabad Development Authority
को कोषागार मुरादाबाद से विक्रय किया। Moradabad

मुख्य सचिव
कोषागार मुरादाबाद
16 APR 2024

निवेदिता



भारतीय गैर न्यायिक INDIA NON JUDICIAL



उत्तर प्रदेश UTTAR PRADESH

H 791665

H 791665



16 APR 2024

विक्रय-विलेख

भूमि का प्रकार	-	कृषि
गाटा सं०	-	683
क्षेत्रफल	-	0.1210 हे० का 4/5 भाग 0.0968 हे०
ग्राम/मोहल्ला	-	मंगपुरा
परगना	-	मुरादाबाद।
तहसील	-	मुरादाबाद।
जनपद	-	मुरादाबाद।

सम्पत्ति प्रभारी
मुरादाबाद विकास प्राधिकरण
मुरादाबाद 35



उत्तर प्रदेश UTTAR PRADESH

H 791666


H 791666



16 APR 2024

विक्रय-विलेख

भूमि का प्रकार	-	कृषि
गाटा सं०	-	883
क्षेत्रफल	-	0.1210 हे० का 4/5 भाग 0.0968 हे०
ग्राम/मोहल्ला	-	मंगपुरा
परगना	-	मुरादाबाद।
तहसील	-	मुरादाबाद।
जनपद	-	मुरादाबाद।



सम्पत्ति प्रभारी
 मुरादाबाद विकास प्राधिकरण
 मुरादाबाद 36

16 APR 2024



क्रमांक दिनांक _____ को एक किता
नराशि 250000 - कुल धनराशि 12500000 -
की _____ Muradabad Development Authority
को कोषागार मुरादाबाद से विक्रय किता Muradabad

मुख्य शिफ्टिया
कोषागार मुरादाबाद
16 APR 2024

संख्या 14



916800 180

4



उत्तर प्रदेश UTTAR PRADESH

A 363409

A 363409



16 APR 2024

विक्रय-विलेख

भूमि का प्रकार	-	कृषि
गाटा सं०	-	883
क्षेत्रफल	-	0.1210 हे० का 4/5 भाग 0.0968 हे०
ग्राम/गौहल्ला	-	मंगपुरा
परगना	-	मुरादाबाद।
तहसील	-	मुरादाबाद।
जनपद	-	मुरादाबाद।



(Handwritten signature)

37
 मण्डी प्रभारी
 मुरादाबाद विकास प्राधिकरण
 मुरादाबाद

16 APR 2024

ज. दिनांक _____ को एक किलो
नराशि 1.5000 - कुल धनराशि 12500 000 -
पी _____ Moradabad
को कोषागार मुरादाबाद से विक्रय किया।


मुख्य रिकॉर्डिया
कोषागार मुरादाबाद -
16 APR 2024





उत्तर प्रदेश UTTAR PRADESH

AL 510272

विक्रय-विलेख

भूमि का प्रकार	-	कृषि
गाटा सं०	-	683
क्षेत्रफल	-	0.1210 हे० का 4/5 भाग 0.0968 हे०
ग्राम/मोहल्ला	-	मंगपुरा
परगना	-	मुरादाबाद।
तहसील	-	मुरादाबाद।
जनपद	-	मुरादाबाद।



[Handwritten signature]

[Handwritten signature]
सम्पत्ति प्रभारी
मुरादाबाद विकास प्राधिकरण
मुरादाबाद

16 APR 2024

...को एक किता

...कुल धनराशि 12500000 -

Moradabad Development Authority
Moradabad

...से विक्रय किया।
Moradabad

मुख्य अधिकारी
कोषागार मुरादाबाद
16 APR 2024





उत्तर प्रदेश UTTAR PRADESH

AL 510273

विक्रय-विलेख

भूमि का प्रकार	-	कृषि
गाटा सं०	-	683
क्षेत्रफल	-	0.1210 हे० का 4/5 भाग 0.0968 हे०
ग्राम/मोहल्ला	-	मंगपुरा
परगना	-	मुरादाबाद।
तहसील	-	मुरादाबाद।
जनपद	-	मुरादाबाद।



राज्य-प्रभारी
मुरादाबाद विकास प्राधिकरण,
मुरादाबाद

16 APR 2024

अपना दिनांक _____ को एक किता 12500000 -
नगराशि ~~700~~ कुल धनराशि _____
की _____ Moradabad Development Authority
Moradabad
श्री कोषागार मुरादाबाद से विक्रय किया।

मुख्य डोकड़िया
कोषागार मुरादाबाद
16 APR 2024






उत्तर प्रदेश UTTAR PRADESH

AL 510274

विक्रय-विलेख

भूमि का प्रकार	-	कृषि
गाटा सं०	-	683
क्षेत्रफल	-	0.1210 हे० का 4/5 भाग 0.0968 हे०
ग्राम/मोहल्ला	-	संगपुरा
परगना	-	मुरादाबाद।
तहसील	-	मुरादाबाद।
जनपद	-	मुरादाबाद।




सम्पत्ति प्रभारी
मुरादाबाद विकास प्राधिकरण
मुरादाबाद

16 APR 2024



जन्म दिनांक _____ को एक किलो
 लराशि 500 पाल धनराशि 12500000
 श्री _____ Development Authority
 को कोषागार भुरादाघाट से विक्रय किया। Muzabab

मुख्य रोजनायिका
 कोषागार भुरादाघाट

16 APR 2024





उत्तर प्रदेश UTTAR PRADESH

GR 217536

विक्रय-विलेख

भूमि का प्रकार	-	कृषि
गाटा सं०	-	683
क्षेत्रफल	-	0.1210 हे० का 4/5 भाग 0.0968 हे०
ग्राम/मोहल्ला	-	मंगपुरा
परगना	-	मुरादाबाद।
तहसील	-	मुरादाबाद।
जनपद	-	मुरादाबाद।

साधु सिंह प्रभारी
 मुरादाबाद विकास प्राधिकरण
 मुरादाबाद

16 APR 2024
दिनांक 16 APR 2024 का एक किताब
नं. 100- कुल धनराशि 12500000
श्री. ~~_____~~ Moradabad Development Authority
को कोषागार मुरादाबाद से विक्रय किया।
Moradabad

मुख्य अधिकारी
कोषागार मुरादाबाद
16 APR 2024





उत्तर प्रदेश UTTAR PRADESH

GR 217537

विक्रय-विलेख

भूमि का प्रकार	-	कृषि
गाटा सं०	-	883
क्षेत्रफल	-	0.1210 हे० का 4/5 भाग 0.0968 हे०
ग्राम/मोहल्ला	-	संगपुरा
परगना	-	मुरादाबाद।
तहसील	-	मुरादाबाद।
जनपद	-	मुरादाबाद।

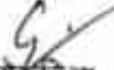


संयन्त्रि प्रभारी
मुरादाबाद विकास प्राधिकरण
मुरादाबाद

16 APR 2024

नं. 14-1146/... का एक किता
नराशि 100- कुल घनराशि 12500000

को ~~...~~ Muradabad Development Authority
को कोषागार मुरादाबाद से विक्रय किया गया Muradabad


मुख्य सेक्रेटरी
कोषागार मुराद
16 APR 2024






उत्तर प्रदेश UTTAR PRADESH

GR 217538

विक्रय-विलेख

भूमि का प्रकार	-	कृषि
गाटा सं०	-	683
क्षेत्रफल	-	0.1210 हे० का 4/5 भाग 0.0968 हे०
ग्राम/मोहल्ला	-	मंगपुरा
परगना	-	मुसादाबाद।
तहसील	-	मुसादाबाद।
जनपद	-	मुसादाबाद।



सम्पत्ति प्रभारी
मुसादाबाद विकास प्राधिकरण
मुसादाबाद

15 APR 2024

दिनांक का एक किता

धनराशि 100- कुल धनराशि 12500000

श्री

श्री कौषागार मुरादाबाद विकास प्राधिकरण
Moradabad Development Authority
Moradabad

आवेदन सं०: 202400719015854

मुख्य शिवाडिया

कौषागार मुरा

15 APR 2024

विक्रय पत्र

बही सं०: 1

रजिस्ट्रेशन सं०: 5357

वर्ष: 2024

प्रतिफल- 13097040 स्टाम्प शुल्क- 916860 बाजारी मूल्य - 13098000 पंजीकरण शुल्क - 130980 प्रतिलिपिकरण शुल्क - 220 पोग : 131200


श्री मुरादाबाद विकास प्राधिकरण द्वारा
प्र०स० राजीव रतन प्रताप सिंह अधिकृत पदाधिकारी/ प्रतिनिधि,
पुत्र श्री राजेन्द्र सिंह
व्यवसाय : अन्य
निवासी: मु०वि०प्रा० मुरा०




श्री, मुरादाबाद विकास प्राधिकरण द्वारा
ने यह लेखपत्र इस कार्यालय में दिनांक
23/04/2024 एवं 05:19:33 PM बजे
निबंधन हेतु पेश किया।

प्र०स० राजीव रतन प्रताप सिंह अधिकृत
पदाधिकारी/ प्रतिनिधि

रजिस्ट्रीकरण अधिकारी के हस्ताक्षर


शेलेन्द्र कुमार कठेरिया प्र०
उप निबंधक :सदर द्वितीय
मुरादाबाद
23/04/2024

श्वेता शर्मा सदर द्वितीय
निबंधक लिपिक
23/04/2024

प्रिंट करे






उत्तर प्रदेश UTTAR PRADESH

CN 255522

विक्रय-विलेख

भूमि का प्रकार	-	कृषि
गाटा सं०	-	683
क्षेत्रफल	-	0.1210 हे० का 4/5 भाग 0.0968 हे०
ग्राम/मोहल्ला	-	मंगपुरा
परगना	-	मुरादाबाद।
तहसील	-	मुरादाबाद।
जनपद	-	मुरादाबाद।



संजित प्रमारी
मुरादाबाद विकास प्राधिकरण
मुरादाबाद

16 APR 2024

नं. दिनांक _____ को एक किताब
 नराशि 50- कुल धनराशि 12500000-
 श्री _____ Moradabad Development Authori...
 मो कोषागार मुरादाबाद से विक्रय किया।
 Moradabad

श्रेता मार्ग सदर दितीय
 निबंधक लिपिक मुरादाबाद
 23/04/2024

मुख्य रोषाई
 कोषागार मुरादाबाद
 16 APR 2024

पिट करे



भारतीय गैर न्यायिक



INDIA NON JUDICIAL

उत्तर प्रदेश UTTAR PRADESH

92AE 964013

साक्षी नम्बर 1 -

हस्ताक्षर

नाम श्री सुनील कुमार शर्मा

पदनाम - क्षेत्रीय लेखपाल, ग्राम मंगूपुरा, तहसील ब जिला मुरादाबाद।

पिता का नाम - श्री सुरेश कुमार शर्मा



साक्षी नम्बर 2 -

हस्ताक्षर

नाम - श्री सीता राम

पदनाम - लेखपाल, मुरादाबाद विकास प्राधिकरण, मुरादाबाद।

पिता का नाम - श्री गोपाल सिंह



हस्ताक्षर विक्रेता

हस्ताक्षर विक्रेता

मुरादाबाद विकास
प्राधिकरण से अधिकृत
अधिकारी

मुरादाबाद विकास प्राधिकरण
हस्ताक्षर विक्रेता
मुरादाबाद

16 APR 2024

जन्म दिनांक: _____ को एक किला
धनराशि 10- कुल धनराशि 12500000-

श्री Moradabad Development Authority
को कोषागार मुरादाबाद से विक्री किया।
आवेदन सं: 202400719015854

मुख्य अधिकारी
कोषागार मुरादाबाद

वर्ष: 16 APR 2024 रजिस्ट्रेशन सं: 5357 वर्ष: 2024

निष्पादन लेखपत्र वाद सुनने व समझने मजमून व प्राप्त धनराशि रु प्रलेखानुसार उक्त विक्रेता: 1

श्री मैसर्स सालार ओवरसीज के द्वारा प्रोपराईटर हाफिज मोहम्मद मुस्लिम, पुत्र श्री कुदरतउल्ल
निवासी: मुफती टोला मुरादाबाद
व्यवसाय: अन्य
श्रेता: 1

[Handwritten signature]



श्री मुरादाबाद विकास प्राधिकरण के द्वारा प्र०स० राजीव रतन प्रताप सिंह, पुत्र श्री राजेन्द्र सिंह
निवासी: मु०वि०प्रा० मुरादाबाद
व्यवसाय: अन्य

[Handwritten signature]



ने निष्पादन स्वीकार किया। जिनकी पहचान पहचानकर्ता: 1

श्री सुनील कुमार शर्मा, पुत्र श्री सुरेश कुमार शर्मा
निवासी: मंगूपुरा मुरादाबाद
व्यवसाय: अन्य
पहचानकर्ता: 2

[Handwritten signature]



श्री सीता राम, पुत्र श्री गोपाल सिंह
निवासी: मु०वि०प्रा० मुरादाबाद
व्यवसाय: नौकरी

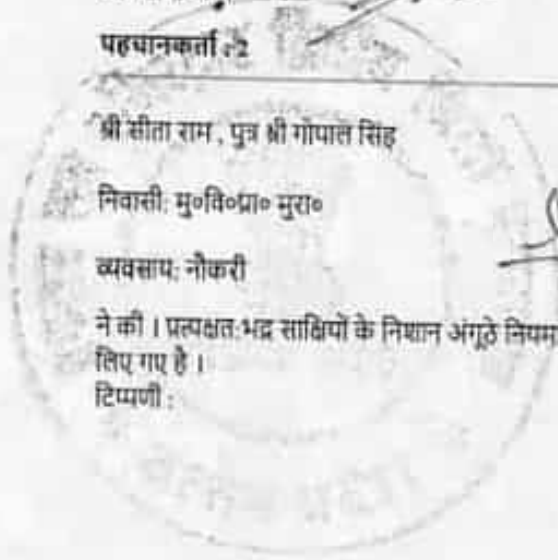
[Handwritten signature]



ने की। प्रत्यक्षतः भद्र साक्षियों के निशान अंगूठे निष्पमानुसार लिपि गए है।
दिप्यणी:

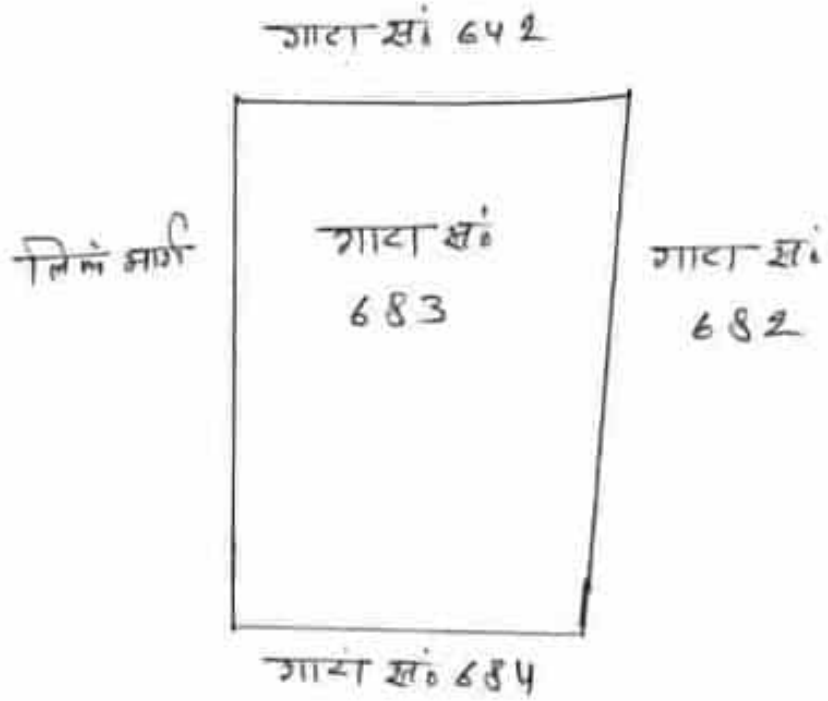
रजिस्ट्रीकरण अधिकारी के हस्ताक्षर

चंद्र कुमार कठेरिया प्र०
उप निबंधक: सदर द्वितीय
मुरादाबाद
23/04/2024




नजरी नक्शा

ग्राम-मंगूपुरा तहसील व जिला मुरादाबाद स्थित गाटा सं०-683 कुल रकबा 0.1210 हैक्टे० का 4/5 भाग 0.0968 हैक्टे० ।






(सीताराम)
लेखपाल,
मु०वि०प्रा०, मुरादाबाद




(महमूद हसन)
लेखपाल,
मु०वि०प्रा०, मुरादाबाद


(राजपाल सिंह)
लेखपाल
मु०वि०प्रा०, मुरादाबाद



(विदेन्द्र सिंह)
राजस्व निरीक्षक,
मु०वि०प्रा०, मुरादाबाद


राजेश प्रभारी
मुरादाबाद विकास प्राधिकरण
मुरादाबाद

आवेदन सं०: 202400719015854

बही संख्या 1 जिल्द संख्या 15030 के पृष्ठ 133 से 224 तक क्रमांक 5357 पर दिनांक 23/04/2024 को रजिस्ट्रीकृत किया गया।

रजिस्ट्रीकरण अधिकारी के हस्ताक्षर


शैलेश कुमार कठेरिया प्र०
उप निबंधक : सदर द्वितीय
मुरादाबाद
23/04/2024

प्रिंट करे



प्रस्तुतकर्ता जलवा प्राप्ति द्वारा रखा जाने वाला

एनएनएनएन नगर डिपॉजिट मुरादाबाद क्रम 2024285010635

आवेदन संख्या : 202400719015864

लेख का प्राप्ति पर प्रस्तुत करने का तिथिक 2024-04-23 00:00:00

प्रस्तुतकर्ता का प्राप्ति का नाम राजीव रत्न इलाय सिंह

लेख का प्रकार विवरण पर

विवरण की संख्या 10821030 / 10822000.00

- 1. रजिस्ट्रेशन शुल्क 108220
- 2. प्रतिनिधित्व शुल्क 400
- 3. निर्वाचन या तलाश शुल्क
- 4. मुज्जार के अधिकारी करण निर शुल्क
- 5. कमीशन शुल्क
- 6. विविध
- 7. बाकि अला

1 से 5 तक का योग 108620

शुल्क प्रस्तुत करने का तिथिक 2024-04-23 00:00:00

तिथिक जब लेख प्रतिनिधि का तलाश

प्रमाण पर वापस करने का तिथि तैयार होगा 2024-04-23 00:00:00 उप

रजिस्ट्रेशन अधिकारी के इलाका



5354/24

निवचन द्वितीय
मुरादाबाद

5354/24



उत्तर प्रदेश UTTAR PRADESH

H 752092

H 792092



:- बयनामा :-

मुक्तदाबाद विकास प्राधिकरण द्वारा किसानों/भू-स्वामियों से आपसी सहमति/समझौते से भूमि क्रय हेतु विक्रय विलेख:-

गाटा सं० 678क, 679, 681 एवं 682	-	रु०-297 लाख (प्रति हे०)
जिलाधिकारी द्वारा निर्धारित सर्किल दर सूची के पृष्ठ सं० 42 कोड सं० 1024 कॉलम सं० 15 पर अंकित दर जिलाधिकारी की अध्यक्षता में गठित समिति द्वारा निर्धारित दर सर्किल रेट का 03 गुना	-	रु०-891 लाख (प्रति हे०)
विक्रय हेतु प्रस्तावित भूमि का मूल्य	-	रु०-891 लाख (प्रति हे०)
विक्रय मूल्य (भूमि + परिसम्पत्ति का मूल्य)	-	रु०-891 लाख (प्रति हे०)
स्टाम्प शुल्क	-	रु०-5,28,275/-
निबन्धन शुल्क	-	रु०-75,469/-



Handwritten signature and a circular official stamp.



सम्पूर्ण प्रभारी
मुक्तदाबाद विकास प्राधिकरण
मुक्तदाबाद

16 APR 2024

अज दिनांक _____ जो एक बिता
धनराशि २५००० - कुल धनराशि १,२५,००,००० -

श्री _____ Moradabad Development Authority
को कोषागार मुरादाबाद से विक्रय किया। Moradabad

मुख्य सेक्रेट्रिया
कोषागार मुरादाबाद



SECRET





उत्तर प्रदेश UTTAR PRADESH

H 792093

H 792093

उत्तर प्रदेश

कागज का मूल्य कोषाधिकारी
मुद्रांकन

M
B
D

मुद्रांकन कोषाधिकारी
मुद्रांकन - 14000

पतिपात्र - 4

गाटा सं० 683

जिलाधिकारी द्वारा निर्धारित सर्किल दर सूची के

पृष्ठ सं० 42 कोड सं० 1024 कॉलम सं० 09 पर अंकित दर

जिलाधिकारी की अध्यक्षता में गठित समिति द्वारा निर्धारित

दर सर्किल रेट का 03 गुना

विक्रय हेतु प्रस्तावित भूमि का मूल्य

विक्रय मूल्य (भूमि + परिसम्पत्ति का मूल्य)

स्टाम्प शुल्क

निबन्धन शुल्क

कुल स्टाम्प शुल्क

कुल निबन्धन शुल्क

रु०-451 लाख (प्रति हे०)

रु०-1353 लाख (प्रति हे०)

रु०-1353 लाख (प्रति हे०)

रु०-1353 लाख (प्रति हे०)

रु०-2,29,198/-

रु०-32,743/-

रु०-7,57,590/-

रु०-1,08,212/-



H. Dutt

सम्पत्ति प्रभाषी
मुद्रांकन विकास प्राधिकरण
मुद्रांकन

UDDESH

16 APR 2024

अज दिनांक _____ को एक कित्त
धनराशि 25000 कुल धनराशि 1250000 -

श्री _____ Moradabad Development Authority
को कोषागार मुरादाबाद से विक्रय किया। Moradabad

मुख्य रोकड़िया
कोषागार/मुरादाबाद

UDDESH





उत्तर प्रदेश UTTAR PRADESH

H 792094

H 792094



भूमि का प्रकार
गाटा सं०

क्षेत्रफल गाटा सं० 678क

क्षेत्रफल गाटा सं० 679

क्षेत्रफल गाटा सं० 681

क्षेत्रफल गाटा सं० 682

गाटा सं० 678क, 679, 681

एवं 682 का कुल क्षेत्रफल

क्षेत्रफल गाटा सं० 683

ग्राम/मोहल्ला

परगना

तहसील

जनपद

विक्रय-विलेख

- कृषि
- 678क, 679, 681 एवं 682
- 0.1250 हे० का 1/5 भाग 0.0250 हे०
- 0.1335 (Rounded Off 0.1340) का 1/5 भाग 0.0267 हे० (Rounded Off 0.0268)
- 0.0849 (Rounded Off 0.0850) का 1/5 भाग 0.0169 हे० (Rounded Off 0.0170)
- 0.0809 (Rounded Off 0.0810) का 1/5 भाग 0.0161 हे० (Rounded Off 0.0162)
- 0.0847 हे०
- 0.1210 हे० का 1/5 भाग 0.0242 हे०
- मंगपुरा
- मुरादाबाद।
- मुरादाबाद।
- मुरादाबाद।



Handwritten signature

समानि प्रभारी
मुरादाबाद विकास प्राधिकरण
मुरादाबाद

00000

16 APR 2024

अज दिनांक _____ की एक किता
धनराशि 25000 कुल धनराशि 1250000

श्री _____
को कोषागार मुरादाबाद से विक्रीय किया।
Moradabad Development Authority
Moradabad



मुख्य सेक्रेटरी
कोषागार मुरादाबाद

00000 H





उत्तर प्रदेश UTTAR PRADESH

H 792095

H 792095



विक्रेता (प्रथम पक्ष) का विवरण :-

क्र	विक्रेतागण का नाम	पिता/पति का नाम	निवासी	आधार कार्ड संख्या	पैन कार्ड संख्या	मोबाईल नं०
1	श्री मोहम्मद मोमीन पुत्र श्री हाफिज मोहम्मद मुस्लिम, निवासी-मुपती टोला, अशरफी हाउस, मुसदाबाद।	श्री हाफिज मोहम्मद मुस्लिम	मुपती टोला, अशरफी हाउस मुसदाबाद, उ०प्र०	507704803339	ILTPS4849R	9760793023

क्रेता का विवरण:-

मुसदाबाद विकास प्राधिकरण, मुसदाबाद (एम०डी०ए०)-द्वितीय पक्ष

पैन कार्ड संख्या :- AAJFM7731M
 द्वारा :- राजीव रतन प्रताप सिंह
 पदनाम :- प्रभारी सम्पत्ति
 विभाग :- मुसदाबाद विकास प्राधिकरण, मुसदाबाद।
 जनपद :- मुसदाबाद।
 मोबाईल नं० :- 9711309013
 आधार कार्ड सं० :- 619531182969

H. Duni

कार्यालय प्रभारी
 मुसदाबाद विकास प्राधिकरण
 मुसदाबाद

10 APR 2024

आज दिनांक _____ को एक किता
धनराशि 25000 कुल धनराशि 1250000
श्री _____ Moradabad Development Authority
को कोषागार मुरादाबाद से विक्रय किया। Moradabad



मुख्य रोकड़िया
कोषागार मुरादाबाद

880985 N



भारतीय नैऋत्यायिक INDIA NON JUDICIAL

रु.
25000

पच्चीस हजार रुपये



Rs.
25000

TWENTY FIVE THOUSAND RUPEES

उत्तर प्रदेश UTTAR PRADESH

H 792095

H 792096

विक्रीत सम्पत्ति का विवरण

क्र.सं.	विक्रीत सम्पत्ति का नाम	गाटा संख्या	कुल क्षेत्र (हे० में)	कुल क्षेत्र में से विक्रय हेतु प्रस्तावित क्षेत्र	विक्रय हेतु प्रस्तावित क्षेत्र में अंश	हिस्से के अनुसार विक्रीत क्षेत्र (हे० में)	भू-राजस्व
678क	श्री मोहम्मद मोमीन पुत्र श्री हाफिज मोहम्मद मुस्लिम, निवासी-मुफ्ती टोला, अशरफी हाउस, मुसादाबाद।	श्री हाफिज मोहम्मद मुस्लिम	678क	0.1250	1/5 भाग 0.0250 हे०	1/5 भाग 0.0250 हे०	रु० 2.17
679			0.1335 (Rounded Off 0.1340)	1/5 भाग 0.0267 (Rounded Off 0.0268)	1/5 भाग 0.0267 (Rounded Off 0.0268)	1/5 भाग 0.0267 (Rounded Off 0.0268)	4.00
681			0.0849 (Rounded Off 0.0850)	1/5 भाग 0.0169 (Rounded Off 0.0170)	1/5 भाग 0.0169 (Rounded Off 0.0170)	1/5 भाग 0.0169 (Rounded Off 0.0170)	2.50
682			0.0809 (Rounded Off 0.0810)	1/5 भाग 0.0161 (Rounded Off 0.0162)	1/5 भाग 0.0161 (Rounded Off 0.0162)	1/5 भाग 0.0161 (Rounded Off 0.0162)	2.14
683			0.1210	1/5 भाग 0.0242	1/5 भाग 0.0242	1/5 भाग 0.0242 हे०	3.50

M. Qureshi


भारतीय नैऋत्यायिक
मुसादाबाद

15 APR 2024

आज दिनांक _____ को एक बिता
धनराशि 25000 कुल धनराशि 12500000 -
श्री _____ Maradabad Development Authority
को कोषागार मुरादाबाद से विक्रय किया। Moradabad.

मुख्य सेक्रेट्रिया
कोषागार मुरादाबाद

880287 81





उत्तर प्रदेश UTTAR PRADESH

H 792097

H 792097

उत्तर प्रदेश अधिनियम

कार्यालय मुख्य न्यायाधिकारी
मुसदाबाद

मुख्य न्यायाधिकारी
मुसदाबाद-2000

संख्या-...

		है०	है०		
हिस्से के अनुसार कुल विक्रीत क्षेत्रफल (है० में)					0.1089 है०



Handwritten signature

मुख्य न्यायाधिकारी
मुसदाबाद विकास प्राधिकरण
मुसदाबाद

16 APR 2024

अज दिनांक _____ को एक किला
धनराशि 25000 कुल धनराशि 12500000
श्री _____
को कोषागार मुरादाबाद से विक्रय किया। Moradabad
Moradabad Development Authority
Moradabad

मुख्य रेकर्डिया
कोषागार मुरादाबाद

780547 H





उत्तर प्रदेश UTTAR PRADESH

H 792085

H 792086



कुल प्रस्तावित क्षेत्रफल (1) गाटा सं० 678क, कुल क्षेत्रफल 0.1250 हे० का 1/5 भाग 0.0250 हे० (2) गाटा सं० 679, कुल क्षेत्रफल 0.1335 (Rounded Off 0.1340) का 1/5 भाग 0.0267 हे० (Rounded Off 0.0268) (3) गाटा सं० 681, कुल क्षेत्रफल 0.0849 (Rounded Off 0.0850) का 1/5 भाग 0.0169 हे० (Rounded Off 0.0170) (4) गाटा सं० 682, कुल क्षेत्रफल 0.0809 (Rounded Off 0.0810) का 1/5 भाग 0.0161 हे० (Rounded Off 0.0162) (5) गाटा सं० 683, कुल क्षेत्रफल 0.1210 हे० का 1/5 भाग 0.0242 हे० विक्रेतागण का पूर्ण भाग है।

सड़क की स्थिति - गाटा सं० 678क, 679, 681 एवं 682 सड़क पर स्थित नहीं है।
 सड़क की स्थिति - गाटा सं० 683 चकमार्ग/पक्की सड़क पर स्थित है।
 परिसम्पत्ति - शून्य

M
 Qumma

7
 मुख्य विकास अधिकारी
 मुरादाबाद
 मुरादाबाद

16 APR 2024

अज दिनांक _____ को एक किला
धनराशि 25000 - कुल धनराशि 12500000 -

श्री _____ Moradabad Development Authority
को कोषागार मुरादाबाद से विक्रय किया। Moradabad

मुख्य रोकड़िया
कोषागार मुरादाबाद

BUDGET N



भारतीय गैर न्यायिक INDIA NON JUDICIAL

भारत

रु.
25000

पच्चीस हजार रुपये

Rs.
25000

TWENTY FIVE THOUSAND RUPEES

INDIA

उत्तर प्रदेश UTTAR PRADESH

H 792087

H 792087

उत्तर प्रदेश

कार्यालय मुख्य कीर्तिकासी
मुसादाबाद

मुख्य कीर्तिकासी
मुसादाबाद-1400
फोन नं०-1400

विक्रीत सम्पत्ति की चौहद्दी :-

क्रमांक	गाटा संख्या	पूरब	पश्चिम	उत्तर	दक्षिण
1.	678क	गाटा सं०-675 एवं 677	गाटा सं०-653, 679 एवं 680	गाटा सं०-653 एवं 675	गाटा सं०-677, 679 एवं 680
2.	679	गाटा सं०-678, 680	गाटा सं०-642	गाटा सं०-653, 678	गाटा सं०-680
3.	681	गाटा सं०-680	गाटा सं०-642	गाटा सं०-680	गाटा सं०-682
4.	682	गाटा सं०-680	गाटा सं०-683	गाटा सं०-681, 642	गाटा सं०-684
5.	683	गाटा सं०-682	गाटा सं०-घकमार्ग / पव की सड़क	गाटा सं०-642	गाटा सं०-684



Signature

मुख्य कीर्तिकासी
मुसादाबाद
मुसादाबाद

16 APR 2024

अज दिनांक _____ को एक बिदा
घनराशि 25000000 - कुल घनराशि 195000000 -
श्री _____ Moradabad Development Authority
को कोषागार मुरादाबाद से विक्रय किया। Moradabad

मुख्य अधिकारी
कोषागार मुरादाबाद



195000000 H





उत्तर प्रदेश UTTAR PRADESH

H 792088

H 792088

उत्तर प्रदेश
कार्यालय मुख्य अधिकाधिकारी
मुरादाबाद
मुख्य अधिकाधिकारी
मुरादाबाद-1400
कोषागार-14

विक्रय मूल्य का भुगतान:-

B गाटा सं० 678क, 679, 681, 682 एवं 683 के कुल विक्रीत भूमि का कुल विक्रय मूल्य
रु०-1,08,21,030/- (एक करोड आठ लाख इक्कीस हजार तीस रुपये मात्र) में से 1 प्रतिशत
डीडीएस की कटौती उपरान्त विक्रेतागण को भुगतान की जाने वाली धनराशि का विवरण:-

क्र 0 सं 0	विक्रेतागण का नाम	पिता/पति का नाम	पता	बैंक का नाम	बैंक संख्या	बैंक का दिनांक	भुगतान राशि
1	श्री मोहम्मद मोमीन पुत्र श्री हाफिज मोहम्मद मुस्लिम, निवासी-मुफ्ती टोला, अशरफी हाउस, मुरादाबाद।	श्री हाफिज मोहम्मद मुस्लिम	मुफ्ती टोला, अशरफी हाउस मुरादाबाद 3090	कॅनरा बैंक, एम.डी.ए. आफिस शाखा, दिल्ली रोड, मुरादाबाद	292562 292557 292556 292560 292545	15.04.2024 15.04.2024 15.04.2024 15.04.2024 10.04.2024	22,05,225 /- 23,55,180 /- 14,90,732 /- 14,20,164 /- 32,41,517 /- योग रु० 1,07,12,818 /-

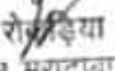


H
Qumii

मुख्य अधिकाधिकारी
मुरादाबाद विभाग
मुरादाबाद

16 APR 2024

अज दिनांक _____ को एक बिता
धनराशि ₹ 5000 कुल धनराशि ₹ 500000
की _____ Moradabad Development Authority
को कोषागार मुरादाबाद से विक्रय किया। Moradabad

मुख्य रो  दिया
कोषागार मुरादाबाद

16 APR 2024





उत्तर प्रदेश UTTAR PRADESH

H 792089

H 792089



गाटा सं० 678क, 679, 681, 682 एवं 683 विक्रीत भूमि विक्रेता को पंजीकृत बयनामा के अधीन पर प्राप्त हुई है, जो कार्यालय उपनिबन्धक सदर मुरादाबाद के बही संख्या-01 जिल्द संख्या 3432 पृष्ठ संख्या 01 से 25 क्रमांक 5718 दिनांक 19.06.2001 को पंजीकृत है। विक्रेतागण अनुसूचित जाति/जनजाति के सदस्य नहीं है। विक्रीत भूमि ना तो किसी को विक्रय अनुबन्ध किया गया है और न ही किसी को हस्तांतरित की गयी है और ना ही किसी बैंक या सरकारी कार्यालय अथवा किसी व्यक्ति को बन्धक की गयी है। विक्रीत भूमि हर प्रकार से रहन व वय व हिबा, ऋण भार, कुर्की, जमानत, बन्धक, दीवानी या राजस्व वाद आदि से मुक्त है, जिसमें किसी अन्य व्यक्ति की भागीदारी नहीं है और ना ही किसी अन्य के पक्ष में विक्रय बयनामा किया गया है, न ही कोई सरकारी भूमि निहित है। अर्थात् वारन्टी ऑफ टाईटिल प्रथम पक्ष का दायित्व है। उक्त आराजी को विक्रय करने का मुख विक्रेता को पूर्ण मालिकाना हक हासिल है, जिसमें (1) गाटा सं० 678क, कुल क्षेत्रफल 0.1250 हे० का 1/5 भाग 0.0250 हे० (2) गाटा सं० 679, कुल क्षेत्रफल 0.1335 (Rounded Off 0.1340) का 1/5 भाग 0.0267 हे० (Rounded Off 0.0268) (3) गाटा सं० 681, कुल क्षेत्रफल 0.0849 (Rounded Off 0.0850) का 1/5 भाग 0.0169 हे० (Rounded Off 0.0170) (4) गाटा सं० 682, कुल क्षेत्रफल 0.0809 (Rounded Off 0.0810) का 1/5 भाग 0.0161 हे० (Rounded Off 0.0162) (5) गाटा सं० 683, कुल क्षेत्रफल 0.1210 का 1/5 भाग 0.0242 हे० भूमि ग्राम मंगपुरा विक्रीत की जाती है।



Handwritten signature

राजकीय प्रभारी
मुरादाबाद विकास प्राधिकरण
मुरादाबाद

16 APR 2024

अज दिनांक _____ को एक फीता
धनराशि ~~950000~~ - कुल धनराशि 1250000 -
श्री _____ Moradabad Development Authority
को कोषागार मुरादाबाद से विक्रय किया Moradabad

मुख्य रोड़िया
कोषागार मुरादाबाद



संकेत H





उत्तर प्रदेश UTTAR PRADESH

H 792090

H 792090



M अब जरूरत खुद के उसी किता भूमिधरी आराजी को पूर्ण स्वामित्व एवं अधिकारों व दारिज्ती खारिजी सहित पूरे होशो हवास स्वस्थ चित से खूब सोच व समझकर बिना किसी दबाव नाजायज किसी शख्स के मय सम्पूर्ण अधिकार सहित कुल मुवलिंग $\text{₹}0-1,08,21,030/-$ (एक करोड़ आठ लाख इक्कीस हजार तीस रुपये मात्र) जिसके आधे मुवलिंग $\text{₹}0 54,10,515/-$ (शब्दों में चौवन लाख दस हजार पांच सौ पंद्रह रुपये मात्र) होते हैं, बदस्त क्रेता मुरादाबाद विकास प्राधिकरण, मुरादाबाद के पक्ष में वय कामिल व फरोख्त कतई किया यानि एम0डी0ए0 को बेच दिया और कुल जर समन हरब तफसील जैल क्रेता मजकूर से जरिये बैंक वसूल पाकर कब्जा व दखल मालिकाना विक्रीत संक्रमणीय भूमि पर आज की तारीख से बजाये अपने क्रेता मजकूर का कब्जा वाकई बखूफी कर दिया। अब मुझ विक्रेता व वारिसान विक्रेता का कोई हक व दावा विक्रीत आराजी पर नहीं रह गया है व विक्रय धनराशि क्रेता से बाकी ना रहा। विक्रेता विक्रीत भूमि के प्रतिफल के अतिरिक्त अन्य कोई प्रतिकर या लाम का दावा किसी न्यायालय में प्रस्तुत नहीं करेगा।



[Handwritten signature]

सम्पति प्रभारी
मुरादाबाद विकास प्राधिकरण 11
मुरादाबाद

16 APR 2024

आज दिनांक _____ को एक कित्ता
धनराशि 25000 - कुल धनराशि 12500000 -

श्री _____ Moradabad Development Authority
को कोषागार मुरादाबाद से विक्रय किया। Moradabad

मुख्य सेक्रेटरी
कोषागार मुरादाबाद

GROUP 14





उत्तर प्रदेश UTTAR PRADESH

H 792091

H 792091



अगर कोई शख्स दावा करे तो वह बिल्कुल नाजायज होवे और अगर विक्रीत आराजी ब्यशुदा पूर्ण अथवा उसका कोई अंश क्रेता के स्वामित्व व अधिकारों से निकल जावे या कब्जा ना मिले या अन्य किसी प्रकार से विवादित व भारग्रसित पायी जावे या कोई तथ्य छिपाया गया पाया जावे तो ऐसी तमाम सूरतों में क्रेता को यह अधिकार होगा कि वह कुल विक्रय मूल्य मय हर्जा व खर्चा विक्रेता व उसके वारिसानों तथा दीगर जायदाद चल व अचल से भू-राजस्व की भांति वसूल कर लेंवे, जिसमें विक्रेता को कोई आपत्ति नहीं होगी। उपरोक्त विक्रीत भूमि से सम्बन्धित सारे हक व हकूक तथा स्वत्व, सारे अधिकार, विक्रेता ने क्रेता को अंतरित कर दिये हैं, अब क्रेता उपरोक्त भूमि का दाखिल खारिज सरकारी कागजों में अपने नाम दर्ज करा लेवे। विक्रेता को कोई आपत्ति नहीं होगी।

उपरोक्त भूमि किसी अन्य योजना के अन्तर्गत अधिग्रहीत नहीं है, उक्त भूखण्ड का, जिसका मुद्रादाबाद विकास प्राधिकरण के पक्ष में विक्रय विलेख निष्पादित किया जाना है, उसका स्वामित्व वर्तमान में विक्रेता में निहित है। विक्रीत भूमि के सम्बन्ध में किसी प्रकार का कोई वाद किसी भी न्यायालय में विचाराधीन नहीं है।

इस विक्रय पत्र के निष्पादन से मुद्रा विक्रेता की आजीविका, निवास स्थान व जीवनचर्या परिवर्तित नहीं हो रही है और न ही आजीविका, निवास स्थान व जीवनचर्या पर कोई प्रतिकूल प्रभाव पड़ रहा है। प्रस्तुत विक्रय विलेख विक्रेता द्वारा उपलब्ध कराये गये कागजात व उसके द्वारा बताये गये तथ्यों व आश्वासन के आधार पर तैयार किया गया है। विक्रेता द्वारा दिये गये अभिलेख/शपथ-पत्र गलत पाये जाते हैं तो उसकी समस्त जिम्मेदारी विक्रेता की है तथा पक्षकारों की पहचान उनके साक्षियों द्वारा की जा रही है।



M. Dabadda

मुख्य सचिव
मुद्रादाबाद विकास प्राधिकरण
मुद्रादाबाद

16 APR 2024

अज दिनांक _____ को एक कित्ता
धनराशि 75000 कुल धनराशि 12500000 -
श्री _____ **Moradabad Development Authority**
हो कोषागार मुरादाबाद से विक्रय किया। **Moradabad**

मुख्य सेक्रेट्रिया
कोषागार मुरादाबाद



PROSET H





उत्तर प्रदेश UTTAR PRADESH

H 792098

H 792098

उत्तर प्रदेश

कार्यालय मुख्य कोषाधिकारी के
मुरादाबाद

M
B
D

मुख्य कोषाधिकारी
मुरादाबाद-1400

कोषागार-1

विक्रेता अथवा उसका कोई वारिसान भविष्य में उक्त विक्रय की धनराशि के अतिरिक्त अन्य किसी धनराशि अथवा लान के लिए विभाग के समक्ष कोई दावा नहीं करेगा और न ही इस सम्बन्ध में किसी न्यायालय में वाद दायर करेगा। विकास कार्य करते समय अगर पैमाईश में क्षेपण म पाया जाता है अथवा गलती से अधिक धनराशि का भुगतान हो जाता है और विक्रेता अथवा उसका कोई वारिसान स्वयं नहीं लौटाता है, तो 15 प्रतिशत साधारण ब्याज प्रति वर्ष की दर से भू-राजस्व की भाँति मुरादाबाद विकास प्राधिकरण, मुरादाबाद (एम0डी0ए0) को वसूलने का अधिकार होगा।

उतः यह विक्रय विलेख (बयनामा) अपने होशो हवास स्वस्थ चित्त से बगैर किसी व्यक्ति के अनुचित दबाव से साक्षियों के समक्ष निष्पादित कर दिया ताकि सनद रहे और आवश्यकतानुसार भविष्य में काम आवे।

स्थान :- मुरादाबाद।

दिनांक :-



[Handwritten signature]

मुख्य कोषाधिकारी
मुरादाबाद विकास प्राधिकरण
मुरादाबाद

15 APR 2024



आज दिनांक _____ को एक किता
धनराशि ₹ 5000 कुल धनराशि ₹ 500000
श्री _____ Moradabad Development Authority
को कोषागार मुरादाबाद से विक्रय किया। Moradabad

मुख्य सचिव
कोषागार मुरादाबाद

15/4/24





उत्तर प्रदेश UTTAR PRADESH

H 792098

H 792099



भूमि का प्रकार
गाटा सं०
क्षेत्रफल गाटा सं० 678क
क्षेत्रफल गाटा सं० 679

क्षेत्रफल गाटा सं० 681

क्षेत्रफल गाटा सं० 682

गाटा सं० 678क, 679, 681

एवं 682 का कुल क्षेत्रफल

क्षेत्रफल गाटा सं० 683

ग्राम/ मोहल्ला

परगना

तहसील

जमपद

विक्रय-विलेख

- कृषि
- 678क, 679, 681 एवं 682
- 0.1250 हे० का 1/5 भाग 0.0250 हे०
- 0.1335 (Rounded Off 0.1340) का 1/5 भाग 0.0267 हे० (Rounded Off 0.0268)
- 0.0849 (Rounded Off 0.0850) का 1/5 भाग 0.0169 हे० (Rounded Off 0.0170)
- 0.0809 (Rounded Off 0.0810) का 1/5 भाग 0.0161 हे० (Rounded Off 0.0162)
- 0.0847 हे०
- 0.1210 हे० का 1/5 भाग 0.0242 हे०
- मंगपुरा
- मुरादाबाद।
- मुरादाबाद।
- मुरादाबाद।



[Handwritten Signature]

सचिव प्रभारी
मुरादाबाद विकास प्राधिकरण
मुरादाबाद

16 APR 2024

आज दिनांक _____ को एक किता
धनराशि _____ कुल धनराशि 1,25,00,000/-
श्री _____ Moradabad Development Authority
को कोषागार मुरादाबाद से विक्रय किया। Moradabad

मुख्य अधिकारी
कोषागार मुरादाबाद



H 160099





उत्तर प्रदेश UTTAR PRADESH

H 792100

H 792100



विक्रय-विलेख

- | | |
|--|--|
| भूमि का प्रकार | - कृषि |
| गाटा सं० | - 678क, 679, 681 एवं 682 |
| क्षेत्रफल गाटा सं० 678क | - 0.1250 हे० का 1/5 भाग 0.0250 हे० |
| क्षेत्रफल गाटा सं० 679 | - 0.1335 (Rounded Off 0.1340) का 1/5 भाग 0.0267 हे० (Rounded Off 0.0268) |
| क्षेत्रफल गाटा सं० 681 | - 0.0849 (Rounded Off 0.0850) का 1/5 भाग 0.0169 हे० (Rounded Off 0.0170) |
| क्षेत्रफल गाटा सं० 682 | - 0.0809 (Rounded Off 0.0810) का 1/5 भाग 0.0161 हे० (Rounded Off 0.0162) |
| गाटा सं० 678क, 679, 681 एवं 682 का कुल क्षेत्रफल | - 0.0847 हे० |
| क्षेत्रफल गाटा सं० 683 | - 0.1210 हे० का 1/5 भाग 0.0242 हे० |
| ग्राम/मोहल्ला | - मंगपुरा |
| परगना | - मुरादाबाद। |
| तहसील | - मुरादाबाद। |
| जनपद | - मुरादाबाद। |



[Handwritten signature]

[Handwritten signature]
 मुख्य कार्याधिकारी
 मुरादाबाद विकास प्राधिकरण
 मुरादाबाद

16 APR 2024

अज दिनक _____ को एक किरा
धनराशि १९७७ कुल धनराशि १२५००००

श्री _____ Moradabad Development Authority
को कोषागार मुरादाबाद से विक्रय किया। Moradabad

मुख्य सेक्रेट्रिया
कोषागार मुरादाबाद

001527 H





उत्तर प्रदेश UTTAR PRADESH

H 782101

H 792101



विक्रय-विलेख

भूमि का प्रकार
गाटा सं०

क्षेत्रफल गाटा सं० 678क

क्षेत्रफल गाटा सं० 679

क्षेत्रफल गाटा सं० 681

क्षेत्रफल गाटा सं० 682

गाटा सं० 678क, 679, 681

एवं 682 का कुल क्षेत्रफल

क्षेत्रफल गाटा सं० 683

ग्राम/मोहल्ला

परगना

तहसील

जनपद

- कृषि

- 678क, 679, 681 एवं 682

- 0.1250 हे० का 1/5 भाग 0.0250 हे०

- 0.1335 (Rounded Off 0.1340) का 1/5 भाग
0.0267 हे० (Rounded Off 0.0268)

- 0.0849 (Rounded Off 0.0850) का 1/5 भाग
0.0169 हे० (Rounded Off 0.0170)

- 0.0809 (Rounded Off 0.0810) का 1/5 भाग
0.0161 हे० (Rounded Off 0.0162)

- 0.0847 हे०

- 0.1210 हे० का 1/5 भाग 0.0242 हे०

- मंगपुरा

- मुरादाबाद।

- मुरादाबाद।

- मुरादाबाद।



(Handwritten signature)

सन्धि प्रभारी
मुरादाबाद विकास प्राधिकरण
मुरादाबाद

16 APR 2024

अज दिनांक _____ को एक किता
धनराशि 25000 कुल धनराशि 12500000
श्री _____ Moradabad Development Authority
को कोषागार मुरादाबाद से विक्रय किया। Moradabad

मुख्य से  दिया
कोषागार मुरादाबाद



101585 H





उत्तर प्रदेश UTTAR PRADESH

H 791420

H 791420



23 MAR 2024

विक्रय-विलेख

भूमि का प्रकार	- कृषि
गाटा सं०	- 678क, 679, 681 एवं 682
क्षेत्रफल गाटा सं० 678क	- 0.1250 हे० का 1/5 भाग 0.0250 हे०
क्षेत्रफल गाटा सं० 679	- 0.1335 (Rounded Off 0.1340) का 1/5 भाग 0.0267 हे० (Rounded Off 0.0268)
क्षेत्रफल गाटा सं० 681	- 0.0849 (Rounded Off 0.0850) का 1/5 भाग 0.0169 हे० (Rounded Off 0.0170)
क्षेत्रफल गाटा सं० 682	- 0.0809 (Rounded Off 0.0810) का 1/5 भाग 0.0161 हे० (Rounded Off 0.0162)
गाटा सं० 678क, 679, 681 एवं 682 का कुल क्षेत्रफल	- 0.0847 हे०
क्षेत्रफल गाटा सं० 683	- 0.1210 हे० का 1/5 भाग 0.0242 हे०
ग्राम/मोहल्ला	- मंगपुरा
परगना	- मुरादाबाद।
तहसील	- मुरादाबाद।
जनपद	- मुरादाबाद।



[Handwritten signature]

[Handwritten signature]
मुख्य कोषाधिकारी
मुरादाबाद

00000

दिनांक 23 MAR 2024 को एक किल्ला
धनराशि 95000 - कुल धनराशि 229200 -
श्री Moradabad Development Authority
को कोषागार मुरादाबाद से ब्रिचबंद किया।



मुख्य रोकड़िया
कोषागार मुरादाबाद

23 MAR 2024



0000000000





उत्तर प्रदेश UTTAR PRADESH

H 791421

H 791421



23 MAR 2024

विक्रय-विलेख

भूमि का प्रकार	- कृषि
गाटा सं०	- 678क, 679, 681 एवं 682
क्षेत्रफल गाटा सं० 678क	- 0.1250 हे० का 1/5 भाग 0.0250 हे०
क्षेत्रफल गाटा सं० 679	- 0.1335 (Rounded Off 0.1340) का 1/5 भाग 0.0267 हे० (Rounded Off 0.0268)
क्षेत्रफल गाटा सं० 681	- 0.0849 (Rounded Off 0.0850) का 1/5 भाग 0.0169 हे० (Rounded Off 0.0170)
क्षेत्रफल गाटा सं० 682	- 0.0809 (Rounded Off 0.0810) का 1/5 भाग 0.0161 हे० (Rounded Off 0.0162)
गाटा सं० 678क, 679, 681 एवं 682 का कुल क्षेत्रफल	- 0.0847 हे०
क्षेत्रफल गाटा सं० 683	- 0.1210 हे० का 1/5 भाग 0.0242 हे०
ग्राम/मोहल्ला	- मंगपुरा
परगना	- मुरादाबाद।
तहसील	- मुरादाबाद।
जनपद	- मुरादाबाद।



(Handwritten signature)

(Handwritten signature)
 मुरादाबाद, विभागस प्राधिकरण
 मुरादाबाद

ज. दिनांक 23 MAR 2024 को एक किरा
नराशि ~~25000~~ ~~रु~~ ~~रु~~ ~~रु~~ 229 200 -
पी. ~~Muzaffarnagar Development Authority~~
से कोषागार मुरादाबाद से किरास किया।


मुख्य रोकड़िया
कोषागार मुरादाबाद
23 MAR 2024



PSM/PTC/H





उत्तर प्रदेश UTTAR PRADESH

H 791428

H 791422



23 MAR 2024

भूमि का प्रकार
गाटा सं०
क्षेत्रफल गाटा सं० 678क
क्षेत्रफल गाटा सं० 679
क्षेत्रफल गाटा सं० 681
क्षेत्रफल गाटा सं० 682
गाटा सं० 678क, 679, 681
एवं 682 का कुल क्षेत्रफल
क्षेत्रफल गाटा सं० 683
ग्राम/मोहल्ला
परगना
तहसील
जनपद

विक्रय-विलेख

- कृषि
- 678क, 679, 681 एवं 682
- 0.1250 हे० का 1/5 भाग 0.0250 हे०
- 0.1335 (Rounded Off 0.1340) का 1/5 भाग 0.0267 हे० (Rounded Off 0.0268)
- 0.0849 (Rounded Off 0.0850) का 1/5 भाग 0.0169 हे० (Rounded Off 0.0170)
- 0.0809 (Rounded Off 0.0810) का 1/5 भाग 0.0161 हे० (Rounded Off 0.0162)
- 0.0847 हे०
- 0.1210 हे० का 1/5 भाग 0.0242 हे०
- मंगपुरा
- मुरादाबाद।
- मुरादाबाद।
- मुरादाबाद।

Y. Quin

19
मुख्य जिलाधिकारी
मुरादाबाद विकास प्राधिकरण
मुरादाबाद

23 MAR 2024

ज. दिनांक _____ को एक किता
नराशि 25000- कुल धनराशि 229700-
पी. Moradabad Development Authority
को कोषागार मुरादाबाद से प्रेषित किया।
Moradabad


मुख्य रीफंडिया
कोषागार मुरादाबाद
23 MAR 2024



SSR195 H





उत्तर प्रदेश UTTAR PRADESH

H 791423

H 791423



23 MAR 2024

विक्रय-विलेख

भूमि का प्रकार	- कृषि
गाटा सं०	- 678क, 679, 681 एवं 682
क्षेत्रफल गाटा सं० 678क	- 0.1250 हे० का 1/5 भाग 0.0250 हे०
क्षेत्रफल गाटा सं० 679	- 0.1335 (Rounded Off 0.1340) का 1/5 भाग 0.0267 हे० (Rounded Off 0.0268)
क्षेत्रफल गाटा सं० 681	- 0.0849 (Rounded Off 0.0850) का 1/5 भाग 0.0169 हे० (Rounded Off 0.0170)
क्षेत्रफल गाटा सं० 682	- 0.0809 (Rounded Off 0.0810) का 1/5 भाग 0.0161 हे० (Rounded Off 0.0162)
गाटा सं० 678क, 679, 681 एवं 682 का कुल क्षेत्रफल	- 0.0847 हे०
क्षेत्रफल गाटा सं० 683	- 0.1210 हे० का 1/5 भाग 0.0242 हे०
ग्राम/मोहल्ला	- मंगपुरा
परगना	- मुरादाबाद।
तहसील	- मुरादाबाद।
जनपद	- मुरादाबाद।



(Handwritten signature)

राज्यीय चयन
मुरादाबाद विकास प्राधिकरण
मुरादाबाद

23 MAR 2024 को एक किता
धनराशि: ५.५० लाख राशि १११२०० -
श्री Moradabad Development Authority
को कोषागार मुरादाबाद में विभाजित किया।


मुख्य रोकड़िया
कोषागार मुरादाबाद
23 MAR 2024



ESP/107 H

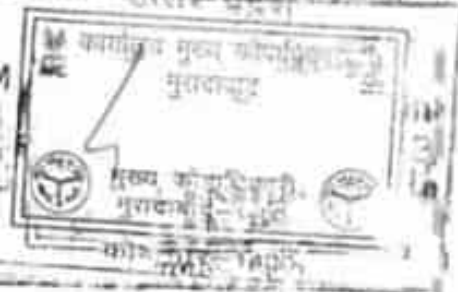




उत्तर प्रदेश UTTAR PRADESH

H 791424

H 791424



23 MAR 2024

विक्रय-विलेख

भूमि का प्रकार	- कृषि
गाटा सं०	- 678क, 679, 681 एवं 682
क्षेत्रफल गाटा सं० 678क	- 0.1250 हे० का 1/5 भाग 0.0250 हे०
क्षेत्रफल गाटा सं० 679	- 0.1335 (Rounded Off 0.1340) का 1/5 भाग 0.0267 हे० (Rounded Off 0.0268)
क्षेत्रफल गाटा सं० 681	- 0.0849 (Rounded Off 0.0850) का 1/5 भाग 0.0169 हे० (Rounded Off 0.0170)
क्षेत्रफल गाटा सं० 682	- 0.0809 (Rounded Off 0.0810) का 1/5 भाग 0.0161 हे० (Rounded Off 0.0162)
गाटा सं० 678क, 679, 681 एवं 682 का कुल क्षेत्रफल	- 0.0847 हे०
क्षेत्रफल गाटा सं० 683	- 0.1210 हे० का 1/5 भाग 0.0242 हे०
ग्राम/मोहल्ला	- मंगूपुरा
परगना	- मुरादाबाद।
तहसील	- मुरादाबाद।
जनपद	- मुरादाबाद।



Y. Qureshi

[Signature]

मुरादाबाद विकास प्राधिकरण
मुरादाबाद

23 MAR 2024

पत्र दिनांक _____ को एक किता
धनराशि ~~2500000~~ पत्रांश 229200 -
श्री Moradabad Development Authority
को कोषागार मुरादाबाद में जमा किया।


मुख्य सेक्रेटरी
कोषागार मुरादाबाद

23 MAR 2024

SECRET H



भारतीय नैऋत्यायिक INDIA NON JUDICIAL

रु.

25000

पच्चीस हजार रुपये

भारत



INDIA

Rs.

25000

TWENTY FIVE THOUSAND RUPEES

उत्तर प्रदेश UTTAR PRADESH

H 781435

H 791425

उत्तर प्रदेश

मुख्य कोषाधिकारी
मुरादाबाद

मुख्य कोषाधिकारी
मुरादाबाद-1400

कोषागार-1400

23 MAR 2024

विक्रय-विलेख

भूमि का प्रकार

गाटा सं०

क्षेत्रफल गाटा सं० 678क

क्षेत्रफल गाटा सं० 679

क्षेत्रफल गाटा सं० 681

क्षेत्रफल गाटा सं० 682

गाटा सं० 678क, 679, 681

एवं 682 का कुल क्षेत्रफल

क्षेत्रफल गाटा सं० 683

ग्राम/मोहल्ला

परगना

तहसील

जनपद

- कृषि

- 678क, 679, 681 एवं 682

- 0.1250 हे० का 1/5 भाग 0.0250 हे०

- 0.1335 (Rounded Off 0.1340) का 1/5 भाग

0.0267 हे० (Rounded Off 0.0268)

- 0.0849 (Rounded Off 0.0850) का 1/5 भाग

0.0169 हे० (Rounded Off 0.0170)

- 0.0809 (Rounded Off 0.0810) का 1/5 भाग

0.0161 हे० (Rounded Off 0.0162)

- 0.0847 हे०

- 0.1210 हे० का 1/5 भाग 0.0242 हे०

- मंगपुरा

- मुरादाबाद।

- मुरादाबाद।

- मुरादाबाद।



[Handwritten signature]

[Handwritten signature]
मुख्य कोषाधिकारी
मुरादाबाद

23 MAR 2024 को एक कित्ता
नरसि 9.500000 रु. नरसि 29 9200 -
Mozadabad Development Authority
को कोषागार मुरादाबाद को विक्रय किया।



मुख्य सौकरिया
कोषागार मुरादाबाद

23 MAR 2024

ESAPST H





उत्तर प्रदेश UTTAR PRADESH

H 791426 H 791426



23 MAR 2024

विक्रय-विलेख

- | | |
|--|--|
| भूमि का प्रकार | - कृषि |
| गाटा सं० | - 678क, 679, 681 एवं 682 |
| क्षेत्रफल गाटा सं० 678क | - 0.1250 हे० का 1/5 भाग 0.0250 हे० |
| क्षेत्रफल गाटा सं० 679 | - 0.1335 (Rounded Off 0.1340) का 1/5 भाग 0.0267 हे० (Rounded Off 0.0268) |
| क्षेत्रफल गाटा सं० 681 | - 0.0849 (Rounded Off 0.0850) का 1/5 भाग 0.0169 हे० (Rounded Off 0.0170) |
| क्षेत्रफल गाटा सं० 682 | - 0.0809 (Rounded Off 0.0810) का 1/5 भाग 0.0161 हे० (Rounded Off 0.0162) |
| गाटा सं० 678क, 679, 681 एवं 682 का कुल क्षेत्रफल | - 0.0847 हे० |
| क्षेत्रफल गाटा सं० 683 | - 0.1210 हे० का 1/5 भाग 0.0242 हे० |
| ग्राम/मोहल्ला | - भगपुरा |
| परगना | - मुसदाबाद। |
| तहसील | - मुसदाबाद। |
| जनपद | - मुसदाबाद। |



[Handwritten signature]

23
 मुख्य कार्यालय
 मुसदाबाद विकास प्राधिकरण
 मुसदाबाद

दिनांक 23 MAR 2024 को एक किता
नराशि 95000 रु. कुल राशि 899000 -
श्री. Gajab Development Authority
को कोषागार मुरादाबाद में प्रेषित किया।


मुख्य सेक्रेटरी
कोषागार मुरादाबाद
23 MAR 2024



रजिस्ट्रार





उत्तर प्रदेश UTTAR PRADESH

H 791427

H 791427



23 MAR 2024

विक्रय-विलेख

भूमि का प्रकार	- कृषि
गाटा सं०	- 678क, 679, 681 एवं 682
क्षेत्रफल गाटा सं० 678क	- 0.1250 हे० का 1/5 भाग 0.0250 हे०
क्षेत्रफल गाटा सं० 679	- 0.1335 (Rounded Off 0.1340) का 1/5 भाग 0.0267 हे० (Rounded Off 0.0268)
क्षेत्रफल गाटा सं० 681	- 0.0849 (Rounded Off 0.0850) का 1/5 भाग 0.0169 हे० (Rounded Off 0.0170)
क्षेत्रफल गाटा सं० 682	- 0.0809 (Rounded Off 0.0810) का 1/5 भाग 0.0161 हे० (Rounded Off 0.0162)
गाटा सं० 678क, 679, 681 एवं 682 का कुल क्षेत्रफल	- 0.0847 हे०
क्षेत्रफल गाटा सं० 683	- 0.1210 हे० का 1/5 भाग 0.0242 हे०
ग्राम/मोहल्ला	- मंगपुरा
परगना	- मुरादाबाद।
तहसील	- मुरादाबाद।
जनपद	- मुरादाबाद।



(Handwritten signature)


मुख्य न्यायाधीश
मुद्रादाबाद विकास प्राधिकरण
मुद्रादाबाद

00000

23 MAR 2024

दिनांक _____ को एक किता
नं. राशि 95000 - कुल राशि 299000 -
श्री Moradabad Development Authority
को कोषागार मुरादाबाद से विज्ञापित किया।




मुख्य संचालिका
कोषागार मुरादाबाद
23 MAR 2024

1458457





उत्तर प्रदेश UTTAR PRADESH

H 791428 H 791428




23 MAR 2024

विक्रय-विलेख

भूमि का प्रकार	- कृषि
गाटा सं	- 678क, 679, 681 एवं 682
क्षेत्रफल गाटा सं 678क	- 0.1250 हे० का 1/5 भाग 0.0250 हे०
क्षेत्रफल गाटा सं 679	- 0.1335 (Rounded Off 0.1340) का 1/5 भाग 0.0267 हे० (Rounded Off 0.0268)
क्षेत्रफल गाटा सं 681	- 0.0849 (Rounded Off 0.0850) का 1/5 भाग 0.0169 हे० (Rounded Off 0.0170)
क्षेत्रफल गाटा सं 682	- 0.0809 (Rounded Off 0.0810) का 1/5 भाग 0.0161 हे० (Rounded Off 0.0162)
गाटा सं 678क, 679, 681 एवं 682 का कुल क्षेत्रफल	- 0.0847 हे०
क्षेत्रफल गाटा सं 683	- 0.1210 हे० का 1/5 भाग 0.0242 हे०
ग्राम/मोहल्ला	- मंगपुरा
परगना	- मुरादाबाद।
तहसील	- मुरादाबाद।
जनपद	- मुरादाबाद।




 सहायक सचिव
 मुरादाबाद विकास प्राधिकरण
 मुरादाबाद

23 MAR 2024

ज दिनांक _____ को एक किता
नराशि ~~25000~~ कुल नराशि 229200-
Moradabad Development Authority
को कोषागार मुरादाबाद से भेजा गया।



मुख्य रोकड़िया
कोषागार मुरादाबाद

23 MAR 2024



551737 H





उत्तर प्रदेश UTTAR PRADESH

H 792102

H 792102



विक्रय-विलेख

- | | |
|--|--|
| भूमि का प्रकार | - कृषि |
| गाटा सं० | - 678क, 679, 681 एवं 682 |
| क्षेत्रफल गाटा सं० 678क | - 0.1250 हे० का 1/5 भाग 0.0250 हे० |
| क्षेत्रफल गाटा सं० 679 | - 0.1335 (Rounded Off 0.1340) का 1/5 भाग 0.0267 हे० (Rounded Off 0.0268) |
| क्षेत्रफल गाटा सं० 681 | - 0.0849 (Rounded Off 0.0850) का 1/5 भाग 0.0169 हे० (Rounded Off 0.0170) |
| क्षेत्रफल गाटा सं० 682 | - 0.0809 (Rounded Off 0.0810) का 1/5 भाग 0.0161 हे० (Rounded Off 0.0162) |
| गाटा सं० 678क, 679, 681 एवं 682 का कुल क्षेत्रफल | - 0.0847 हे० |
| क्षेत्रफल गाटा सं० 683 | - 0.1210 हे० का 1/5 भाग 0.0242 हे० |
| ग्राम/मोहल्ला | - मंगपुरा |
| परगना | - मुसदाबाद। |
| तहसील | - मुसदाबाद। |
| जनपद | - मुसदाबाद। |



Y. Jaisi


सदर भाषा
मुसदाबाद विकास प्राधिकरण
मुसदाबाद

16 APR 2024

CHIEF



अजल दिनांक _____ को एक किता
धनराशि 25000 कुल धनराशि 12500000
श्री _____
को कोषागार मुरादाबाद से विक्रय किया।
Moradabad Development Authority
Moradabad


मुख्य सेक्रेट्रिया
कोषागार मुरादाबाद

501987 H





उत्तर प्रदेश UTTAR PRADESH

H 792103

H 792103



विक्रय-विलेख

- | | |
|--|--|
| भूमि का प्रकार | - कृषि |
| गाटा सं० | - 678क, 679, 681 एवं 682 |
| क्षेत्रफल गाटा सं० 678क | - 0.1250 हे० का 1/5 भाग 0.0250 हे० |
| क्षेत्रफल गाटा सं० 679 | - 0.1335 (Rounded Off 0.1340) का 1/5 भाग 0.0267 हे० (Rounded Off 0.0268) |
| क्षेत्रफल गाटा सं० 681 | - 0.0849 (Rounded Off 0.0850) का 1/5 भाग 0.0169 हे० (Rounded Off 0.0170) |
| क्षेत्रफल गाटा सं० 682 | - 0.0809 (Rounded Off 0.0810) का 1/5 भाग 0.0161 हे० (Rounded Off 0.0162) |
| गाटा सं० 678क, 679, 681 एवं 682 का कुल क्षेत्रफल | - 0.0847 हे० |
| क्षेत्रफल गाटा सं० 683 | - 0.1210 हे० का 1/5 भाग 0.0242 हे० |
| ग्राम/मोहल्ला | - मंगपुरा |
| परगना | - मुरादाबाद। |
| तहसील | - मुरादाबाद। |
| जनपद | - मुरादाबाद। |



[Handwritten signature]

मुख्य दफ्तर
मुरादाबाद विकास प्राधिकरण
मुरादाबाद

16 APR 2024

आज दिनांक _____ को एक कित्ता
धनराशि 250000 - कुल धनराशि 12500000 -

श्री _____ Moradabad Development Authority
को कोषागार मुरादाबाद से विक्रय किया। Moradabad

मुख्य रिकॉर्डिया
कोषागार मुरादाबाद

001585 H





उत्तर प्रदेश UTTAR PRADESH

H 792104

H 792104



भूमि का प्रकार

गाटा सं०

क्षेत्रफल गाटा सं० 678क

क्षेत्रफल गाटा सं० 679

क्षेत्रफल गाटा सं० 681

क्षेत्रफल गाटा सं० 682

गाटा सं० 678क, 679, 681

एवं 682 का कुल क्षेत्रफल

क्षेत्रफल गाटा सं० 683

ग्राम/मोहल्ला

परगना

तहसील

जनपद

विक्रय-विलेख

- कृषि
- 678क, 679, 681 एवं 682
- 0.1250 हे० का 1/5 भाग 0.0250 हे०
- 0.1335 (Rounded Off 0.1340) का 1/5 भाग 0.0267 हे० (Rounded Off 0.0268)
- 0.0849 (Rounded Off 0.0850) का 1/5 भाग 0.0169 हे० (Rounded Off 0.0170)
- 0.0809 (Rounded Off 0.0810) का 1/5 भाग 0.0161 हे० (Rounded Off 0.0162)
- 0.0847 हे०
- 0.1210 हे० का 1/5 भाग 0.0242 हे०
- मंगपुरा
- मुरादाबाद।
- मुरादाबाद।
- मुरादाबाद।



Chuni

सम्पत्ति प्रशासी
मुरादाबाद विकास प्राधिकरण
मुरादाबाद

16 APR 2024



आज दिनांक _____ को एक कित्ता

धनराशि 250000 फुल धनराशि 2500000

श्री _____ को कोषागार मुरादाबाद से विक्रय किया।
Moradabad Development Authority
Moradabad

मुख्य अधिकारी
कोषागार मुरादाबाद

H 385104





उत्तर प्रदेश UTTAR PRADESH

H 792105

H 792105



विक्रय-विलेख

भूमि का प्रकार	- कृषि
गाटा सं०	- 678क, 679, 681 एवं 682
क्षेत्रफल गाटा सं० 678क	- 0.1250 हे० का 1/5 भाग 0.0250 हे०
क्षेत्रफल गाटा सं० 679	- 0.1335 (Rounded Off 0.1340) का 1/5 भाग 0.0267 हे० (Rounded Off 0.0268)
क्षेत्रफल गाटा सं० 681	- 0.0849 (Rounded Off 0.0850) का 1/5 भाग 0.0169 हे० (Rounded Off 0.0170)
क्षेत्रफल गाटा सं० 682	- 0.0809 (Rounded Off 0.0810) का 1/5 भाग 0.0161 हे० (Rounded Off 0.0162)
गाटा सं० 678क, 679, 681 एवं 682 का कुल क्षेत्रफल	- 0.0847 हे०
क्षेत्रफल गाटा सं० 683	- 0.1210 हे० का 1/5 भाग 0.0242 हे०
ग्राम/मोहल्ला	- मंगपुरा
परगना	- मुरादाबाद।
तहसील	- मुरादाबाद।
जनपद	- मुरादाबाद।



[Handwritten signature]

मुख्य कोषाधिकारी
मुरादाबाद विकास प्राधिकरण
मुरादाबाद

16 APR 2024



अज दिनाक _____ को एक किता
धनराशि 25000 कुल धनराशि 12500000
पी _____ Moradabad Development Authority
को कोषागार मुरादाबाद से विक्रय किया। Moradabad

मुख्य सहायिका
कोषागार मुरादाबाद

201587 H





उत्तर प्रदेश UTTAR PRADESH

867242

867242



16 APR 2024

क्षेत्रफल गाटा सं० 678क

क्षेत्रफल गाटा सं० 679

क्षेत्रफल गाटा सं० 681

क्षेत्रफल गाटा सं० 682

गाटा सं० 678क, 679, 681

एवं 682 का कुल क्षेत्रफल

क्षेत्रफल गाटा सं० 683

ग्राम/मोहल्ला

परगना

तहसील

जनपद

विक्रय-विलेख

- कृषि
- 678क, 679, 681 एवं 682
- 0.1250 हे० का 1/5 भाग 0.0250 हे०
- 0.1335 (Rounded Off 0.1340) का 1/5 भाग 0.0267 हे० (Rounded Off 0.0268)
- 0.0849 (Rounded Off 0.0850) का 1/5 भाग 0.0169 हे० (Rounded Off 0.0170)
- 0.0809 (Rounded Off 0.0810) का 1/5 भाग 0.0161 हे० (Rounded Off 0.0162)
- 0.0847 हे०
- 0.1210 हे० का 1/5 भाग 0.0242 हे०
- मंगपुरा
- मुरादाबाद।
- मुरादाबाद।
- मुरादाबाद।



[Handwritten signature]

मुख्य सहायक सचिव
मुरादाबाद विकास प्राधिकरण
मुरादाबाद 30



उत्तर प्रदेश UTTAR PRADESH

AL 510224

विक्रय-विलेख

भूमि का प्रकार	- कृषि
गाटा सं०	- 678क, 679, 681 एवं 682
क्षेत्रफल गाटा सं० 678क	- 0.1250 हे० का 1/5 भाग 0.0250 हे०
क्षेत्रफल गाटा सं० 679	- 0.1335 (Rounded Off 0.1340) का 1/5 भाग 0.0267 हे० (Rounded Off 0.0268)
क्षेत्रफल गाटा सं० 681	- 0.0849 (Rounded Off 0.0850) का 1/5 भाग 0.0169 हे० (Rounded Off 0.0170)
क्षेत्रफल गाटा सं० 682	- 0.0809 (Rounded Off 0.0810) का 1/5 भाग 0.0161 हे० (Rounded Off 0.0162)
गाटा सं० 678क, 679, 681 एवं 682 का कुल क्षेत्रफल	- 0.0847 हे०
क्षेत्रफल गाटा सं० 683	- 0.1210 हे० का 1/5 भाग 0.0242 हे०
ग्राम/मोहल्ला	- मंगपुरा
परगना	- मुरादाबाद।
तहसील	- मुरादाबाद।
जनपद	- मुरादाबाद।



[Handwritten Signature]

[Handwritten Signature]

सहायक सचिव
मुरादाबाद विकास प्राधिकरण
मुरादाबाद

23 MAR 2024

अज दिनांक _____ को एक किता
नराशि ~~500~~ - ~~कल~~ धनराशि 229200 -

नो. Moradabad Development Authority
को कोषागार मुरादाबाद में विक्रय किया।
Moradabad


मुख्य रीकड़िया
कोषागार मुरादाबाद

23 MAR 2024





उत्तर प्रदेश UTTAR PRADESH

AL 510361

विक्रय-विलेख

भूमि का प्रकार	- कृषि
गाटा सं०	- 678क, 679, 681 एवं 682
क्षेत्रफल गाटा सं० 678क	- 0.1250 हे० का 1/5 भाग 0.0250 हे०
क्षेत्रफल गाटा सं० 679	- 0.1335 (Rounded Off 0.1340) का 1/5 भाग 0.0267 हे० (Rounded Off 0.0268)
क्षेत्रफल गाटा सं० 681	- 0.0849 (Rounded Off 0.0850) का 1/5 भाग 0.0169 हे० (Rounded Off 0.0170)
क्षेत्रफल गाटा सं० 682	- 0.0809 (Rounded Off 0.0810) का 1/5 भाग 0.0161 हे० (Rounded Off 0.0162)
गाटा सं० 678क, 679, 681 एवं 682 का कुल क्षेत्रफल	- 0.0847 हे०
क्षेत्रफल गाटा सं० 683	- 0.1210 हे० का 1/5 भाग 0.0242 हे०
ग्राम/मोहल्ला	- मंगपुरा
परगना	- मुरादाबाद।
तहसील	- मुरादाबाद।
जनपद	- मुरादाबाद।



M. Qureshi

मुम्बई कोषाधिकारी
मुम्बई कोषाधिकारी
मुम्बई कोषाधिकारी

16 APR 2024

आज दिनांक _____ को एक किलो 12500000
धनराशि 100 कुल धनराशि _____

श्री _____ Meradabad Development Authority
तो कोषागार मुरादाबाद से विक्रय किया Meradabad

मुख्य सचिव
कोषागार मुरादाबाद

16 APR 2024





उत्तर प्रदेश UTTAR PRADESH

AL 510362

विक्रय-विलेख

भूमि का प्रकार	- कृषि
गाटा सं०	- 678क, 679, 681 एवं 682
क्षेत्रफल गाटा सं० 678क	- 0.1250 हे० का 1/5 भाग 0.0250 हे०
क्षेत्रफल गाटा सं० 679	- 0.1335 (Rounded Off 0.1340) का 1/5 भाग 0.0267 हे० (Rounded Off 0.0268)
क्षेत्रफल गाटा सं० 681	- 0.0849 (Rounded Off 0.0850) का 1/5 भाग 0.0169 हे० (Rounded Off 0.0170)
क्षेत्रफल गाटा सं० 682	- 0.0809 (Rounded Off 0.0810) का 1/5 भाग 0.0161 हे० (Rounded Off 0.0162)
गाटा सं० 678क, 679, 681 एवं 682 का कुल क्षेत्रफल	- 0.0847 हे०
क्षेत्रफल गाटा सं० 683	- 0.1210 हे० का 1/5 भाग 0.0242 हे०
ग्राम/मोहल्ला	- मंगपुरा
परगना	- मुरादाबाद।
तहसील	- मुरादाबाद।
जनपद	- मुरादाबाद।

मुख्य शिकायत
मुरादाबाद विकास प्राधिकरण
मुरादाबाद

16 APR 2024

आज दिनांक _____ को एक किलो
धनराशि 100 कुल धनराशि 12500000
श्री _____ Moradabad Development Authority
को कोषागार मुरादाबाद से विक्रय किताब Moradabad

मुख्य सचिव
कोषागार मुरादाबाद

16 APR 2024





उत्तर प्रदेश UTTAR PRADESH

AL 510363

विक्रय-विलेख

भूमि का प्रकार	-	कृषि
गाटा सं०	-	678क, 679, 681 एवं 682
क्षेत्रफल गाटा सं० 678क	-	0.1250 हे० का 1/5 भाग 0.0250 हे०
क्षेत्रफल गाटा सं० 679	-	0.1335 (Rounded Off 0.1340) का 1/5 भाग 0.0267 हे० (Rounded Off 0.0268)
क्षेत्रफल गाटा सं० 681	-	0.0849 (Rounded Off 0.0850) का 1/5 भाग 0.0169 हे० (Rounded Off 0.0170)
क्षेत्रफल गाटा सं० 682	-	0.0809 (Rounded Off 0.0810) का 1/5 भाग 0.0161 हे० (Rounded Off 0.0162)
गाटा सं० 678क, 679, 681 एवं 682 का कुल क्षेत्रफल	-	0.0847 हे०
क्षेत्रफल गाटा सं० 683	-	0.1210 हे० का 1/5 भाग 0.0242 हे०
ग्राम/मोहल्ला	-	मंगपुरा
परगना	-	मुरादाबाद।
तहसील	-	मुरादाबाद।
जनपद	-	मुरादाबाद।



Y. D. D.

[Signature]

मुरादाबाद विकास प्राधिकरण
मुरादाबाद

16 APR 2024

जज दिनांक को एक कित्तू
धनराशि 100 कुल धनराशि 2500000

श्री Moradabad Development Authority
हो कोषागार मुरादाबाद से विक्रय किया Moradabad

मुख्य अधिकारी
कोषागार मुरादाबाद

16 APR 2024





उत्तर प्रदेश UTTAR PRADESH

AL 510364

विक्रय-विलेख

भूमि का प्रकार	- कृषि
गाटा सं०	- 678क, 679, 681 एवं 682
क्षेत्रफल गाटा सं० 678क	- 0.1250 हे० का 1/5 भाग 0.0250 हे०
क्षेत्रफल गाटा सं० 679	- 0.1335 (Rounded Off 0.1340) का 1/5 भाग 0.0267 हे० (Rounded Off 0.0268)
क्षेत्रफल गाटा सं० 681	- 0.0849 (Rounded Off 0.0850) का 1/5 भाग 0.0169 हे० (Rounded Off 0.0170)
क्षेत्रफल गाटा सं० 682	- 0.0809 (Rounded Off 0.0810) का 1/5 भाग 0.0161 हे० (Rounded Off 0.0162)
गाटा सं० 678क, 679, 681 एवं 682 का कुल क्षेत्रफल	- 0.0847 हे०
क्षेत्रफल गाटा सं० 683	- 0.1210 हे० का 1/5 भाग 0.0242 हे०
ग्राम/मोहल्ला	- मंगपुरा
परगना	- मुरादाबाद।
तहसील	- मुरादाबाद।
जनपद	- मुरादाबाद।





मुख्य डाकघर
मुरादाबाद, विकास प्राधिकरण
मुरादाबाद 35

16 APR 2024



अज दिनांक _____ को एक किताब
धनराशि 100 कुल धनराशि 2500000
श्री _____ Moradabad Development Authority
को कोषागार मुरादाबाद से विक्रय किया। Moradabad

मुख्य अधिकारी
कोषागार मुरादाबाद
16 APR 2024





उत्तर प्रदेश UTTAR PRADESH

AL 510352

विक्रय-विलेख

भूमि का प्रकार	- कृषि
गाटा सं०	- 678क, 679, 681 एवं 682
क्षेत्रफल गाटा सं० 678क	- 0.1250 हे० का 1/5 भाग 0.0250 हे०
क्षेत्रफल गाटा सं० 679	- 0.1335 (Rounded Off 0.1340) का 1/5 भाग 0.0267 हे० (Rounded Off 0.0268)
क्षेत्रफल गाटा सं० 681	- 0.0849 (Rounded Off 0.0850) का 1/5 भाग 0.0169 हे० (Rounded Off 0.0170)
क्षेत्रफल गाटा सं० 682	- 0.0809 (Rounded Off 0.0810) का 1/5 भाग 0.0161 हे० (Rounded Off 0.0162)
गाटा सं० 678क, 679, 681 एवं 682 का कुल क्षेत्रफल	- 0.0847 हे०
क्षेत्रफल गाटा सं० 683	- 0.1210 हे० का 1/5 भाग 0.0242 हे०
ग्राम/मोहल्ला	- मंगपुरा
परगना	- मुरादाबाद।
तहसील	- मुरादाबाद।
जनपद	- मुरादाबाद।




मुरादाबाद विकास प्राधिकरण
मुरादाबाद

16 APR 2024

अजल दिनांक _____ को एक किता
धनराशि 500 - कुल धनराशि 1250000 -
श्री _____ **Meerabad Development Authority**
को कोषागार मुरादाबाद से विक्रय ~~Meerabad~~ Meerabad

मुख्य रिकॉर्डिया
कोषागार मुरादाबाद

16 APR 2024





उत्तर प्रदेश UTTAR PRADESH

AL 510353

विक्रय-विलेख

भूमि का प्रकार	- कृषि
गाटा सं०	- 678क, 679, 681 एवं 682
क्षेत्रफल गाटा सं० 678क	- 0.1250 हे० का 1/5 भाग 0.0250 हे०
क्षेत्रफल गाटा सं० 679	- 0.1335 (Rounded Off 0.1340) का 1/5 भाग 0.0267 हे० (Rounded Off 0.0268)
क्षेत्रफल गाटा सं० 681	- 0.0849 (Rounded Off 0.0850) का 1/5 भाग 0.0169 हे० (Rounded Off 0.0170)
क्षेत्रफल गाटा सं० 682	- 0.0809 (Rounded Off 0.0810) का 1/5 भाग 0.0161 हे० (Rounded Off 0.0162)
गाटा सं० 678क, 679, 681 एवं 682 का कुल क्षेत्रफल	- 0.0847 हे०
क्षेत्रफल गाटा सं० 683	- 0.1210 हे० का 1/5 भाग 0.0242 हे०
ग्राम/मोहल्ला	- मंगूपुरा
परगना	- मुरादाबाद।
तहसील	- मुरादाबाद।
जनपद	- मुरादाबाद।

मुरादाबाद विकास प्राधिकरण
मुरादाबाद

16 APR 2024

अज दिनांक _____ को एक किता
धनराशि 500 - कुल धनराशि 12500000
श्री _____ Moradabad Development Authority
को कोषागार मुरादाबाद से विक्रय किया Moradabad

मुख्य सेक्रेट्रिया
कोषागार मुरादाबाद

16 APR 2024





उत्तर प्रदेश UTTAR PRADESH

AL 510354

विक्रय-विलेख

भूमि का प्रकार	- कृषि
गाटा सं०	- 678क, 679, 681 एवं 682
क्षेत्रफल गाटा सं० 678क	- 0.1250 हे० का 1/5 भाग 0.0250 हे०
क्षेत्रफल गाटा सं० 679	- 0.1335 (Rounded Off 0.1340) का 1/5 भाग 0.0267 हे० (Rounded Off 0.0268)
क्षेत्रफल गाटा सं० 681	- 0.0849 (Rounded Off 0.0850) का 1/5 भाग 0.0169 हे० (Rounded Off 0.0170)
क्षेत्रफल गाटा सं० 682	- 0.0809 (Rounded Off 0.0810) का 1/5 भाग 0.0161 हे० (Rounded Off 0.0162)
गाटा सं० 678क, 679, 681 एवं 682 का कुल क्षेत्रफल	- 0.0847 हे०
क्षेत्रफल गाटा सं० 683	- 0.1210 हे० का 1/5 भाग 0.0242 हे०
ग्राम/मोहल्ला	- मंगपुरा
परगना	- मुरादाबाद।
तहसील	- मुरादाबाद।
जनपद	- मुरादाबाद।





16 APR 2024

आज दिनांक _____ को एक कित
धनराशि 500 - कुल धनराशि 12500000 -

श्री _____
को कोषागार मुरादाबाद से विक्रय किया।
Moradabad Development Authority
Moradabad

मुख्य अधिकारी
कोषागार मुरादाबाद

16 APR 2024





उत्तर प्रदेश UTTAR PRADESH

AL 510355

विक्रय-विलेख

भूमि का प्रकार	- कृषि
गाटा सं०	- 678क, 679, 681 एवं 682
क्षेत्रफल गाटा सं० 678क	- 0.1250 हे० का 1/5 भाग 0.0250 हे०
क्षेत्रफल गाटा सं० 679	- 0.1335 (Rounded Off 0.1340) का 1/5 भाग 0.0267 हे० (Rounded Off 0.0268)
क्षेत्रफल गाटा सं० 681	- 0.0849 (Rounded Off 0.0850) का 1/5 भाग 0.0169 हे० (Rounded Off 0.0170)
क्षेत्रफल गाटा सं० 682	- 0.0809 (Rounded Off 0.0810) का 1/5 भाग 0.0161 हे० (Rounded Off 0.0162)
गाटा सं० 678क, 679, 681 एवं 682 का कुल क्षेत्रफल	- 0.0847 हे०
क्षेत्रफल गाटा सं० 683	- 0.1210 हे० का 1/5 भाग 0.0242 हे०
ग्राम/मोहल्ला	- मंगपुरा
परगना	- मुरादाबाद।
तहसील	- मुरादाबाद।
जनपद	- मुरादाबाद।





मुख्य रीकार्डिया
मुरादाबाद

16 APR 2024

अजय दिनांक _____ को एक किलो
धनराशि 500 - कुल धनराशि 12500000 -
श्री _____ Moradabad Development Authority
को कोषागार मुरादाबाद से विक्रय Moradabad

मुख्य अधिकारिया
कोषागार मुरादाबाद

16 APR 2024





उत्तर प्रदेश UTTAR PRADESH

AL 510356

विक्रय-विलेख

भूमि का प्रकार	-	कृषि
गाटा सं०	-	678क, 679, 681 एवं 682
क्षेत्रफल गाटा सं० 678क	-	0.1250 हे० का 1/5 भाग 0.0250 हे०
क्षेत्रफल गाटा सं० 679	-	0.1335 (Rounded Off 0.1340) का 1/5 भाग 0.0267 हे० (Rounded Off 0.0268)
क्षेत्रफल गाटा सं० 681	-	0.0849 (Rounded Off 0.0850) का 1/5 भाग 0.0169 हे० (Rounded Off 0.0170)
क्षेत्रफल गाटा सं० 682	-	0.0809 (Rounded Off 0.0810) का 1/5 भाग 0.0161 हे० (Rounded Off 0.0162)
गाटा सं० 678क, 679, 681 एवं 682 का कुल क्षेत्रफल	-	0.0847 हे०
क्षेत्रफल गाटा सं० 683	-	0.1210 हे० का 1/5 भाग 0.0242 हे०
ग्राम/मोहल्ला	-	मंगूपुरा
परगना	-	मुरादाबाद।
तहसील	-	मुरादाबाद।
जनपद	-	मुरादाबाद।





16 APR 2024

अज दिनांक _____ को एक किता
घनराशि 500 कल घनराशि 12500000
श्री _____ Moradabad Development Authority
को कोषागार मुरादाबाद से विक्रय किया। Moradabad

मुख्य लेकड़िया
कोषागार मुरादाबाद
16 APR 2024





उत्तर प्रदेश UTTAR PRADESH

AL 510357

विक्रय-विलेख

भूमि का प्रकार	- कृषि
गाटा सं०	- 678क, 679, 681 एवं 682
क्षेत्रफल गाटा सं० 678क	- 0.1250 हे० का 1/5 भाग 0.0250 हे०
क्षेत्रफल गाटा सं० 679	- 0.1335 (Rounded Off 0.1340) का 1/5 भाग 0.0267 हे० (Rounded Off 0.0268)
क्षेत्रफल गाटा सं० 681	- 0.0849 (Rounded Off 0.0850) का 1/5 भाग 0.0169 हे० (Rounded Off 0.0170)
क्षेत्रफल गाटा सं० 682	- 0.0809 (Rounded Off 0.0810) का 1/5 भाग 0.0161 हे० (Rounded Off 0.0162)
गाटा सं० 678क, 679, 681 एवं 682 का कुल क्षेत्रफल	- 0.0847 हे०
क्षेत्रफल गाटा सं० 683	- 0.1210 हे० का 1/5 भाग 0.0242 हे०
ग्राम/मोहल्ला	- मंगपुरा
परगना	- मुरादाबाद।
तहसील	- मुरादाबाद।
जनपद	- मुरादाबाद।




 मुख्य शोकदिया
 मुरादाबाद विकास प्राधिकरण
 मुरादाबाद

16 APR 2024

आज दिनांक 16 को एक कित्त 12500000
धनराशि 100 कुल धनराशि
श्री Moradabad Development Authority
को कोषागार मुरादाबाद से विक्रय Moradabad



मुख्य कोषागार
कोषागार मुरादाबाद

16 APR 2024





उत्तर प्रदेश UTTAR PRADESH

AL 510358

विक्रय-विलेख

भूमि का प्रकार	-	कृषि
गाटा सं०	-	678क, 679, 681 एवं 682
क्षेत्रफल गाटा सं० 678क	-	0.1250 हे० का 1/5 भाग 0.0250 हे०
क्षेत्रफल गाटा सं० 679	-	0.1335 (Rounded Off 0.1340) का 1/5 भाग 0.0267 हे० (Rounded Off 0.0268)
क्षेत्रफल गाटा सं० 681	-	0.0849 (Rounded Off 0.0850) का 1/5 भाग 0.0169 हे० (Rounded Off 0.0170)
क्षेत्रफल गाटा सं० 682	-	0.0809 (Rounded Off 0.0810) का 1/5 भाग 0.0161 हे० (Rounded Off 0.0162)
गाटा सं० 678क, 679, 681 एवं 682 का कुल क्षेत्रफल	-	0.0847 हे०
क्षेत्रफल गाटा सं० 683	-	0.1210 हे० का 1/5 भाग 0.0242 हे०
ग्राम/मोहल्ला	-	मंगूपुरा
परगना	-	मुरादाबाद।
तहसील	-	मुरादाबाद।
जनपद	-	मुरादाबाद।

मुरादाबाद विकास प्राधिकरण,
मुरादाबाद

16 APR 2024

अज दिनांक _____ को एक कित। 12500000
धनराशि 100- कुल धनराशि _____

श्री _____
को कोषागार मुरादाबाद से विक्रय किया।
Mura:aband Development Authority
Mura:aband

मुख्य रकडिया
कोषागार मुरादाबाद

16 APR 2024





उत्तर प्रदेश UTTAR PRADESH

AL 510359

विक्रय-विलेख

भूमि का प्रकार	- कृषि
गाटा सं०	- 678क, 679, 681 एवं 682
क्षेत्रफल गाटा सं० 678क	- 0.1250 हे० का 1/5 भाग 0.0250 हे०
क्षेत्रफल गाटा सं० 679	- 0.1335 (Rounded Off 0.1340) का 1/5 भाग 0.0267 हे० (Rounded Off 0.0268)
क्षेत्रफल गाटा सं० 681	- 0.0849 (Rounded Off 0.0850) का 1/5 भाग 0.0169 हे० (Rounded Off 0.0170)
क्षेत्रफल गाटा सं० 682	- 0.0809 (Rounded Off 0.0810) का 1/5 भाग 0.0161 हे० (Rounded Off 0.0162)
गाटा सं० 678क, 679, 681 एवं 682 का कुल क्षेत्रफल	- 0.0847 हे०
क्षेत्रफल गाटा सं० 683	- 0.1210 हे० का 1/5 भाग 0.0242 हे०
ग्राम/मोहल्ला	- मंगपुरा
परगना	- मुरादाबाद।
तहसील	- मुरादाबाद।
जनपद	- मुरादाबाद।



[Handwritten signature]

मुख्य पोस्टाधिकारी
मुरादाबाद विकास प्राधिकरण
मुरादाबाद

16 APR 2024

अज दिनांक को एक कित 2500000
धनराशि 100- कुल धनराशि

श्री ~~_____~~ Moradabad Development Authority
को कोषागार मुरादाबाद से विक्रीय किया।
Moradabad

मुख्य सचिव
कोषागार मुरादाबाद

16 APR 2024





उत्तर प्रदेश UTTAR PRADESH

AL 510360

विक्रय-विलेख

भूमि का प्रकार	- कृषि
गाटा सं०	- 678क, 679, 681 एवं 682
क्षेत्रफल गाटा सं० 678क	- 0.1250 हे० का 1/5 भाग 0.0250 हे०
क्षेत्रफल गाटा सं० 679	- 0.1335 (Rounded Off 0.1340) का 1/5 भाग 0.0267 हे० (Rounded Off 0.0268)
क्षेत्रफल गाटा सं० 681	- 0.0849 (Rounded Off 0.0850) का 1/5 भाग 0.0169 हे० (Rounded Off 0.0170)
क्षेत्रफल गाटा सं० 682	- 0.0809 (Rounded Off 0.0810) का 1/5 भाग 0.0161 हे० (Rounded Off 0.0162)
गाटा सं० 678क, 679, 681 एवं 682 का कुल क्षेत्रफल	- 0.0847 हे०
क्षेत्रफल गाटा सं० 683	- 0.1210 हे० का 1/5 भाग 0.0242 हे०
ग्राम/मोहल्ला	- मंगपुरा
परगना	- मुरादाबाद।
तहसील	- मुरादाबाद।
जनपद	- मुरादाबाद।



Handwritten signature

मुख्य सौकरडिया
मुरादाबाद विकास प्राधिकरण
मुरादाबाद

16 APR 2024



अज दिनांक _____ को एक किलो
धनराशि 100- कुल धनराशि 2500000-
श्री _____ Moradabad Development Authority
को कोषागार मुरादाबाद से विक्रय किया गया। Moradabad

मुख्य अधिकारी
कोषागार मुरादाबाद

16 APR 2024





उत्तर प्रदेश UTTAR PRADESH

AL 510341

विक्रय-विलेख

भूमि का प्रकार	- कृषि
गाटा सं०	- 678क, 679, 681 एवं 682
क्षेत्रफल गाटा सं० 678क	- 0.1250 हे० का 1/5 भाग 0.0250 हे०
क्षेत्रफल गाटा सं० 679	- 0.1335 (Rounded Off 0.1340) का 1/5 भाग 0.0267 हे० (Rounded Off 0.0268)
क्षेत्रफल गाटा सं० 681	- 0.0849 (Rounded Off 0.0850) का 1/5 भाग 0.0169 हे० (Rounded Off 0.0170)
क्षेत्रफल गाटा सं० 682	- 0.0809 (Rounded Off 0.0810) का 1/5 भाग 0.0161 हे० (Rounded Off 0.0162)
गाटा सं० 678क, 679, 681 एवं 682 का कुल क्षेत्रफल	- 0.0847 हे०
क्षेत्रफल गाटा सं० 683	- 0.1210 हे० का 1/5 भाग 0.0242 हे०
ग्राम/मोहल्ला	- मंगपुरा
परगना	- मुरादाबाद।
तहसील	- मुरादाबाद।
जनपद	- मुरादाबाद।



Y. Qureshi

समस्त प्रभारों
मुरादाबाद विकास प्राधिकरण
मुरादाबाद

16 APR 2024



अज दिनांक _____ को एक कित्त
धनराशि 500 कुल धनराशि 1250000

श्री _____ Moradabad Development Authority
को कोषागार मुरादाबाद से विक्रय किया। Moradabad

मुख्य निदेशिका
कोषागार मुरादाबाद

16 APR 2024





उत्तर प्रदेश UTTAR PRADESH

AL 510342

विक्रय-विलेख

भूमि का प्रकार	- कृषि
गाटा सं०	- 678क, 679, 681 एवं 682
क्षेत्रफल गाटा सं० 678क	- 0.1250 हे० का 1/5 भाग 0.0250 हे०
क्षेत्रफल गाटा सं० 679	- 0.1335 (Rounded Off 0.1340) का 1/5 भाग 0.0267 हे० (Rounded Off 0.0268)
क्षेत्रफल गाटा सं० 681	- 0.0849 (Rounded Off 0.0850) का 1/5 भाग 0.0169 हे० (Rounded Off 0.0170)
क्षेत्रफल गाटा सं० 682	- 0.0809 (Rounded Off 0.0810) का 1/5 भाग 0.0161 हे० (Rounded Off 0.0162)
गाटा सं० 678क, 679, 681 एवं 682 का कुल क्षेत्रफल	- 0.0847 हे०
क्षेत्रफल गाटा सं० 683	- 0.1210 हे० का 1/5 भाग 0.0242 हे०
ग्राम/मोहल्ला	- मंगपुरा
परगना	- मुरादाबाद।
तहसील	- मुरादाबाद।
जनपद	- मुरादाबाद।



[Handwritten Signature]

सहायक प्रभारी
मुरादाबाद विकास प्राधिकरण
मुरादाबाद

16 APR 2024

अज दिनांक _____ को एक कित्त
धनराशि 500 कूल धनराशि 12500000
श्री _____ Moradabad Development Authority
को कोषागार मुरादाबाद से विक्रय किया। Moradabad

मुख्य अधिकारी
कोषागार मुरादाबाद

16 APR 2024





उत्तर प्रदेश UTTAR PRADESH

AL 510343

विक्रय-विलेख

भूमि का प्रकार	- कृषि
गाटा सं०	- 678क, 679, 681 एवं 682
क्षेत्रफल गाटा सं० 678क	- 0.1250 हे० का 1/5 भाग 0.0250 हे०
क्षेत्रफल गाटा सं० 679	- 0.1335 (Rounded Off 0.1340) का 1/5 भाग 0.0267 हे० (Rounded Off 0.0268)
क्षेत्रफल गाटा सं० 681	- 0.0849 (Rounded Off 0.0850) का 1/5 भाग 0.0169 हे० (Rounded Off 0.0170)
क्षेत्रफल गाटा सं० 682	- 0.0809 (Rounded Off 0.0810) का 1/5 भाग 0.0161 हे० (Rounded Off 0.0162)
गाटा सं० 678क, 679, 681 एवं 682 का कुल क्षेत्रफल	- 0.0847 हे०
क्षेत्रफल गाटा सं० 683	- 0.1210 हे० का 1/5 भाग 0.0242 हे०
ग्राम/मोहल्ला	- मंगपुरा
परगना	- मुरादाबाद।
तहसील	- मुरादाबाद।
जनपद	- मुरादाबाद।



[Handwritten signature]

सहायक क्लर्क
मुरादाबाद विकास प्राधिकरण
मुरादाबाद

16 APR 2024

आज दिनांक _____ को एक किरा
धनराशि 500 - कुल धनराशि 12500000 -
श्री _____ **Moradabad Development Authority**
को कोषागार मुरादाबाद से विक्रय किय **Moradabad**


मुख्य/सकड़िया
कोषागार मुरादाबाद

16 APR 2024





उत्तर प्रदेश UTTAR PRADESH

AL 510344

विक्रय-विलेख

भूमि का प्रकार	- कृषि
गाटा सं०	- 678क, 679, 681 एवं 682
क्षेत्रफल गाटा सं० 678क	- 0.1250 हे० का 1/5 भाग 0.0250 हे०
क्षेत्रफल गाटा सं० 679	- 0.1335 (Rounded Off 0.1340) का 1/5 भाग 0.0267 हे० (Rounded Off 0.0268)
क्षेत्रफल गाटा सं० 681	- 0.0849 (Rounded Off 0.0850) का 1/5 भाग 0.0169 हे० (Rounded Off 0.0170)
क्षेत्रफल गाटा सं० 682	- 0.0809 (Rounded Off 0.0810) का 1/5 भाग 0.0161 हे० (Rounded Off 0.0162)
गाटा सं० 678क, 679, 681 एवं 682 का कुल क्षेत्रफल	- 0.0847 हे०
क्षेत्रफल गाटा सं० 683	- 0.1210 हे० का 1/5 भाग 0.0242 हे०
ग्राम/मोहल्ला	- मंगपुरा
परगना	- मुरादाबाद।
तहसील	- मुरादाबाद।
जनपद	- मुरादाबाद।

सचिव प्रभारी
मुरादाबाद विकास प्राधिकरण
मुरादाबाद

16 APR 2024

आज दिनांक _____ को एक किता
धनराशि 500 कुल धनराशि 12500000
श्री _____ Moradabad Development Authority
को कोषागार मुरादाबाद से विक्रय विवरण Moradabad

मुख्य अफसर
कोषागार मुरादाबाद

16 APR 2024





उत्तर प्रदेश UTTAR PRADESH

AL 510345

विक्रय-विलेख

भूमि का प्रकार	- कृषि
गाटा सं०	- 678क, 679, 681 एवं 682
क्षेत्रफल गाटा सं० 678क	- 0.1250 हे० का 1/5 भाग 0.0250 हे०
क्षेत्रफल गाटा सं० 679	- 0.1335 (Rounded Off 0.1340) का 1/5 भाग 0.0267 हे० (Rounded Off 0.0268)
क्षेत्रफल गाटा सं० 681	- 0.0849 (Rounded Off 0.0850) का 1/5 भाग 0.0169 हे० (Rounded Off 0.0170)
क्षेत्रफल गाटा सं० 682	- 0.0809 (Rounded Off 0.0810) का 1/5 भाग 0.0161 हे० (Rounded Off 0.0162)
गाटा सं० 678क, 679, 681 एवं 682 का कुल क्षेत्रफल	- 0.0847 हे०
क्षेत्रफल गाटा सं० 683	- 0.1210 हे० का 1/5 भाग 0.0242 हे०
ग्राम/मोहल्ला	- मंगपुरा
परगना	- मुरादाबाद।
तहसील	- मुरादाबाद।
जनपद	- मुरादाबाद।



[Handwritten Signature]

[Handwritten Signature]

सहायक प्रभारी
मुरादाबाद विकास प्राधिकरण
मुरादाबाद 49

16 APR 2024



आज दिनांक _____ को एक किलो
धनराशि 500 - कुल धनराशि 12500000 -
श्री _____ Moradabad Development Authority
को कोषागार मुरादाबाद से विक्रय किया Moradabad

मुख्य अधिकारी
कोषागार मुरादाबाद

16 APR 2024



16 APR 2024

अज दिनांक _____ को एक किता
धनराशि 500 - कुल धनराशि 12500000 -
श्री _____ Moradabad Development Authority
को कोषागार मुरादाबाद से विक्रय किया। Moradabad

मुख्य शिफ्टिया
कोषागार मुरादाबाद
16 APR 2024





उत्तर प्रदेश UTTAR PRADESH

AL 510347

विक्रय-विलेख

भूमि का प्रकार	- कृषि
गाटा सं०	- 678क, 679, 681 एवं 682
क्षेत्रफल गाटा सं० 678क	- 0.1250 हे० का 1/5 भाग 0.0250 हे०
क्षेत्रफल गाटा सं० 679	- 0.1335 (Rounded Off 0.1340) का 1/5 भाग 0.0267 हे० (Rounded Off 0.0268)
क्षेत्रफल गाटा सं० 681	- 0.0849 (Rounded Off 0.0850) का 1/5 भाग 0.0169 हे० (Rounded Off 0.0170)
क्षेत्रफल गाटा सं० 682	- 0.0809 (Rounded Off 0.0810) का 1/5 भाग 0.0161 हे० (Rounded Off 0.0162)
गाटा सं० 678क, 679, 681 एवं 682 का कुल क्षेत्रफल	- 0.0847 हे०
क्षेत्रफल गाटा सं० 683	- 0.1210 हे० का 1/5 भाग 0.0242 हे०
ग्राम/मोहल्ला	- संगुपुरा
परगना	- मुरादाबाद।
तहसील	- मुरादाबाद।
जनपद	- मुरादाबाद।



[Handwritten Signature]

[Handwritten Signature]
मुख्य अधिकारी
मुरादाबाद विकास प्राधिकरण
मुरादाबाद

16 APR 2024

आज दिनांक _____ को एक किलो
धनराशि 500 - कुल धनराशि 12500000 -
श्री _____ Moradabad Development Authority
को कोषागार मुरादाबाद से विक्रय किया। Moradabad

मुख्य सेक्रेट्रिया
कोषागार मुरादाबाद

16 APR 2024





उत्तर प्रदेश UTTAR PRADESH

AL 510348

विक्रय-विलेख

भूमि का प्रकार	- कृषि
गाटा सं०	- 678क, 679, 681 एवं 682
क्षेत्रफल गाटा सं० 678क	- 0.1250 हे० का 1/5 भाग 0.0250 हे०
क्षेत्रफल गाटा सं० 679	- 0.1335 (Rounded Off 0.1340) का 1/5 भाग 0.0267 हे० (Rounded Off 0.0268)
क्षेत्रफल गाटा सं० 681	- 0.0849 (Rounded Off 0.0850) का 1/5 भाग 0.0169 हे० (Rounded Off 0.0170)
क्षेत्रफल गाटा सं० 682	- 0.0809 (Rounded Off 0.0810) का 1/5 भाग 0.0161 हे० (Rounded Off 0.0162)
गाटा सं० 678क, 679, 681 एवं 682 का कुल क्षेत्रफल	- 0.0847 हे०
क्षेत्रफल गाटा सं० 683	- 0.1210 हे० का 1/5 भाग 0.0242 हे०
ग्राम/मोहल्ला	- मंगपुरा
परगना	- मुरादाबाद।
तहसील	- मुरादाबाद।
जनपद	- मुरादाबाद।

मुख्य कार्यालय
मुरादाबाद विकास प्राधिकरण
मुरादाबाद

16 APR 2024

आज दिनांक _____ को एक किता
धनराशि 500 - कुल धनराशि 12500000 -

श्री _____
को कोषागार मुरादाबाद से विक्रय किया।
Moradabad Development Authority
Moradabad

मुख्य सेक्रेट्रिया
कोषागार मुरादाबाद

16 APR 2024





उत्तर प्रदेश UTTAR PRADESH

AL 510349

विक्रय-विलेख

भूमि का प्रकार	- कृषि
गाटा सं०	- 678क, 679, 681 एवं 682
क्षेत्रफल गाटा सं० 678क	- 0.1250 हे० का 1/5 भाग 0.0250 हे०
क्षेत्रफल गाटा सं० 679	- 0.1335 (Rounded Off 0.1340) का 1/5 भाग 0.0267 हे० (Rounded Off 0.0268)
क्षेत्रफल गाटा सं० 681	- 0.0849 (Rounded Off 0.0850) का 1/5 भाग 0.0169 हे० (Rounded Off 0.0170)
क्षेत्रफल गाटा सं० 682	- 0.0809 (Rounded Off 0.0810) का 1/5 भाग 0.0161 हे० (Rounded Off 0.0162)
गाटा सं० 678क, 679, 681 एवं 682 का कुल क्षेत्रफल	- 0.0847 हे०
क्षेत्रफल गाटा सं० 683	- 0.1210 हे० का 1/5 भाग 0.0242 हे०
ग्राम/मोहल्ला	- मंगपुरा
परगना	- मुरादाबाद।
तहसील	- मुरादाबाद।
जनपद	- मुरादाबाद।



[Handwritten signature]

मुख्य रिकॉर्डिया
मुरादाबाद विकास प्राधिकरण
मुरादाबाद

16 APR 2024

रुपय दिनांक _____ को एक किता
धनराशि 500- कुल धनराशि 12500000-
श्री _____ Maradabad Development Authority
को कोषागार मुरादाबाद से दिये किता Maradabad

मुख्य  काहिया
कोषागार मुरादाबाद

16 APR 2024





उत्तर प्रदेश UTTAR PRADESH

AL 510350

विक्रय-विलेख

भूमि का प्रकार	- कृषि
गाटा सं०	- 678क, 679, 681 एवं 682
क्षेत्रफल गाटा सं० 678क	- 0.1250 हे० का 1/5 भाग 0.0250 हे०
क्षेत्रफल गाटा सं० 679	- 0.1335 (Rounded Off 0.1340) का 1/5 भाग 0.0267 हे० (Rounded Off 0.0268)
क्षेत्रफल गाटा सं० 681	- 0.0849 (Rounded Off 0.0850) का 1/5 भाग 0.0169 हे० (Rounded Off 0.0170)
क्षेत्रफल गाटा सं० 682	- 0.0809 (Rounded Off 0.0810) का 1/5 भाग 0.0161 हे० (Rounded Off 0.0162)
गाटा सं० 678क, 679, 681 एवं 682 का कुल क्षेत्रफल	- 0.0847 हे०
क्षेत्रफल गाटा सं० 683	- 0.1210 हे० का 1/5 भाग 0.0242 हे०
ग्राम/मोहल्ला	- मंगपुरा
परगना	- मुरादाबाद।
तहसील	- मुरादाबाद।
जनपद	- मुरादाबाद।

[Handwritten Signature]

[Handwritten Signature]
 मुरादाबाद विज्ञान प्राधिकरण
 मुरादाबाद

16 APR 2024
अज दिनांक ... को एक किता
धनराशि 500- कुल धनराशि 12500000-
श्री _____
को कोषागार मुरादाबाद से विक्रीय किता
Mura Jabad Development Authority
Mura Jabad

मुख्य सेक्रेट्रिया
कोषागार मुरादाबाद
16 APR 2024





उत्तर प्रदेश UTTAR PRADESH

AL 510351

विक्रय-विलेख

भूमि का प्रकार	- कृषि
गाटा सं०	- 678क, 679, 681 एवं 682
क्षेत्रफल गाटा सं० 678क	- 0.1250 हे० का 1/5 भाग 0.0250 हे०
क्षेत्रफल गाटा सं० 679	- 0.1335 (Rounded Off 0.1340) का 1/5 भाग 0.0267 हे० (Rounded Off 0.0268)
क्षेत्रफल गाटा सं० 681	- 0.0849 (Rounded Off 0.0850) का 1/5 भाग 0.0169 हे० (Rounded Off 0.0170)
क्षेत्रफल गाटा सं० 682	- 0.0809 (Rounded Off 0.0810) का 1/5 भाग 0.0161 हे० (Rounded Off 0.0162)
गाटा सं० 678क, 679, 681 एवं 682 का कुल क्षेत्रफल	- 0.0847 हे०
क्षेत्रफल गाटा सं० 683	- 0.1210 हे० का 1/5 भाग 0.0242 हे०
ग्राम/मोहल्ला	- मंगपुरा
परगना	- मुरादाबाद।
तहसील	- मुरादाबाद।
जनपद	- मुरादाबाद।



(Handwritten Signature)

मुरादाबाद विकास प्राधिकरण
मुरादाबाद 55

16 APR 2024

अज दिनांक _____ को एक कित्ता
धनराशि 500 कूल धनराशि 12500000
श्री _____ Moradabad Development Authority
हो कोषागार मुरादाबाद से विक्रय किती Moradabad

मुख्य सेक्रेट्रिया
कोषागार मुरादाबाद
16 APR 2024





उत्तर प्रदेश UTTAR PRADESH

AL 510365

विक्रय-विलेख

भूमि का प्रकार	-	कृषि
गाटा सं०	-	678क, 679, 681 एवं 682
क्षेत्रफल गाटा सं० 678क	-	0.1250 हे० का 1/5 भाग 0.0250 हे०
क्षेत्रफल गाटा सं० 679	-	0.1335 (Rounded Off 0.1340) का 1/5 भाग 0.0267 हे० (Rounded Off 0.0268)
क्षेत्रफल गाटा सं० 681	-	0.0849 (Rounded Off 0.0850) का 1/5 भाग 0.0169 हे० (Rounded Off 0.0170)
क्षेत्रफल गाटा सं० 682	-	0.0809 (Rounded Off 0.0810) का 1/5 भाग 0.0161 हे० (Rounded Off 0.0162)
गाटा सं० 678क, 679, 681 एवं 682 का कुल क्षेत्रफल	-	0.0847 हे०
क्षेत्रफल गाटा सं० 683	-	0.1210 हे० का 1/5 भाग 0.0242 हे०
ग्राम/मोहल्ला	-	मंगपुरा
परगना	-	मुरादाबाद।
तहसील	-	मुरादाबाद।
जनपद	-	मुरादाबाद।



(Handwritten Signature)

मुख्य विकास प्राधिकरण
मुरादाबाद

18 APR 2024

राज दिनांक _____ को एक किता
धनराशि 500 कुल धनराशि 12500000

श्री _____
को कोषागार मुरादाबाद से विक्रीय किया।
Moradabad Development Authority
Moradabad

मुख्य अधिकारिया
कोषागार मुरादाबाद

16 APR 2024






उत्तर प्रदेश UTTAR PRADESH

AL 510366

विक्रय-विलेख

भूमि का प्रकार	- कृषि
गाटा सं०	- 678क, 679, 681 एवं 682
क्षेत्रफल गाटा सं० 678क	- 0.1250 हे० का 1/5 भाग 0.0250 हे०
क्षेत्रफल गाटा सं० 679	- 0.1335 (Rounded Off 0.1340) का 1/5 भाग 0.0267 हे० (Rounded Off 0.0268)
क्षेत्रफल गाटा सं० 681	- 0.0849 (Rounded Off 0.0850) का 1/5 भाग 0.0169 हे० (Rounded Off 0.0170)
क्षेत्रफल गाटा सं० 682	- 0.0809 (Rounded Off 0.0810) का 1/5 भाग 0.0161 हे० (Rounded Off 0.0162)
गाटा सं० 678क, 679, 681 एवं 682 का कुल क्षेत्रफल	- 0.0847 हे०
क्षेत्रफल गाटा सं० 683	- 0.1210 हे० का 1/5 भाग 0.0242 हे०
ग्राम/मोहल्ला	- मंगपुरा
परगना	- मुरादाबाद।
तहसील	- मुरादाबाद।
जनपद	- मुरादाबाद।





सम्बन्धी प्रस्ताव
मुरादाबाद विकास प्राधिकरण,
मुरादाबाद

16 APR 2024

अज दिनांक _____ को एक किता 12500000
धनराशि 100 कुल धनराशि _____
श्री _____ Miradabad Development Authority
को कोषागार मुरादाबाद से विक्रय किता Miradabad

मुख्य अधिकारी
कोषागार मुरादाबाद

16 APR 2024





उत्तर प्रदेश UTTAR PRADESH

AL 510367

विक्रय-विलेख

भूमि का प्रकार	- कृषि
गाटा सं०	- 678क, 679, 681 एवं 682
क्षेत्रफल गाटा सं० 678क	- 0.1250 हे० का 1/5 भाग 0.0250 हे०
क्षेत्रफल गाटा सं० 679	- 0.1335 (Rounded Off 0.1340) का 1/5 भाग 0.0267 हे० (Rounded Off 0.0268)
क्षेत्रफल गाटा सं० 681	- 0.0849 (Rounded Off 0.0850) का 1/5 भाग 0.0169 हे० (Rounded Off 0.0170)
क्षेत्रफल गाटा सं० 682	- 0.0809 (Rounded Off 0.0810) का 1/5 भाग 0.0161 हे० (Rounded Off 0.0162)
गाटा सं० 678क, 679, 681 एवं 682 का कुल क्षेत्रफल	- 0.0847 हे०
क्षेत्रफल गाटा सं० 683	- 0.1210 हे० का 1/5 भाग 0.0242 हे०
ग्राम/मोहल्ला	- मंगपुरा
परगना	- मुरादाबाद।
तहसील	- मुरादाबाद।
जनपद	- मुरादाबाद।



[Handwritten signature]

सम्पादन प्रभारी
मुरादाबाद विकास प्राधिकरण
मुरादाबाद

16 APR 2024

अज दिनांक _____ का एक किताब 2500000-
धनराशि 100- कुल धनराशि _____
श्री _____ Moradabad Development Authority
को कोषागार मुरादाबाद से विक्रय किया। Moradabad

मुख्य शिफ्टिया
कोषागार मुरादाबाद

16 APR 2024





उत्तर प्रदेश UTTAR PRADESH

AL 510368

विक्रय-विलेख

भूमि का प्रकार	- कृषि
गाटा सं०	- 678क, 679, 681 एवं 682
क्षेत्रफल गाटा सं० 678क	- 0.1250 हे० का 1/5 भाग 0.0250 हे०
क्षेत्रफल गाटा सं० 679	- 0.1335 (Rounded Off 0.1340) का 1/5 भाग 0.0267 हे० (Rounded Off 0.0268)
क्षेत्रफल गाटा सं० 681	- 0.0849 (Rounded Off 0.0850) का 1/5 भाग 0.0169 हे० (Rounded Off 0.0170)
क्षेत्रफल गाटा सं० 682	- 0.0809 (Rounded Off 0.0810) का 1/5 भाग 0.0161 हे० (Rounded Off 0.0162)
गाटा सं० 678क, 679, 681 एवं 682 का कुल क्षेत्रफल	- 0.0847 हे०
क्षेत्रफल गाटा सं० 683	- 0.1210 हे० का 1/5 भाग 0.0242 हे०
ग्राम/मोहल्ला	- मंगपुरा
परगना	- मुरादाबाद।
तहसील	- मुरादाबाद।
जनपद	- मुरादाबाद।

(Handwritten Signature)

मुरादाबाद विकास प्राधिकरण
मुरादाबाद

16 APR 2024

अर्ज दिनांक _____ को एक किता
धनराशि 100- कुल धनराशि 125000-
श्री _____ ~~Moradabad Development Authority~~
को कोषागार मुरादाबाद से विक्रय किता ~~Moradabad~~

मुख्य अधिकारी
कोषागार मुरादाबाद

16 APR 2024





उत्तर प्रदेश UTTAR PRADESH

AL 510369

विक्रय-विलेख

भूमि का प्रकार	- कृषि
गाटा सं०	- 678क, 679, 681 एवं 682
क्षेत्रफल गाटा सं० 678क	- 0.1250 हे० का 1/5 भाग 0.0250 हे०
क्षेत्रफल गाटा सं० 679	- 0.1335 (Rounded Off 0.1340) का 1/5 भाग 0.0267 हे० (Rounded Off 0.0268)
क्षेत्रफल गाटा सं० 681	- 0.0849 (Rounded Off 0.0850) का 1/5 भाग 0.0169 हे० (Rounded Off 0.0170)
क्षेत्रफल गाटा सं० 682	- 0.0809 (Rounded Off 0.0810) का 1/5 भाग 0.0161 हे० (Rounded Off 0.0162)
गाटा सं० 678क, 679, 681 एवं 682 का कुल क्षेत्रफल	- 0.0847 हे०
क्षेत्रफल गाटा सं० 683	- 0.1210 हे० का 1/5 भाग 0.0242 हे०
ग्राम/मोहल्ला	- मंगपुरा
परगना	- मुरादाबाद।
तहसील	- मुरादाबाद।
जनपद	- मुरादाबाद।


Y. G. G. G.


 सहायक प्रभारी
 मुरादाबाद विकास प्राधिकरण,
 मुरादाबाद

अज्ञ दिनांक 16 APR 2024 को एक कर्ता
धनराशि 100- कुल धनराशि 1250000-
श्री _____ Moradabad Development Authority
को कोषागार मुरादाबाद से विक्रय किया। Moradabad

मुख्य सेक्रेट्रिया
कोषागार मुरादाबाद
16 APR 2024





उत्तर प्रदेश UTTAR PRADESH

AL 510370

विक्रय-विलेख

भूमि का प्रकार	- कृषि
गाटा सं०	- 678क, 679, 681 एवं 682
क्षेत्रफल गाटा सं० 678क	- 0.1250 हे० का 1/5 भाग 0.0250 हे०
क्षेत्रफल गाटा सं० 679	- 0.1335 (Rounded Off 0.1340) का 1/5 भाग 0.0267 हे० (Rounded Off 0.0268)
क्षेत्रफल गाटा सं० 681	- 0.0849 (Rounded Off 0.0850) का 1/5 भाग 0.0169 हे० (Rounded Off 0.0170)
क्षेत्रफल गाटा सं० 682	- 0.0809 (Rounded Off 0.0810) का 1/5 भाग 0.0161 हे० (Rounded Off 0.0162)
गाटा सं० 678क, 679, 681 एवं 682 का कुल क्षेत्रफल	- 0.0847 हे०
क्षेत्रफल गाटा सं० 683	- 0.1210 हे० का 1/5 भाग 0.0242 हे०
ग्राम/मोहल्ला	- मंगूपुरा
परगना	- मुरादाबाद।
तहसील	- मुरादाबाद।
जनपद	- मुरादाबाद।

मुरादाबाद विकास प्राधिकरण
मुरादाबाद

16 APR 2024

अजिनाय को एक किता 12500000
धनराशि 100 कुल धनराशि
श्री Moradabad Development Authority
को कोषागार मुरादाबाद से विक्रय किता Moradabad



मुख्य रेकर्डिया
कोषागार मुरादाबाद

16 APR 2024






उत्तर प्रदेश UTTAR PRADESH

AL 510371

विक्रय-विलेख

भूमि का प्रकार	- कृषि
गाटा सं०	- 678क, 679, 681 एवं 682
क्षेत्रफल गाटा सं० 678क	- 0.1250 हे० का 1/5 भाग 0.0250 हे०
क्षेत्रफल गाटा सं० 679	- 0.1335 (Rounded Off 0.1340) का 1/5 भाग 0.0267 हे० (Rounded Off 0.0268)
क्षेत्रफल गाटा सं० 681	- 0.0849 (Rounded Off 0.0850) का 1/5 भाग 0.0169 हे० (Rounded Off 0.0170)
क्षेत्रफल गाटा सं० 682	- 0.0809 (Rounded Off 0.0810) का 1/5 भाग 0.0161 हे० (Rounded Off 0.0162)
गाटा सं० 678क, 679, 681 एवं 682 का कुल क्षेत्रफल	- 0.0847 हे०
क्षेत्रफल गाटा सं० 683	- 0.1210 हे० का 1/5 भाग 0.0242 हे०
ग्राम/मोहल्ला	- मंगपुरा
परगना	- मुरादाबाद।
तहसील	- मुरादाबाद।
जनपद	- मुरादाबाद।




मुरादाबाद विकास प्राधिकरण
मुरादाबाद



उत्तर प्रदेश UTTAR PRADESH

AL 510372

विक्रय-विलेख

भूमि का प्रकार	- कृषि
गाटा सं०,	- 678क, 679, 681 एवं 682
क्षेत्रफल गाटा सं० 678क	- 0.1250 हे० का 1/5 भाग 0.0250 हे०
क्षेत्रफल गाटा सं० 679	- 0.1335 (Rounded Off 0.1340) का 1/5 भाग 0.0267 हे० (Rounded Off 0.0268)
क्षेत्रफल गाटा सं० 681	- 0.0849 (Rounded Off 0.0850) का 1/5 भाग 0.0169 हे० (Rounded Off 0.0170)
क्षेत्रफल गाटा सं० 682	- 0.0809 (Rounded Off 0.0810) का 1/5 भाग 0.0161 हे० (Rounded Off 0.0162)
गाटा सं० 678क, 679, 681 एवं 682 का कुल क्षेत्रफल	- 0.0847 हे०
क्षेत्रफल गाटा सं० 683	- 0.1210 हे० का 1/5 भाग 0.0242 हे०
ग्राम/मोहल्ला	- मंगपुरा
परगना	- मुरादाबाद।
तहसील	- मुरादाबाद।
जनपद	- मुरादाबाद।



[Handwritten Signature]

सहायक प्रभारी
मुरादाबाद विकास प्राधिकरण
मुरादाबाद

16 APR 2024

अज दिनांक _____ को एक किता 12000000 -
धनराशि 500 - कुल धनराशि _____
श्री _____ Moradabad Development Authority
को कोषागार मुरादाबाद से विक्रय किया Moradabad

मुख्य सचिव
कोषागार मुरादाबाद

16 APR 2024





उत्तर प्रदेश UTTAR PRADESH

AL 510373

विक्रय-विलेख

भूमि का प्रकार	- कृषि
गाटा सं०	- 678क, 679, 681 एवं 682
क्षेत्रफल गाटा सं० 678क	- 0.1250 हे० का 1/5 भाग 0.0250 हे०
क्षेत्रफल गाटा सं० 679	- 0.1335 (Rounded Off 0.1340) का 1/5 भाग 0.0267 हे० (Rounded Off 0.0268)
क्षेत्रफल गाटा सं० 681	- 0.0849 (Rounded Off 0.0850) का 1/5 भाग 0.0169 हे० (Rounded Off 0.0170)
क्षेत्रफल गाटा सं० 682	- 0.0809 (Rounded Off 0.0810) का 1/5 भाग 0.0161 हे० (Rounded Off 0.0162)
गाटा सं० 678क, 679, 681 एवं 682 का कुल क्षेत्रफल	- 0.0847 हे०
क्षेत्रफल गाटा सं० 683	- 0.1210 हे० का 1/5 भाग 0.0242 हे०
ग्राम/मोहल्ला	- मंगपुरा
परगना	- मुरादाबाद।
तहसील	- मुरादाबाद।
जनपद	- मुरादाबाद।



[Handwritten signature]

मुख्य लेखाधिकारी
मुरादाबाद विकास प्राधिकरण
मुरादाबाद

16 APR 2024

अज दिवसदिनांक को प्रकोविता कि...
धनराशि... 100 कुल धनराशि... 2500000

श्री श्री ~~Moradabad Development Authority~~
को कोषागारोपरासमुदायोविजस विक्रय विज्ञापन।
Moradabad

मुख्य मुकदमा
कोषागारोपरासमुदायो

16 APR 2024





उत्तर प्रदेश UTTAR PRADESH

AL 510374

विक्रय-विलेख

भूमि का प्रकार	- कृषि
गाटा सं०	- 678क, 679, 681 एवं 682
क्षेत्रफल गाटा सं० 678क	- 0.1250 हे० का 1/5 भाग 0.0250 हे०
क्षेत्रफल गाटा सं० 679	- 0.1335 (Rounded Off 0.1340) का 1/5 भाग 0.0267 हे० (Rounded Off 0.0268)
क्षेत्रफल गाटा सं० 681	- 0.0849 (Rounded Off 0.0850) का 1/5 भाग 0.0169 हे० (Rounded Off 0.0170)
क्षेत्रफल गाटा सं० 682	- 0.0809 (Rounded Off 0.0810) का 1/5 भाग 0.0161 हे० (Rounded Off 0.0162)
गाटा सं० 678क, 679, 681 एवं 682 का कुल क्षेत्रफल	- 0.0847 हे०
क्षेत्रफल गाटा सं० 683	- 0.1210 हे० का 1/5 भाग 0.0242 हे०
ग्राम/मोहल्ला	- मंगपुरा
परगना	- मुरादाबाद।
तहसील	- मुरादाबाद।
जनपद	- मुरादाबाद।



[Handwritten signature]

[Handwritten signature]
मुरादाबाद विकास प्राधिकरण
मुरादाबाद



उत्तर प्रदेश UTTAR PRADESH

AL 510219

विक्रय-विलेख


भूमि का प्रकार	- कृषि
गाटा सं०	- 678क, 679, 681 एवं 682
क्षेत्रफल गाटा सं० 678क	- 0.1250 हे० का 1/5 भाग 0.0250 हे०
क्षेत्रफल गाटा सं० 679	- 0.1335 (Rounded Off 0.1340) का 1/5 भाग 0.0267 हे० (Rounded Off 0.0268)
क्षेत्रफल गाटा सं० 681	- 0.0849 (Rounded Off 0.0850) का 1/5 भाग 0.0169 हे० (Rounded Off 0.0170)
क्षेत्रफल गाटा सं० 682	- 0.0809 (Rounded Off 0.0810) का 1/5 भाग 0.0161 हे० (Rounded Off 0.0162)
गाटा सं० 678क, 679, 681 एवं 682 का कुल क्षेत्रफल	- 0.0847 हे०
क्षेत्रफल गाटा सं० 683	- 0.1210 हे० का 1/5 भाग 0.0242 हे०
ग्राम/मोहल्ला	- मंगूपुरा
परगना	- मुरादाबाद।
तहसील	- मुरादाबाद।
जनपद	- मुरादाबाद।

मुरादाबाद विकास प्राधिकरण
मुरादाबाद

23 MAR 2024



पत्र दिनांक _____ को एक किता
नराशि 500/- कुल अनराशि 229200 -
Moradabad Development Authority
को कोषागार नुरादीत से विक्रय किया।


मुख्य सेक्रेट्रिया
कोषागार मराना
23 MAR 2024





उत्तर प्रदेश UTTAR PRADESH

AL 510220

विक्रय-विलेख

भूमि का प्रकार	- कृषि
गाटा सं०	- 678क, 679, 681 एवं 682
क्षेत्रफल गाटा सं० 678क	- 0.1250 हे० का 1/5 भाग 0.0250 हे०
क्षेत्रफल गाटा सं० 679	- 0.1335 (Rounded Off 0.1340) का 1/5 भाग 0.0267 हे० (Rounded Off 0.0268)
क्षेत्रफल गाटा सं० 681	- 0.0849 (Rounded Off 0.0850) का 1/5 भाग 0.0169 हे० (Rounded Off 0.0170)
क्षेत्रफल गाटा सं० 682	- 0.0809 (Rounded Off 0.0810) का 1/5 भाग 0.0161 हे० (Rounded Off 0.0162)
गाटा सं० 678क, 679, 681 एवं 682 का कुल क्षेत्रफल	- 0.0847 हे०
क्षेत्रफल गाटा सं० 683	- 0.1210 हे० का 1/5 भाग 0.0242 हे०
ग्राम/मोहल्ला	- मंगपुरा
परगना	- मुरादाबाद।
तहसील	- मुरादाबाद।
जनपद	- मुरादाबाद।



[Handwritten Signature]

भूमि प्रभारी
मुरादाबाद विकास प्राधिकरण
मुरादाबाद

23 MAR 2024

प्लान दिनांक _____ को एक किता
नराशि 500 - कुल धराराशि 929300 -
से Moradabad Development Authority
को कोषागार मुरादाबाद ~~Moradabad~~ किया।


मुख्य रोकड़िया
कोषागार मर

23 MAR 2024





उत्तर प्रदेश UTTAR PRADESH

AL 510221

विक्रय-विलेख

भूमि का प्रकार	- कृषि
गाटा सं०	- 678क, 679, 681 एवं 682
क्षेत्रफल गाटा सं० 678क	- 0.1250 हे० का 1/5 भाग 0.0250 हे०
क्षेत्रफल गाटा सं० 679	- 0.1335 (Rounded Off 0.1340) का 1/5 भाग 0.0267 हे० (Rounded Off 0.0268)
क्षेत्रफल गाटा सं० 681	- 0.0849 (Rounded Off 0.0850) का 1/5 भाग 0.0169 हे० (Rounded Off 0.0170)
क्षेत्रफल गाटा सं० 682	- 0.0809 (Rounded Off 0.0810) का 1/5 भाग 0.0161 हे० (Rounded Off 0.0162)
गाटा सं० 678क, 679, 681 एवं 682 का कुल क्षेत्रफल	- 0.0847 हे०
क्षेत्रफल गाटा सं० 683	- 0.1210 हे० का 1/5 भाग 0.0242 हे०
ग्राम/मोहल्ला	- मंगपुरा
परगना	- मुरादाबाद।
तहसील	- मुरादाबाद।
जनपद	- मुरादाबाद।

सन्धि प्रभारी
मुरादाबाद विकास प्राधिकरण,
मुरादाबाद

23 MAR 2024

पत्र दिनांक _____ को एक फिल।
नराशि 200 - कुल धनराशि 229200 -

श्री. Maradabad Development Authority
को कोषागार मुरादबाद से लिखित किया।


मुख्य सेक्रेट्रिया
कोषागार मुरादबाद

23 MAR 2024





उत्तर प्रदेश UTTAR PRADESH

AL 510222


विक्रय-विलेख

भूमि का प्रकार	- कृषि
गाटा सं०	- 678क, 679, 681 एवं 682
क्षेत्रफल गाटा सं० 678क	- 0.1250 हे० का 1/5 भाग 0.0250 हे०
क्षेत्रफल गाटा सं० 679	- 0.1335 (Rounded Off 0.1340) का 1/5 भाग 0.0267 हे० (Rounded Off 0.0268)
क्षेत्रफल गाटा सं० 681	- 0.0849 (Rounded Off 0.0850) का 1/5 भाग 0.0169 हे० (Rounded Off 0.0170)
क्षेत्रफल गाटा सं० 682	- 0.0809 (Rounded Off 0.0810) का 1/5 भाग 0.0161 हे० (Rounded Off 0.0162)
गाटा सं० 678क, 679, 681 एवं 682 का कुल क्षेत्रफल	- 0.0847 हे०
क्षेत्रफल गाटा सं० 683	- 0.1210 हे० का 1/5 भाग 0.0242 हे०
ग्राम/मोहल्ला	- मंगपुरा
परगना	- मुरादाबाद।
तहसील	- मुरादाबाद।
जनपद	- मुरादाबाद।

सचिव प्रभारी
मुरादाबाद विकास प्राधिकरण
मुरादाबाद

23 MAR 2024

पत्र दिनांक _____ को एक विज्ञापन
नं. 500 - कुल धनराशि 229000 -
श्री. Moradabad Development Authority
को कोषागार मुरादाबाद में खोला गया।


मुख्य सेक्रेटरी
कोषागार मुरादाबाद

23 MAR 2024





उत्तर प्रदेश UTTAR PRADESH

AL 510223

विक्रय-विलेख

भूमि का प्रकार	- कृषि
गाटा सं०	- 678क, 679, 681 एवं 682
क्षेत्रफल गाटा सं० 678क	- 0.1250 हे० का 1/5 भाग 0.0250 हे०
क्षेत्रफल गाटा सं० 679	- 0.1335 (Rounded Off 0.1340) का 1/5 भाग 0.0267 हे० (Rounded Off 0.0268)
क्षेत्रफल गाटा सं० 681	- 0.0849 (Rounded Off 0.0850) का 1/5 भाग 0.0169 हे० (Rounded Off 0.0170)
क्षेत्रफल गाटा सं० 682	- 0.0809 (Rounded Off 0.0810) का 1/5 भाग 0.0161 हे० (Rounded Off 0.0162)
गाटा सं० 678क, 679, 681 एवं 682 का कुल क्षेत्रफल	- 0.0847 हे०
क्षेत्रफल गाटा सं० 683	- 0.1210 हे० का 1/5 भाग 0.0242 हे०
ग्राम/मोहल्ला	- मंगपुरा
परगना	- मुरादाबाद।
तहसील	- मुरादाबाद।
जनपद	- मुरादाबाद।



[Handwritten signature]

सम्पत्ति प्रणाली
मुरादाबाद विकास प्राधिकरण
मुरादाबाद

23 MAR 2024

राज दिनांक _____ को एक गिना
नराशि 589 - कुल धनराशि 229200 -

श्री ~~Moradabad Development Authority~~
को कोषागार मुरादाबाद से विकस किया।
Moradabad


मुख्य रोकड़िया
कोषागार मुरादाबाद
23 MAR 2024





उत्तर प्रदेश UTTAR PRADESH

AL 510225

विक्रय-विलेख

भूमि का प्रकार	- कृषि
गाटा सं०	- 678क, 679, 681 एवं 682
क्षेत्रफल गाटा सं० 678क	- 0.1250 हे० का 1/5 भाग 0.0250 हे०
क्षेत्रफल गाटा सं० 679	- 0.1335 (Rounded Off 0.1340) का 1/5 भाग 0.0267 हे० (Rounded Off 0.0268)
क्षेत्रफल गाटा सं० 681	- 0.0849 (Rounded Off 0.0850) का 1/5 भाग 0.0169 हे० (Rounded Off 0.0170)
क्षेत्रफल गाटा सं० 682	- 0.0809 (Rounded Off 0.0810) का 1/5 भाग 0.0161 हे० (Rounded Off 0.0162)
गाटा सं० 678क, 679, 681 एवं 682 का कुल क्षेत्रफल	- 0.0847 हे०
क्षेत्रफल गाटा सं० 683	- 0.1210 हे० का 1/5 भाग 0.0242 हे०
ग्राम/मोहल्ला	- मंगपुरा
परगना	- मुरादाबाद।
तहसील	- मुरादाबाद।
जनपद	- मुरादाबाद।

मुरादाबाद विकास प्राधिकरण
मुरादाबाद

23 MAR 2024

ज दिनांक _____ को एक किता
धनराशि 5000 - कुल धनराशि 229200 -

Moradabad Development Authority
को कोषागार मुजरासुद से विक्रय किया।



मुख्य रीकड़िया
कोषागार मर

23 MAR 2024





उत्तर प्रदेश UTTAR PRADESH

AL 510226

विक्रय-विलेख

भूमि का प्रकार	-	कृषि
गाटा सं०	-	678क, 679, 681 एवं 682
क्षेत्रफल गाटा सं० 678क	-	0.1250 हे० का 1/5 भाग 0.0250 हे०
क्षेत्रफल गाटा सं० 679	-	0.1335 (Rounded Off 0.1340) का 1/5 भाग 0.0267 हे० (Rounded Off 0.0268)
क्षेत्रफल गाटा सं० 681	-	0.0849 (Rounded Off 0.0850) का 1/5 भाग 0.0169 हे० (Rounded Off 0.0170)
क्षेत्रफल गाटा सं० 682	-	0.0809 (Rounded Off 0.0810) का 1/5 भाग 0.0161 हे० (Rounded Off 0.0162)
गाटा सं० 678क, 679, 681 एवं 682 का कुल क्षेत्रफल	-	0.0847 हे०
क्षेत्रफल गाटा सं० 683	-	0.1210 हे० का 1/5 भाग 0.0242 हे०
ग्राम/मोहल्ला	-	मंगपुरा
परगना	-	मुरादाबाद।
तहसील	-	मुरादाबाद।
जनपद	-	मुरादाबाद।






 मुरादाबाद विकास प्राधिकरण
 मुरादाबाद

23 MAR 2024

को एक पत्र
को संख्या 300 - कुल धनराशि 229200 -
श्री Moradabad Development Authority
को कोषागार Moradabad


मुख्य सेक्रेटरी
कोषागार मरादाबाद
23 MAR 2024





उत्तर प्रदेश UTTAR PRADESH

GR 213945


विक्रय-विलेख

भूमि का प्रकार	- कृषि
गाटा सं०	- 678क, 679, 681 एवं 682
क्षेत्रफल गाटा सं० 678क	- 0.1250 हे० का 1/5 भाग 0.0250 हे०
क्षेत्रफल गाटा सं० 679	- 0.1335 (Rounded Off 0.1340) का 1/5 भाग 0.0267 हे० (Rounded Off 0.0268)
क्षेत्रफल गाटा सं० 681	- 0.0849 (Rounded Off 0.0850) का 1/5 भाग 0.0169 हे० (Rounded Off 0.0170)
क्षेत्रफल गाटा सं० 682	- 0.0809 (Rounded Off 0.0810) का 1/5 भाग 0.0161 हे० (Rounded Off 0.0162)
गाटा सं० 678क, 679, 681 एवं 682 का कुल क्षेत्रफल	- 0.0847 हे०
क्षेत्रफल गाटा सं० 683	- 0.1210 हे० का 1/5 भाग 0.0242 हे०
ग्राम/मोहल्ला	- मंगपुरा
परगना	- मुरादाबाद।
तहसील	- मुरादाबाद।
जनपद	- मुरादाबाद।

M. Puri

सम्पत्ति प्रशासक
मुरादाबाद विकास प्राधिकरण,
मुरादाबाद

दिनांक 23-MAR-2024
धनराशि 100 - कुल धनराशि 229200 -
Bhiwadabad Development Authority
को कोषागार मुसदमादा से विक्रय किया।


मुख्य रोकड़िया
कोषागार मण्डल
23 MAR 2024






उत्तर प्रदेश UTTAR PRADESH

GR 213946

विक्रय-विलेख

भूमि का प्रकार	- कृषि
गाटा सं०	- 678क, 679, 681 एवं 682
क्षेत्रफल गाटा सं० 678क	- 0.1250 हे० का 1/5 भाग 0.0250 हे०
क्षेत्रफल गाटा सं० 679	- 0.1335 (Rounded Off 0.1340) का 1/5 भाग 0.0267 हे० (Rounded Off 0.0268)
क्षेत्रफल गाटा सं० 681	- 0.0849 (Rounded Off 0.0850) का 1/5 भाग 0.0169 हे० (Rounded Off 0.0170)
क्षेत्रफल गाटा सं० 682	- 0.0809 (Rounded Off 0.0810) का 1/5 भाग 0.0161 हे० (Rounded Off 0.0162)
गाटा सं० 678क, 679, 681 एवं 682 का कुल क्षेत्रफल	- 0.0847 हे०
क्षेत्रफल गाटा सं० 683	- 0.1210 हे० का 1/5 भाग 0.0242 हे०
ग्राम/मोहल्ला	- मंगपुरा
परगना	- मुरादाबाद।
तहसील	- मुरादाबाद।
जनपद	- मुरादाबाद।






 मुरादाबाद विकास प्राधिकरण,
 मुरादाबाद

23 MAR 2024

दिनांक _____ का एक पत्र
नगराशि 100/- कुल धनराशि 229200/-

श्री Moradabad Development Authority
को कोषागार मुरादाबाद सि. डि. वि. सि. सि.
Moradabad


मुख्य सचिव
कोषागार
23 MAR 2024






उत्तर प्रदेश UTTAR PRADESH

GR 217549

विक्रय-विलेख

भूमि का प्रकार	- कृषि
गाटा सं०	- 678क, 679, 681 एवं 682
क्षेत्रफल गाटा सं० 678क	- 0.1250 हे० का 1/5 भाग 0.0250 हे०
क्षेत्रफल गाटा सं० 679	- 0.1335 (Rounded Off 0.1340) का 1/5 भाग 0.0267 हे० (Rounded Off 0.0268)
क्षेत्रफल गाटा सं० 681	- 0.0849 (Rounded Off 0.0850) का 1/5 भाग 0.0169 हे० (Rounded Off 0.0170)
क्षेत्रफल गाटा सं० 682	- 0.0809 (Rounded Off 0.0810) का 1/5 भाग 0.0161 हे० (Rounded Off 0.0162)
गाटा सं० 678क, 679, 681 एवं 682 का कुल क्षेत्रफल	- 0.0847 हे०
क्षेत्रफल गाटा सं० 683	- 0.1210 हे० का 1/5 भाग 0.0242 हे०
ग्राम/मोहल्ला	- मंगपुरा
परगना	- मुरादाबाद।
तहसील	- मुरादाबाद।
जनपद	- मुरादाबाद।




मुख्य अधिकारी
मुरादाबाद विकास प्राधिकरण
मुरादाबाद

16 APR 2024

अज दिनांक _____ का एक कितल 12500000 -
धनराशि 100 - कुल धनराशि _____

श्री _____
को कोषागार मुरादाबाद से विक्रय किया। Moradabad Development Authority
Moradabad

मुख्य सेक्रेट्रिया
कोषागार मुरादाबाद

16 APR 2024





उत्तर प्रदेश UTTAR PRADESH

GR 217550

विक्रय-विलेख

भूमि का प्रकार	-	कृषि
गाटा सं०	-	678क, 679, 681 एवं 682
क्षेत्रफल गाटा सं० 678क	-	0.1250 हे० का 1/5 भाग 0.0250 हे०
क्षेत्रफल गाटा सं० 679	-	0.1335 (Rounded Off 0.1340) का 1/5 भाग 0.0267 हे० (Rounded Off 0.0268)
क्षेत्रफल गाटा सं० 681	-	0.0849 (Rounded Off 0.0850) का 1/5 भाग 0.0169 हे० (Rounded Off 0.0170)
क्षेत्रफल गाटा सं० 682	-	0.0809 (Rounded Off 0.0810) का 1/5 भाग 0.0161 हे० (Rounded Off 0.0162)
गाटा सं० 678क, 679, 681 एवं 682 का कुल क्षेत्रफल	-	0.0847 हे०
क्षेत्रफल गाटा सं० 683	-	0.1210 हे० का 1/5 भाग 0.0242 हे०
ग्राम/मोहल्ला	-	संगपुरा
परगना	-	मुरादाबाद।
तहसील	-	मुरादाबाद।
जनपद	-	मुरादाबाद।


Handwritten signature


 मुरादाबाद विभाग प्रमुख
 मुरादाबाद

16 APR 2024

अंश 1दना... का एक किल...
धनराशि 100- कुल धनराशि 12500000-

श्री...
को कोषागार मुरादाबाद से विक्रय किया गया।
Muraabad Development Authority
Muraabad

मुख्य प्रोफेडिया
कोषागार मुराबा
16 APR 2024






उत्तर प्रदेश UTTAR PRADESH

GR 217551

विक्रय-विलेख

भूमि का प्रकार	- कृषि
गाटा सं०	- 678क, 679, 681 एवं 682
क्षेत्रफल गाटा सं० 678क	- 0.1250 हे० का 1/5 भाग 0.0250 हे०
क्षेत्रफल गाटा सं० 679	- 0.1335 (Rounded Off 0.1340) का 1/5 भाग 0.0267 हे० (Rounded Off 0.0268)
क्षेत्रफल गाटा सं० 681	- 0.0849 (Rounded Off 0.0850) का 1/5 भाग 0.0169 हे० (Rounded Off 0.0170)
क्षेत्रफल गाटा सं० 682	- 0.0809 (Rounded Off 0.0810) का 1/5 भाग 0.0161 हे० (Rounded Off 0.0162)
गाटा सं० 678क, 679, 681 एवं 682 का कुल क्षेत्रफल	- 0.0847 हे०
क्षेत्रफल गाटा सं० 683	- 0.1210 हे० का 1/5 भाग 0.0242 हे०
ग्राम/मोहल्ला	- मंगपुरा
परगना	- मुरादाबाद।
तहसील	- मुरादाबाद।
जनपद	- मुरादाबाद।





 मुरादाबाद विकास प्राधिकरण
 मुरादाबाद

16 APR 2024

अज्ञात दिनांक पर पं. सं. कि. 125200000
धनराशि 100- कुल धनराशि

श्री Moradabad Development Authority
को कोषागार मुरादाबाद से विक्रय किया Moradabad

मुखा रोकड़िया
कोषागार मुरादाबाद
16 APR 2024





उत्तर प्रदेश UTTAR PRADESH

GR 217552

विक्रय-विलेख

भूमि का प्रकार	- कृषि
गाटा सं०	- 678क, 679, 681 एवं 682
क्षेत्रफल गाटा सं० 678क	- 0.1250 हे० का 1/5 भाग 0.0250 हे०
क्षेत्रफल गाटा सं० 679	- 0.1335 (Rounded Off 0.1340) का 1/5 भाग 0.0267 हे० (Rounded Off 0.0268)
क्षेत्रफल गाटा सं० 681	- 0.0849 (Rounded Off 0.0850) का 1/5 भाग 0.0169 हे० (Rounded Off 0.0170)
क्षेत्रफल गाटा सं० 682	- 0.0809 (Rounded Off 0.0810) का 1/5 भाग 0.0161 हे० (Rounded Off 0.0162)
गाटा सं० 678क, 679, 681 एवं 682 का कुल क्षेत्रफल	- 0.0847 हे०
क्षेत्रफल गाटा सं० 683	- 0.1210 हे० का 1/5 भाग 0.0242 हे०
ग्राम/मोहल्ला	- मंगपुरा
परगना	- मुरादाबाद।
तहसील	- मुरादाबाद।
जनपद	- मुरादाबाद।




मुद्रादाबाद विधानसभा प्राधिकरण
मुद्रादाबाद

16 APR 2024

आज दिनांक _____ को एक किलो
धनराशि 100- कुल धनराशि 12500000-
श्री _____ Moradabad Development Authority
को कोषागार मुरादाबाद से विद्यमान जिल्ला Moradabad

मुख्य रिकॉर्डिया
कोषागार मुरादाबाद
16 APR 2024





उत्तर प्रदेश UTTAR PRADESH

GR 217566

विक्रय-विलेख

भूमि का प्रकार	-	कृषि
गाटा सं०	-	678क, 679, 681 एवं 682
क्षेत्रफल गाटा सं० 678क	-	0.1250 हे० का 1/5 भाग 0.0250 हे०
क्षेत्रफल गाटा सं० 679	-	0.1335 (Rounded Off 0.1340) का 1/5 भाग 0.0267 हे० (Rounded Off 0.0268)
क्षेत्रफल गाटा सं० 681	-	0.0849 (Rounded Off 0.0850) का 1/5 भाग 0.0169 हे० (Rounded Off 0.0170)
क्षेत्रफल गाटा सं० 682	-	0.0809 (Rounded Off 0.0810) का 1/5 भाग 0.0161 हे० (Rounded Off 0.0162)
गाटा सं० 678क, 679, 681 एवं 682 का कुल क्षेत्रफल	-	0.0847 हे०
क्षेत्रफल गाटा सं० 683	-	0.1210 हे० का 1/5 भाग 0.0242 हे०
ग्राम/मोहल्ला	-	मंगपुरा
परगना	-	मुरादाबाद।
तहसील	-	मुरादाबाद।
जनपद	-	मुरादाबाद।

Handwritten signature in blue ink.

मुरादाबाद विकास प्राधिकरण,
मुरादाबाद

16 APR 2024

अज दिनांक _____ को एक कि.
धनराशि 100- कुल धनराशि 12500000-

श्री _____ Meradabad Development Authon.
को कोषागार मुरादाबाद से विख्या कि Meradabad

मुख्य रोक्ने देगा
कोषागार मुरादाबाद

16 APR 2024





उत्तर प्रदेश UTTAR PRADESH

GR 217553

विक्रय-विलेख

भूमि का प्रकार	- कृषि
गाटा सं०	- 678क, 679, 681 एवं 682
क्षेत्रफल गाटा सं० 678क	- 0.1250 हे० का 1/5 भाग 0.0250 हे०
क्षेत्रफल गाटा सं० 679	- 0.1335 (Rounded Off 0.1340) का 1/5 भाग 0.0267 हे० (Rounded Off 0.0268)
क्षेत्रफल गाटा सं० 681	- 0.0849 (Rounded Off 0.0850) का 1/5 भाग 0.0169 हे० (Rounded Off 0.0170)
क्षेत्रफल गाटा सं० 682	- 0.0809 (Rounded Off 0.0810) का 1/5 भाग 0.0161 हे० (Rounded Off 0.0162)
गाटा सं० 678क, 679, 681 एवं 682 का कुल क्षेत्रफल	- 0.0847 हे०
क्षेत्रफल गाटा सं० 683	- 0.1210 हे० का 1/5 भाग 0.0242 हे०
ग्राम/मोहल्ला	- भंगपुरा
परगना	- मुरादाबाद।
तहसील	- मुरादाबाद।
जनपद	- मुरादाबाद।



[Handwritten Signature]

मुरादाबाद विकास प्राधिकरण
मुरादाबाद

16 APR 2024

अज दिनांक _____ को एक किताब
नमराशि 100- कुल धनराशि 12500000-
श्री _____ Moradabad Development Authorn.
को कोषागार मुसदाबाद से विक्रय किया। Moradabad

मुख्य अधिकारी
कोषागार मुसदाबाद

16 APR 2024





उत्तर प्रदेश UTTAR PRADESH

GR 217554

विक्रय-विलेख

भूमि का प्रकार	- कृषि
गाटा सं०	- 678क, 679, 681 एवं 682
क्षेत्रफल गाटा सं० 678क	- 0.1250 हे० का 1/5 भाग 0.0250 हे०
क्षेत्रफल गाटा सं० 679	- 0.1335 (Rounded Off 0.1340) का 1/5 भाग 0.0267 हे० (Rounded Off 0.0268)
क्षेत्रफल गाटा सं० 681	- 0.0849 (Rounded Off 0.0850) का 1/5 भाग 0.0169 हे० (Rounded Off 0.0170)
क्षेत्रफल गाटा सं० 682	- 0.0809 (Rounded Off 0.0810) का 1/5 भाग 0.0161 हे० (Rounded Off 0.0162)
गाटा सं० 678क, 679, 681 एवं 682 का कुल क्षेत्रफल	- 0.0847 हे०
क्षेत्रफल गाटा सं० 683	- 0.1210 हे० का 1/5 भाग 0.0242 हे०
ग्राम/मोहल्ला	- मंगपुरा
परगना	- मुरादाबाद।
तहसील	- मुरादाबाद।
जनपद	- मुरादाबाद।

रजमणि प्रधानी
मुरादाबाद विकास प्राधिकरण
मुरादाबाद

16 APR 2024

ज दिनांक _____ को एक कितना
नराशि 100- कुल धनराशि 12500000-

श्री _____ Moradabad Development Authority
को कोषागार मुरादाबाद से विक्रय किया।
Moradabad

मुख्य सचिव
कोषागार मुरादाबाद
16 APR 2024





उत्तर प्रदेश UTTAR PRADESH

GR 217555

विक्रय-विलेख

भूमि का प्रकार	-	कृषि
गाटा सं०	-	678क, 679, 681 एवं 682
क्षेत्रफल गाटा सं० 678क	-	0.1250 हे० का 1/5 भाग 0.0250 हे०
क्षेत्रफल गाटा सं० 679	-	0.1335 (Rounded Off 0.1340) का 1/5 भाग 0.0267 हे० (Rounded Off 0.0268)
क्षेत्रफल गाटा सं० 681	-	0.0849 (Rounded Off 0.0850) का 1/5 भाग 0.0169 हे० (Rounded Off 0.0170)
क्षेत्रफल गाटा सं० 682	-	0.0809 (Rounded Off 0.0810) का 1/5 भाग 0.0161 हे० (Rounded Off 0.0162)
गाटा सं० 678क, 679, 681 एवं 682 का कुल क्षेत्रफल	-	0.0847 हे०
क्षेत्रफल गाटा सं० 683	-	0.1210 हे० का 1/5 भाग 0.0242 हे०
ग्राम/मोहल्ला	-	भंगपुरा
परगना	-	मुरादाबाद।
तहसील	-	मुरादाबाद।
जनपद	-	मुरादाबाद।



ममता सिन्हा
मुरादाबाद विकास प्राधिकरण
मुरादाबाद

16 APR 2024

ज.प.नं. 14-119, _____ का एक किला
धनराशि 100/- कुल धनराशि 1250000/-
श्री. _____ Municipal Development Authority
को कोषागार मुरादाबाद से विक्रय किया गया। Muradabad

मुख्य अधिकारी
कोषागार मुरादाबाद
16 APR 2024





उत्तर प्रदेश UTTAR PRADESH

GR 217556

विक्रय-विलेख

भूमि का प्रकार	- कृषि
गाटा सं०	- 678क, 679, 681 एवं 682
क्षेत्रफल गाटा सं० 678क	- 0.1250 हे० का 1/5 भाग 0.0250 हे०
क्षेत्रफल गाटा सं० 679	- 0.1335 (Rounded Off 0.1340) का 1/5 भाग 0.0267 हे० (Rounded Off 0.0268)
क्षेत्रफल गाटा सं० 681	- 0.0849 (Rounded Off 0.0850) का 1/5 भाग 0.0169 हे० (Rounded Off 0.0170)
क्षेत्रफल गाटा सं० 682	- 0.0809 (Rounded Off 0.0810) का 1/5 भाग 0.0161 हे० (Rounded Off 0.0162)
गाटा सं० 678क, 679, 681 एवं 682 का कुल क्षेत्रफल	- 0.0847 हे०
क्षेत्रफल गाटा सं० 683	- 0.1210 हे० का 1/5 भाग 0.0242 हे०
ग्राम/मोहल्ला	- मंगपुरा
परगना	- मुरादाबाद।
तहसील	- मुरादाबाद।
जन्मपद	- मुरादाबाद।


 [Signature]

[Signature]
 मुरादाबाद विकास प्राधिकरण
 मुरादाबाद

16 APR 2024

पत्र दिनांक _____ का एक किताब
नं. राशि 100 कुल धनराशि 12500000

श्री _____
को कोषागार मुरादाबाद से विक्रय किया ~~Moradabad~~ Development Authority
Moradabad

मुख्य रॉकडिया
कोषागार मुरादाबाद
16 APR 2024





उत्तर प्रदेश UTTAR PRADESH

GR 217557

विक्रय-विलेख

भूमि का प्रकार	- कृषि
गाटा सं०	- 678क, 679, 681 एवं 682
क्षेत्रफल गाटा सं० 678क	- 0.1250 हे० का 1/5 भाग 0.0250 हे०
क्षेत्रफल गाटा सं० 679	- 0.1335 (Rounded Off 0.1340) का 1/5 भाग 0.0267 हे० (Rounded Off 0.0268)
क्षेत्रफल गाटा सं० 681	- 0.0849 (Rounded Off 0.0850) का 1/5 भाग 0.0169 हे० (Rounded Off 0.0170)
क्षेत्रफल गाटा सं० 682	- 0.0809 (Rounded Off 0.0810) का 1/5 भाग 0.0161 हे० (Rounded Off 0.0162)
गाटा सं० 678क, 679, 681 एवं 682 का कुल क्षेत्रफल	- 0.0847 हे०
क्षेत्रफल गाटा सं० 683	- 0.1210 हे० का 1/5 भाग 0.0242 हे०
ग्राम/मोहल्ला	- मंगपुरा
परगना	- मुरादाबाद।
तहसील	- मुरादाबाद।
जनपद	- मुरादाबाद।

सम्पत्ति प्रभारती
मुरादाबाद विकास प्राधिकरण
मुरादाबाद

दिनांक 16 APR 2024 का एक कत
धनराशि 100- कुल धनराशि 12500000-
श्री _____ Moradabad Development Authority
को कोषागार मुरादाबाद से विक्रय Moradabad

मुख्य रेकर्डिंग
कोषागार मुरादाबाद
16 APR 2024





उत्तर प्रदेश UTTAR PRADESH

GR 217558

विक्रय-विलेख

भूमि का प्रकार	- कृषि
गाटा सं०	- 678क, 679, 681 एवं 682
क्षेत्रफल गाटा सं० 678क	- 0.1250 हे० का 1/5 भाग 0.0250 हे०
क्षेत्रफल गाटा सं० 679	- 0.1335 (Rounded Off 0.1340) का 1/5 भाग 0.0267 हे० (Rounded Off 0.0268)
क्षेत्रफल गाटा सं० 681	- 0.0849 (Rounded Off 0.0850) का 1/5 भाग 0.0169 हे० (Rounded Off 0.0170)
क्षेत्रफल गाटा सं० 682	- 0.0809 (Rounded Off 0.0810) का 1/5 भाग 0.0161 हे० (Rounded Off 0.0162)
गाटा सं० 678क, 679, 681 एवं 682 का कुल क्षेत्रफल	- 0.0847 हे०
क्षेत्रफल गाटा सं० 683	- 0.1210 हे० का 1/5 भाग 0.0242 हे०
ग्राम/मोहल्ला	- मंगपुरा
परगना	- मुरादाबाद।
तहसील	- मुरादाबाद।
जनपद	- मुरादाबाद।



(Handwritten signature)

मुरादाबाद विकास प्राधिकरण
मुरादाबाद

16 APR 2024

अज दिनांक _____ को एक किता
धनराशि 100- कुल धनराशि 12500000-

श्री _____ Meradabad Development Authority
को कोषागार मुरादाबाद से पिकअप Meradabad

मुख्य सेक्रेट्रिया
कोषागार मुरादाबाद
16 APR 2024





उत्तर प्रदेश UTTAR PRADESH

GR 217559

विक्रय-विलेख

भूमि का प्रकार	- कृषि
गाटा सं०	- 678क, 679, 681 एवं 682
क्षेत्रफल गाटा सं० 678क	- 0.1250 हे० का 1/5 भाग 0.0250 हे०
क्षेत्रफल गाटा सं० 679	- 0.1335 (Rounded Off 0.1340) का 1/5 भाग 0.0267 हे० (Rounded Off 0.0268)
क्षेत्रफल गाटा सं० 681	- 0.0849 (Rounded Off 0.0850) का 1/5 भाग 0.0169 हे० (Rounded Off 0.0170)
क्षेत्रफल गाटा सं० 682	- 0.0809 (Rounded Off 0.0810) का 1/5 भाग 0.0161 हे० (Rounded Off 0.0162)
गाटा सं० 678क, 679, 681 एवं 682 का कुल क्षेत्रफल	- 0.0847 हे०
क्षेत्रफल गाटा सं० 683	- 0.1210 हे० का 1/5 भाग 0.0242 हे०
ग्राम/मोहल्ला	- मंगपुरा
परगना	- मुरादाबाद।
तहसील	- मुरादाबाद।
जनपद	- मुरादाबाद।



(Handwritten Signature)

(Handwritten Signature)

सम्बन्धित प्रभारी
मुरादाबाद विकास प्राधिकरण
मुरादाबाद

अंज दिनांक 16 APR 2024 का एक किता
धनराशि 100- कुल धनराशि 12500000-

श्री ~~Muzaffarabad Development Authority~~
को कोषागार मुरादाबाद से विक्रम किया
Muzaffarabad

मुख्य अधिकारी
कोषागार मुरादाबाद
16 APR 2024





उत्तर प्रदेश UTTAR PRADESH

GR 217560

विक्रय-विलेख

भूमि का प्रकार	- कृषि
गाटा सं०	- 678क, 679, 681 एवं 682
क्षेत्रफल गाटा सं० 678क	- 0.1250 हे० का 1/5 भाग 0.0250 हे०
क्षेत्रफल गाटा सं० 679	- 0.1335 (Rounded Off 0.1340) का 1/5 भाग 0.0267 हे० (Rounded Off 0.0268)
क्षेत्रफल गाटा सं० 681	- 0.0849 (Rounded Off 0.0850) का 1/5 भाग 0.0169 हे० (Rounded Off 0.0170)
क्षेत्रफल गाटा सं० 682	- 0.0809 (Rounded Off 0.0810) का 1/5 भाग 0.0161 हे० (Rounded Off 0.0162)
गाटा सं० 678क, 679, 681 एवं 682 का कुल क्षेत्रफल	- 0.0847 हे०
क्षेत्रफल गाटा सं० 683	- 0.1210 हे० का 1/5 भाग 0.0242 हे०
ग्राम/मोहल्ला	- मंगूपुरा
परगना	- मुरादाबाद।
तहसील	- मुरादाबाद।
जनपद	- मुरादाबाद।



M. S. S. S.

मुरादाबाद विकास प्राधिकरण
मुरादाबाद



उत्तर प्रदेश UTTAR PRADESH

CN 255524

विक्रय-विलेख

भूमि का प्रकार	- कृषि
गाटा सं०	- 678क, 679, 681 एवं 682
क्षेत्रफल गाटा सं० 678क	- 0.1250 हे० का 1/5 भाग 0.0250 हे०
क्षेत्रफल गाटा सं० 679	- 0.1335 (Rounded Off 0.1340) का 1/5 भाग 0.0267 हे० (Rounded Off 0.0268)
क्षेत्रफल गाटा सं० 681	- 0.0849 (Rounded Off 0.0850) का 1/5 भाग 0.0169 हे० (Rounded Off 0.0170)
क्षेत्रफल गाटा सं० 682	- 0.0809 (Rounded Off 0.0810) का 1/5 भाग 0.0161 हे० (Rounded Off 0.0162)
गाटा सं० 678क, 679, 681 एवं 682 का कुल क्षेत्रफल	- 0.0847 हे०
क्षेत्रफल गाटा सं० 683	- 0.1210 हे० का 1/5 भाग 0.0242 हे०
ग्राम/मोहल्ला	- मंगपुरा
परगना	- मुरादाबाद।
तहसील	- मुरादाबाद।
जनपद	- मुरादाबाद।



सत्यभामि प्रसादी
मुरादाबाद विकास प्राधिकरण
मुरादाबाद

16 APR 2024

अनंताश्रम - का एक किला
अनंताश्रम 50 - कुल धनराशि 12500000 -
श्री. Muradabad Development Auth.
को कोषागार मुरादाबाद से विक्रय किया।

मुख्य संचालिका
कोषागार मुरादाबाद

16 APR 2024



भारतीय गैर न्यायिक



INDIA NON JUDICIAL

उत्तर प्रदेश UTTAR PRADESH

92AE 964015

विक्रय-विलेख

भूमि का प्रकार	- कृषि
गाटा सं०	- 678क, 679, 681 एवं 682
क्षेत्रफल गाटा सं० 678क	- 0.1250 हे० का 1/5 भाग 0.0250 हे०
क्षेत्रफल गाटा सं० 679	- 0.1335 (Rounded Off 0.1340) का 1/5 भाग 0.0267 हे० (Rounded Off 0.0268)
क्षेत्रफल गाटा सं० 681	- 0.0849 (Rounded Off 0.0850) का 1/5 भाग 0.0169 हे० (Rounded Off 0.0170)
क्षेत्रफल गाटा सं० 682	- 0.0809 (Rounded Off 0.0810) का 1/5 भाग 0.0161 हे० (Rounded Off 0.0162)
गाटा सं० 678क, 679, 681 एवं 682 का कुल क्षेत्रफल	- 0.0847 हे०
क्षेत्रफल गाटा सं० 683	- 0.1210 हे० का 1/5 भाग 0.0242 हे०
ग्राम/मोहल्ला	- मंगपुरा
परगना	- मुरादाबाद।
तहसील	- मुरादाबाद।
जनपद	- मुरादाबाद।



[Handwritten Signature]

सचिव प्रशासकी
मुरादाबाद विकास प्राधिकरण
मुरादाबाद

16 APR 2024

रज दिनांक _____ को एक लाख 12500000
भारत में कुल धनराशि _____
श्री. Moradabad Development Authority
को कोषागार मुरादाबाद से किराया-किराया

मुख्य अधिकारी
कोषागार मुरादाबाद
16 APR 2024



भारतीय गैर न्यायिक



INDIA NON JUDICIAL

उत्तर प्रदेश UTTAR PRADESH

92AE 964016

विक्रय-विलेख

भूमि का प्रकार	- कृषि
गाटा सं०	- 678क, 679, 681 एवं 682
क्षेत्रफल गाटा सं० 678क	- 0.1250 हे० का 1/5 भाग 0.0250 हे०
क्षेत्रफल गाटा सं० 679	- 0.1335 (Rounded Off 0.1340) का 1/5 भाग 0.0267 हे० (Rounded Off 0.0268)
क्षेत्रफल गाटा सं० 681	- 0.0849 (Rounded Off 0.0850) का 1/5 भाग 0.0169 हे० (Rounded Off 0.0170)
क्षेत्रफल गाटा सं० 682	- 0.0809 (Rounded Off 0.0810) का 1/5 भाग 0.0161 हे० (Rounded Off 0.0162)
गाटा सं० 678क, 679, 681 एवं 682 का कुल क्षेत्रफल	- 0.0847 हे०
क्षेत्रफल गाटा सं० 683	- 0.1210 हे० का 1/5 भाग 0.0242 हे०
ग्राम/मोहल्ला	- मंगपुरा
परगना	- मुरादाबाद।
तहसील	- मुरादाबाद।
जनपद	- मुरादाबाद।

मुरादाबाद विकास प्राधिकरण
मुरादाबाद

16 APR 2024

दिनांक _____ का एच. वि. नं.
नं. 10- कुल धनराशि 12500000-

प्री _____
को कोषागार मुरादाबाद से विक्रम ~~Mirzapur~~ Mirzapur

मुख्य लेफ्टिनांत
कोषागार मुरादाबाद
16 APR 2024



भारतीय गैर न्यायिक



INDIA NON JUDICIAL

उत्तर प्रदेश UTTAR PRADESH

92AE 964017

विक्रय-विलेख

भूमि का प्रकार	- कृषि
गाटा सं०	- 678क, 679, 681 एवं 682
क्षेत्रफल गाटा सं० 678क	- 0.1250 हे० का 1/5 भाग 0.0250 हे०
क्षेत्रफल गाटा सं० 679	- 0.1335 (Rounded Off 0.1340) का 1/5 भाग 0.0267 हे० (Rounded Off 0.0268)
क्षेत्रफल गाटा सं० 681	- 0.0849 (Rounded Off 0.0850) का 1/5 भाग 0.0169 हे० (Rounded Off 0.0170)
क्षेत्रफल गाटा सं० 682	- 0.0809 (Rounded Off 0.0810) का 1/5 भाग 0.0161 हे० (Rounded Off 0.0162)
गाटा सं० 678क, 679, 681 एवं 682 का कुल क्षेत्रफल	- 0.0847 हे०
क्षेत्रफल गाटा सं० 683	- 0.1210 हे० का 1/5 भाग 0.0242 हे०
ग्राम/मोहल्ला	- मंगपुरा
परगना	- मुरादाबाद।
तहसील	- मुरादाबाद।
जनपद	- मुरादाबाद।



Handwritten signature

सहायक प्रभारी
मुरादाबाद विकास प्राधिकरण
मुरादाबाद

16 APR 2024

अज दिनांक _____ को एक किता
धनराशि 10- कुल धनराशि 12500000-
श्री _____ Muradabad Development Authority
को कोषागार मुरादाबाद से धिआम धिआम

मुख्य अधिकारी
कोषागार मुरादाबाद

16 APR 2024



भारतीय गैर न्यायिक



INDIA NON JUDICIAL

उत्तर प्रदेश UTTAR PRADESH

92AE 964021

साक्षी नम्बर 1 -

हस्ताक्षर

नाम श्री सुनील कुमार शर्मा

पदनाम - क्षेत्रीय लेखपाल, ग्राम मंगूपुरा, तहसील व जिला मुरादाबाद।

पिता का नाम - श्री सुरेश कुमार शर्मा



साक्षी नम्बर 2 -

हस्ताक्षर

नाम - श्री सीता राम

पदनाम - लेखपाल, मुरादाबाद विकास प्राधिकरण, मुरादाबाद।

पिता का नाम - श्री गोपाल सिंह





हस्ताक्षर विक्रेता

मुरादाबाद विकास प्राधिकरण
से अधिकृत अधिकारी


मुरादाबाद विकास प्राधिकरण
हस्ताक्षर/स्केल

16 APR 2024

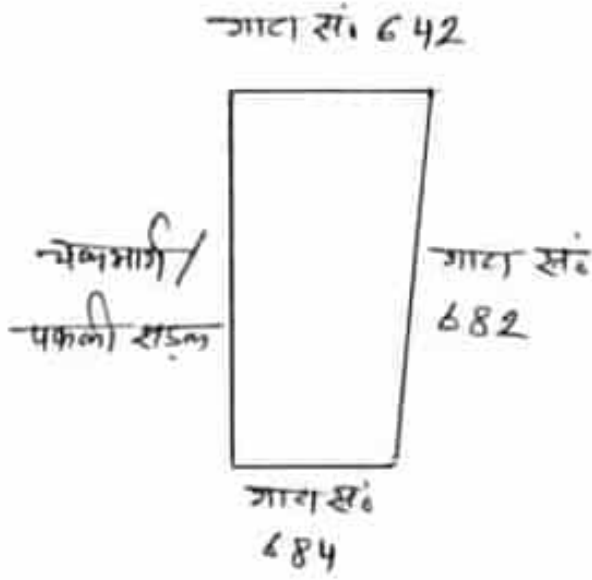
अज दिना 10 का एक किल 12500000
धनराशि 10 कल धनराशि 12500000
श्री Morachabad Development Authority
को कोबागार मुरादाबाद से विक्रय किया।
Morachabad

मुख्य शेरदिया
कोबागार मुरादाबाद
16 APR 2024



नजरी नक्शा

ग्राम-मंगपुरा तहसील व जिला मुरादाबाद स्थित गाटा सं०-683 रकबा 0.0242 हेक्टे०।




(सीताराम)
लेखपाल,
मु०वि०प्रा०, मुरादाबाद


(विरेन्द्र सिंह)
राजस्व निरीक्षक,
मु०वि०प्रा०, मुरादाबाद

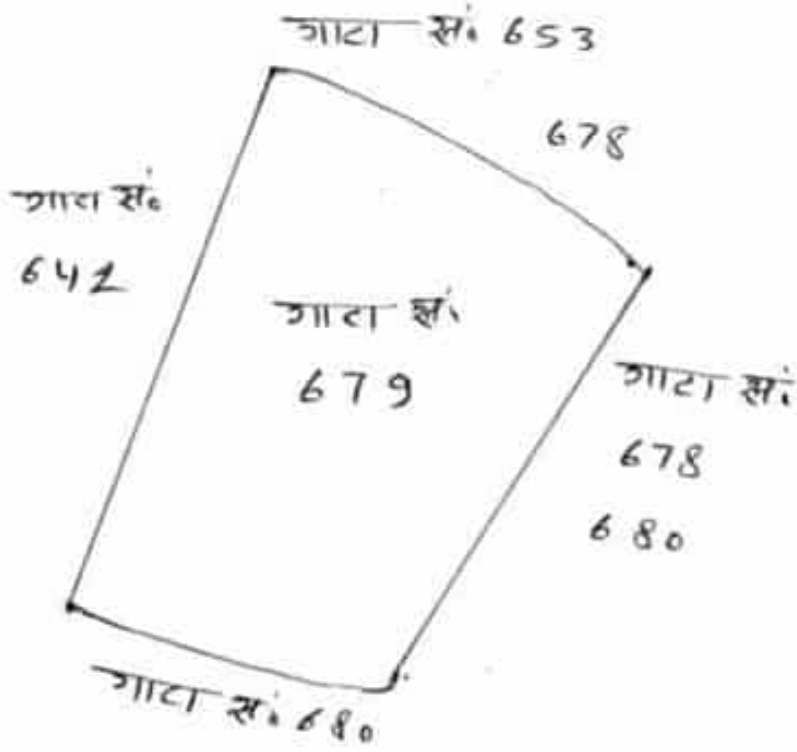




सम्पत्ति प्रभारी
मुरादाबाद विकास प्राधिकरण
मुरादाबाद

नजरी नक्शा

ग्राम-मंगूपुरा तहसील व जिला मुरादाबाद स्थित गाटा सं०-679 कुल रकबा 0.1335 (Rounded off 0.1340) हैक्टे० में से 1/5 भाग 0.0267 (Rounded off 0.0268) हैक्टे०




(सीताराम)
लेखपाल,
मु०वि०प्रा०, मुरादाबाद


(महमूद हसन)
लेखपाल,
मु०वि०प्रा०, मुरादाबाद


(राजपाल सिंह)
लेखपाल
मु०वि०प्रा०, मुरादाबाद


(विरेन्द्र सिंह)
राजस्व निरीक्षक,
मु०वि०प्रा०, मुरादाबाद

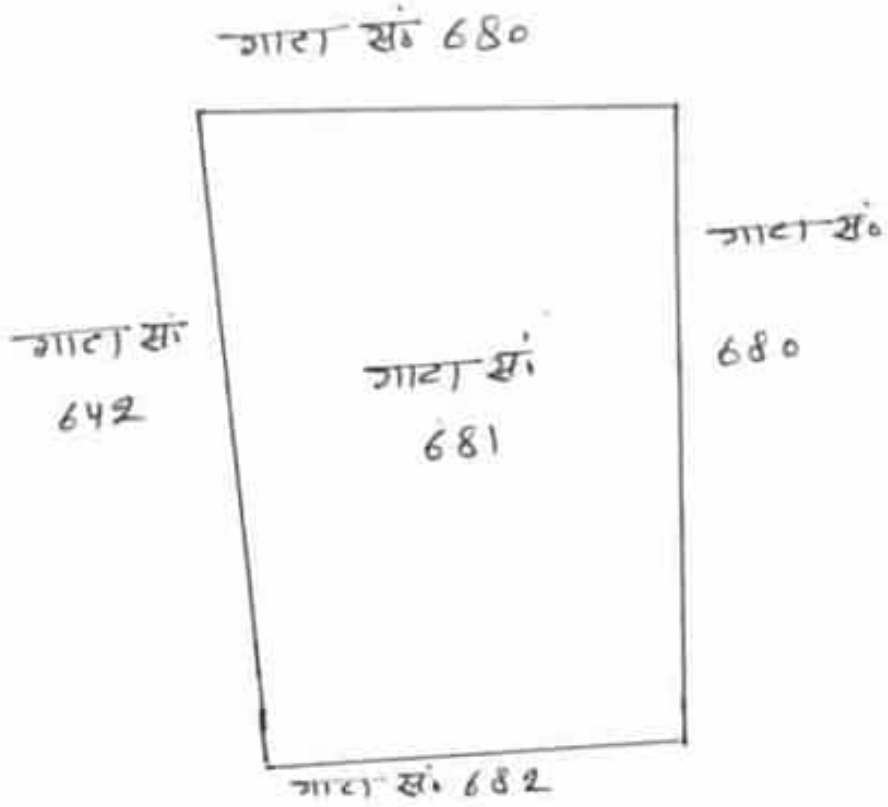




सन्मति प्रभारी
मुरादाबाद विकास प्राधिकरण
मुरादाबाद


नजरी नक्शा

ग्राम-मंगूपुरा तहसील व जिला मुरादाबाद स्थित गाटा सं०-681 कुल रकबा 0.0849
(Rounded off 0.0850) हैक्टे० में से 1/5 भाग 0.0169 (Rounded off 0.0170) हैक्टे०




(सीताराम)
लेखपाल,
मु०वि०प्रा०, मुरादाबाद


(महमूद हसन)
लेखपाल,
मु०वि०प्रा०, मुरादाबाद


(राजपाल सिंह)
लेखपाल
मु०वि०प्रा०, मुरादाबाद


(विरेंद्र सिंह)
राजस्व निरीक्षक,
मु०वि०प्रा०, मुरादाबाद





सहायक उपभागी
मुरादाबाद विकास प्राधिकरण
मुरादाबाद

आवेदन सं०: 202400719015864

विक्रय पत्र

वही सं०: 1

रजिस्ट्रेशन सं०: 5354

वर्ष: 2024

प्रतिफल- 10821030 स्टाम्प शुल्क- 757580 बाजारी मूल्य - 10822000 रजिस्ट्रेशन शुल्क - 108220 प्रतिनिधिकरण शुल्क - 400 योग : 108620


श्री मुरादाबाद विकास प्राधिकरण द्वारा
राजीव रतन प्रताप सिंह अधिकृत पदाधिकारी/ प्रतिनिधि,
पुत्र श्री राजेन्द्र सिंह
व्यवसाय : नौकरी
निवासी: एमडीए जिला मुराड




श्री. मुरादाबाद विकास प्राधिकरण द्वारा
ने यह लेखपत्र इस कार्यालय में दिनांक
23/04/2024 एवं 06:01:37 PM बजे
निबंधन हेतु पेश किया।

राजीव रतन प्रताप सिंह अधिकृत
पदाधिकारी/ प्रतिनिधि

रजिस्ट्रेशन अधिकारी के हस्ताक्षर


शेखर कुमार कठेरिया प्र०
उप निबंधक -सदर द्वितीय
मुरादाबाद
23/04/2024

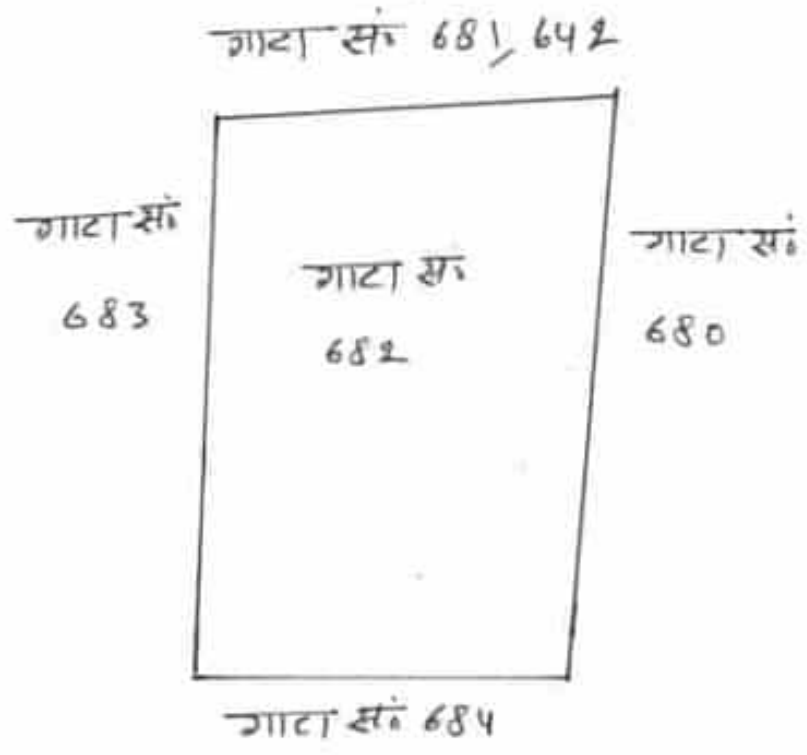
श्वेता शर्मा सदर द्वितीय
निबंधक लिपिक
23/04/2024


प्रिंट करे



नजरी नक्शा

ग्राम-मंगूपुरा तहसील व जिला मुरादाबाद स्थित गाटा सं०-682 कुल रकबा 0.0809 (Rounded off 0.0810) में से 1/5 भाग 0.0161 (Rounded off 0.0162) हैक्टे०





(सीताराम)
लेखपाल,
मु०वि०प्रा०, मुरादाबाद




(राजपाल सिंह)
लेखपाल
मु०वि०प्रा०, मुरादाबाद



(विरेन्द्र सिंह)
राजस्व निरीक्षक,
मु०वि०प्रा०, मुरादाबाद




सम्मति प्रचारी
मुरादाबाद विकास प्राधिकरण
मुरादाबाद

आवेदन सं०: 202400719015864

वही सं०: 1

रजिस्ट्रेशन सं०: 5354

वर्ष: 2024

निष्पादन लेखपत्र वाद सुनने व समझने मजमुन व प्राप्त धनराशि रु प्रलेखानुसार उक्त विक्रेता: 1

श्री मौ मोमीन, पुत्र श्री हाफिज मौ मुस्लिम

निवासी: मुफती टोला जिला मुरा0

व्यवसाय: अन्य

क्रेता: 1




श्री मुरादाबाद विकास प्राधिकरण के द्वारा राजीव रतन प्रताप सिंह, पुत्र श्री राजेन्द्र सिंह

निवासी: एमडीए जिला मुरा0

व्यवसाय: नौकरी




ने निष्पादन स्वीकार किया। जिनकी पहचान पहचानकर्ता: 1

श्री सुनील कुमार शर्मा, पुत्र श्री सुरेश कुमार शर्मा

निवासी: मंगूपुरा जिला मुरा0

व्यवसाय: नौकरी

पहचानकर्ता: 2




श्री सीता राम, पुत्र श्री गोपाल सिंह

निवासी: एमडीए जिला मुरा0

व्यवसाय: नौकरी




रजिस्ट्रीकरण अधिकारी के हस्ताक्षर

श्री देवेंद्र कुमार कठेरिया प्र०
उप निबंधक : सदर द्वितीय
मुरादाबाद
23/04/2024

श्वेता शर्मा सदर द्वितीय
निबंधक लिपिक मुरादाबाद
23/04/2024

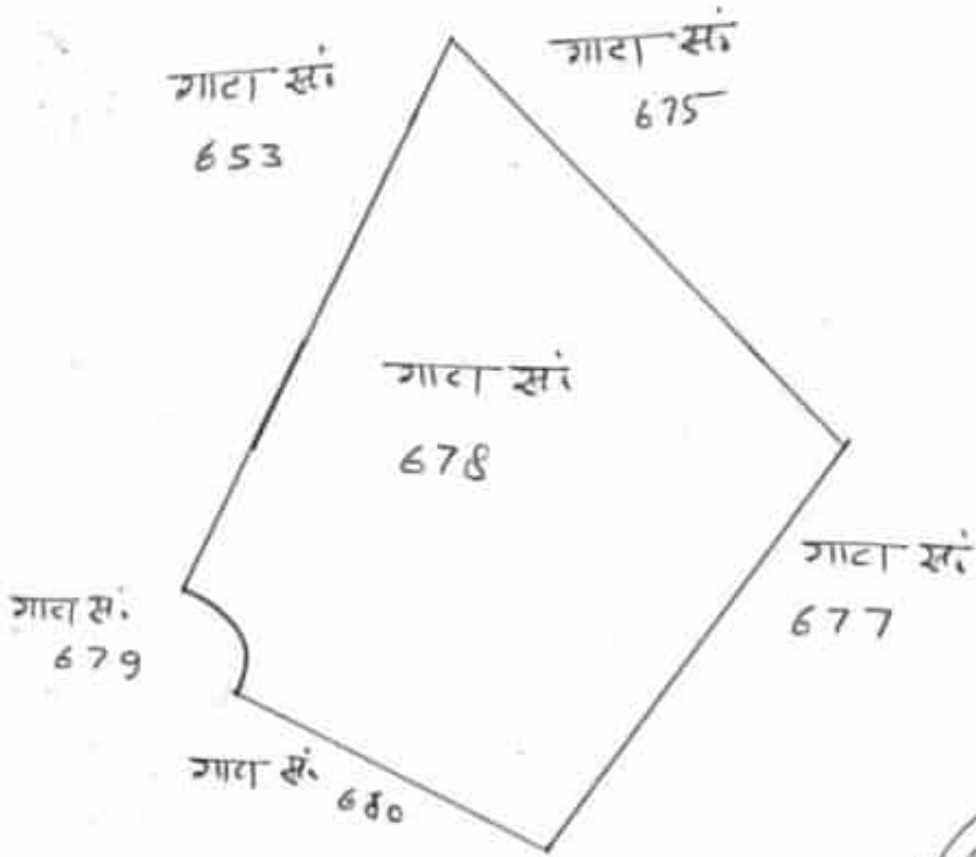
ने की। प्रत्यक्षतः भद्र साक्षियों के निशान अगूठे नियमानुसार लिए गए हैं।
दिप्यणी:



प्रिंट करें

नजरी नक्शा

ग्राम-मंगूपुरा तहसील व जिला मुरादाबाद स्थित गाटा गाटा सं०-678क कुल
रकबा 0.1250 हैक्टे० में से 1/5 भाग 0.0250 हैक्टे०





(सीताराम)
लेखपाल,
मु०वि०प्रा०, मुरादाबाद


(राजपाल सिंह)
लेखपाल,
मु०वि०प्रा०, मुरादाबाद


(विरेन्द्र सिंह)
राजस्व निरीक्षक,
मु०वि०प्रा०, मुरादाबाद





मुरादाबाद विकास प्राधिकरण
मुरादाबाद

आवेदन सं०: 202400719015864

बही संख्या 1 जिल्द संख्या 15029 के पृष्ठ 347 से 532 तक क्रमांक 5354 पर दिनांक 23/04/2024 को रजिस्ट्रीकृत किया गया।

रजिस्ट्रीकरण अधिकारी के हस्ताक्षर

शैलेंद्र कुमार कठेरिया प्र०
उप निर्बंधक : सदर द्वितीय
मुरादाबाद
23/04/2024

प्रिंट करे

