

कार्यालय उप निबंधक सदर द्वितीय मुरादाबाद जनपद मुरादाबाद

आवेदन संख्या :2202526503100

प्रमाण संख्या :22025265002858

भार मुक्त प्रमाण-पत्र
(रजि० मैनुअल के नियम 328)

श्री- अजय वीर एड पुत्र- एड तहसील मुरादाबाद जिला मुरादाबाद ने निम्नलिखित सम्पत्ति से सम्बन्धित प्रपत्रों/द्वारा प्रस्तुत भार मुद्रित प्रमाण पत्र हेतु प्राथना पत्र प्रस्तुत किया है।

सम्पत्ति का विवरण : ग्राम/मोहल्ला - मनोहरपुर, वार्ड/परगना- मुरादाबाद, कृषि- मुरादाबाद विकास प्राधिकरण मुरा, कृषि भूमि रकवा- 0.1130 हे 0.1990 हे व 0.0130 हे, ग0स0-156,162,178

मै एतद्वारा प्रमाणित करता हू कि इंडेक्स सं 02 तथा उससे सम्बन्धित सूची प्रपत्रों की तलाश दिनांक 12/10/2013 से दिनांक 11/10/2025 तक उक्त सम्पत्ति के सम्बन्ध में की गयी जिसमें निम्नलिखित भार पाये गये

कोई भार नहीं पाया गया

दिनांक :16-10-2025

- नोट - 1. इस प्रमाण-पत्र के समस्त विवरण आवेदक द्वारा दिए गए संपत्ति के ब्यौरे के आधार पर दूँडे गए हैं। यदि रजिस्ट्रीकृत लेखपत्र में संपत्ति को आवेदक द्वारा आवेदन में दिये गए वर्णन से किसी दूसरे ढंग से वर्णित किया गया हो तो ऐसे लेखपत्रों से प्राप्त सूचना को प्रमाण पत्र में दर्ज नहीं किया जायेगा।
2. वांछित तलाश कार्यालय द्वारा यथासंभव सावधानी के साथ किया गया है, और विभाग प्रमाणपत्र में शामिल सूचना के लिए उत्तरदायी नहीं होगा।
3. इस प्रमाण-पत्र में उन लेखपत्रों से सम्बन्धित सूचना शामिल नहीं है जो प्रस्तुत हो चुके हैं, परन्तु जिनका आज की तारीख तक रजिस्ट्रीकरण नहीं हुआ है।
4. यह प्रमाण-पत्र किसी संपत्ति के स्वत्व का प्रमाण नहीं है।
5. 'प्रथम पक्ष' से तात्पर्य बंधक कर्ता से है और 'द्वितीय पक्ष' से तात्पर्य बन्धकी से है।

तलाशकर्ता एवं प्रमाण पत्र बनाने वाले निबन्धन लिपिक: **अपूर्व सक्सैना ।**
मिलान करने वाले निबन्धन लिपिक : **अपूर्व सक्सैना ।**

Digitally signed by
RAM DULARE RAM
उप निबंधक सदर द्वितीय
मुरादाबाद

उद्धरण खतौनी

उद्धरण क्रमांक : 115188202510536

66

ग्राम क्रमांक : 115188 ग्राम का नाम (परगना) : मनोहरपुर(मुरादाबाद) तहसील : मुरादाबाद जनपद : मुरादाबाद फसली वर्ष : 1429-1434 (01 जुलाई, 2021 से 30 जून, 2027) भाग : 1 (1)खाता संख्या : 00359

श्रेणी : 1-क / भूमि जो संक्रमणीय भूमिधरो के अधिकार में हो।

खातेदार का विवरण		खातेदारी प्रारम्भ होने का विवरण		भूमि का विवरण		खातेदार का अंश		
खसरा/ गाटा संख्या	(2) नाम/पिता-पति-संरक्षक-प्रबंधक का नाम / जाति कोड / आधार नं0 (अन्तिम चार अंक) अथवा पैन नं0 (6-9 स्थान के अंक) / पता / जन्मतिथि (अवयस्क हेतु)	(3) न्यायालय का नाम / कम्प्यूटरीकृत वाद संख्या अथवा आदेश संख्या / आदेश का दिनांक / जोत का आधार	(4) वर्ष	(5) गाटा (यूनीक कोड)	(6) गाटे का कुल क्षेत्रफल (हे.)	(7) हिस्से में	(8) क्षेत्रफल में (हे.)	(9) खातेदार द्वारा देय भू-राजस्व
178	1) मुरादाबाद विकास प्राधिकरण मुरादाबाद / एम0डी0ए0 / मुरादाबाद	1) राजस्व न्यायालय (नायब तहसीलदार) / T202513540115047 / 25-08-2025 / विक्रय	च01411फ	178(1151880178000012)	0.0130	1) -	1) 0.0130	0.80
कुल गाटे- 1 कुल क्षेत्रफल- 0.0130 (हेक्टेयर) कुल भू-राजस्व - 0.80 रुपये कुल अंश का क्षेत्रफल - (0.0130)(हेक्टेयर)							0.0130	

नामान्तरण / परिवर्तन का विवरण		खारिज किया गया			दर्ज किया गया		
(10) न्यायालय का नाम / कम्प्यूटरीकृत वाद संख्या अथवा आदेश संख्या / आदेश का दिनांक / नामान्तरण का आधार / डिजिटल हस्ताक्षर नाम / डिजिटल हस्ताक्षर दिनांक	(11) नाम / पिता-पति-संरक्षक-प्रबंधक का नाम / जाति कोड / आधार नं0 (अन्तिम चार अंक) अथवा पैन नं0 (6-9 स्थान के अंक) / पता / जन्मतिथि (अवयस्क हेतु)	(12) गाटे का खसरा नम्बर / यूनीक कोड	(13) क्षेत्रफल (हे.)	(14) नाम / पिता-पति-संरक्षक-प्रबंधक का नाम / जाति कोड / आधार नं0 (अन्तिम चार अंक) अथवा पैन नं0 (6-9 स्थान के अंक) / पता / जन्मतिथि (अवयस्क हेतु)	(15) गाटे का खसरा नम्बर / यूनीक कोड	(16) क्षेत्रफल (हे.)	
1) राजस्व न्यायालय (नायब तहसीलदार) / T202513540115047 / 25-08-2025 / विक्रय / RAM	1.1) मैसर्स हॉट लाईट बुडक्राफ्ट प्रा0लि02पार्क	178(1151880178000012)	1.1) 0.0130	1.1) मुरादाबाद विकास प्राधिकरण मुरादाबाद /	178(1151880178000012)	1.1) 0.0130	

एण्ड / विकास मार्ग
दिल्ली द्वारा
अधि०ह०मूजमिल हुसेन
/ पुत्र मुस्ताक हुसेन
नि०मंगूपुरा (शेष
क्षेत्रफल : ०.००००)

एम०डी०ए० / मुरादाबाद

(17) भूमि के सम्बन्ध में विचाराधीन राजस्व वाद/वादों की कम्प्यूटरीकृत संख्या :

(18) बंधक/बंधक-मुक्त होने की स्थिति

(18.1) बंधक होने की स्थिति (संस्था अथवा बैंक का नाम/कोड/बंधक का दिनांक/धनराशि/आवेदन संख्या/खातेदार(पिता-पति-संरक्षक)) :

(18.2) बंधक-मुक्त होने की स्थिति (संस्था अथवा बैंक का नाम/कोड/बंधक-मुक्त का दिनांक/धनराशि/आवेदन संख्या/खातेदार(पिता-पति-संरक्षक)) :

(19) अभ्युक्ति :

पूर्व आदेशों का विवरण

Data Digitally Signed by:VIPNEESH GUPTA(RAGISTRAR
KANOONGO)

दिनांक/समय/स्थान: 13-10-2025 05:27:09 सहरौल : मुरादाबाद


यह उद्घरण खतौनी इलेक्ट्रॉनिक डिजिटल सिस्टम द्वारा तैयार की गयी है तथा डाटा डिजिटल हस्ताक्षर
द्वारा हस्ताक्षरित है।

मुद्रित कर्ता : TUSHAR BHATNAGAR सहरौल : मुरादाबाद

मुद्रित दिनांक एवं समय: 13-10-2025 05:27:09

Not Applicable For Online Prints उपरोक्त उद्घरण खतौनी का वेरीफिकेशन
<https://uphulekh.gov.in> Website पर जाकर अथवा QR Code Scan करके किया
जा सकता है।





उत्तर प्रदेश UTTAR PRADESH

CN 256661

:- बयनामा :-

:- मुरादाबाद विकास प्राधिकरण द्वारा किसानों/भू-स्वामियों से आपसी सहमति/समझौते से भूमि क्रय हेतु विक्रय विलेख:-

जिलाधिकारी द्वारा निर्धारित सर्किल दर सूची के पृष्ठ सं० 44 कोड सं० 2025 कॉलम सं० 09 पर अंकित दर जिलाधिकारी की अध्यक्षता में गठित समिति द्वारा निर्धारित दर सर्किल रेट का 03 गुना विक्रय हेतु प्रस्तावित भूमि का मूल्य परिसम्पत्ति का मूल्य विक्रय मूल्य (भूमि + परिसम्पत्ति का मूल्य) कुल विक्रय मूल्य

e-Stamp No.

e-Stamp Rs.

e-Stamp No.

e-Stamp Rs.

Stamp Rs

Total Stamp Rs.


निबन्धन शुल्क

-	रु०-143 लाख (प्रति हे०)
-	रु०-429 लाख (प्रति हे०)
-	रु०-90,94,800 /-
-	शून्य
-	रु०-(90,94,800 + 0)
-	रु०-90,94,800 /-
-	IN-UP71807058952882X
-	5,97,600/-
-	IN-UP71810542328183X
-	39,040/-
-	100/-
-	6,36,740/-
-	रु०-90,950 /-



सम्पत्ति प्रभारी
मुरादाबाद विकास प्राधिकरण
मुरादाबाद

भारतीय गैर न्यायिक





उत्तर प्रदेश UTTAR PRADESH


CN 256660

विक्रय-विलेख

भूमि का प्रकार	—	कृषि
गाटा सं०	—	182
क्षेत्रफल	—	0.1990 हे० पूर्ण भाग
गाटा सं०	—	178
क्षेत्रफल	—	0.0130 हे० पूर्ण भाग
कुल विक्रित क्षेत्रफल	—	0.2120 हे०
भूमि का प्रकार	—	कृषि
ग्राम/मोहल्ला	—	मनोहरपुर
परगना	—	मुरादाबाद।
तहसील	—	मुरादाबाद।
जनपद	—	मुरादाबाद।






सम्पत्ति प्रभारी
मुरादाबाद विकास प्राधिकरण
मुरादाबाद

विक्रेता का विवरण (प्रथम पक्ष):-

क्र 0 सं 0	विक्रेता का नाम	कम्पनी के डायरेक्टर/ अधिकृत प्रतिनिधि एवं डायरेक्टर/ अधिकृत प्रतिनिधि के पिता	कम्पनी के डायरेक्टर/ अधिकृत प्रतिनिधि का पता	कम्पनी के डायरेक्टर/ अधिकृत प्रतिनिधि का आधार कार्ड /पैन कार्ड संख्या	पैन कार्ड संख्या (कम्पनी)	मोबाईल नं0
1	मैसर्स दिगम्बर एन्टरप्राइजेज प्रा0लि0 द्वारा अधिकृत हस्ताक्षरी श्री भरत पुत्र श्री इन्द्रवीर सिंह यादव, निवासी-आर-9/239 राजनगर गाजियाबाद, कम्पनी के वर्तमान डायरेक्टर/अधिकृत प्रतिनिधि श्री इन्द्रवीर सिंह यादव	श्री इन्द्रवीर सिंह यादव पुत्र स्व0 सुरेन्द्र सिंह यादव	आर-9/239, राजनगर, गाजियाबाद, उ0प्र0।	996650858274 AAFPY1502L	AACCD2413P	9818115551

क्रेता का विवरण (द्वितीय पक्ष):-

मुरादाबाद विकास प्राधिकरण, मुरादाबाद।


प्राधिकरण का पैन कार्ड संख्या :- AAJFM7731M
द्वारा :- अरुण कुमार शर्मा
पदनाम :- प्रभारी सम्पत्ति
विभाग :- मुरादाबाद विकास प्राधिकरण, मुरादाबाद।
जनपद :- मुरादाबाद।
मोबाईल नं0 :- 9711299452
आधार कार्ड सं0 :- 817545611622







सम्पत्ति प्रभारी
मुरादाबाद विकास प्राधिकरण
मुरादाबाद /



विक्रीत सम्पत्ति का विवरण

क्र 0 सं 0	विक्रेता का नाम	कम्पनी के डायरेक्टर /अधिकृत प्रतिनिधि एवं डायरेक्टर /अधिकृत प्रतिनिधि के पिता	गाटा संख्या	कुल क्षे0 (हे0 में)	कुल क्षे0 में से विक्रय हेतु प्रस्तावित क्षे0	विक्रय हेतु प्रस्तावित क्षे0 में अंश	हिस्से के अनुसार विक्रीत क्षे0 (हे0 में)	भू-राजस्व
1	2	3	4	5	6	7	8	9
1	मैसर्स दिगम्बर एन्टरप्राइजेज प्रा0लि0 द्वारा अधिकृत हस्ताक्षरी श्री भरत पुत्र श्री इन्द्रवीर सिंह यादव, निवासी-आर-9 /239,राजनगर गाजियाबाद, कम्पनी के वर्तमान डायरेक्टर/अधिकृत प्रतिनिधि श्री इन्द्रवीर सिंह यादव	श्री इन्द्रवीर सिंह यादव पुत्र स्व0 सुरेन्द्र सिंह यादव	162	0.1990 हे0	0.1990 हे0 पूर्ण भाग	0.1990 हे0 पूर्ण भाग	0.1990 हे0 पूर्ण भाग	रु0 6.90
			178	0.0130	0.0130 हे0 पूर्ण भाग	0.0130 हे0 पूर्ण भाग	0.0130 हे0 पूर्ण भाग	रु0

गाटा सं0 162 कुल प्रस्तावित क्षेत्रफल 0.1990 हे0 पूर्ण भाग तथा गाटा सं0 178 में कुल प्रस्तावित क्षेत्रफल 0.0130 हे0 पूर्ण भाग अर्थात कुल विक्रीत क्षेत्रफल 0.2120 हे0 विक्रेता का पूर्ण भाग है।


सड़क की स्थिति - चकमार्ग मार्ग पर स्थित है।
परिसम्पत्ति - शून्य

विक्रीत सम्पत्ति की चौहददी :-

क्रमांक	गाटा संख्या	पूरब	पश्चिम	उत्तर	दक्षिण
1.	162	गाटा सं0 161	चकमार्ग	गाटा सं0 163	गाटा सं0 179
2.	178	गाटा सं0 170	गाटा सं0 177	गाटा सं0 175	गाटा सं0 179






 सम्पत्ति प्रभारी
 मुरादाबाद विकास प्राधिकरण
 मुरादाबाद

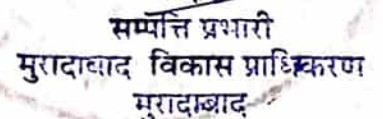
विक्रय मूल्य का भुगतान :-

कुल विक्रय मूल्य रू0-90,94,800/- (नब्बे लाख चौरानवे हजार आठ सौ रूपये मात्र) में से 1 प्रतिशत टीडीएस धनराशि रू0-90,948/- की कटौती उपरान्त विक्रेता को भुगतान की जाने वाली धनराशि का विवरण:-

क्र 0 सं 0	विक्रेता का नाम	कम्पनी के डायरेक्टर/ अधिकृत प्रतिनिधि एवं डायरेक्टर/ अधिकृत प्रतिनिधि के पिता	निवासी (अधिकृत प्रतिनिधि)	बैंक का नाम	चैक संख्या	चैक का दिनांक	भुगतान राशि
1	मैसर्स दिगम्बर एन्टरप्राइजेज प्रा0लि0 द्वारा अधिकृत हस्ताक्षरी श्री भरत पुत्र श्री इन्द्रवीर सिंह यादव, निवासी-आर-9/23 9,राजनगर गाजियाबाद, कम्पनी के वर्तमान डायरेक्टर/अधिकृत प्रतिनिधि श्री इन्द्रवीर सिंह यादव	श्री इन्द्रवीर सिंह यादव पुत्र स्व0 सुरेन्द्र सिंह यादव	आर-9/23 9,राजनगर, गाजियाबाद, उ0प्र0।	केनरा बैंक, एम.डी.ए. आफिस शाखा, दिल्ली रोड़, मुरादाबाद	398992	02.06.2025	84,51,729/-
					398994	02.06.2025	5,52,123/-

विक्रीत भूमि विक्रेता को मैसर्स हॉटलाईट बुडक्राफ्ट प्रा0लि0 द्वारा अपने अधिकृत हस्ताक्षरी श्री विजय कुमार यादव पुत्र लाल सिंह यादव, निवासी-पी0-57, संजय नगर सेक्टर-23, राजनगर, गाजियाबाद से पंजीकृत विनिमय विलेख से प्राप्त हुई है जो कार्यालय उपनिबन्धक द्वितीय सदर मुरादाबाद के बही संख्या-01 जिल्द संख्या 13626 पृष्ठ संख्या 299 से 314 क्रमांक 571 दिनांक 15.01.2022 को पंजीकृत है। विक्रेता अनुसूचित जाति/जनजाति के सदस्य नहीं है। विक्रीत भूमि ना तो किसी को विक्रय अनुबन्ध किया गया है और न ही किसी को हस्तांतरित की गयी है और ना ही किसी बैंक या सरकारी कार्यालय अथवा किसी व्यक्ति को बन्धक की गयी है। विक्रीत भूमि हर प्रकार से रहन व वय व हिबा, ऋण भार, कुर्की, जमानत, बन्धक, दीवानी या राजस्व वाद आदि से मुक्त है, जिसमें किसी अन्य व्यक्ति की भागीदारी नहीं है और ना ही किसी अन्य के पक्ष में विक्रय बयनामा किया गया है, न ही कोई सरकारी भूमि निहित है। अर्थात् वारन्टी ऑफ टाईटिल प्रथम पक्ष का दायित्व है। उक्त आराजी को विक्रय करने का मुझ विक्रेता को पूर्ण मालिकाना हक हासिल है, जिसमें गाटा संख्या 162 क्षेत्रफल 0.1990 हे0 पूर्ण भाग एवं गाटा सं0 178 क्षेत्रफल 0.0130 हे0 पूर्ण भाग अर्थात् कुल क्षेत्रफल 0.2120 हे0 ग्राम मनोहरपुर सम्पूर्ण भाग विक्रीत की जाती है। अब जरूरत खुद के उसी किता भूमिधरी आराजी को पूर्ण स्वामित्व एवं अधिकारों व दाखिली खारिजी सहित पूरे होशो हवास स्वस्थ चित से खूब सोच व समझकर बिना किसी दबाव नाजायज किसी शख्स के मय सम्पूर्ण अधिकार सहित मुवलिंग रू0-90,94,800/- (नब्बे लाख चौरानवे हजार आठ सौ रूपये मात्र) जिसके आधे मुवलिंग




सम्पत्ति प्रभारी
मुरादाबाद विकास प्राधिकरण
मुरादाबाद

रु0-45,47,400/- (शब्दों में पैंतालीस लाख सैंतालीस हजार चार सौ रुपये मात्र) होते हैं, बदस्त क्रेता मुरादाबाद विकास प्राधिकरण, मुरादाबाद के पक्ष में वय कामिल व फरोख्त कतई किया यानि एम0डी0ए0 को बेच दिया और कुल जर समन हस्ब तफसील जैल क्रेता मजकूर से जरिये चैक वसूल पाकर कब्जा व दखल मालिकाना विक्रीत संक्रमणीय भूमि पर आज की तारीख से बजाये अपने क्रेता मजकूर का कब्जा वाकई बखूफी कर दिया। अब मुझ विक्रेता व वारिसान विक्रेता का कोई हक व दावा विक्रीत आराजी पर नहीं रह गया है व विक्रय धनराशि क्रेता से बाकी ना रहा। विक्रेता विक्रीत भूमि के प्रतिफल के अतिरिक्त अन्य कोई प्रतिकर या लाभ का दावा किसी न्यायालय में प्रस्तुत नहीं करेगा।

अगर कोई शख्स दावा करे तो वह बिल्कुल नाजायज होवे और अगर विक्रीत आराजी वयशुदा पूर्ण अथवा उसका कोई अंश क्रेता के स्वामित्व व अधिकारों से निकल जावे या कब्जा ना मिले या अन्य किसी प्रकार से विवादित व भारग्रसित पायी जावे या कोई तथ्य छिपाया गया पाया जावे तो ऐसी तमाम सूरतों में क्रेता को यह अधिकार होगा कि वह कुल विक्रय मूल्य मय हर्जा व खर्चा विक्रेता व उसके वारिसानों तथा दीगर जायदाद चल व अचल से भू-राजस्व की भांति वसूल कर लेवें, जिसमें विक्रेता को कोई आपत्ति नहीं होगी। उपरोक्त विक्रीत भूमि से सम्बन्धित सारे हक व हकूक तथा स्वत्व, सारे अधिकार, विक्रेता ने क्रेता को अंतरित कर दिये हैं, अब क्रेता उपरोक्त भूमि का दाखिल खारिज सरकारी कागजों में अपने नाम दर्ज करा लेवे। विक्रेता को कोई आपत्ति नहीं होगी।

उपरोक्त भूमि किसी अन्य योजना के अन्तर्गत अधिग्रहीत नहीं है, उक्त भूखण्ड का, जिसका मुरादाबाद विकास प्राधिकरण के पक्ष में विक्रय विलेख निष्पादित किया जाना है, उसका स्वामित्व वर्तमान में विक्रेता में निहित है। विक्रीत भूमि के सम्बन्ध में किसी प्रकार का कोई वाद किसी भी न्यायालय में विचाराधीन नहीं है।


इस विक्रय पत्र के निष्पादन से मुझ विक्रेता की आजीविका, निवास स्थान व जीवनचर्या परिवर्तित नहीं हो रही है और न ही आजीविका, निवास स्थान व जीवनचर्या पर कोई प्रतिकूल प्रभाव पड़ रहा है। प्रस्तुत विक्रय विलेख विक्रेता द्वारा उपलब्ध कराये गये कागजात व उसके द्वारा बताये गये तथ्यों व आश्वासन के आधार पर तैयार किया गया है। विक्रेता द्वारा दिये गये अभिलेख/शपथ-पत्र गलत पाये जाते हैं तो उसकी समस्त जिम्मेदारी विक्रेता की है तथा पक्षकारों की पहचान उनके साक्षियों द्वारा की जा रही है।

विक्रेता अथवा उसका कोई वारिसान भविष्य में उक्त विक्रय की धनराशि के अतिरिक्त अन्य किसी भी धनराशि अथवा लाभ के लिए विभाग के समक्ष कोई दावा नहीं करेगा और न ही इस सम्बन्ध में किसी न्यायालय में वाद दायर करेगा। विकास कार्य करते समय अगर पैमाईश में क्षेत्रफल कम पाया जाता है अथवा गलती से अधिक धनराशि का भुगतान हो जाता है और विक्रेता अधिक धनराशि स्वयं नहीं लौटाता है, तो 15 प्रतिशत साधारण ब्याज प्रति वर्ष की दर से भू-राजस्व की भांति मुरादाबाद विकास प्राधिकरण, मुरादाबाद (एम0डी0ए0) को वसूलने का अधिकार होगा।

अतः यह विक्रय विलेख (बयनामा) अपने होशो हवास स्वस्थ चित्त से बगैर किसी व्यक्ति के अनुचित दबाव से साक्षियों के समक्ष निष्पादित कर दिया ताकि सनद रहे और आवश्यकतानुसार भविष्य में काम आवे।

स्थान :- मुरादाबाद।

दिनांक :-






सम्पत्ति प्रभारी
मुरादाबाद विकास प्राधिकरण
मुरादाबाद



आवेदन सं०: 202500719022480

विक्रय पत्र

वही सं०: 1

रजिस्ट्रेशन सं०: 9144

वर्ष: 2025

प्रतिफल- 9094800 स्टाम्प शुल्क- 636740 बाजारी मूल्य - 9095000 पंजीकरण शुल्क - 90950 प्रतिलिपिकरण शुल्क - 80 योग : 91030

श्री अरुण कुमार शर्मा सम्पत्ति प्रभारी मुरादवााद विकास प्राधिकरण मुरादाबाद द्वारा
तनमय यादव प्रमाणीकृत मुख्तार.

पुत्र श्री राम नवल सिंह यादव

व्यवसाय : नौकरी

निवासी: एम डी ए मुरादाबाद

Handwritten signature



श्री. अरुण कुमार शर्मा सम्पत्ति प्रभारी मुरादवााद विकास
प्राधिकरण मुरादाबाद द्वारा

तनमय यादव प्रमाणीकृत
मुख्तार

ने यह लेखपत्र इस कार्यालय में दिनांक 05/06/2025 एवं

05:00:13 PM वजे

निबंधन हेतु पेश किया।

रजिस्ट्रीकरण अधिकारी के हस्ताक्षर

Handwritten signature

जुम जमाल फैसल

उप निबंधक :सदर प्रथम

मुरादाबाद

05/06/2025

कल्पिन कुमार .

निबंधक लिपिक

05/06/2025



साक्षी नम्बर 1 -

हस्ताक्षर



नाम-श्री तुषार चौधरी

पदनाम - क्षेत्रीय लेखपाल, ग्राम मनोहरपुर, तहसील व जिला मुरादाबाद।

पिता का नाम -श्री राजीव कुमार सिंह



साक्षी नम्बर 2 -

हस्ताक्षर



नाम - श्री सीता राम

पदनाम - लेखपाल, मुरादाबाद विकास प्राधिकरण, मुरादाबाद।

पिता का नाम - श्री गोपाल सिंह

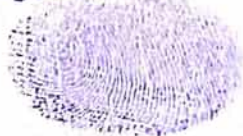



मुरादाबाद विकास प्राधिकरण
से अधिकृत अधिकारी



सम्पत्ति प्रभारी
हस्ताक्षर केवल
मुरादाबाद विकास प्राधिकरण
मुरादाबाद

हस्ताक्षर विक्रेता





उप निबंधक : सदर प्रथम

मुरादाबाद

05/06/2025

कल्पित कुमार .

निबंधक लिपिक मुरादाबाद

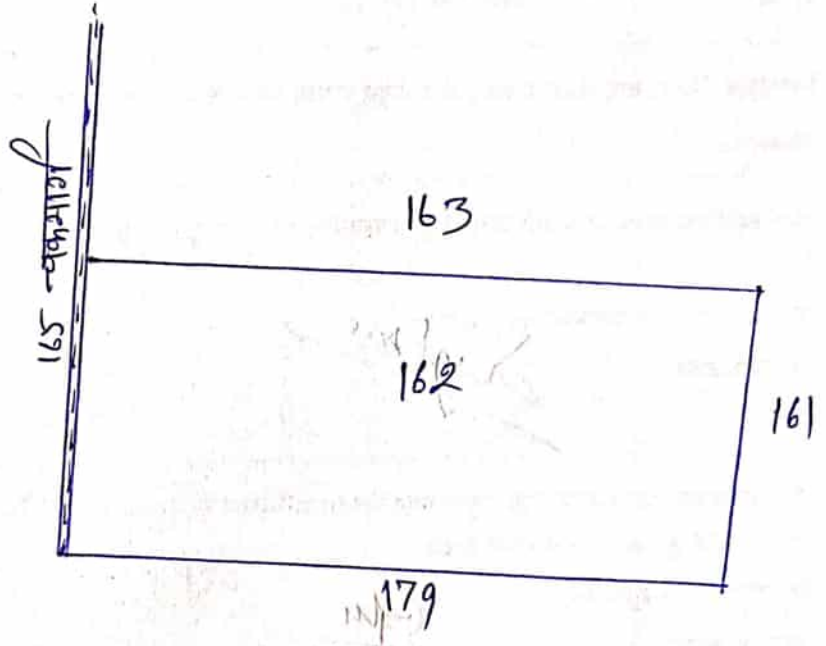

05/06/2025



मुरादाबाद प्रथम

नजरी नक्शा

ग्राम-मनोहरपुर तहसील व जिला मुरादाबाद स्थित गाटा सं०-162 कुल
रकबा 0.1990 हैक्टे० पूर्ण भाग भूमि।



(सीताराम)
लेखपाल,
मु०वि०प्रा०, मुरादाबाद

(राजपाल सिंह)
लेखपाल,
मु०वि०प्रा०, मुरादाबाद

(महमूद हसन)
लेखपाल,
मु०वि०प्रा०, मुरादाबाद

(वीरन्द्र सिंह)
राजस्व निरीक्षक,
मु०वि०प्रा०, मुरादाबाद

सम्पत्ति प्रभारी
मुरादाबाद विकास प्राधिकरण
मुरादाबाद



आवेदन सं०: 202500719022480

बही सं०: 1

रजिस्ट्रेशन सं०: 9144

वर्ष: 2025

निष्पादन लेखपत्र वाद सुनने व समझने मजमुन व प्राप्त धनराशि रु प्रलेखानुसार उक्त

विक्रेता: 1

श्री मैसर्स दिगम्बर एन्टरप्राइजेज प्रा लि के द्वारा इन्द्रवीर सिंह यादव, पुत्र श्री स्व सुरेन्द्र सिंह

निवासी: आर-9/239 राज नगर गाजियाबाद

व्यवसाय: अन्य

क्रेता: 1



श्री अरुण कुमार शर्मा सम्पत्ति प्रभारी मुरादाबाद विकास प्राधिकरण मुरादाबाद के द्वारा तनमय यादव, पुत्र श्री राम नवल सिंह यादव

निवासी: एम डी ए मुरादाबाद

व्यवसाय: नौकरी



ने निष्पादन स्वीकार किया। जिनकी पहचान

पहचानकर्ता : 1

श्री तुषार चौधरी, पुत्र श्री राजीव कुमार सिंह

निवासी: क्षेत्रीय लेखराज मनोहरपुर मुरादाबाद

व्यवसाय: नौकरी

पहचानकर्ता : 2



श्री सीता राम, पुत्र श्री गोपाल सिंह

निवासी: लेखपाल मुरादाबाद विकास प्राधिकरण मुरादाबाद

व्यवसाय: नौकरी



ने की। प्रत्यक्षतः भद्र साक्षियों के निशान अंगूठे नियमानुसार लिए गए हैं।


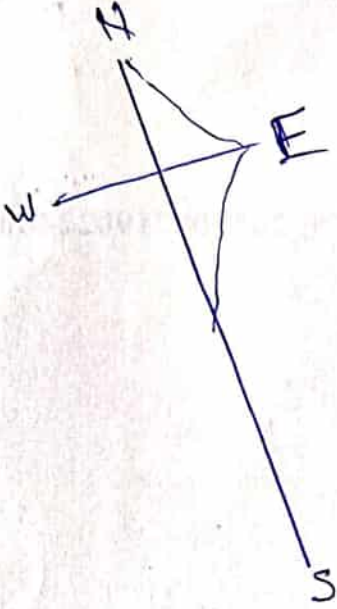
टिप्पणी :

रजिस्ट्रीकरण अधिकारी के हस्ताक्षर

जुल जमाल फैसल

नजरी नक्शा

ग्राम-मनोहरपुर तहसील व जिला मुरादाबाद स्थित गाटा सं०-178 कुल रकबा 0.0130 हैक्टे० पूर्ण भाग भूमि।



(सीताराम)
लेखपाल,
मु०वि०प्रा०, मुरादाबाद

(राजपाल सिंह)
लेखपाल,
मु०वि०प्रा०, मुरादाबाद

(महमूद हसन)
लेखपाल,
मु०वि०प्रा०, मुरादाबाद

(वीरेन्द्र सिंह)
राजस्व निरीक्षक,
मु०वि०प्रा०, मुरादाबाद

सम्पत्ति प्रभारी
मुरादाबाद विकास प्राधिकरण
मुरादाबाद



आवेदन सं०: 202500719022480

बही संख्या 1 जिल्द संख्या 20271 के पृष्ठ 27 से 50 तक क्रमांक 9144 पर
दिनांक 05/06/2025 को रजिस्ट्रीकृत किया गया।

रजिस्ट्रीकरण अधिकारी के हस्ताक्षर

जुल जमाल फैसल

उप निबंधक : सदर प्रथम

मुरादाबाद

05/06/2025

