

कार्यालय उप निबंधक सदर द्वितीय मुरादाबाद जनपद मुरादाबाद

आवेदन संख्या : 2202526503113

प्रमाण संख्या 22025265002863

भार मुक्त प्रमाण-पत्र (रजि० मैनुअल के नियम 328)

श्री. अजयवीर एड० पुत्र. द्वारा एड० तहसील मुरादाबाद जिला मुरादाबाद ने निम्नलिखित सम्पत्ति से सम्बन्धित प्रपत्रों द्वारा प्रस्तुत भार मुक्त प्रमाण पत्र हेतु प्राथना पत्र प्रस्तुत किया है।

सम्पत्ति का विवरण : ग्राम मोहल्ला - मंगूपुरा, वार्ड परगना- मुरादाबाद, कृषि- मुरादाबाद विकास प्राधिकरण, मुरादाबाद I, गाटा सं०—657 मि०, रकवा 0.2120 है०, व गाटा सं०—690, रकवा 0.5350 है०, व गाटा सं०— 648 मि०, रकवा 0.3680 है०, . गाटा सं०—657 मि० आदि।

भे एतद्वारा प्रमाणित करता हू कि इंडेक्स सं 02 तथा उससे सम्बन्धित सूची प्रपत्रों की तलाश दिनांक 12/10/2013 से दिनांक 12/10/2025 तक उक्त सम्पत्ति के सम्बन्ध में की गयी जिसमें निम्नलिखित भार पाये गये

कोई भार नहीं पाया गया

दिनांक : 16-10-2025

नोट - 1. इस प्रमाण-पत्र के समस्त विवरण आवेदक द्वारा दिए गए संपत्ति के ब्यौरे के आधार पर ड्रॉटे गए हैं। यदि रजिस्ट्रीकृत लेखपत्र में संपत्ति को आवेदक द्वारा आवेदन में दिये गए वर्णन से किसी दूसरे ढंग से वर्णित किया गया हो तो ऐसे लेखपत्रों से प्राप्त सूचना को प्रमाण पत्र में दर्ज नहीं किया जायेगा।

2. वांछित तलाश कार्यालय द्वारा यथासंभव सावधानी के साथ किया गया है, और विभाग प्रमाणपत्र में शामिल सूचना के लिए उत्तरदायी नहीं होगा।

3. इस प्रमाण-पत्र में उन लेखपत्रों से सम्बन्धित सूचना शामिल नहीं है जो प्रस्तुत हो चुके हैं, परन्तु जिनका आज की तारीख तक रजिस्ट्रीकरण नहीं हुआ है।

4. यह प्रमाण-पत्र किसी संपत्ति के स्वत्व का प्रमाण नहीं है।

5. 'प्रथम पक्ष' से तात्पर्य बंधक कर्ता से है और 'द्वितीय पक्ष' से तात्पर्य बन्धकी से है।

तलाशकर्ता एवं प्रमाण पत्र बनाने वाले निबन्धन तिथिक: **अपूर्व सक्सेना ।**

मिलान करने वाले निबन्धन तिथिक : **अपूर्व सक्सेना ।**

Digitally signed by
RAM DULARE RAM

उप निबंधक सदर द्वितीय
मुरादाबाद



उद्धरण खतौनी

उद्धरण क्रमांक : 21
115186202510237

ग्राम क्रमांक : 115186 ग्राम का नाम (परगना) : मंगपुरा(मुरादाबाद) तहसील : मुरादाबाद जनपद : मुरादाबाद फसली वर्ष : 1425-1430 (01 जुलाई, 2017 से 30 जून, 2023) भाग : 1 (1)खाता संख्या : 00117

श्रेणी : 1-क / भूमि जो संक्रमणीय भूमिधरो के अधिकार में हो।

खातेदार का विवरण		खातेदारी प्रारम्भ होने का विवरण		भूमि का विवरण		खातेदार का अंश		
खसरा/गाटा संख्या	(2) नाम/पिता-पति-संरक्षक-प्रबंधक का नाम / जाति कोड / आधार नं० (अन्तिम चार अंक) अथवा पैन नं० (6-9 स्थान के अंक) / पता / जन्मतिथि (अवयस्क हेतु)	(3) न्यायालय का नाम / कम्प्यूटरीकृत वाद संख्या अथवा आदेश संख्या / आदेश का दिनांक / जोत का आधार	(4) वर्ष	(5) गाटा (यूनीक कोड)	(6) गाटे का कुल क्षेत्रफल (हे.)	(7) हिस्से में	(8) क्षेत्रफल में (हे.)	(9) खातेदार द्वारा देय भू-राजस्व
648मि	1) कृष्ण गोपाल खन्ना / श्री जगदीश सरन खन्ना / निवासी मोहल्ला लोहागढ बर्तन बाजार शहर व तहसील व जिला मुरादाबाद 2) गौरव भाटिया / श्री ब्रिज भूषण भाटिया / निवासी राजेन्द्र नगर सिविल लाईन मुरादाबाद 3) नितिन खन्ना / कृष्ण गोपाल खन्ना / निवासी मोहल्ला लोहागढ बर्तन बाजार शहर व तहसील व जिला मुरादाबाद 4) मुरादाबाद विकास प्राधिकरण मुरादाबाद (एम0डी0ए0) / --- / --- 5) मोहित खन्ना / कृष्ण गोपाल खन्ना / निवासी मोहल्ला लोहागढ बर्तन बाजार शहर व तहसील व जिला मुरादाबाद 6) श्रीमती मानवी खन्ना / पत्नी श्री मोहित खन्ना / निवासी मोहल्ला लोहागढ बर्तन बाजार शहर व तहसील व जिला मुरादाबाद 7) श्रीमती रिचा खन्ना / पत्नी नितिन खन्ना /	1) राजस्व न्यायालय (तहसीलदार) / T202013540108128 / 17-03-2021 / विक्रय 2) राजस्व न्यायालय (तहसीलदार) / T202013540108130 / 17-03-2021 / विक्रय 3) राजस्व न्यायालय (तहसीलदार) / T202013540108131 / 17-03-2021 / विक्रय 4) राजस्व न्यायालय (नापब तहसीलदार) / T202413540109724 / 20-06-2024 / विक्रय 5) अन्य / आर0सं0 451/2025 / 26-06-2025 / दुरस्ती (संशोधन से) 6) राजस्व न्यायालय (तहसीलदार) / T202213540103565 / 13-07-2024 / विक्रय 7) राजस्व न्यायालय (तहसीलदार) / T202213540103568 / 13-07-2024 / विक्रय	1407फ	648मि(1151860648200112)	0.3680		1) 0.0197 2) 0.0673 3) 0.0065 4) 0.2445 5) 0.0065 6) 0.0065 7) 0.0170	11.15



निवासी मोहल्ला लोहागढ बर्तन बाजार शहर
व तहसील व जिला मुरादाबाद

0.3680

कुल गाटे- 1 कुल क्षेत्रफल- 0.3680 (हेक्टेयर) कुल भू-राजस्व - 11.15 रुपये कुल अंश का क्षेत्रफल - (0.3680) (हेक्टेयर)

नामान्तरण / परिवर्तन का विवरण		खारिज किया गया			दर्ज किया गया		
(10)	(11)	(12)	(13)	(14)	(15)	(16)	
न्यायालय का नाम / कम्प्यूटरीकृत वाद संख्या अथवा आदेश संख्या / आदेश का दिनांक / नामान्तरण का आधार / डिजिटल हस्ताक्षर नाम / डिजिटल हस्ताक्षर दिनांक	नाम / पिता-पति-संरक्षक-प्रबंधक का नाम / जाति कोड / आधार नं० (अन्तिम चार अंक) अथवा पैन नं० (6-9 स्थान के अंक) / पता / जन्मतिथि (अवयस्क हेतु)	गाटे का खसरा नम्बर / यूनीक कोड	क्षेत्रफल (हे.)	नाम / पिता-पति-संरक्षक-प्रबंधक का नाम / जाति कोड / आधार नं० (अन्तिम चार अंक) अथवा पैन नं० (6-9 स्थान के अंक) / पता / जन्मतिथि (अवयस्क हेतु)	गाटे का खसरा नम्बर / यूनीक कोड	क्षेत्रफल (हे.)	
1) राजस्व न्यायालय (तहसीलदार) / T202013540108128 / 17-03-2021 / विक्रय / RAM SINGH RAWAT / 21-08-2023	1.1) मेसर्स सालार ओवरसीज मालिक फर्म मोहम्मद मुसलिम / कुदरतउल्ला / नि०मौ०मुफ्ती टोला अशरफी हाउस मुरादाबाद (शोध क्षेत्रफल : 0.0000)	648मि(1151860648200112)	1.1) 0.0000	1.1) नितिन खन्ना / कृष्ण गोपाल खन्ना / मोहल्ला लोहागढ बर्तन बाजार शहर व तहसील व जिला मुरादाबाद	648मि(1151860648200112)	1.1) 0.0000	
2) राजस्व न्यायालय (तहसीलदार) / T202013540108130 / 17-03-2021 / विक्रय / RAM SINGH RAWAT / 21-08-2023	2.1) मेसर्स सालार ओवरसीज मालिक फर्म मोहम्मद मुसलिम / कुदरतउल्ला / नि०मौ०मुफ्ती टोला अशरफी हाउस मुरादाबाद (शोध क्षेत्रफल : 0.0000)		2.1) 0.0000	1.2) मोहित खन्ना / कृष्ण गोपाल खन्ना / मोहल्ला लोहागढ बर्तन बाजार शहर व तहसील व जिला मुरादाबाद		1.2) 0.0000	
3) राजस्व न्यायालय (तहसीलदार) / T202013540108131 / 17-03-2021 / विक्रय / RAM SINGH RAWAT / 21-08-2023	2.1) मेसर्स सालार ओवरसीज मालिक फर्म मोहम्मद मुसलिम / कुदरतउल्ला / नि०मौ०मुफ्ती टोला अशरफी हाउस मुरादाबाद (शोध क्षेत्रफल : 0.0000)		3.1) 0.0000	1.3) श्रीमती मानवी खन्ना / पत्नी श्री मोहित खन्ना / मोहल्ला लोहागढ बर्तन बाजार शहर व तहसील व जिला मुरादाबाद		1.3) 0.0000	
4) राजस्व न्यायालय (नायब तहसीलदार) / T202413540109724 / 20-06-2024 / विक्रय / RAM SINGH RAWAT / 20-06-2024	2.1) मेसर्स सालार ओवरसीज मालिक फर्म मोहम्मद मुसलिम / कुदरतउल्ला / नि०मौ०मुफ्ती टोला अशरफी हाउस मुरादाबाद (शोध क्षेत्रफल : 0.0000)		4.1) 0.2445	2.1) श्रीमती रिचा खन्ना / पत्नी नितिन खन्ना / निवासी मोहल्ला लोहागढ बर्तन बाजार शहर व तहसील व जिला मुरादाबाद		2.1) 0.0000	
5) अन्य / आर०सं० 451/2025 / 26-06-2025 / दुरस्ती (संशोधन से) / RAM SINGH RAWAT / 26-06-2025	2.1) मेसर्स सालार ओवरसीज मालिक फर्म मोहम्मद मुसलिम / कुदरतउल्ला / नि०मौ०मुफ्ती टोला अशरफी हाउस मुरादाबाद (शोध क्षेत्रफल : 0.0000)		5.1) 0.0247	1.3) श्रीमती मानवी खन्ना / पत्नी श्री मोहित खन्ना / मोहल्ला लोहागढ बर्तन बाजार शहर व तहसील व जिला मुरादाबाद		3.1) 0.0000	
6) राजस्व न्यायालय (तहसीलदार) / T202213540103565 / 13-07-2024 / विक्रय / RAM	2.1) मेसर्स सालार ओवरसीज मालिक फर्म मोहम्मद मुसलिम / कुदरतउल्ला / नि०मौ०मुफ्ती टोला अशरफी हाउस मुरादाबाद (शोध क्षेत्रफल : 0.0000)		5.2) 0.0247	2.1) श्रीमती रिचा खन्ना / पत्नी नितिन खन्ना / निवासी मोहल्ला लोहागढ बर्तन बाजार शहर व तहसील व जिला मुरादाबाद		4.1) 0.2445	
			5.3) 0.0247	5.4) नितिन खन्ना / निवासी मोहल्ला लोहागढ बर्तन बाजार शहर व तहसील व जिला मुरादाबाद		5.1) 0.0197	
			5.4) 0.0247			5.2) 0.0065	

SINGH RAWAT / 26-06-2025

7) राजस्व न्यायालय (तहसीलदार) /

T202213540103568 / 13-07-2024 / विक्रय / RAM

SINGH RAWAT / 26-06-2025

3.1) मैसर्स सातार
ओवरसीज मालिक
फर्म मोहम्मद मुसलिम
/ कुदरतउल्ला /
नि०मौ०मुफ्ती टोला
अशरफी हाउस
मुरादाबाद (शेष
क्षेत्रफल : 0.0000)
4.1) मैसर्स सातार
ओवरसीज मालिक
फर्म मोहम्मद मुसलिम
/ कुदरतउल्ला /
नि०मौ०मुफ्ती टोला
अशरफी हाउस
मुरादाबाद (शेष
क्षेत्रफल : 0.0000)
5.1) मोहित खन्ना /
कृष्ण गोपाल खन्ना /
मौहल्ला लोहागढ बर्तन
बाजार शहर व तहसील
व जिला मुरादाबाद
(शेष क्षेत्रफल :
0.0000)
5.2) श्रीमती मानवी
खन्ना / पत्नी श्री मोहित
खन्ना / मौहल्ला
लोहागढ बर्तन बाजार
शहर व तहसील व
जिला मुरादाबाद (शेष
क्षेत्रफल : 0.0000)
5.3) नितिन खन्ना /
कृष्ण गोपाल खन्ना /

about:blank

5.5) तहसील व जिला मुरादाबाद
0.0247 3.1) कृष्ण गोपाल खन्ना / श्री
6.1) जगदीश सरन खन्ना / निवासी
0.0300 मौहल्ला लोहागढ बर्तन
7.1) बाजार शहर व तहसील व
0.0373 जिला मुरादाबाद
4.1) मुरादाबाद विकास
प्राधिकरण मुरादाबाद
(एम०डी०ए०) //
5.1) कृष्ण गोपाल खन्ना / श्री
जगदीश सरन खन्ना / निवासी
मौहल्ला लोहागढ बर्तन
बाजार शहर व तहसील व
जिला मुरादाबाद
5.2) नितिन खन्ना / कृष्ण
गोपाल खन्ना / निवासी
मौहल्ला लोहागढ बर्तन
बाजार शहर व तहसील व
जिला मुरादाबाद
5.3) मोहित खन्ना / कृष्ण
गोपाल खन्ना / निवासी
मौहल्ला लोहागढ बर्तन
बाजार शहर व तहसील व
जिला मुरादाबाद
5.4) श्रीमती मानवी खन्ना /
पत्नी श्री मोहित खन्ना /
निवासी मौहल्ला लोहागढ
बर्तन बाजार शहर व तहसील
व जिला मुरादाबाद
5.5) श्रीमती रिचा खन्ना / पत्नी
नितिन खन्ना / निवासी
मौहल्ला लोहागढ बर्तन

5.3) 0.0065
5.4) 0.0065
5.5) 0.0170
5.6) 0.0673
6.1) 0.0300
7.1) 0.0373

मोहल्ला लोहागढ बर्तन
बाजार शहर व तहसील
व जिला मुरादाबाद
(शेष क्षेत्रफल :
0.0000)
5.4) कृष्ण गोपाल खन्ना
/ श्री जगदीश सरन
खन्ना / निवासी मोहल्ला
लोहागढ बर्तन बाजार
शहर व तहसील व
जिला मुरादाबाद (शेष
क्षेत्रफल : 0.0000)
5.5) श्रीमती रिचा खन्ना
/ पत्नी नितिन खन्ना /
निवासी मोहल्ला
लोहागढ बर्तन बाजार
शहर व तहसील व
जिला मुरादाबाद (शेष
क्षेत्रफल : 0.0000)
6.1) मेसर्स सतार
ओवरसीज मालिक
फर्म मोहम्मद मुस्लिम /
श्री कुदरतउल्ला /
निवासी मोहल्ला मुफ्ती
टोला अशरफी हाऊस
शहर व तहसील व
जिला मुरादाबाद (शेष
क्षेत्रफल : 0.0373)
7.1) मेसर्स सतार
ओवरसीज मालिक
फर्म मोहम्मद मुस्लिम /
श्री कुदरतउल्ला /

about blank

बाजार शहर व तहसील व
जिला मुरादाबाद
5.6) मेसर्स सतार ओवरसीज
मालिक फर्म मोहम्मद
मुस्लिम / श्री कुदरतउल्ला /
निवासी मोहल्ला मुफ्ती टोला
अशरफी हाऊस शहर व
तहसील व जिला मुरादाबाद
6.1) गौरव भाटिया / श्री ब्रिज
भूषण भाटिया / निवासी
राजेन्द्र नगर सिविल लाईन
मुरादाबाद
7.1) गौरव भाटिया / श्री ब्रिज
भूषण भाटिया / निवासी
राजेन्द्र नगर सिविल लाईन
मुरादाबाद

निवासी मोहल्ला मुफ्ती
टोला अशरफी हाऊस
शहर व तहसील व
जिला मुरादाबाद (पीप
दस्तावेज : 0.0000)

(17) भूमि के सम्बन्ध में विचाराधीन राजस्व वाद/वादों की कम्प्यूटरीकृत संख्या :

(18) बंधक/बंधक-मुक्त होने की स्थिति

(18.1) बंधक होने की स्थिति (संस्था अथवा बैंक का नाम/कोड/बंधक का दिनांक/धनराशि/आवेदन संख्या/खातेदार(पिता-पति-संरक्षक)) :

(18.2) बंधक-मुक्त होने की स्थिति (संस्था अथवा बैंक का नाम/कोड/बंधक-मुक्त का दिनांक/धनराशि/आवेदन संख्या/खातेदार(पिता-पति-संरक्षक)) :

(19) अभ्युक्ति :

पूर्व आदेशों का विवरण

- 1) 14099क आदेशानुसार उपजिलाधिकारी सदर मुरादाबाद वाद सं. 10/1434/00/आविपए. भूमि का अधि आदेश दिनांक 18-1-2002 के अस्तगत सरकार कनाम हाकिम मौद मुस्लिम मे खसरा सं. 10642/0, 362, 649/0, 067, 650/1/0, 130, 650/2/0, 130, 651/0, 304, 652/0, 085, 653/0, 085, 654/0, 308, 655/0, 182,
- 2) 657/0, 212 कु ल रकबा 1.940 हेक्टरा खाता सं. 107 खसरा सं. 10675/0, 551, 678क/0, 125, 679/0, 134, 680क/0, 177, 681/0, 382, 683/0, 121 कु ल रकबा 1.527 का 1/5 भाग जो 0.316 हेक्टरा है को अकृषिक भूमि घोषित करते हुए लगान समाप्त कि या जाता है ह/ले दि. 11-3-2002
- 3) आदेशानुसार उपजिलाधिकारी सदर मुरादाबाद वाद सं. 10/172/2004 धारा 144 आविपए. भूमि का अधि आदेश दिनांक 22-2-2005 के अस्तगत मोहम्मद मुस्लिम आदि कनाम उपायसरकार मे गाटा सं. 10653/0, 085, 642/0, 362, 649/0, 067, 650/1/0, 130, 650/2/0, 130, 651/0, 304, 652/0, 085, 654/0, 308,
- 4) 655/0, 182, 657/0, 212 को अकृषिक भूमि जो कृषि भूमि घोषित कि या जाता है व कृषि लगान कायम कि या जाता है -1 ह/आयके 0 दि. 21-1-06.
- 5) 1428क आदेशानुसार श्रीमान तहसीलदार मुरादाबाद द्वारा वाद सं. 12020/13540108128 दि. 17.03.2021 को आदेश हुआ कि ग्राम मोगपुरा तहसील व जिला मुरादाबाद के खाता संख्या 117 खसरा संख्या 642मि/0 रकबा 0.3620 है। लगान बमुजिद खतौनी के अपने बकदर भाग मे से 0.0195 है। पर से विक्रेता मेसर्स सलार ओवरसीज मालिक फर्म मोहम्मद मुस्लिम पुत्र श्री कुदरत उल्ला, निवासी मोहल्ला मुफ्ती टोला अशरफी हाऊस शहर व तहसील व जिला मुरादाबाद का नाम खारिज होकर उनके स्थान पर क्रेता नितिन खत्रा व मोहित खत्रा पुत्रगण श्री कृष्ण गोपाल खत्रा व श्रीमती मानवी खत्रा पत्नी श्री मोहित खत्रा निवासी गण मोहल्ला लीहागढ़ बर्तन बाजार शहर व तहसील व जिला मुरादाबाद का नाम पंजीकृत विक्रय पत्र 20.10.2020 के आधार पर सहखातेदार संक्रमणीय भूमिधर के रूप में दर्ज हो। ह/आयके 0 दि. 13.04.2021
- 6) 1428क आदेशानुसार श्रीमान तहसीलदार मुरादाबाद द्वारा वाद सं. 12020/13540108130 दि. 17.03.2021 को आदेश हुआ कि ग्राम मोगपुरा तहसील व जिला मुरादाबाद के खाता संख्या 117 खसरा संख्या 642मि/0 रकबा 0.3620 है। लगान बमुजिद खतौनी के अपने बकदर भाग मे से 0.017 है। पर से विक्रेता मेसर्स सलार ओवरसीज मालिक फर्म मोहम्मद मुस्लिम पुत्र श्री कुदरत उल्ला, निवासी मोहल्ला मुफ्ती टोला अशरफी हाऊस शहर व तहसील व जिला मुरादाबाद का नाम खारिज होकर उनके स्थान पर क्रेता श्रीमती रिखा खत्रा पत्नी नितिन खत्रा निवासी मोहल्ला लीहागढ़ बर्तन बाजार शहर व तहसील व जिला मुरादाबाद का नाम पंजीकृत विक्रय पत्र 20.10.2020 के आधार पर सहखातेदार संक्रमणीय भूमिधर के रूप में दर्ज हो। ह/आयके 0 दि. 13.04.2021
- 7) 1428क आदेशानुसार श्रीमान तहसीलदार मुरादाबाद द्वारा वाद सं. 12020/13540108131 दि. 17.03.2021 को आदेश हुआ कि ग्राम मोगपुरा तहसील व जिला मुरादाबाद के खाता संख्या 117 खसरा संख्या 642मि/0 रकबा 0.3620 है। लगान बमुजिद खतौनी के अपने बकदर भाग मे से 0.019708 है। पर से विक्रेता मेसर्स सलार ओवरसीज मालिक फर्म मोहम्मद मुस्लिम पुत्र श्री कुदरत उल्ला, निवासी मोहल्ला मुफ्ती टोला अशरफी हाऊस शहर व तहसील व जिला मुरादाबाद का नाम खारिज होकर उनके स्थान पर क्रेता कृष्ण

नामपाल खन्ना पुत्र श्री जगदीश सारन खन्ना निवासी मौहल्ला लोहागढ़ बर्तन बाजार शहर व तहसील व जिला मुरादाबाद का नाम पंजीकृत बिक्रय पत्र 20.10.2020 के आधार पर सहखातेदार संक्रमणीय भूमिधर के रूप में दर्ज हो।ह0आर0के0दि 13.04.2021

Data Digitally Signed by: RAM SINGH RAWAT (REGISTRAR
KANDONGU)

दिनांक समय स्थान: 13-10-2021 04:54:41 तहसील: मुरादाबाद

यह उद्तरण सही-सही इलेक्ट्रॉनिक डिजिटल सिस्टम द्वारा तैयार की गयी है तथा डाटा डिजिटल हस्ताक्षर द्वारा हस्ताक्षरित है।

मुद्रित कर्ता: TUNHAR BHATNAGAR तहसील: मुरादाबाद

मुद्रित दिनांक एवं समय: 13-10-2021 04:54:41

Not Applicable For Online Printout उपरोक्त उद्तरण सही-सही का वेरीफिकेशन
https://apphalekh.com.in/Website पर जाकर अपना QR Code Scan करने किया जा
सकता है।



5674/24



उत्तर प्रदेश UTTAR PRADESH

H 792356



:- बयनामा :-

:- मुरादाबाद विकास प्राधिकरण द्वारा किसानों/भू-स्वामियों से आपसी सहमति/समझौते से भूमि क्रय हेतु विक्रय विलेख:-

जिलाधिकारी द्वारा निर्धारित सर्किल दर सूची के पृष्ठ सं० 42 कोड सं० 1024 कॉलम सं० 05 पर अंकित दर	-	रु०-550 लाख (प्रति हे०)
जिलाधिकारी की अध्यक्षता में गठित समिति द्वारा निर्धारित दर सर्किल रेट का 03 गुना,	-	रु०-1650 लाख (प्रति हे०)
विक्रय हेतु प्रस्तावित भूमि का मूल्य	-	रु०-1650 लाख (प्रति हे०)
विक्रय मूल्य (भूमि + परिसम्पत्ति का मूल्य)	-	रु०-1650 लाख (प्रति हे०)
स्टाम्प शुल्क	-	रु०-28,24,010/-
निबन्धन शुल्क	-	रु०-4,03,430/-

विक्रय-विलेख

भूमि का प्रकार	-	कृषि
गाटा सं०	-	648मि०
क्षेत्रफल	-	0.2445 हे०
ग्राम/मोहल्ला	-	मंगपुरा
परगना	-	मुरादाबाद।
तहसील	-	मुरादाबाद।
जनपद	-	मुरादाबाद।



सम्पत्ति प्रभारी
मुरादाबाद विकास प्राधिकरण,
मुरादाबाद

भारतीय गैर न्यायिक INDIA NON JUDICIAL

रु.
25000

पच्चीस हजार रुपये



Rs.
25000

TWENTY FIVE THOUSAND RUPEES

उत्तर प्रदेश UTTAR PRADESH

H 792357

उत्तर प्रदेश
कायदा विभाग
मुद्रादावादा
मुद्रादावादा
कोषागार

विक्रेता (प्रथम पक्ष) का विवरण :-

क्र	विक्रेता का नाम	पिता/पति का नाम	निवासी	आधार कार्ड संख्या	पैन कार्ड संख्या	मोबाईल नं०
24 APR 2024	विशेष भूमि मैसर्स ओवरसीज प्रोपराईटर फर्म, (फर्म मालिक: मौहम्मद मुस्लिम) के नाम से थी परन्तु दिनांक 10.02.2016 को फर्म मैसर्स सालार ओवरसीज विघटित होने के फलस्वरूप विघटित फर्म के प्रोपराईटर मौहम्मद मुस्लिम	श्री कुदरतउल्ला	मौहल्ला मुपती टोला, मुरादाबाद।	950103978825	AEYPM1245F	9927971786



सम्पत्ति प्रभारी
मुरादाबाद विकास प्राधिकरण
मुरादाबाद

भारतीय गैर न्यायिक INDIA NON JUDICIAL

रु.
25000

पच्चीस हजार रुपये



Rs.
25000

TWENTY FIVE THOUSAND RUPEES

उत्तर प्रदेश UTTAR PRADESH

H 792358

उत्तर प्रदेश
कार्यालय मुख्य कौशाधिकारी
मुरादाबाद

मुख्य कौशाधिकारी
मुरादाबाद - 14001

कोषागार - 1400
24 APR 2024

क्रेता का विवरण (द्वितीय पक्ष):-

मुरादाबाद विकास प्राधिकरण, मुरादाबाद (एम0डी0ए0)-द्वितीय पक्ष

M
B
D

पत्र कार्ड संख्या

:- AAJFM7731M

धारा

:- राजीव रतन प्रताप सिंह

पदनाम

:- प्रभारी सम्पत्ति

विभाग

:- मुरादाबाद विकास प्राधिकरण, मुरादाबाद।

जनपद

:- मुरादाबाद।

मोबाईल नं0

:- 9711309013

आधार कार्ड सं0

:- 619531182969

सम्पत्ति प्रभारी
मुरादाबाद विकास प्राधिकरण
मुरादाबाद

भारतीय गैर न्यायिक INDIA NON JUDICIAL

रु.
25000

पच्चीस हजार रुपये



Rs.
25000

TWENTY FIVE THOUSAND RUPEES

उत्तर प्रदेश UTTAR PRADESH

H 792359

उत्तर प्रदेश
 कर्षण एवं पशुधन विभाग
 मुरादाबाद
 विक्रीत सम्पत्ति का विवरण
 मुरादाबाद-1480
 कोषागार-1480

विक्रीत सम्पत्ति का विवरण									
क्र	विक्रीतागण का नाम	पिता/पति का नाम	गाटा संख्या	कुल हे० (हे० में)	कुल हे० में से विक्रय हेतु प्रस्तावित हे०	विक्रय हेतु प्रस्तावित हे० में अरा	हिस्स क अनुसार विक्रीत हे० (हे० में)	सू-राजस्व	
1	2	3	4	5	6	7	8	9	
24	श्री कुदरतउल्ला	श्री कुदरतउल्ला	648नि०	0.3760 हे०	0.2445 हे०	0.2445 हे०	0.2445 हे०	रु० 11.15	

(Handwritten signature)

सम्पत्ति प्रभारी
 मुरादाबाद विकास प्राधिकरण
 मुरादाबाद / 4

भारतीय गैर न्यायिक INDIA NON JUDICIAL

रु.
25000
पच्चीस हजार रुपये



Rs.
25000
TWENTY FIVE THOUSAND RUPEES

उत्तर प्रदेश UTTAR PRADESH

H 792360

उत्तर प्रदेश

मुख्य कार्यालय मुख्य कार्याधिकारी, मुरादाबाद

मुख्य कोषाधिकारी, मुरादाबाद-1400

जोबागार-1400

प्रस्तावित क्षेत्रफल 0.2445 हे० विक्रेतागण का पूर्ण भाग है।

सड़क की स्थिति - पक्की सड़क पर स्थित है।
 परिसम्पत्ति - शून्य

विक्रीत सम्पत्ति की चौहद्दी :-

24 APR 2024

क्रमांक	गाटा संख्या	पूरब	पश्चिम	उत्तर	दक्षिण
1.	654	गाटा सं०-649 एवं 650	गाटा सं०-645	मुरादाबाद दिल्ली मार्ग एवं चकमार्ग	गाटा सं०-647

सम्पत्ति प्रभारी
 मुरादाबाद विकास प्राधिकरण
 मुरादाबाद

भारतीय गैर न्यायिक INDIA NON JUDICIAL

रु.
25000
पच्चीस हजार रुपये



Rs.
25000
TWENTY FIVE THOUSAND RUPEES

उत्तर प्रदेश UTTAR PRADESH

H 792361

उत्तर प्रदेश

कादालय मुख्य बोधाधिकारी
मुरादाबाद

मूल्य का मुगतान :-

कुल विक्रय मूल्य रु०-4,03,42,500/- (चार करोड़ तीन लाख बयालीस हजार
सौ रुपये मात्र) में से 1 प्रतिशत टीडीएस की कटौती उपरान्त विक्रेतागण को मुगतान की
जाये वाली धनराशि का विवरण:-

मुख्य बोधाधिकारी
मुरादाबाद-1400

क्र०
24 APR 2024

क्र०	विक्रेतागण का नाम	पिता/पति का नाम	पता	बैंक का नाम	चैक संख्या	चैक का दिनांक	मुगतान राशि
1	विक्रीत भूमि मैसर्स सालार ओवरसीज प्रोपराईटर फर्म, (फर्म नालिक मौहम्मद मुस्लिम) के नाम से थी परन्तु दिनांक 10.02.2016 को फर्म मैसर्स सालार ओवरसीज विघटित होने के फलस्वरूप विघटित फर्म के प्रोपराईटर मौहम्मद मुस्लिम	श्री कुदरतउल्ला	मौहल्ला मुपती टोला, मुरादाबाद।	केनरा बैंक, एम.डी.ए. आफिस शाखा, दिल्ली रोड, मुरादाबाद	292604	24.04.2024	3,99,39,075/-

सम्पत्ति प्रेमारी
मुरादाबाद विकास प्राधिकरण
मुरादाबाद

भारतीय गैर न्यायिक INDIA NON JUDICIAL

रु.
25000
पच्चीस हजार रुपये



Rs.
25000
TWENTY FIVE THOUSAND RUPEES

उत्तर प्रदेश UTTAR PRADESH

H 792362

उत्तर प्रदेश
मुख्य न्यायाधीश
मुंबई

M
B
D.

मुख्य न्यायाधीश
मुंबई

कोषागार - 1482

24 APR 2024

गाम मंगपुरा स्थित गाटा सं-648मि० कुल रकबा 0.3760 हे० विनिमय आदेश दिनांक 05.11.2001 के द्वारा श्रेणी 6-2 चकमार्ग में 0.0080 हे० दर्ज हुआ। खतौनी में गाटा सं-648मि० 0.3680 हे० अंकित है। भू-स्वामी द्वारा 0.1235 हे० भूमि विक्रय कर दी गयी है, बाक 0.02445 हे० भूमि द्वितीय पक्ष को आपसी समझौते के आधार पर विक्रय किया जाना प्रस्तावित है।

विक्रीत भूमि द्वारा पंजीकृत बयनामा मैसर्स "सालार इन्टरनेशनल" मुफ्ती टोला मुरादाबाद द्वारा श्री मौहम्मद कासिम व हाफिज मौहम्मद मुस्लिम पाटनर्स के नाम से क्रय हुई थी। फेमिली सैटलमेंट का मूलवाद सं० 1111/1997 में मा० न्यायालय सिविल जज (सी०डि०) जनपद मुरादाबाद द्वारा पारित आदेश दिनांक 28.09.1999 के क्रम में ग्राम मंगपुरा की खतौनी फसली वर्ष 1407-1412 के खाता सं० 217 के गाटा सं० 648 क्षेत्रफल 0.376 हे० पर अंकित आदेश वाद सं०-269 धारा-34 एल०आर० एक्ट आदेश दिनांक 27.12.1999 के क्रम में गाटा सं० 648मि० मैसर्स सालार ओवरसीज मालिक फर्म मौहम्मद मुस्लिम पुत्र कुदरतउल्ला, निवासी-मुफ्ती टोला जनपद मुरादाबाद के नाम दर्ज है।

विक्रीत भूमि मैसर्स सालार ओवरसीस प्रोपराईटर फर्म, (फर्म मालिक मौहम्मद मुस्लिम) के नाम से थी परन्तु दिनांक 10.02.2016 को फर्म मैसर्स सालार ओवरसीस विघटित हो गयी। फर्म के विघटन उपरान्त सम्पत्ति का स्वामित्व विघटित फर्म के प्रोपराईटर मौहम्मद मुस्लिम पुत्र श्री कुदरतउल्ला के पक्ष में स्वतः है।

सम्पत्ति प्रभारी
मुरादाबाद विकास प्राधिकरण
मुरादाबाद

भारतीय गैर न्यायिक INDIA NON JUDICIAL

रु.
25000

पच्चीस हजार रुपये



Rs.
25000

TWENTY FIVE THOUSAND RUPEES

उत्तर प्रदेश UTTAR PRADESH

H 792363



24 APR 2024

विक्रीत भूमि विक्रेता को पंजीकृत बयनामा के आधार पर प्राप्त हुई है, जिसका 1/2 भाग कार्यालय उपनिबन्धक सदर मुरादाबाद के बही संख्या-02 जिल्द संख्या 157 पृष्ठ संख्या 303 से 346 क्रमांक 2142 दिनांक 21.04.1993 तथा 1/2 भाग कार्यालय उपनिबन्धक सदर मुरादाबाद के बही संख्या-02 जिल्द संख्या 157 पृष्ठ संख्या 347 से 390 क्रमांक 2143 दिनांक 21.04.1993 को पंजीकृत है। विक्रेतागण अनुसूचित जाति/जनजाति के सदस्य नहीं हैं। विक्रीत भूमि ना तो किसी को विक्रय अनुबन्ध किया गया है और न ही किसी को हस्तांतरित की गयी है और ना ही किसी बैंक या सरकारी कार्यालय अथवा किसी व्यक्ति को बन्धक की गयी है। विक्रीत भूमि हर प्रकार से रेहन व वय व हिबा, ऋण भार, कुर्की, जमानत, बन्धक, दीवानी या राजस्व वाद आदि से मुक्त है, जिसमें किसी अन्य व्यक्ति की भागीदारी नहीं है और ना ही किसी अन्य के पक्ष में विक्रय बयनामा किया गया है, न ही कोई सरकारी भूमि निहित है। अर्थात वारन्टी ऑफ टाईटिल प्रथम पक्ष का दायित्व है। उक्त आराजी को विक्रय करने का मुझ विक्रेता को पूर्ण मालिकाना हक हासिल है, जिसमें गाटा संख्या 648मि0 क्षेत्रफल 0.2445 हे0 भूमि ग्राम मंगपुरा विक्रीत की जाती है।

सम्पत्ति प्रभारी
मुरादाबाद विकास प्राधिकरण
मुरादाबाद

भारतीय गैर न्यायिक INDIA NON JUDICIAL

रु.
25000

पच्चीस हजार रुपये



Rs.
25000

TWENTY FIVE THOUSAND RUPEES

उत्तर प्रदेश UTTAR PRADESH

H 792364

उत्तर प्रदेश

मुख्य कार्यालय मुख्य कोषाधिकारी
मुरादाबाद

मुख्य कोषाधिकारी
मुरादाबाद-1400

कोषागार-1

24 APR 2024

अनुराग खुद के उसी किता भूमिधरी आराजी को पूर्ण स्वामित्व एवं अधिकारों व दाखिली खाज्जि सहित पूरे होशो हवास स्वस्थ चित से खूब सोच व समझकर बिना किसी दबाव नाजब्यज किसी शख्स के मय सम्पूर्ण अधिकार सहित मुवलिंग रू0-4,03,42,500/- (चार करोड़ तीन लाख बयालीस हजार पांच सौ रूपये मात्र) जिसके आधे मुवलिंग रू0 2,01,71,250/- (दो करोड़ एक लाख इक्हत्तर हजार दो सौ पच्चास रूपये मात्र) होते हैं, बदस्त क्रेता मुरादाबाद विकास प्राधिकरण, मुरादाबाद के पक्ष में वय कामिल व फरोख्त कतई किया यानि एम0डी0ए0 को बेच दिया और कुल जर समन हस्व तफसील जैल क्रेता मजकूर से जरिये चैक वसूल पाकर कब्जा व दखल मालिकाना विक्रीत संक्रमणीय भूमि पर आज की तारीख से बजाये अपने क्रेता मजकूर का कब्जा वाकई बखूफी कर दिया। अब मुझ विक्रेता व वारिसान विक्रेता का कोई हक व दावा विक्रीत आराजी पर नहीं रह गया है व विक्रय धनराशि केता से बाकी ना रहा। विक्रेता विक्रीत भूमि के प्रतिफल के अतिरिक्त अन्य कोई प्रतिकर या लाभ का दावा किसी न्यायालय में प्रस्तुत नहीं करेगा।

सम्पत्ति प्रभारी
मुरादाबाद विकास प्राधिकरण 9
मुरादाबाद

भारतीय गैर न्यायिक INDIA NON JUDICIAL

रु.
25000

पच्चीस हजार रुपये



Rs.
25000

TWENTY FIVE THOUSAND RUPEES

उत्तर प्रदेश UTTAR PRADESH

H 792365



24 APR 2024

अगर कोई शख्स दावा करे तो वह बिल्कुल नाजायज होवे और अगर विक्रीत आराजी वामपुत्रि पूर्ण अथवा उसका कोई अंश क्रेता के स्वामित्व व अधिकारों से निकल जावे या ना मिले या अन्य किसी प्रकार से विवादित व भारग्रसित पायी जावे या कोई तथ्य विभाय गया पाया जावे तो ऐसी तमाम सूरतों में क्रेता को यह अधिकार होगा कि वह कुल विक्रय मूल्य मय हर्जा व खर्चा विक्रेता व उसके वारिसानों तथा दीगर जायदाद चल व अचल से भू-राजस्व की भांति वसूल कर लेवें, जिसमें विक्रेता को कोई आपत्ति नहीं होगी। उपरोक्त विक्रीत भूमि से सम्बन्धित सारे हक व हकूक तथा स्वत्व, सारे अधिकार, विक्रेता ने क्रेता को अंतरित कर दिये हैं, अब क्रेता उपरोक्त भूमि का दाखिल खारिज सरकारी कागजों में अपने नाम दर्ज करा लेवे। विक्रेता को कोई आपत्ति नहीं होगी।

उपरोक्त भूमि किसी अन्य योजना के अन्तर्गत अधिग्रहीत नहीं है, उक्त भूखण्ड का, जिसका मुरादाबाद विकास प्राधिकरण के पक्ष में विक्रय विलेख निष्पादित किया जाना है, उसका स्वामित्व वर्तमान में विक्रेता में निहित है। विक्रीत भूमि के सम्बन्ध में किसी प्रकार का कोई वाद किसी भी न्यायालय में विचाराधीन नहीं है।

इस विक्रय पत्र के निष्पादन से मुझ विक्रेता की आजीविका, निवास स्थान व जीवनचर्या परिवर्तित नहीं हो रही है और न ही आजीविका, निवास स्थान व जीवनचर्या पर कोई प्रतिकूल प्रभाव पड़ रहा है। प्रस्तुत विक्रय विलेख विक्रेता द्वारा उपलब्ध कराये गये कागजात व उसके द्वारा बताये गये तथ्यों व आश्वासन के आधार पर तैयार किया गया है। विक्रेता द्वारा दिये गये अभिलेख/शपथ-पत्र गलत पाये जाते हैं तो उसकी समस्त जिम्मेदारी विक्रेता की है तथा पक्षकारों की पहचान उनके साक्षियों द्वारा की जा रही है।

सम्पत्ति प्रभासी
मुरादाबाद विकास प्राधिकरण
मुरादाबाद 10

भारतीय गैर न्यायिक INDIA NON JUDICIAL

रु.
25000
पच्चीस हजार रुपये



Rs.
25000
TWENTY FIVE THOUSAND RUPEES

उत्तर प्रदेश UTTAR PRADESH

H 792366



24 APR 2024

विक्रेता अथवा उसका कोई वारिसान भविष्य में उक्त विक्रय की धनराशि के अतिरिक्त अन्य धनराशि अथवा लाभ के लिए विभाग के समक्ष कोई दावा नहीं करेगा और न ही इस सम्बन्ध में किसी न्यायालय में वाद दायर करेगा। विक्रय कार्य करते समय अगर भूमि में क्षेत्रफल कम पाया जाता है अथवा गलती से अधिक धनराशि का भुगतान हो जाता है और विक्रेता अधिक धनराशि स्वयं नहीं लौटाता है, तो 15 प्रतिशत साधारण ब्याज प्रति वर्ष की दर से भू-राजस्व की भाँति मुरादाबाद विकास प्राधिकरण, मुरादाबाद (एम0डी0ए0) को वसूलने का अधिकार होगा।

अतः यह विक्रय विलेख (बयनामा) अपने होशो हवास स्वस्थ चित्त से बगैर किसी व्यक्ति के अनुचित दबाव से साक्षियों के समक्ष निष्पादित कर दिया ताकि सनद रहे और आवश्यकतानुसार भविष्य में काम आवे।

स्थान :- मुरादाबाद।

दिनांक :- 27.04.2024

सम्मति प्रभारी
मुरादाबाद विकास प्राधिकरण
मुरादाबाद



उत्तर प्रदेश UTTAR PRADESH

H 792367

उत्तर प्रदेश

40 कायालय मुख्य कोषाधिकारी
मुरादाबाद

M B D.

भूमि की प्रकार
आदि सि

मुख्य कोषाधिकारी
मुरादाबाद-1400

ग्राम/मोहल्ला
परगना
तहसील
जनपद

24 APR 2014

विक्रय-विलेख

- कृषि
- 648 मि०
- 0.2445 हे०
- मंगपुरा
- मुरादाबाद।
- मुरादाबाद।
- मुरादाबाद।



सर्वज्ञ प्रभारी
मुरादाबाद विकास प्राधिकरण
मुरादाबाद



उत्तर प्रदेश UTTAR PRADESH

H 792368

उत्तर प्रदेश

कार्यालय मुख्य कृषि विकास मंत्रालय
मुसदाबाद

भूमि का प्रकार
गाँव सं
क्षेत्रफल
ग्राम/मोहल्ला
परगना
तहसील
जनपद

24 APR 2024

विक्रय-विलेख

-	कृषि
-	648 गि०
-	0.2445 हे०
-	संगपुरा
-	मुसदाबाद।
-	मुसदाबाद।
-	मुसदाबाद।



सम्पत्ति प्रभारी
मुसदाबाद विकास प्राधिकरण
मुसदाबाद 13

भारतीय गैर न्यायिक INDIA NON JUDICIAL

रु.
25000

पच्चीस हजार रुपये



Rs.
25000

TWENTY FIVE THOUSAND RUPEES

उत्तर प्रदेश UTTAR PRADESH

H 792369

M B D. M B D.

कार्यालय मुख्य कोषाधिकारी
मुरादाबाद

मुख्य कोषाधिकारी
मुरादाबाद - 141

कोषागार - 1400

24 APR 2024

भूमि का प्रकार
गाटा सं०
क्षेत्रफल
ग्राम/मोहल्ला
परगना
तहसील
जनपद

—
—
—
—
—
—
—

विक्रय-विलेख

कृषि
648 मि०
0.2445 हे०
मंगपुरा
मुरादाबाद।
मुरादाबाद।
मुरादाबाद।


सम्पत्ति प्रभारी
मुरादाबाद विकास प्राधिकरण
मुरादाबाद



उत्तर प्रदेश UTTAR PRADESH

H 792370



24 APR 2024

विक्रय-विलेख

भूमि का प्रकार	-	कृषि
गाटा सं०	-	648मि०
क्षेत्रफल	-	0.2445 हे०
ग्राम/मोहल्ला	-	मंगूपुरा
परगना	-	मुरादाबाद।
तहसील	-	मुरादाबाद।
जनपद	-	मुरादाबाद।

सम्पत्ति प्रभारी
मुरादाबाद विकास प्राधिकरण
मुरादाबाद

भारतीय गैर न्यायिक INDIA NON JUDICIAL

रु.
25000
पच्चीस हजार रुपये



Rs.
25000
TWENTY FIVE THOUSAND RUPEES

उत्तर प्रदेश UTTAR PRADESH

H 792371

उत्तर प्रदेश
कार्यालय मुख्य कृषि अधिकारी
मुरादाबाद

M.B.D.

मुख्य कृषि अधिकारी
मुरादाबाद - 141001

कृषि अधिकारी - 141001

24 APR 2024

विनाय-विलेख

भूमि का प्रकार	-	कृषि
गाटा सं०	-	648मि०
क्षेत्रफल	-	0.2445 हे०
ग्राम/मोहल्ला	-	मंगपुरा
परगना	-	मुरादाबाद।
तहसील	-	मुरादाबाद।
जनपद	-	मुरादाबाद।

सम्पत्ति प्रभारी
मुरादाबाद विकास प्राधिकरण
मुरादाबाद

भारतीय गैर न्यायिक INDIA NON JUDICIAL

रु.
25000

पच्चीस हजार रुपये



Rs.
25000

TWENTY FIVE THOUSAND RUPEES

उत्तर प्रदेश UTTAR PRADESH

H 792372



24 APR 2024

विक्रय-विलेख

भूमि का प्रकार	—	कृषि
गाटा सं०	—	648मि०
क्षेत्रफल	—	0.2445 हे०
ग्राम/मोहल्ला	—	मंगपुरा
परगना	—	मुजफ्फरनगर।
तहसील	—	मुजफ्फरनगर।
जनपद	—	मुजफ्फरनगर।

सम्पत्ति प्रभारी
मुजफ्फरनगर विकास प्राधिकरण
मुजफ्फरनगर



उत्तर प्रदेश UTTAR PRADESH

H 792373



24 APR 2024

विक्रय-विलेख

भूमि का प्रकार	-	कृषि
गाटा सं०	-	648मि०
क्षेत्रफल	-	0.2445 हे०
ग्राम/मोहल्ला	-	मंगूपुरा
परगना	-	मुरादाबाद।
तहसील	-	मुरादाबाद।
जनपद	-	मुरादाबाद।



सम्पत्ति प्रभारी
मुरादाबाद विकास प्राधिकरण
मुरादाबाद

भारतीय गैर न्यायिक INDIA NON JUDICIAL

रु.
25000

पच्चीस हजार रुपये



Rs.
25000

TWENTY FIVE THOUSAND RUPEES

उत्तर प्रदेश UTTAR PRADESH

H 792374

उत्तर प्रदेश
मुख्य कार्यालय मुख्य कृषि अधिकारी, मुरादाबाद
मुख्य कृषि अधिकारी
मुरादाबाद-1400
कोणार्क-1407
24 APR 2024

विक्रय-विलेख

भूमि का प्रकार	-	कृषि
मिटा	-	648 मि०
क्षेत्रफल	-	0.2445 हे०
ग्राम/मोहल्ला	-	मंगपुरा
परगना	-	मुरादाबाद।
तहसील	-	मुरादाबाद।
जनपद	-	मुरादाबाद।

सम्पत्ति प्रभारी
मुरादाबाद विकास प्राधिकरण
मुरादाबाद



उत्तर प्रदेश UTTAR PRADESH

H 792375

उत्तर प्रदेश
कार्यालय मुख्य अधीकारी
मुरादाबाद

M B D.

मुख्य अधीकारी
मुरादाबाद - 1400

कौशिकार - 1400

24 APR 2024

का प्रकार
गाटा सं
क्षेत्रफल
ग्राम/मोहल्ला
परगना
तहसील
जनपद

विक्रय-विलेख

-	कृषि
-	648मि०
-	0.2445 हे०
-	मंगपुरा
-	मुरादाबाद।
-	मुरादाबाद।
-	मुरादाबाद।



सम्पत्ति प्रभारी
मुरादाबाद विकास प्राधिकरण
मुरादाबाद

भारतीय गैर न्यायिक INDIA NON JUDICIAL

रु.
25000

पच्चीस हजार रुपये



Rs.
25000

TWENTY FIVE THOUSAND RUPEES

उत्तर प्रदेश UTTAR PRADESH

H 792376

उत्तर प्रदेश

मुख्य कार्यालय, मुख्य कोषाधिकारी
मुसदाबाद

M B D

मुख्य कोषाधिकारी
मुसदाबाद-1400

सहायक कोषाधिकारी
मुसदाबाद-1400

24 APR 2024

विभाग प्रकार
गाँव सं०
क्षेत्रफल
ग्राम/मोहल्ला
परगना
तहसील
जनपद

विक्रय-विलेख

— कृषि
— 648 मि०
— 0.2445 हे०
— मंगपुरा
— मुसदाबाद।
— मुसदाबाद।
— मुसदाबाद।

सम्पत्ति प्रभारी
मुसदाबाद विकास प्राधिकरण
मुसदाबाद



उत्तर प्रदेश UTTAR PRADESH

H 792377

उत्तर प्रदेश
 कार्यालय मुख्य कोषाधिकारी
 मुरादाबाद
 मुख्य कोषाधिकारी
 मुरादाबाद-1400
 7/4 APR 2024

विक्रय-विलेख

M.P.	भूमि का प्रकार	-	कृषि
	गाटा सं०	-	648मि०
	क्षेत्रफल	-	0.2445 हे०
	ग्राम/मोहल्ला	-	मंगूपुरा
	परगना	-	मुरादाबाद।
	तहसील	-	मुरादाबाद।
	जनपद	-	मुरादाबाद।

सत्यजीत प्रभारी
 मुरादाबाद विकास प्राधिकरण
 मुरादाबाद

भारतीय गैर न्यायिक INDIA NON JUDICIAL

रु.
25000

पच्चीस हजार रुपये



Rs.
25000

TWENTY FIVE THOUSAND RUPEES

उत्तर प्रदेश UTTAR PRADESH

H 792378

उत्तर प्रदेश

कार्यालय मुख्य कोषविभाग
मुस्ताबाद

M B D

मुख्य कोषविभाग
मुस्ताबाद - 1400

कोषागार - 1400

24 APR 2024

M B

भूमि का प्रकार
गांवा सं०
क्षेत्रफल
ग्राम/मोहल्ला
परगना
तहसील
जनपद

विक्रय-विलेख

कृषि
648मि०
0.2445 हे०
मंगपुरा
मुस्ताबाद।
मुस्ताबाद।
मुस्ताबाद।

सम्यन्ति प्रभारी
मुस्ताबाद विकास प्रा.
मुस्ताबाद



उत्तर प्रदेश UTTAR PRADESH

H 792379



24 APR 2024

विक्रय-विलेख

भूमि का प्रकार	-	शुद्ध
गाटा सं०	-	040/10
क्षेत्रफल	-	0.2445 हे०
ग्राम/मोहल्ला	-	मंगुपुरा
परगना	-	मुरादाबाद।
तहसील	-	मुरादाबाद।
जनपद	-	मुरादाबाद।

सम्पत्ति प्रभारी
मुरादाबाद विकास प्राधिकरण
मुरादाबाद



उत्तर प्रदेश UTTAR PRADESH

H 792380

उत्तर प्रदेश
 न्यायालय मुख्य कोषाधिकारी
 मुरादाबाद

M B D

मुख्य कोषाधिकारी
 मुरादाबाद-1400

कोषागार-100

24 APR 2024

M B
 भूमि का प्रकार
 गाटा सं०
 क्षेत्रफल
 ग्राम/मोहल्ला
 परगना
 तहसील
 जनपद

विक्रय-विलेख

कृषि
 648 मि०
 0.2445 हे०
 मंगपुरा
 मुरादाबाद।
 मुरादाबाद।
 मुरादाबाद।




(Handwritten signature)

सत्यंति प्रभारी
 मुरादाबाद विकास प्राधिकरण
 मुरादाबाद



उत्तर प्रदेश UTTAR PRADESH

H 792381



24 APR 2024

भूमि का प्रकार
गाटा सं०
क्षेत्रफल
ग्राम/मोहल्ला
परगना
तहसील
जनपद

विक्रय-विलेख

कृषि
648मि०
0.2445 हे०
मंगपुरा
मुरादाबाद।
मुरादाबाद।
मुरादाबाद।

न.प्र.प्रभारी
मुरादाबाद विकास प्राधिकरण
मुरादाबाद

भारतीय गैर न्यायिक INDIA NON JUDICIAL

रु.
25000

पच्चीस हजार रुपये



Rs.
25000

TWENTY FIVE THOUSAND RUPEES

उत्तर प्रदेश UTTAR PRADESH

H 792382

उत्तर प्रदेश
कार्यालय मुख्य कोषाधिकारी
मुरादाबाद

M B D

मुख्य कोषाधिकारी
मुरादाबाद-1400

कोषागार-1

24 APR 2024

भूमि का प्रकार
गोटा सं०
क्षेत्रफल
ग्राम/मोहल्ला
परगना
तहसील
जनपद

विक्रय-विलेख

-	कृषि
-	648 मि०
-	0.2445 हे०
-	मंगपुरा
-	मुरादाबाद।
-	मुरादाबाद।
-	मुरादाबाद।

सम्पत्ति प्रभारी
मुरादाबाद विकास प्राधिकरण
मुरादाबाद

भारतीय गैर न्यायिक INDIA NON JUDICIAL

रु.
25000

पच्चीस हजार रुपये




Rs.
25000

TWENTY FIVE THOUSAND RUPEES

उत्तर प्रदेश UTTAR PRADESH

H 792383



24 APR 2024

विक्रय-विलेख

भूमि का प्रकार	-	कृषि
गाटा सं०	-	648मि०
क्षेत्रफल	-	0.2445 हे०
ग्राम/मोहल्ला	-	मंगपुरा
परगना	-	मुरादाबाद।
तहसील	-	मुरादाबाद।
जनपद	-	मुरादाबाद।



सम्पत्ति प्रभारी
मुरादाबाद विकास प्राधिकरण
मुरादाबाद



उत्तर प्रदेश UTTAR PRADESH

H 792384



24 APR 2024

का. प्रकार
गाँव सं.
क्षेत्रफल
ग्राम / मोहल्ला
परगना
तहसील
जनपद

विक्रय-विलेख

-	कृषि
-	648 मि०
-	0.2445 हे०
-	मंगपुरा
-	मुरादाबाद।
-	मुरादाबाद।
-	मुरादाबाद।



सन्तोष प्रभारी
मुरादाबाद विकास प्राधिकरण
मुरादाबाद

भारतीय गैर न्यायिक INDIA NON JUDICIAL

रु.
25000
पच्चीस हजार रुपये



Rs.
25000
TWENTY FIVE THOUSAND RUPEES

H 792385

उत्तर प्रदेश UTTAR PRADESH

जल्लार प्रदेस

कार्यालय मुख्य कौमाधिकारी
मुरादाबाद

M B D

मुख्य कौमाधिकारी
मुरादाबाद-1400

M B D

कोषागार - 30

24 APR 2022

भूमि का प्रकार
गाटा सं०
क्षेत्रफल
ग्राम/मोहल्ला
परगना
तहसील
जनपद

विक्रय-विलेख

कृषि
648मि०
0.2445 हे०
मंगपुरा
मुरादाबाद।
मुरादाबाद।
मुरादाबाद।



सम्पत्ति प्रभारी
मुरादाबाद विकास प्राधिकरण
मुरादाबाद



उत्तर प्रदेश UTTAR PRADESH

H 792386

उत्तर प्रदेश
कार्यालय मुख्य कोषाधिकारी ५६
मुरादाबाद
मुख्य कोषाधिकारी
मुरादाबाद-1400
कोषागार-1400

M B D. M B D.

24 APR 2024

गाटा सं०
क्षेत्रफल
ग्राम/मोहल्ला
परगना
तहसील
जनपद

विक्रय-विलेख

-	कृषि
-	648 मि०
-	0.2445 हे०
-	मंगपुरा
-	मुरादाबाद।
-	मुरादाबाद।
-	मुरादाबाद।



रम्पति प्रभारी
मुरादाबाद विकास प्राधिकरण
मुरादाबाद

भारतीय गैर न्यायिक INDIA NON JUDICIAL

रु.
25000

पच्चीस हजार रुपये



Rs.
25000

TWENTY FIVE THOUSAND RUPEES

उत्तर प्रदेश UTTAR PRADESH

H 792387

उत्तर प्रदेश
कार्यालय मुख्य कोषाधिकारी
मुरादाबाद

M B D.

मुख्य कोषाधिकारी
मुरादाबाद-1400

M B

24 APR 2024

कृ. प्रकार -
गाटा सं० -
क्षेत्रफल -
ग्राम/मोहल्ला -
परगना -
तहसील -
जनपद -

विक्रय-विलेख

कृ. 648मि०
0.2445 हे०
मंगपुरा
मुरादाबाद।
मुरादाबाद।
मुरादाबाद।



समिति प्रभारी
मुरादाबाद विकास प्राधिकरण
मुरादाबाद



उत्तर प्रदेश UTTAR PRADESH

H 792388



24 APR 2024

का प्रकार
गाटा सं०
क्षेत्रफल
ग्राम/मोहल्ला
परगना
तहसील
जनपद

विषय-विलेख

-	कृषि
-	648 गि०
-	0.2445 हे०
-	मंगपुरा
-	मुरादाबाद।
-	मुरादाबाद।
-	मुरादाबाद।



(Handwritten signature)

सम्पत्ति प्रभारी
मुरादाबाद विकास प्राधिकरण
मुरादाबाद



उत्तर प्रदेश UTTAR PRADESH

H 792389

उत्तर प्रदेश

कार्यालय मुख्य कोषाधिकारी
मुरादाबाद

M B D.

मुख्य कोषाधिकारी
मुरादाबाद - 1400

M B

24 APR 2024

प्रकार
गाँव सं
क्षेत्रफल
ग्राम/मोहल्ला
परगना
तहसील
जनपद

विषय-विलेख

कृषि
648 गि0
0.2445 हे0
मंगपुरा
मुरादाबाद।
मुरादाबाद।
मुरादाबाद।

सम्पत्ति प्रभारी
मुरादाबाद विकास प्राधिकरण
मुरादाबाद

भारतीय गैर न्यायिक INDIA NON JUDICIAL

रु.
25000
पच्चीस हजार रुपये



Rs.
25000
TWENTY FIVE THOUSAND RUPEES

उत्तर प्रदेश UTTAR PRADESH

H 792390

उत्तर प्रदेश
कार्यालय मुख्य कोषाधिकारी
मुरादाबाद

M B D.

मुख्य कोषाधिकारी
मुरादाबाद-1400

कोषागार-1400

24 APR 2024

भूमि का प्रकार
गाटा सं०
क्षेत्रफल
ग्राम / मोहल्ला
परगना
तहसील
जनपद

विक्रय-विलेख

कृषि
648मि०
0.2445 हे०
मंगपुरा
मुरादाबाद।
मुरादाबाद।
मुरादाबाद।

मुख्य कोषाधिकारी
मुरादाबाद विकास प्राधिकरण
मुरादाबाद

भारतीय गैर न्यायिक INDIA NON JUDICIAL

रु.
25000
पच्चीस हजार रुपये



Rs.
25000
TWENTY FIVE THOUSAND RUPEES

उत्तर प्रदेश UTTAR PRADESH

H 792391

उत्तर प्रदेश

कार्यालय मुख्य कोषाधिकारी
मुरादाबाद

M B D. M B D.

मुख्य कोषाधिकारी
मुरादाबाद-1400

कोषागार-1400

24 APR 2024

प्रकार
मिटा सं०
क्षेत्रफल
ग्राम/मोहल्ला
परगना
तहसील
जनपद

विक्रय-विलेख

— कृषि
— 648मि०
— 0.2445 हे०
— मंगपुरा
— मुरादाबाद।
— मुरादाबाद।
— मुरादाबाद।

सम्मति प्रभारी
मुरादाबाद विकास प्राधिकरण
मुरादाबाद

भारतीय गैर न्यायिक INDIA NON JUDICIAL

रु.
25000

पच्चीस हजार रुपये



Rs.
25000

TWENTY FIVE THOUSAND RUPEES

उत्तर प्रदेश UTTAR PRADESH

H 792392

उत्तर प्रदेश
कार्यालय मुख्य औद्योगिकी
मुरादाबाद

M B D

मुख्य औद्योगिकी
मुरादाबाद-1400

कोषागार-1400

M B D

24 APR 2024

सूची का प्रकार
गाटा सं०
क्षेत्रफल
ग्राम/मोहल्ला
परगना
तहसील
जनपद

विक्रय-विलेख

कृषि
648मि०
0.2445 हे०
मंगपुरा
मुरादाबाद।
मुरादाबाद।
मुरादाबाद।

सम्पत्ति प्रभारी
मुरादाबाद विकास प्राधिकरण
मुरादाबाद

भारतीय गैर न्यायिक INDIA NON JUDICIAL



रु.
25000

पच्चीस हजार रुपये

Rs.
25000

TWENTY FIVE THOUSAND RUPEES

उत्तर प्रदेश UTTAR PRADESH

H 792393

उत्तर प्रदेश

कार्यालय मुख्य जमीन अधिकारी
मुरादाबाद

मुख्य जमीन अधिकारी
मुरादाबाद-1400

कोषागार-1400

M B D

24 APR 2024

विक्रय-विलेख

भूमि का प्रकार	-	कृषि
गादा सं०	-	648मि०
क्षेत्रफल	-	0.2445 हे०
ग्राम/मोहल्ला	-	मंगपुरा
परगना	-	मुरादाबाद।
तहसील	-	मुरादाबाद।
जनपद	-	मुरादाबाद।

सम्पत्ति प्रभारी
मुरादाबाद विकास प्राधिकरण
मुरादाबाद



उत्तर प्रदेश UTTAR PRADESH

H 792394

उत्तर प्रदेश

कार्यालय मुख्य कोषाधिकारी
मुसादाबाद

M B D.

मुख्य कोषाधिकारी
मुसादाबाद - 1400

कोषागार - 1400

24 APR 2024

M B D.

भूमि का प्रकार -
गाट सं० -
क्षेत्रफल -
ग्राम/मोहल्ला -
परगना -
तहसील -
जनपद -

विक्रय-विलेख

कृषि -
648 गि० -
0.2445 हे० -
मंगूपुरा -
मुसादाबाद। -
मुसादाबाद। -
मुसादाबाद। -



(Handwritten signature)

(Handwritten signature)
सम्पत्ति प्रभारी
मुसादाबाद विकास प्राधिकरण
मुसादाबाद



उत्तर प्रदेश UTTAR PRADESH

H 792395

उत्तर प्रदेश

कार्यालय मुख्य कृषि अधिकारी
मुरादाबाद

M B D.

मुख्य कृषि अधिकारी
मुरादाबाद-1400

कौषागार-1400

24 APR 2024

M B D का प्रकार
गांवा सं०
सत्रपाल
ग्राम/मोहल्ला
परगना
तहसील
जनपद

विक्रय-विलेख

कृषि
648मि०
0.2445 हे०
मंगूपुरा
मुरादाबाद।
मुरादाबाद।
मुरादाबाद।

सम्पत्ति प्रभारी
मुरादाबाद विकास प्राधिकरण
मुरादाबाद

भारतीय गैर न्यायिक INDIA NON JUDICIAL

रु.
25000

पच्चीस हजार रुपये



Rs.
25000

TWENTY FIVE THOUSAND RUPEES

उत्तर प्रदेश UTTAR PRADESH

H 792396

उत्तर प्रदेश

कार्यालय मुख्य सौधाधिकारी
मुरादाबाद

मुख्य सौधाधिकारी
मुरादाबाद-1400

कोषागार-1

M B D.

24 APR 2024

भूमि का प्रकार
गाटा सं०
क्षेत्रफल
ग्राम/मोहल्ला
परगना
तहसील
जनपद

विक्रय-विलेख

— कृषि
— 648मि०
— 0.2445 हे०
— मंगूपुरा
— मुरादाबाद।
— मुरादाबाद।
— मुरादाबाद।

सन्तोष प्रभाती
मुरादाबाद विकास प्राधिकरण
मुरादाबाद

भारतीय गैर न्यायिक INDIA NON JUDICIAL

रु.
25000

पच्चीस हजार रुपये



Rs.
25000

TWENTY FIVE THOUSAND RUPEES

उत्तर प्रदेश UTTAR PRADESH

H 792397

उत्तर प्रदेश
कार्यालय मुख्य कौषाधिकारी
मुरादाबाद

M B D.

मुख्य कौषाधिकारी
मुरादाबाद - 1400

दफ्तरी नंबर - 11

24 APR 2024

विक्रय-विलेख

भूमि का प्रकार	-	कृषि
गाटा सं०	-	648मि०
क्षेत्रफल	-	0.2445 हे०
ग्राम/मोहल्ला	-	मंगपुरा
परगना	-	मुरादाबाद।
तहसील	-	मुरादाबाद।
जनपद	-	मुरादाबाद।

सम्पत्ति प्रभारी
मुरादाबाद विकास प्राधिकरण
मुरादाबाद

भारतीय गैर न्यायिक INDIA NON JUDICIAL

रु.
25000

पच्चीस हजार रुपये



Rs.
25000

TWENTY FIVE THOUSAND RUPEES

उत्तर प्रदेश UTTAR PRADESH

H 792398

उत्तर प्रदेश
कार्यालय मुख्य कोषाधि नरी
मुरादाबाद

M B D. मि का प्रकार
मुख्य कोषाधिकारी
मुरादाबाद-1400

M B D. मि
कोषागार-1400


24 APR 2024

गोटा सं०
क्षेत्रफल
ग्राम/मोहल्ला
परगना
तहसील
जनपद

विक्रय-विलेख

-	कृषि
-	648 मि०
-	0.2445 हे०
-	मंगपुरा
-	मुरादाबाद।
-	मुरादाबाद।
-	मुरादाबाद।





समिति प्रभारी
मुरादाबाद विकास प्राधिकरण
मुरादाबाद

भारतीय गैर न्यायिक INDIA NON JUDICIAL

रु.
25000

पच्चीस हजार रुपये



Rs.
25000

TWENTY FIVE THOUSAND RUPEES

उत्तर प्रदेश UTTAR PRADESH

H 792399

उत्तर प्रदेश
कार्यालय मुख्य कोषाधिकारी
मुरादाबाद

M B D. मुख्य कोषाधिकारी
मुरादाबाद-1400

M B D. कोषागार

24 APR 2024

विक्रय-विलेख

भूमि का प्रकार	-	कृषि
गाटा सं०	-	648मि०
क्षेत्रफल	-	0.2445 हे०
ग्राम/मोहल्ला	-	मंगूपुरा
परगना	-	मुरादाबाद।
तहसील	-	मुरादाबाद।
जनपद	-	मुरादाबाद।



सम्पत्ति प्रभारी
मुरादाबाद विकास प्राधिकरण
मुरादाबाद

भारतीय गैर न्यायिक INDIA NON JUDICIAL

रु.
25000

पच्चीस हजार रुपये



Rs.
25000

TWENTY FIVE THOUSAND RUPEES

उत्तर प्रदेश UTTAR PRADESH

H 792400

उत्तर प्रदेश
कार्यालय मुख्य कोषाधिकारी
मुरादाबाद

M B D.

मुख्य कोषाधिकारी
मुरादाबाद-1400

कृषि विभाग

प्रकार

सं०

क्षेत्रफल

ग्राम/मोहल्ला

परगना

तहसील

जनपद

24 APR 2024

विक्रय-विलेख

-	कृषि
-	648मि०
-	0.2445 हे०
-	मंगपुरा
-	मुरादाबाद।
-	मुरादाबाद।
-	मुरादाबाद।


समस्त प्रभारी
मुरादाबाद विकास प्राधिकरण
मुरादाबाद

12 /



उत्तर प्रदेश UTTAR PRADESH

H 792401



24 APR 2024

विक्रय-विलेख

भूमि का प्रकार	-	कृषि
गाटा सं०	-	648मि०
क्षेत्रफल	-	0.2445 हे०
ग्राम/मोहल्ला	-	मंगपुरा
परगना	-	मुरादाबाद।
तहसील	-	मुरादाबाद।
जनपद	-	मुरादाबाद।

सम्पत्ति प्रभासी
मुरादाबाद विकास प्राधिकरण
मुरादाबाद

भारतीय गैर न्यायिक INDIA NON JUDICIAL

रु.
25000

पच्चीस हजार रुपये



Rs.
25000

TWENTY FIVE THOUSAND RUPEES

उत्तर प्रदेश UTTAR PRADESH

H 792402

उत्तर प्रदेश सरकार
विभागीय मुख्य न्यायाधीश
मुरादाबाद

मुख्य न्यायाधीश
मुरादाबाद - 14001

तारीख: 21 APR 2024

विक्रय-विलेख

भूमि का प्रकार	-	कृषि
गाटा सं०	-	648मि०
क्षेत्रफल	-	0.2445 हे०
ग्राम/मोहल्ला	-	मंगपुरा
परगना	-	मुरादाबाद।
तहसील	-	मुरादाबाद।
जनपद	-	मुरादाबाद।

रामप्रसाद प्रभारी
मुरादाबाद विकास प्राधिकरण
मुरादाबाद



उत्तर प्रदेश UTTAR PRADESH

H 792403



24 APR 2024

विक्रय-विलेख

भूमि का प्रकार	-	कृषि
गाटा सं०	-	648मि०
क्षेत्रफल	-	0.2445 हे०
ग्राम/मोहल्ला	-	मंगपुरा
परगना	-	मुरादाबाद।
तहसील	-	मुरादाबाद।
जनपद	-	मुरादाबाद।



सम्पत्ति प्रभारी
मुरादाबाद विकास प्राधिकरण
मुरादाबाद

भारतीय गैर न्यायिक INDIA NON JUDICIAL

रु.
25000

पच्चीस हजार रुपये



Rs.
25000

TWENTY FIVE THOUSAND RUPEES

INDIA

उत्तर प्रदेश UTTAR PRADESH

H 792404

नया मुख्य कोषाधिकारी
मुरादाबाद

उप कोषाधिकारी
मुरादाबाद - 142001

कोषागार - 142001

24 APR 2024

विक्रय-विलेख

भूमि का प्रकार	-	कृषि
गाटा सं०	-	648मि०
क्षेत्रफल	-	0.2445 हे०
ग्राम/मोहल्ला	-	मंगूपुरा
परगना	-	मुरादाबाद।
तहसील	-	मुरादाबाद।
जनपद	-	मुरादाबाद।

सम्पत्ति प्रभारी
मुरादाबाद विकास प्राधिकरण
मुरादाबाद 49

भारतीय गैर न्यायिक INDIA NON JUDICIAL

रु.
25000

पच्चीस हजार रुपये



Rs.
25000

TWENTY FIVE THOUSAND RUPEES

उत्तर प्रदेश UTTAR PRADESH

H 792405

कार्यालय मुख्य कोषाधिकारी
मुरादाबाद

मुख्य कोषाधिकारी
मुरादाबाद-1400

कोषागार-1400

24 APR 2024

विक्रय-विलेख

भूमि का प्रकार	-	कृषि
गाटा सं०	-	648मि०
क्षेत्रफल	-	0.2445 हे०
ग्राम/मोहल्ला	-	मंगपुरा
परगना	-	मुरादाबाद।
तहसील	-	मुरादाबाद।
जनपद	-	मुरादाबाद।

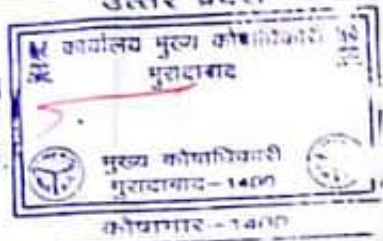


सम्पत्ति प्रभारी
मुरादाबाद विकास प्राधिकरण
मुरादाबाद



उत्तर प्रदेश, UTTAR PRADESH

H 792406



24 APR 2024

विक्रय-विलेख

भूमि का प्रकार	-	कृषि
गाटा सं०	-	648मि०
क्षेत्रफल	-	0.2445 हे०
ग्राम/मोहल्ला	-	मंगूपुरा
परगना	-	मुरादाबाद।
तहसील	-	मुरादाबाद।
जनपद	-	मुरादाबाद।



सम्पत्ति प्रभारी
मुरादाबाद विकास प्राधिकरण
मुरादाबाद

भारतीय गैर न्यायिक INDIA NON JUDICIAL

रु.
25000

पच्चीस हजार रुपये




Rs.
25000

TWENTY FIVE THOUSAND RUPEES

उत्तर प्रदेश UTTAR PRADESH

H 792407



24 APR 2024

विक्रय-विलेख

भूमि का प्रकार	-	कृषि
गाटा सं०	-	648मि०
क्षेत्रफल	-	0.2445 हे०
ग्राम/मोहल्ला	-	मंगपुरा
परगना	-	मुरादाबाद।
तहसील	-	मुरादाबाद।
जनपद	-	मुरादाबाद।



सम्मानित प्रभारी
मुरादाबाद विकास प्राधिकरण
मुरादाबाद




रु.
25000
पच्चीस हजार रुपये



Rs.
25000
TWENTY FIVE THOUSAND RUPEES

H 792408

उत्तर प्रदेश UTTAR PRADESH



24 APR 2024

विक्रय-विलेख

भूमि का प्रकार	-	कृषि
गाटा सं०	-	648मि०
क्षेत्रफल	-	0.2445 हे०
ग्राम/मोहल्ला	-	मंगपुरा
परगना	-	मुरादाबाद।
तहसील	-	मुरादाबाद।
जनपद	-	मुरादाबाद।



सहसंचालक प्रभारी
मुरादाबाद विकास प्राधिकरण
मुरादाबाद

भारतीय गैर न्यायिक INDIA NON JUDICIAL

रु.
25000

पच्चीस हजार रुपये



Rs.
25000

TWENTY FIVE THOUSAND RUPEES

उत्तर प्रदेश UTTAR PRADESH

H 792409

उत्तर प्रदेश
कार्यालय मुख्य कृषि अधिकारी
मुसदाबाद
मुख्य कृषि अधिकारी
मुसदाबाद-1400
उत्तर प्रदेश-1400

24 APR 2024

विक्रय-विलेख

भूमि का प्रकार	-	कृषि
गाटा सं०	-	648/10
क्षेत्रफल	-	0.2445 हे०
ग्राम/मोहल्ला	-	मंगपुरा
परगना	-	मुसदाबाद।
तहसील	-	मुसदाबाद।
जनपद	-	मुसदाबाद।




रमेश प्रभारी
मुसदाबाद विकास प्राधिकरण
मुसदाबाद

भारतीय गैर न्यायिक INDIA NON JUDICIAL

रु.
25000
पच्चीस हजार रुपये



Rs.
25000
TWENTY FIVE THOUSAND RUPEES

H 792410

उत्तर प्रदेश UTTAR PRADESH

उत्तर प्रदेश

कार्यालय मुख्य कोषाधिकारी
मुसदाबाद

मुख्य कोषाधिकारी
मुसदाबाद-1400

कोषागार-1400

B

24 APR 2024

विक्रय-विलेख

भूमि का प्रकार	-	कृषि
गाटा सं०	-	648मि०
क्षेत्रफल	-	0.2445 हे०
ग्राम/मोहल्ला	-	मंगूपुरा
परगना	-	मुसदाबाद।
तहसील	-	मुसदाबाद।
जनपद	-	मुसदाबाद।



सम्पत्ति प्रभारी
मुसदाबाद विकास प्राधिकरण
मुसदाबाद

भारतीय गैर न्यायिक INDIA NON JUDICIAL

रु.
25000

पच्चीस हजार रुपये



Rs.
25000

TWENTY FIVE THOUSAND RUPEES

H 792411

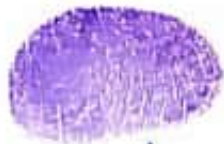
उत्तर प्रदेश UTTAR PRADESH

M B D.	कार्यालय मुख्य कोषाधिकारी मुरादाबाद	M B D.
	मुख्य कोषाधिकारी मुरादाबाद - 141001	
कोषागार - 141001		

विक्रय-विलेख

24 APR 2024

भूमि का प्रकार	-	कृषि
गाटा सं०	-	648मि०
क्षेत्रफल	-	0.2445 हे०
ग्राम/मोहल्ला	-	मंगपुरा
परगना	-	मुरादाबाद।
तहसील	-	मुरादाबाद।
जनपद	-	मुरादाबाद।



[Handwritten signature]

[Signature]
सम्पत्ति प्रभारी
मुरादाबाद विकास प्राधिकरण
मुरादाबाद

भारतीय गैर न्यायिक INDIA NON JUDICIAL

रु.
25000
पच्चीस हजार रुपये



Rs.
25000
TWENTY FIVE THOUSAND RUPEES

H 792412

उत्तर प्रदेश UTTAR PRADESH

M B D. M B D.

कार्यालय मुख्य कोषाधिकारी
मुरादाबाद

मुख्य कोषाधिकारी
मुरादाबाद - 14000

कोषागार - 14000

विक्रय-विलेख

24 APR 2024

भूमि का प्रकार	-	कृषि
गाटा सं०	-	648/10
क्षेत्रफल	-	0.2445 हे०
ग्राम/मोहल्ला	-	मंगपुरा
परगना	-	मुरादाबाद।
तहसील	-	मुरादाबाद।
जनपद	-	मुरादाबाद।

सम्पत्ति प्रभारी
मुरादाबाद विकास प्राधिकारण
मुरादाबाद

भारतीय गैर न्यायिक INDIA NON JUDICIAL

रु.
25000
पच्चीस हजार रुपये



Rs.
25000
TWENTY FIVE THOUSAND RUPEES

उत्तर प्रदेश UTTAR PRADESH

H 792413



24 APR 2024

विक्रय-विलेख	
भूमि का प्रकार	- कृषि
गाटा सं०	- 648गि०
क्षेत्रफल	- 0.2445 हे०
ग्राम/मोहल्ला	- मंगपुरा
परगना	- मुरादाबाद।
तहसील	- मुरादाबाद।
जनपद	- मुरादाबाद।

विक्रय-विलेख	
भूमि का प्रकार	- कृषि
गाटा सं०	- 648गि०
क्षेत्रफल	- 0.2445 हे०
ग्राम/मोहल्ला	- मंगपुरा
परगना	- मुरादाबाद।
तहसील	- मुरादाबाद।
जनपद	- मुरादाबाद।



सम्पत्ति प्रभारी
मुरादाबाद विकास प्राधिकरण
मुरादाबाद

भारतीय गैर न्यायिक INDIA NON JUDICIAL

रु.
25000

पच्चीस हजार रुपये



Rs.
25000

TWENTY FIVE THOUSAND RUPEES

उत्तर प्रदेश UTTAR PRADESH

H 792414

कार्यालय मुख्य कोषाधिकारी
मुरादाबाद

मुख्य कोषाधिकारी
मुरादाबाद-1400

कोषागार-1400

24 APR 2024

विक्रय-विलेख

भूमि का प्रकार	-	कृषि
गाटा सं०	-	648मि०
क्षेत्रफल	-	0.2445 हे०
ग्राम/मोहल्ला	-	मंगपुरा
परगना	-	मुरादाबाद।
तहसील	-	मुरादाबाद।
जनपद	-	मुरादाबाद।

सम्पत्ति प्रभारी
मुरादाबाद विकास प्राधिकरण
मुरादाबाद



H 792415

उत्तर प्रदेश UTTAR PRADESH
 कार्यालय मुख्य कायाधिकारी
 मुरादाबाद
 मुख्य कायाधिकारी
 मुरादाबाद-1400
 क्रीडा नगर-1400

24 APR 2024

विक्रय-विलेख


भूमि का प्रकार	-	कृषि
गाटा सं०	-	648मि०
क्षेत्रफल	-	0.2445 हे०
ग्राम/मोहल्ला	-	मंगूपुरा
परगना	-	मुरादाबाद।
तहसील	-	मुरादाबाद।
जनपद	-	मुरादाबाद।

सम्पत्ति प्रभारी
 मुरादाबाद विकास प्राधिकरण
 मुरादाबाद



उत्तर प्रदेश UTTAR PRADESH

H 792416



24 APR 2024

विवरण-विलेख

भूमि का प्रकार	-	कृषि
गाटा सं०	-	648मि०
क्षेत्रफल	-	0.2445 हे०
ग्राम/मोहल्ला	-	मंगपुरा
परगना	-	मुरादाबाद।
तहसील	-	मुरादाबाद।
जनपद	-	मुरादाबाद।

राम्योत्त प्रभाती
मुरादाबाद विकास प्राधिकरण
मुरादाबाद

भारतीय गैर न्यायिक INDIA NON JUDICIAL

रु.
25000

पच्चीस हजार रुपये



Rs.
25000

TWENTY FIVE THOUSAND RUPEES

उत्तर प्रदेश UTTAR PRADESH

H 792417

M B D

उत्तर प्रदेश

कार्यालय मुख्य कोषाधिकारी
मुरादाबाद

मुख्य कोषाधिकारी
मुरादाबाद-1400

कोषागार-1400

M B D

24 APR 2024

विक्रय-विलेख


भूमि का प्रकार	-	कृषि
गाटा सं०	-	848मि०
क्षेत्रफल	-	0.2445 हे०
ग्राम/मोहल्ला	-	मंगपुरा
परगना	-	मुरादाबाद।
तहसील	-	मुरादाबाद।
जनपद	-	मुरादाबाद।

सम्पत्ति प्रभारी
मुरादाबाद विकास प्राधिकरण
मुरादाबाद



उत्तर प्रदेश UTTAR PRADESH

H 792418



24 APR 2024

M B D.
 भूमि का प्रकार -
 गाटा सं० -
 क्षेत्रफल -
 ग्राम/मोहल्ला -
 परगना -
 तहसील -
 जनपद -

विक्रय-विलेख

कृषि
 648 मि०
 0.2445 हे०
 मंगपुरा
 मुरादाबाद।
 मुरादाबाद।
 मुरादाबाद।



संयोजक प्रभारी
 मुरादाबाद विकास प्राधिकरण
 मुरादाबाद

भारतीय गैर न्यायिक INDIA NON JUDICIAL

रु.
25000

पच्चीस हजार रुपये



Rs.
25000

TWENTY FIVE THOUSAND RUPEES

H 792419

उत्तर प्रदेश UTTAR PRADESH

उत्तर प्रदेश



M
E
D

विक्रय-विलेख

भूमि का प्रकार	-	कृषि
गाटा सं०	-	648मि०
क्षेत्रफल	-	0.2445 हे०
ग्राम/मोहल्ला	-	मंगूपुरा
परगना	-	मुरादाबाद।
तहसील	-	मुरादाबाद।
जनपद	-	मुरादाबाद।

24 APR 2024



[Handwritten signature]

सम्पत्ति प्रभारी
मुरादाबाद विकास प्राधिकरण
मुरादाबाद 64

भारतीय गैर न्यायिक INDIA NON JUDICIAL

रु.
25000

पच्चीस हजार रुपये



Rs.
25000

TWENTY FIVE THOUSAND RUPEES

उत्तर प्रदेश UTTAR PRADESH

H 792420

उत्तर प्रदेश

कार्यालय मुख्य कोषाधिकारी
मुरादाबाद

मुख्य कोषाधिकारी
मुरादाबाद-14200

कौमागार-1400

M
B
D.

भूमि का प्रकार -
गाटा सं० -
क्षेत्रफल -
ग्राम/मोहल्ला -
परगना -
तहसील -
जनपद -

विक्रय-विलेख

कृषि
648मि०
0.2445 हे०
मंगपुरा
मुरादाबाद।
मुरादाबाद।
मुरादाबाद।

24 APR 2024



सम्पत्ति प्रभारी
मुरादाबाद विकास प्राधिकरण
मुरादाबाद

भारतीय गैर न्यायिक INDIA NON JUDICIAL

रु.
25000

पच्चीस हजार रुपये



Rs.
25000

TWENTY-FIVE THOUSAND RUPEES

H 792421

उत्तर प्रदेश UTTAR PRADESH



24 APR 2024

विक्रय-विलेख

भूमि का प्रकार	-	कृषि
गाटा सं०	-	648मि०
क्षेत्रफल	-	0.2445 हे०
ग्राम/मोहल्ला	-	मंगपुरा
परगना	-	मुरादाबाद।
तहसील	-	मुरादाबाद।
जनपद	-	मुरादाबाद।

रामेश प्रभासी
मुरादाबाद विकास प्राधिकरण
मुरादाबाद

भारतीय गैर न्यायिक INDIA NON JUDICIAL

रु.
25000

पच्चीस हजार रुपये



Rs.
25000

TWENTY FIVE THOUSAND RUPEES

उत्तर प्रदेश UTTAR PRADESH

H 792422

उत्तर प्रदेश

कार्यालय मुख्य कोषाधिकारी
मुरादाबाद

मुख्य कोषाधिकारी
मुरादाबाद - 14000

कोषागार - 14000

24 APR 2024

विक्रय-विलेख

भूमि का प्रकार	-	कृषि
गाटा सं०	-	648मि०
क्षेत्रफल	-	0.2445 हे०
ग्राम/मोहल्ला	-	मंगपुरा
परगना	-	मुरादाबाद।
तहसील	-	मुरादाबाद।
जनपद	-	मुरादाबाद।




सम्पत्ति प्रभारी
मुरादाबाद विकास प्राधिकरण
मुरादाबाद 67

भारतीय गैर न्यायिक INDIA NON JUDICIAL

रु.
25000
पच्चीस हजार रुपये



Rs.
25000
TWENTY FIVE THOUSAND RUPEES

उत्तर प्रदेश UTTAR PRADESH

H 792423

उत्तर प्रदेश

कार्यालय मुख्य कोषाधिकारी
मुरादाबाद

मुख्य कोषाधिकारी
मुरादाबाद-1400
कोषागार-1400

24 APR 2024

विक्रय-विलेख

भूमि का प्रकार	-	कृषि
गाटा सं०	-	648मि०
क्षेत्रफल	-	0.2445 हे०
ग्राम/मोहल्ला	-	मंगपुरा
परगना	-	मुरादाबाद।
तहसील	-	मुरादाबाद।
जनपद	-	मुरादाबाद।



(Handwritten signature)

सम्पत्ति प्रभारी
मुरादाबाद विकास प्राधिकरण
मुरादाबाद

भारतीय गैर न्यायिक INDIA NON JUDICIAL

रु.
25000
पच्चीस हजार रुपये



Rs.
25000
TWENTY FIVE THOUSAND RUPEES

उत्तर प्रदेश UTTAR PRADESH

H 792424

कार्यालय मुख्य उपवाधिकारी
मुरादाबाद
मुख्य कोषाधिकारी
मुरादाबाद-1400
कोषागार-1400

B

विक्रय-विलेख

भूमि का प्रकार	-	कृषि
गाटा सं०	-	648मि०
क्षेत्रफल	-	0.2445 हे०
ग्राम/मोहल्ला	-	मंगपुरा
परगना	-	मुरादाबाद।
तहसील	-	मुरादाबाद।
जनपद	-	मुरादाबाद।

24 APR 2024

सम्पत्ति भारी
मुरादाबाद विकास प्राधिकरण
मुरादाबाद

भारतीय गैर न्यायिक INDIA NON JUDICIAL

रु.
25000
पच्चीस हजार रुपये



Rs.
25000
TWENTY FIVE THOUSAND RUPEES

H 792425

उत्तर प्रदेश UTTAR PRADESH

उत्तर प्रदेश
कार्यालय मुख्य कोषाधिकारी
मुरादाबाद
मुख्य कोषाधिकारी
मुरादाबाद-1400
कोषागार-1400

विक्रय-विलेख

भूमि का प्रकार	-	कृषि
गांटा सं०	-	648मि०
क्षेत्रफल	-	0.2445 हे०
ग्राम/मोहल्ला	-	मंगपुरा
परगना	-	मुरादाबाद।
तहसील	-	मुरादाबाद।
जनपद	-	मुरादाबाद।


24 APR 2024

सम्पत्ति प्रभारी
मुरादाबाद विकास प्राधिकरण
मुरादाबाद



उत्तर प्रदेश UTTAR PRADESH

H 792426



24 APR 2024

विक्रय-विलेख

भूमि का प्रकार	-	कृषि
गाटा सं०	-	648मि०
क्षेत्रफल	-	0.2445 हे०
ग्राम/मोहल्ला	-	मंगूपुरा
परगना	-	मुरादाबाद।
तहसील	-	मुरादाबाद।
जनपद	-	मुरादाबाद।

सम्पत्ति सभारी
मुरादाबाद विकास प्राधिकरण
मुरादाबाद

भारतीय गैर न्यायिक INDIA NON JUDICIAL

रु.
25000
पच्चीस हजार रुपये



Rs.
25000
TWENTY FIVE THOUSAND RUPEES

उत्तर प्रदेश UTTAR PRADESH

H 792427

उत्तर प्रदेश
कार्यालय मुख्य कोषाधिकारी
मुरादाबाद

M B D

मुख्य कोषाधिकारी
मुरादाबाद - 1400

कोषाधिकारी - 1400

M B D

24 APR 2024

विक्रय-विलेख

भूमि का प्रकार	-	कृषि
गाटा सं०	-	648 मि०
क्षेत्रफल	-	0.2445 हे०
ग्राम/मोहल्ला	-	मंगपुरा
परगना	-	मुरादाबाद।
तहसील	-	मुरादाबाद।
जनपद	-	मुरादाबाद।





सम्पत्ति प्रभारी
मुरादाबाद विकास प्राधिकरण
मुरादाबाद



उत्तर प्रदेश UTTAR PRADESH

H 792428

उत्तर प्रदेश

कार्यालय मुख्य कौषाधिकारी
मुरादाबाद

मुख्य कौषाधिकारी
मुरादाबाद-1400

कौषागार-1400

24 APR 2024

सूची का प्रकार
गाटा सं०
क्षेत्रफल
ग्राम/मोहल्ला
परगना
तहसील
जनपद

विक्रय-विलेख

कृषि
648 मि०
0.2445 हे०
मंगपुरा
मुरादाबाद।
मुरादाबाद।
मुरादाबाद।

सम्पत्ति प्रभारी
मुरादाबाद विकास प्राधिकरण
मुरादाबाद

भारतीय गैर न्यायिक INDIA NON JUDICIAL

रु.
25000
पच्चीस हजार रुपये



Rs.
25000
TWENTY FIVE THOUSAND RUPEES

H 792429

उत्तर प्रदेश UTTAR PRADESH

कार्यालय मुख्य न्यायाधिकारी
मुसदाबाद
मुख्य न्यायाधिकारी
मुसदाबाद-1400
मुसदाबाद-1400

भूमि का प्रकार
गाटा सं०
क्षेत्रफल
ग्राम/मोहल्ला
परगना
तहसील
जनपद

विक्रय-विलेख

कृषि
648 मि०
0.2445 हे०
मंगपुरा
मुसदाबाद।
मुसदाबाद।
मुसदाबाद।

24 APR 2024

सम्पत्ति प्रभारी
मुसदाबाद विकास प्राधिकरण
मुसदाबाद



उत्तर प्रदेश UTTAR PRADESH

H 792430



विक्रय-विलेख

भूमि का प्रकार	-	कृषि
गांटा सं०	-	648मि०
क्षेत्रफल	-	0.2445 हे०
ग्राम/मोहल्ला	-	मंगपुरा
परगना	-	मुरादाबाद।
तहसील	-	मुरादाबाद।
जनपद	-	मुरादाबाद।



सम्पत्ति प्रभारी
मुरादाबाद विकास प्राधिकरण
मुरादाबाद

भारतीय गैर न्यायिक INDIA NON JUDICIAL

रु.
25000

पच्चीस हजार रुपये



Rs.
25000

TWENTY FIVE THOUSAND RUPEES

उत्तर प्रदेश UTTAR PRADESH

H 792431


उत्तर प्रदेश
कार्यालय मुख्य कोषाधिकारी
मुसदाबाद
मुख्य कोषाधिकारी
मुसदाबाद-1400
जनेश्वरगार-1400

24 APR 2024

विक्रय-विलेख

भूमि का प्रकार	-	कृषि
गाटा सं०	-	048गि०
क्षेत्रफल	-	0.2445 हे०
ग्राम / मोहल्ला	-	मंगपुरा
परगना	-	मुसदाबाद।
तहसील	-	मुसदाबाद।
जनपद	-	मुसदाबाद।

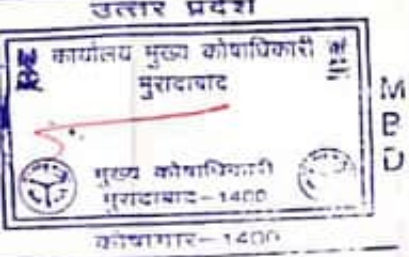




सम्पत्ति प्रभारी
मुसदाबाद विकास प्राधिकरण
मुसदाबाद



उत्तर प्रदेश UTTAR PRADESH

H 792432



24 APR 2024

M
E
D

विक्रय-विलेख

भूमि का प्रकार	-	कृषि
गाटा सं०	-	648मि०
क्षेत्रफल	-	0.2445 हे०
ग्राम/मोहल्ला	-	मंगपुरा
परगना	-	मुरादाबाद।
तहसील	-	मुरादाबाद।
जनपद	-	मुरादाबाद।

सम्पत्ति प्रभारी
मुरादाबाद विकास प्राधिकरण
मुरादाबाद

भारतीय गैर न्यायिक INDIA NON JUDICIAL

रु.
25000

पच्चीस हजार रुपये



Rs.
25000

TWENTY FIVE THOUSAND RUPEES

H 792433

उत्तर प्रदेश UTTAR PRADESH

उत्तर प्रदेश

कार्यालय मुख्य कौषाधिकारी
मुरादाबाद

M
E
D

मुख्य कौषाधिकारी
मुरादाबाद - 1400

कौषागार - 1400

24 APR 2024

विक्रय-विलेख

भूमि का प्रकार	-	कृषि
गाटा सं०	-	648मि०
क्षेत्रफल	-	0.2445 हे०
ग्राम/मोहल्ला	-	मंगपुरा
परगना	-	मुरादाबाद।
तहसील	-	मुरादाबाद।
जनपद	-	मुरादाबाद।



(Handwritten signature)

सम्पत्ति प्रभारी
मुरादाबाद विकास प्राधिकरण
मुरादाबाद

भारतीय गैर न्यायिक INDIA NON JUDICIAL

रु.
25000
पच्चीस हजार रुपये



Rs.
25000
TWENTY FIVE THOUSAND RUPEES

H 792434

उत्तर प्रदेश UTTAR PRADESH

मुख्य न्यायाधीश
मुख्य न्यायाधीश
मुख्य न्यायाधीश
मुख्य न्यायाधीश
मुख्य न्यायाधीश

24 APR 2024

विक्रय-विलेख

भूमि का प्रकार	-	कृषि
गाटा सं०	-	648मि०
क्षेत्रफल	-	0.2445 हे०
ग्राम/मोहल्ला	-	मंगपुरा
परगना	-	मुरादाबाद।
तहसील	-	मुरादाबाद।
जनपद	-	मुरादाबाद।



Handwritten signature or initials in blue ink.

सम्पत्ति प्रभारी
मुरादाबाद विकास प्राधिकरण
मुरादाबाद

भारतीय गैर न्यायिक INDIA NON JUDICIAL

रु.
25000

पच्चीस हजार रुपये



Rs.
25000

TWENTY FIVE THOUSAND RUPEES

H 792435

उत्तर प्रदेश UTTAR PRADESH

M B D.

कार्यालय मुख्य कोषाधिकारी
मुरादाबाद

मुख्य वकील/अधिकारी
मुरादाबाद - 1400

कोषागार - 1400

24 APR 2024

विक्रय-विलेख

भूमि का प्रकार	-	कृषि
गाटा सं०	-	648मि०
क्षेत्रफल	-	0.2445 हे०
ग्राम/मोहल्ला	-	मंगूपुरा
परगना	-	मुरादाबाद।
तहसील	-	मुरादाबाद।
जनपद	-	मुरादाबाद।

सम्पत्ति प्रभारी
मुरादाबाद विकास प्राधिकरण
मुरादाबाद

भारतीय गैर न्यायिक INDIA NON JUDICIAL

रु.
25000

पच्चीस हजार रुपये



Rs.
25000

TWENTY FIVE THOUSAND RUPEES

उत्तर प्रदेश UTTAR PRADESH

H 792436

उत्तर प्रदेश

M B D.

कार्यालय मुख्य कोषाधिकारी
मुरादाबाद

मुख्य कोषाधिकारी
मुरादाबाद-1400

कोषागार-1400

24 APR 2024

विक्रय-विलेख

भूमि का प्रकार	-	कृषि
गाटा सं०	-	648मि०
क्षेत्रफल	-	0.2445 हे०
ग्राम/मोहल्ला	-	मंगपुरा
परगना	-	मुरादाबाद।
तहसील	-	मुरादाबाद।
जनपद	-	मुरादाबाद।

राम्यन्ति प्रभारी
मुरादाबाद विकास प्राधिकरण
मुरादाबाद

भारतीय गैर न्यायिक INDIA NON JUDICIAL

रु.
25000
पच्चीस हजार रुपये



Rs.
25000
TWENTY FIVE THOUSAND RUPEES

H 792437

उत्तर प्रदेश UTTAR PRADESH

उत्तर प्रदेश
कार्यालय मुख्य जमीन अधिकारी
मुरादाबाद

मुख्य जमीन अधिकारी
मुरादाबाद - 14000

सर्वेवागार-14000

24 APR 2024

विक्रय-विलेख

भूमि का प्रकार	-	कृषि
गाटा सं०	-	648मि०
क्षेत्रफल	-	0.2445 हे०
ग्राम/मोहल्ला	-	मंगूपुरा
परगना	-	मुरादाबाद।
तहसील	-	मुरादाबाद।
जनपद	-	मुरादाबाद।

सम्पत्ति प्रभारी
मुरादाबाद विकास प्राधिकरण
मुरादाबाद

भारतीय गैर न्यायिक INDIA NON JUDICIAL

रु.
25000
पच्चीस हजार रुपये



Rs.
25000
TWENTY FIVE THOUSAND RUPEES

H 792438

उत्तर प्रदेश UTTAR PRADESH

M B D. M B D.

कार्यालय मुख्य कोषाधिकारी
मुरादाबाद

मुख्य कोषाधिकारी
मुरादाबाद-1400

कोषागार-1400

24 APR 2024

विक्रय-विलेख

भूमि का प्रकार	-	कृषि
गाटा सं०	-	648मि०
क्षेत्रफल	-	0.2445 हे०
ग्राम/मोहल्ला	-	मंगपुरा
परगना	-	मुरादाबाद।
तहसील	-	मुरादाबाद।
जनपद	-	मुरादाबाद।





सम्पत्ति प्रभारी
मुरादाबाद विकास प्राधिकरण
मुरादाबाद

भारतीय गैर न्यायिक INDIA NON JUDICIAL

रु.
25000

पच्चीस हजार रुपये



Rs.
25000

TWENTY FIVE THOUSAND RUPEES

INDIA

H 792439

उत्तर प्रदेश UTTAR PRADESH

कार्यालय मुख्य कोषाधिकारी
मुरादाबाद

मुख्य कोषाधिकारी
मुरादाबाद-1400

कोषागार-1430

विक्रय-विलेख

भूमि का प्रकार	-	कृषि
गाटा सं०	-	648मि०
क्षेत्रफल	-	0.2445 हे०
ग्राम/मोहल्ला	-	मंगपुरा
परगना	-	मुरादाबाद।
तहसील	-	मुरादाबाद।
जनपद	-	मुरादाबाद।

24 APR 2024



सम्पत्ति प्रभारी
मुरादाबाद विकास प्राधिकरण
मुरादाबाद

भारतीय गैर न्यायिक INDIA NON JUDICIAL

रु.
25000

पच्चीस हजार रुपये



Rs.
25000

TWENTY FIVE THOUSAND RUPEES

H 792440

उत्तर प्रदेश UTTAR PRADESH

कार्यालय मुख्य कोषाधिकारी
मुरादाबाद

मुख्य कोषाधिकारी
मुरादाबाद-1400

कोषागार-1400

M
U
D

24 APR 2024

विक्रय-विलेख

भूमि का प्रकार	-	कृषि
गाटा सं०	-	648मि०
क्षेत्रफल	-	0.2445 हे०
ग्राम/मोहल्ला	-	मंगपुरा
परगना	-	मुरादाबाद।
तहसील	-	मुरादाबाद।
जनपद	-	मुरादाबाद।



(Handwritten signature)

सम्पत्ति प्रभारी
मुरादाबाद विकास प्राधिकरण
मुरादाबाद

भारतीय गैर न्यायिक INDIA NON JUDICIAL

रु.
25000

पच्चीस हजार रुपये



Rs.
25000

TWENTY FIVE THOUSAND RUPEES

INDIA

उत्तर प्रदेश UTTAR PRADESH

H 792441

कार्यालय मुख्य कोषाधिकारी
मुरादाबाद

मुख्य कोषाधिकारी
मुरादाबाद-1400

जन्मागार-1400

U
D

24 APR 2024

विक्रय-विलेख

भूमि का प्रकार	-	कृषि
गाटा सं०	-	648मि०
क्षेत्रफल	-	0.2445 हे०
ग्राम/मोहल्ला	-	मंगपुरा
परगना	-	मुरादाबाद।
तहसील	-	मुरादाबाद।
जनपद	-	मुरादाबाद।

सम्पत्ति प्रभारी
मुरादाबाद विकास प्राधिकरण
मुरादाबाद

भारतीय गैर न्यायिक INDIA NON JUDICIAL

रु.
25000
पच्चीस हजार रुपये



Rs.
25000
TWENTY FIVE THOUSAND RUPEES

H 792442

उत्तर प्रदेश UTTAR PRADESH

कार्यालय मुख्य कोषाधिकारी
मुरादाबाद
मुख्य कोषाधिकारी
मुरादाबाद-14200
कोषागार-1400

M
D.

24 APR 2024

विक्रय-विलेख

भूमि का प्रकार	-	कृषि
गाटा सं०	-	648मि०
क्षेत्रफल	-	0.2445 हे०
ग्राम/मोहल्ला	-	मंगपुरा
परगना	-	मुरादाबाद।
तहसील	-	मुरादाबाद।
जनपद	-	मुरादाबाद।

सम्पत्ति प्रभारी
मुरादाबाद विकास प्राधिकरण
मुरादाबाद

भारतीय गैर न्यायिक INDIA NON JUDICIAL

रु.
25000
पच्चीस हजार रुपये



Rs.
25000
TWENTY FIVE THOUSAND RUPEES

H 792443

उत्तर प्रदेश UTTAR PRADESH

M B D. M B D.
कार्यालय मुख्य कोषाधिकारी
मुरादाबाद
मुख्य कोषाधिकारी
मुरादाबाद - 14000
वसुधाधार - 14000

24 APR 2024

विक्रय-विलेख

भूमि का प्रकार	-	कृषि
गाटा सं०	-	648मि०
क्षेत्रफल	-	0.2445 हे०
ग्राम/मोहल्ला	-	मंगपुरा
परगना	-	मुरादाबाद।
तहसील	-	मुरादाबाद।
जनपद	-	मुरादाबाद।

सम्पत्ति प्रभारी
मुरादाबाद विकास प्राधिकरण
मुरादाबाद 88

भारतीय गैर न्यायिक INDIA NON JUDICIAL

रु.
25000
पच्चीस हजार रुपये



Rs.
25000
TWENTY FIVE THOUSAND RUPEES

H 792444

उत्तर प्रदेश UTTAR PRADESH

कार्यालय मुख्य कोषाधिकार
मुरादाबाद

मुख्य कोषाधिकारी
मुरादाबाद-1400

उत्तर प्रदेश

वगेवागार-1400

24 APR 2024

विक्रय-विलेख

भूमि का प्रकार	-	कृषि
गाटा सं०	-	648मि०
क्षेत्रफल	-	0.2445 हे०
ग्राम/मोहल्ला	-	मंगपुरा
परगना	-	मुरादाबाद।
तहसील	-	मुरादाबाद।
जनपद	-	मुरादाबाद।

सम्पत्ति प्रभारी
मुरादाबाद विकास प्राधिकरण
मुरादाबाद 89

भारतीय गैर न्यायिक INDIA NON JUDICIAL

रु.
25000

पच्चीस हजार रुपये



Rs.
25000

TWENTY FIVE THOUSAND RUPEES

H 792445

उत्तर प्रदेश UTTAR PRADESH

उत्तर प्रदेश
मुख्य जमीन अधिकारी
मुरादाबाद

मुख्य जमीन अधिकारी
मुरादाबाद-1400

कलेक्टर-1400

24 APR 2024

विक्रय-विलेख

भूमि का प्रकार	-	कृषि
गाटा सं०	-	648मि०
क्षेत्रफल	-	0.2445 हे०
ग्राम/मोहल्ला	-	मंगपुरा
परगना	-	मुरादाबाद।
तहसील	-	मुरादाबाद।
जनपद	-	मुरादाबाद।

सम्पत्ति प्रभारी
मुरादाबाद विकास प्राधिकरण
मुरादाबाद 90

भारतीय गैर न्यायिक INDIA NON JUDICIAL

रु.
25000

पच्चीस हजार रुपये



Rs.
25000

TWENTY FIVE THOUSAND RUPEES

उत्तर प्रदेश UTAR PRADESH
कार्यालय मुख्य जिलाधिकारी,
मुरादाबाद
मुख्य कोषाधिकारी
मुरादाबाद-1400
कोषागार-1400

H 792446

24 APR 2024

विक्रय-विलेख

भूमि का प्रकार	-	कृषि
गाटा सं०	-	648मि०
क्षेत्रफल	-	0.2445 हे०
ग्राम/मोहल्ला	-	मंगूपुरा
परगना	-	मुरादाबाद।
तहसील	-	मुरादाबाद।
जनपद	-	मुरादाबाद।



सम्पत्ति प्रभारी
मुरादाबाद विकास प्राधिकरण⁹¹
मुरादाबाद

भारतीय गैर न्यायिक INDIA NON JUDICIAL

रु.
25000

पच्चीस हजार रुपये



Rs.
25000

TWENTY FIVE THOUSAND RUPEES

H 792447

उत्तर प्रदेश UTTAR PRADESH

M B D

कार्यालय मुख्य कोषाधिकारी
मुरादाबाद

मुख्य कोषाधिकारी
मुरादाबाद-14000

कोषागार-14000

M B D

24 APR 2024

विक्रय-विलेख

भूमि का प्रकार	-	कृषि
गांटा सं०	-	648मि०
क्षेत्रफल	-	0.2445 हे०
ग्राम/मोहल्ला	-	मंगपुरा
परगना	-	मुरादाबाद।
तहसील	-	मुरादाबाद।
जनपद	-	मुरादाबाद।





सम्पत्ति प्रभारी
मुरादाबाद विकास प्राधिकरण 92
मुरादाबाद

भारतीय गैर न्यायिक INDIA NON JUDICIAL

रु.
25000
पच्चीस हजार रुपये



Rs.
25000
TWENTY FIVE THOUSAND RUPEES

उत्तर प्रदेश UTTAR PRADESH

H 792448

उत्तर प्रदेश

कार्यालय मुख्य कृषि अधिकारी
मुरादाबाद

M
D

मुख्य कृषि अधिकारी
मुरादाबाद - 1400

कृषि अधिकारी - 1400

24 APR 2024

विक्रय-विलेख

भूमि का प्रकार	-	कृषि
गाटा सं०	-	648 मि०
क्षेत्रफल	-	0.2445 हे०
ग्राम/मोहल्ला	-	मंगपुरा
परगना	-	मुरादाबाद।
तहसील	-	मुरादाबाद।
जनपद	-	मुरादाबाद।

सम्पत्ति प्रभारी
मुरादाबाद विकास प्राधिकरण
मुरादाबाद

भारतीय गैर न्यायिक INDIA NON JUDICIAL



रु.
25000

पच्चीस हजार रुपये



Rs.
25000

TWENTY FIVE THOUSAND RUPEES

INDIA

H 792449

उत्तर प्रदेश UTTAR PRADESH

उत्तर प्रदेश
कार्यालय मुख्य कोषाधिकारी
मुरादाबाद
मुख्य कोषाधिकारी
मुरादाबाद-1400
कनाडा नगर-1400

24 APR 2024

कार्य प्रकार
शुद्धा सं०
क्षेत्रफल
ग्राम/मोहल्ला
परगना
तहसील
जनपद

विक्रय-विलेख

कृषि
648मि०
0.2445 हे०
मंगपुरा
मुरादाबाद।
मुरादाबाद।
मुरादाबाद।

सन्मानित प्रभारी
मुरादाबाद विकास प्राधिकरण
मुरादाबाद

भारतीय गैर न्यायिक INDIA NON JUDICIAL

भारत

रु.
25000

पच्चीस हजार रुपये

Rs.
25000

TWENTY FIVE THOUSAND RUPEES

INDIA

H 792450

उत्तर प्रदेश UTTAR PRADESH

उत्तर प्रदेश

M
B
D.

काथोलद मुख्य कोषाधिकारी
मुरादाबाद

मुख्य कोषाधिकारी
मुरादाबाद-1400

कोषागार-1400

M
B
D

24 APR 2024

भूमि का प्रकार
गादा सं०
क्षेत्रफल
ग्राम/मोहल्ला
परगना
तहसील
जनपद

विक्रय-विलेख

- कृषि
- 648 मि०
- 0.2445 हे०
- मंगपुरा
- मुरादाबाद।
- मुरादाबाद।
- मुरादाबाद।

सम्पत्ति प्रभारी
मुरादाबाद विकास प्राधिकरण
मुरादाबाद 95

भारतीय गैर न्यायिक INDIA NON JUDICIAL

₹.
25000

पच्चीस हजार रुपये

Rs.
25000

TWENTY FIVE THOUSAND RUPEES

INDIA

H 792451

उत्तर प्रदेश UTTAR PRADESH

उत्तर प्रदेश

कार्यालय मुख्य कोषाधिकारी
मुरादाबाद

मुख्य कोषाधिकारी
मुरादाबाद-1400
कनेक्शन नं-1400

विक्रय-विलेख

भूमि का प्रकार	-	कृषि
शीटा सं०	-	648मि०
क्षेत्रफल	-	0.2445 हे०
ग्राम/मोहल्ला	-	मंगपुरा
परगना	-	मुरादाबाद।
तहसील	-	मुरादाबाद।
जनपद	-	मुरादाबाद।

24 APR 2024

सम्यन्ति प्रभागी
मुरादाबाद विकास प्राधिकरण
मुरादाबाद

भारतीय गैर न्यायिक INDIA NON JUDICIAL

रु.
25000

पच्चीस हजार रुपये



Rs.
25000

TWENTY FIVE THOUSAND RUPEES

उत्तर प्रदेश UTTAR PRADESH

H 792452

उत्तर प्रदेश

कार्यालय मुख्य कोषाधिकारी
मुरादाबाद

M
B

भूमि का प्रकार
गाटा सं०
क्षेत्रफल
ग्राम/मोहल्ला
परगना
तहसील
जनपद

विक्रय-विलेख

कृषि
648 मि०
0.2445 हे०
मंगपुरा
मुरादाबाद।
मुरादाबाद।
मुरादाबाद।

मुख्य कोषाधिकारी
मुरादाबाद-1400

कोषागार-1400

24 APR 2024

सम्पत्ति प्रभारी
मुरादाबाद विकास प्राधिकरण
मुरादाबाद

भारतीय गैर न्यायिक INDIA NON JUDICIAL

रु.
25000

पच्चीस हजार रुपये



Rs.
25000

TWENTY FIVE THOUSAND RUPEES

H 792453

उत्तर प्रदेश UTTAR PRADESH

M B D	कार्यालय मुख्य कोषाधिकारी मुरादाबाद	M B D
	मुख्य कोषाधिकारी मुरादाबाद - 1400	
कार्यालय - 1400		

विक्रम-विलेख

मि का प्रकार	-	कृषि
घाट सं०	-	648 मि०
क्षेत्रफल	-	0.2445 हे०
ग्राम/मोहल्ला	-	मंगपुरा
परगना	-	मुरादाबाद।
तहसील	-	मुरादाबाद।
जनपद	-	मुरादाबाद।

24 APR 2024




संजय प्रभारी
मुरादाबाद विकास प्राधिकरण
मुरादाबाद

भारतीय गैर न्यायिक INDIA NON JUDICIAL

रु.
25000

पच्चीस हजार रुपये



Rs.
25000

TWENTY FIVE THOUSAND RUPEES

H 792454

उत्तर प्रदेश PTTAR PRADESH

कार्यालय मुख्य कार्यालय
मुरादाबाद

मुख्य दफ्तराधिकारी
मुरादाबाद-1400

क्रीडासंख्या- 1/2024

24 APR 2024

भूमि का प्रकार
गाटा सं०
क्षेत्रफल
ग्राम/मोहल्ला
परगना
तहसील
जनपद

विक्रय-विलेख

कृषि
648मि०
0.2445 हे०
मगपुरा
मुरादाबाद।
मुरादाबाद।
मुरादाबाद।

सम्पत्त प्रभारी
मुरादाबाद विकास प्राधिकरण
मुरादाबाद

भारतीय गैर न्यायिक INDIA NON JUDICIAL

रु.
25000

पच्चीस हजार रुपये



Rs.
25000

TWENTY FIVE THOUSAND RUPEES

H 792455

उत्तर प्रदेश UTTAR PRADESH

कार्यालय मुख्य जलसंधारण
मुरादाबाद

मुख्य जलसंधारण
मुरादाबाद - 1400

जलसंधारण - 1400

24 APR 2024

विक्रय-विलेख

भूमि का प्रकार	-	कृषि
गाटा सं०	-	648मि०
क्षेत्रफल	-	0.2445 हे०
ग्राम/मोहल्ला	-	मंगपुरा
परगना	-	मुरादाबाद।
तहसील	-	मुरादाबाद।
जनपद	-	मुरादाबाद।

सम्पत्ति प्रभारी
मुरादाबाद विकास प्राधिकरण
मुरादाबाद

100

भारतीय गैर न्यायिक INDIA NON JUDICIAL

रु.
25000

पच्चीस हजार रुपये



Rs.
25000

TWENTY FIVE THOUSAND RUPEES

H 792456

उत्तर प्रदेश UTTAR PRADESH

उत्तर प्रदेश
कार्यालय मुख्य अधिकारी
मुरादाबाद

M B D. मुख्य अधिकारी
मुरादाबाद-1400

M B D. कोषागार-1400

24 APR 2024

M B D.
भूमि का प्रकार
गाढ़ा सं०
क्षेत्रफल
ग्राम/मोहल्ला
परगना
तहसील
जनपद

विक्रय-विलेख

कृषि
648 मि०
0.2445 हे०
मंगपुरा
मुरादाबाद।
मुरादाबाद।
मुरादाबाद।

सम्पत्ति प्रभारी
मुरादाबाद विकास प्राधिकरण
मुरादाबाद

भारतीय गैर न्यायिक INDIA NON JUDICIAL

रु.
25000

पच्चीस हजार रुपये



Rs.
25000

TWENTY FIVE THOUSAND RUPEES

H 792457

उत्तर प्रदेश UTTAR PRADESH

M B D. M B D.

कार्यालय मुख्य कृषि अधिकारी
मुरादाबाद

मुख्य कृषि अधिकारी
मुरादाबाद - 1400

कोषागार - 1400

24 APR 2024

विक्रय-विलेख

भूमि का प्रकार	-	कृषि
गाटा सं०	-	648मि०
क्षेत्रफल	-	0.2445 हे०
ग्राम/मोहल्ला	-	मंगूपुरा
परगना	-	मुरादाबाद।
तहसील	-	मुरादाबाद।
जनपद	-	मुरादाबाद।

सम्पत्ति प्रभारी
मुरादाबाद विकास प्राधिकरण
मुरादाबाद

भारतीय गैर न्यायिक INDIA NON JUDICIAL

भारत

रु.
25000

पच्चीस हजार रुपये

Rs.
25000

TWENTY FIVE THOUSAND RUPEES

INDIA

H 792458

उत्तर प्रदेश UTTAR PRADESH

उत्तर प्रदेश

कार्यालय मुख्य कोषाधिकारी
मुसदाबाद

मुख्य कोषाधिकारी
मुसदाबाद-1400

कोषागार-1400

M
B
D.

M
B
D.

विक्रय-विलेख

24 APR 2024

भूमि का प्रकार
गाटा सं०
क्षेत्रफल
ग्राम/मोहल्ला
परगना
तहसील
जनपद

कृषि
648 मि०
0.2445 हे०
मंगपुरा
मुसदाबाद।
मुसदाबाद।
मुसदाबाद।



Handwritten signature or mark.

Handwritten signature or mark.

सम्पत्ति प्रभारी
मुसदाबाद विकास प्राधिकरण
मुसदाबाद

भारतीय गैर न्यायिक INDIA NON JUDICIAL



रु.
25000

पच्चीस हजार रुपये

Rs.
25000

TWENTY FIVE THOUSAND RUPEES

H 792459

उत्तर प्रदेश UTTAR PRADESH

M B D. 1986

कार्यालय मुख्य कोषाधिकारी
मुरादाबाद

मुख्य कोषाधिकारी
मुरादाबाद-1400

कोषागार-1400

24 APR 2024

M 3 D.

भूमि का प्रकार
गाटा सं०
क्षेत्रफल
ग्राम/मोहल्ला
परगना
तहसील
जनपद

विक्रय-विलेख

कृषि
648मि०
0.2445 हे०
मंगपुरा
मुरादाबाद।
मुरादाबाद।
मुरादाबाद।

संजिव प्रभारी
मुरादाबाद विकास प्राधिकरण
मुरादाबाद

भारतीय गैर न्यायिक INDIA NON JUDICIAL

भारत

रु.
25000

पच्चीस हजार रुपये

Rs.
25000

TWENTY FIVE THOUSAND RUPEES

INDIA

H 792460

उत्तर प्रदेश UTTAR PRADESH

उत्तर प्रदेश

M
B
D

कार्यालय मुख्य कौषाधिकारी
मुरादाबाद

मुख्य कौषाधिकारी
मुरादाबाद - 1400

कौषागार - 1400

M
B
D

24 APR 2024

भूमि का प्रकार
गाटा सं०
क्षेत्रफल
ग्राम/मोहल्ला
परगना
तहसील
जनपद

-
-
-
-
-
-
-

विक्रय-विलेख

कृषि
648 मि०
0.2445 हे०
मंगपुरा
मुरादाबाद।
मुरादाबाद।
मुरादाबाद।

सम्पत्ति प्रभारी
मुरादाबाद विकास प्राधिकरण
मुरादाबाद

भारतीय गैर न्यायिक INDIA NON JUDICIAL

रु.
25000

पच्चीस हजार रुपये



Rs.
25000

TWENTY FIVE THOUSAND RUPEES

H 792461

उत्तर प्रदेश UTTAR PRADESH



M
B
7

विक्रय-विलेख

भूमि का प्रकार	—	कृषि
गाटा सं०	—	648मि०
क्षेत्रफल	—	0.2445 हे०
ग्राम/मोहल्ला	—	मंगपुरा
परगना	—	मुरादाबाद।
तहसील	—	मुरादाबाद।
जनपद	—	मुरादाबाद।

24 APR 2024



सम्पत्ति प्रभारी
मुरादाबाद विकास प्राधिकरण

भारतीय गैर न्यायिक INDIA NON JUDICIAL

भारत

रु.
25000

पच्चीस हजार रुपये

Rs.
25000

TWENTY FIVE THOUSAND RUPEES

INDIA

H 792462

उत्तर प्रदेश UTTAR PRADESH

उत्तर प्रदेश


M B D. कायालय मुख्य कोषाधिकारी मुरादाबाद M B D.
मुख्य कोषाधिकारी मुरादाबाद-1400
कोषागार-1400

24 APR 2024

विक्रय-विलेख

भूमि का प्रकार	-	कृषि
गाटा सं०	-	648मि०
क्षेत्रफल	-	0.2445 हे०
ग्राम/मोहल्ला	-	मंगपुरा
परगना	-	मुरादाबाद।
तहसील	-	मुरादाबाद।
जनपद	-	मुरादाबाद।





सम्पत्ति प्रभारी
मुरादाबाद विकास प्राधिकरण
मुरादाबाद

107

भारतीय गैर न्यायिक INDIA NON JUDICIAL

रु.
25000

पच्चीस हजार रुपये



Rs.
25000

TWENTY FIVE THOUSAND RUPEES

INDIA

उत्तर प्रदेश UTTAR PRADESH

H 792463

उत्तर प्रदेश

M B D

कार्यालय मुख्य कोषाधिकारी
मुरादाबाद

मुख्य कोषाधिकारी
मुरादाबाद-1400

कोषागार-1400

विक्रय-विलेख

भूमि का प्रकार	-	कृषि
गाटा सं०	-	648मि०
क्षेत्रफल	-	0.2445 हे०
ग्राम/मोहल्ला	-	मंगपुरा
परगना	-	मुरादाबाद।
तहसील	-	मुरादाबाद।
जनपद	-	मुरादाबाद।

24 APR 2024




सम्यंति प्रभारी
मुरादाबाद विकास प्राधिकरण
मुरादाबाद

108



उत्तर प्रदेश: UTTAR PRADESH

H 792464



24 APR 2024

विक्रय-विलेख

भूमि का प्रकार	-	कृषि
गोटा सं०	-	648मि०
क्षेत्रफल	-	0.2445 हे०
ग्राम/मोहल्ला	-	मंगपुरा
परगना	-	मुरादाबाद।
तहसील	-	मुरादाबाद।
जनपद	-	मुरादाबाद।

सम्पत्ति प्रभारी
मुरादाबाद विकास प्राधिकरण
मुरादाबाद



H 792465

उत्तर प्रदेश UTTAR PRADESH

उत्तर प्रदेश

M B D. M B

कार्यालय मुख्य कोषाधिकारी
मुरादाबाद

मुख्य कोषाधिकारी
मुरादाबाद-1400

कोषागार-1400

विक्रय-विलेख

भूमि का प्रकार	-	कृषि
गाटा सं०	-	648मि०
क्षेत्रफल	-	0.2445 हे०
ग्राम/मोहल्ला	-	मंगपुरा
परगना	-	मुरादाबाद।
तहसील	-	मुरादाबाद।
जनपद	-	मुरादाबाद।

24 APR 2024



रामोत्त प्रभारी
मुरादाबाद विकास प्राधिकरण
मुरादाबाद

भारतीय गैर न्यायिक INDIA NON JUDICIAL

रु.
25000

पच्चीस हजार रुपये



Rs.
25000

TWENTY FIVE THOUSAND RUPEES

INDIA

H 792466

उत्तर प्रदेश UTTAR PRADESH

उत्तर प्रदेश

M B D. M B D.

कार्यालय मुख्य कोषाधिकारी
मुरादाबाद

मुख्य कोषाधिकारी
मुरादाबाद-1400

कोषागार-1400

24 APR 2024

विक्रय-विलेख

भूमि का प्रकार	-	कृषि
गांटा सं०	-	648मि०
क्षेत्रफल	-	0.2445 हे०
ग्राम/मोहल्ला	-	मंगपुरा
परगना	-	मुरादाबाद।
तहसील	-	मुरादाबाद।
जनपद	-	मुरादाबाद।



[Handwritten signature]

सम्पत्ति प्रभारी
मुरादाबाद विकास प्राधिकरण
मुरादाबाद

भारतीय गैर न्यायिक INDIA NON JUDICIAL

रु.
25000

पच्चीस हजार रुपये



Rs.
25000

TWENTY FIVE THOUSAND RUPEES

उत्तर प्रदेश UTTAR PRADESH

H 792467

उत्तर प्रदेश
कार्यालय मुख्य कोषाधिकारी
मुसदाबाद

M
R
L

मुख्य कोषाधिकारी
मुसदाबाद - 1400

कोषागार - 1400

24 APR 2024

विक्रय-विलेख

भूमि का प्रकार	-	कृषि
गाटा सं०	-	648 मि०
क्षेत्रफल	-	0.2445 हे०
ग्राम/मोहल्ला	-	मंगपुरा
परगना	-	मुसदाबाद।
तहसील	-	मुसदाबाद।
जनपद	-	मुसदाबाद।

सम्पत्ति प्रभारी
मुसदाबाद विकास प्राधिकरण
मुसदाबाद 112



उत्तर प्रदेश UTTAR PRADESH

C 511503

M
B
D.

उत्तर प्रदेश
६६ कार्यालय मुख्य कोषाधिकारी
मुरादाबाद

मुख्य कोषाधिकारी
मुरादाबाद-२४००

जोषागाल-२४००
24 APR 2024

भूमि का प्रकार -
माल सं० -
क्षेत्रफल -
ग्राम/मोहल्ला -
परगना -
तहसील -
जनपद -

विक्रय-विलेख

कृषि
648 मि०
0.2445 हे०
मंगपुरा
मुरादाबाद।
मुरादाबाद।
मुरादाबाद।

सम्पत्ति प्रभारी
मुरादाबाद विकास प्राधिकरण
मुरादाबाद



उत्तर प्रदेश UTTAR PRADESH

AL 510523

विक्रय-विलेख

भूमि का प्रकार	—	कृषि
गाटा सं०	—	648मि०
क्षेत्रफल	—	0.2445 हे०
ग्राम/मोहल्ला	—	नंगपुरा
परगना	—	मुरादाबाद।
तहसील	—	मुरादाबाद।
जनपद	—	मुरादाबाद।

सम्मान प्रभारी
मुरादाबाद विकास प्राधिकरण
मुरादाबाद



उत्तर प्रदेश UTTAR PRADESH

AL 510524

विक्रय-विलेख

भूमि का प्रकार	-	कृषि
गाटा सं०	-	648मि०
क्षेत्रफल	-	0.2445 हे०
ग्राम/मोहल्ला	-	मंगपुरा
परगना	-	मुरादाबाद।
तहसील	-	मुरादाबाद।
जनपद	-	मुरादाबाद।

सम्पत्ति प्रभारी
मुरादाबाद विकास प्राधिकरण
मुरादाबाद



उत्तर प्रदेश UTTAR PRADESH

AL 510525

विक्रय-विलेख

भूमि का प्रकार	-	कृषि
गाटा सं०	-	648मि०
क्षेत्रफल	-	0.2445 हे०
ग्राम/मोहल्ला	-	मंगूपुरा
परगना	-	मुरादाबाद।
तहसील	-	मुरादाबाद।
जनपद	-	मुरादाबाद।

सम्पत्ति प्रभारी
मुरादाबाद विकास प्राधिकरण
मुरादाबाद



उत्तर प्रदेश UTTAR PRADESH

AL 510526

विक्रय-विलेख

भूमि का प्रकार	-	कृषि
गाटा सं०	-	648मि०
क्षेत्रफल	-	0.2445 हे०
ग्राम/मोहल्ला	-	मंगूपुरा
परगना	-	मुरादाबाद।
तहसील	-	मुरादाबाद।
जनपद	-	मुरादाबाद।

सम्पत्ति प्रभारी
मुरादाबाद विकास प्राधिकरण
मुरादाबाद



उत्तर प्रदेश UTTAR PRADESH

AL 510527

विक्रय-विलेख

भूमि का प्रकार	-	कृषि
गाटा सं०	-	648मि०
क्षेत्रफल	-	0.2445 हे०
ग्राम / मोहल्ला	-	मंगपुरा
परगना	-	मुरादाबाद।
तहसील	-	मुरादाबाद।
जनपद	-	मुरादाबाद।

सम्पत्ति प्रभारी
मुरादाबाद विकास प्राधिकरण
मुरादाबाद



उत्तर प्रदेश UTTAR PRADESH

AL 510528

विक्रय-विलेख

भूमि का प्रकार	-	कृषि
गाटा सं०	-	648नि०
क्षेत्रफल	-	0.2445 हे०
ग्राम / मोहल्ला	-	मंगपुरा
परगना	-	मुरादाबाद ।
तहसील	-	मुरादाबाद ।
जनपद	-	मुरादाबाद ।

सम्पत्ति प्रभारी
मुरादाबाद विकास प्राधिकरण
मुरादाबाद



उत्तर प्रदेश UTTAR PRADESH

AL 510529

विक्रय-विलेख

भूमि का प्रकार	—	कृषि
गाटा सं०	—	648/गि०
क्षेत्रफल	—	0.2445 हे०
ग्राम/मोहल्ला	—	मंगपुरा
परगना	—	मुरादाबाद।
तहसील	—	मुरादाबाद।
जनपद	—	मुरादाबाद।

सम्पात प्रभारी
उत्तर प्रदेश विकास प्राधिकरण
मुरादाबाद



उत्तर प्रदेश UTTAR PRADESH

GR 221633

विक्रय-विलेख

भूमि का प्रकार	-	कृषि
गाटा सं०	-	648मि०
क्षेत्रफल	-	0.2445 हे०
ग्राम/मोहल्ला	-	मंगपुरा
परगना	-	मुरादाबाद।
तहसील	-	मुरादाबाद।
जनपद	-	मुरादाबाद।

सम्पत्ति प्रभारी
मुरादाबाद विकास प्राधिकरण
मुरादाबाद



GR 221634

उत्तर प्रदेश UTTAR PRADESH

विक्रय-विलेख

भूमि का प्रकार	-	कृषि
गाटा सं०	-	648मि०
क्षेत्रफल	-	0.2445 हे०
ग्राम/मोहल्ला	-	मंगपुरा
परगना	-	मुरादाबाद।
तहसील	-	मुरादाबाद।
जनपद	-	मुरादाबाद।

सम्पत्ति प्रभारी
मुरादाबाद विकास प्राधिकरण
मुरादाबाद

भारतीय गैर न्यायिक

एक सौ रुपये

Rs. 100

रु. 100



सत्यमेव जयते

HUNDRED RUPEES



भारत INDIA

INDIA NON JUDICIAL

24 APR 2024

उत्तर प्रदेश UTTAR PRADESH

GR 221635

विक्रय-विलेख

भूमि का प्रकार
गाटा सं०
क्षेत्रफल
ग्राम / मोहल्ला
परगना
तहसील
जनपद

—
—
—
—
—
—
—

कृषि
648 मि०
0.2445 हे०
मंगपुरा
मुरादाबाद।
मुरादाबाद।
मुरादाबाद।

सम्पत्ति प्रभारी
मुरादाबाद विकास प्राधिकरण
मुरादाबाद

भारतीय गैर न्यायिक

एक सौ रुपये

Rs. 100

रु. 100



सत्यमेव जयते



भारत INDIA

INDIA NON JUDICIAL

24 APR 2014

उत्तर प्रदेश UTTAR PRADESH

GR 221636

विक्रय-विलेख

भूमि का प्रकार
गाटा सं०
क्षेत्रफल
ग्राम / मोहल्ला
परगना
तहसील
जनपद

कृषि
648 मि०
0.2445 हे०
मंगपुरा
मुरादाबाद।
मुरादाबाद।
मुरादाबाद।

सम्पत्ति प्रभारी
मुरादाबाद विकास प्राधिकरण
मुरादाबाद



उत्तर प्रदेश UTTAR PRADESH

GR 221637

विक्रय-विलेख

भूमि का प्रकार	-	कृषि
गाटा सं०	-	648मि०
क्षेत्रफल	-	0.2445 हे०
ग्राम/मोहल्ला	-	मंगपुरा
परगना	-	मुरादाबाद।
तहसील	-	मुरादाबाद।
जनपद	-	मुरादाबाद।

सम्पत्ति प्रभारी
मुरादाबाद विकास प्राधिकरण
मुरादाबाद

भारतीय गैर न्यायिक

दस
रुपये

रु.10



TEN
RUPEES

Rs.10

INDIA NON JUDICIAL

उत्तर प्रदेश UTTAR PRADESH

92AE 964065

साक्षी नम्बर 1 -

हस्ताक्षर

नाम श्री सुनील कुमार शर्मा
पदनाम - क्षेत्रीय लेखपाल, ग्राम मंगूपुरा, तहसील ब जिला मुरादाबाद।
पिता का नाम - श्री सुरेश कुमार शर्मा



साक्षी नम्बर 2 -

हस्ताक्षर

नाम - श्री सीता राम
पदनाम - लेखपाल, मुरादाबाद विकास प्राधिकरण, मुरादाबाद।
पिता का नाम - श्री गोपाल सिंह



हस्ताक्षर विक्रेता

हस्ताक्षर विक्रेता

सम्मानित प्रभारी
मुरादाबाद प्राधिकरण प्राधिकरण
प्राधिकरण मुरादाबाद
अधिकारी

हस्ताक्षर क्रेता

16 APR 2024

आज दिनांक 16-04-2024 को एक किलो
धनराशि 10- कुल धनराशि 2500000 -
श्री Moradabad Development Authority
को कोषागार मुरादाबाद से विक्रय Moradabad

आवेदन सं०: 02400719016651
मुख्य/सोमडिया
कोषागार मुरादाबाद

16 APR 2024

वही सं०: 1

रजिस्ट्रेशन सं०: 5674

वर्ष: 2024

निष्पादन लेखपत्र वाद सुनने व समझने मजमुन व प्राप्त धनराशि रु प्रलेखानुसार उक्त विक्रेता: 1

श्री मेसर्स सालार ओवरसीज के द्वारा मो मुस्लिम, पुत्र श्री कुदरतउल्ला

निवासी: मुफ्ती टोला जिला मुरा0

व्यवसाय: व्यापार

क्रेता: 1



श्री मुरादाबाद विकास प्राधिकरण के द्वारा राजीव रतन प्रताप सिंह, पुत्र श्री राजेन्द्र सिंह

निवासी: एमडीए जिला मुरा0

व्यवसाय: नोकरी



ने निष्पादन स्वीकार किया। जिनकी पहचान पहचानकर्ता: 1

श्री सुनील कुमार शर्मा, पुत्र श्री सुरेश कुमार शर्मा

निवासी: क्षेत्रीय लेखपाल मंगपुरा जिला मुरा0

व्यवसाय: नोकरी

पहचानकर्ता: 2



श्री सीता राम, पुत्र श्री गोपाल सिंह

निवासी: एमडीए जिला मुरा0

व्यवसाय: नोकरी

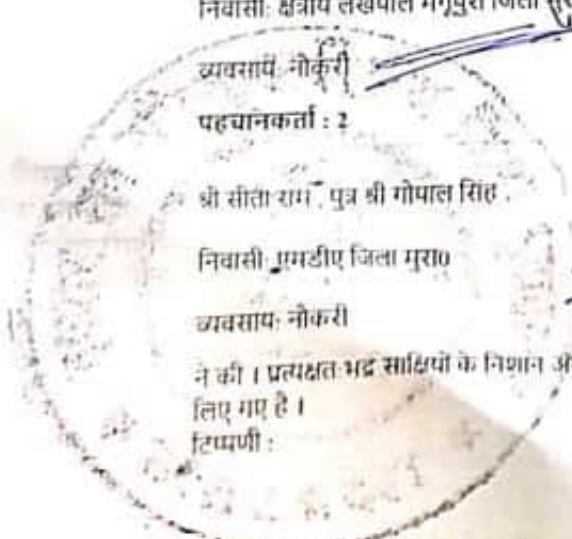
ने की। प्रत्यक्षतः भद्र साक्षियों के निशान अंगुठे नियमानुसार लिए गए हैं।

टिप्पणी:



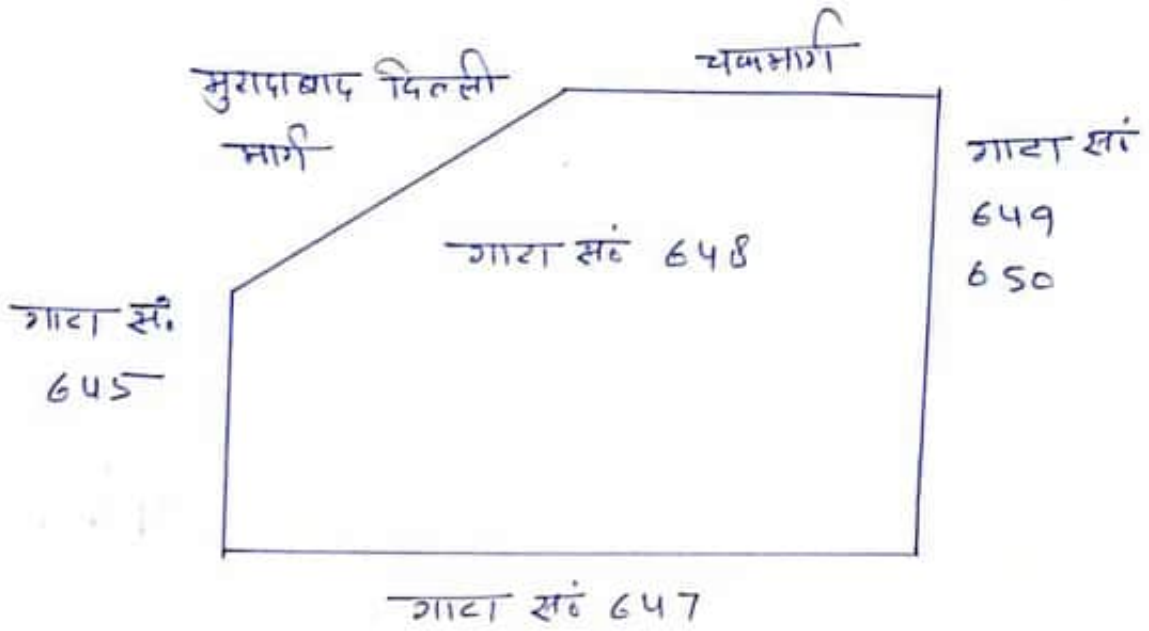
रजिस्ट्रीकरण अधिकारी के हस्ताक्षर

आर0 डी0 राम
उप निबंधक : सदर द्वितीय
मुरादाबाद
30/04/2024





नजरी नक्शा

ग्राम-मंगूपुरा तहसील व जिला मुरादाबाद स्थित गाटा सं०-648मि० रकबा 0.2445 हैक्टे० ।




(सोताराम)
लेखपाल,
मु०वि०प्रा०, मुरादाबाद


(महमूद हसन)
लेखपाल,
मु०वि०प्रा०, मुरादाबाद


(राजपाल सिंह)
लेखपाल
मु०वि०प्रा०, मुरादाबाद


(विरेंद्र सिंह)
राजस्व निरीक्षक,
मु०वि०प्रा०, मुरादाबाद






सम्पति प्रभारी
मुरादाबाद विकास प्राधिकरण
मुरादाबाद

आवेदन सं०: 202400719016651

वही संख्या 1 जिल्द संख्या 15044 के पृष्ठ 341 से 594 तक क्रमांक 5074 पर दिनांक 30/04/2024 को रजिस्ट्रीकृत किया गया।

रजिस्ट्रीकरण अधिकारी के हस्ताक्षर

S. Ram

आर० डी० राम

उप निबंधक : सदर द्वितीय

मुरादाबाद

30/04/2024

प्रिंट करे

