


23 MAR 2024

पूज दिनांक _____ को एक किता
नराशि 5000 - कुल धनराशि 229200 -

श्री Moradabad Development Authority
को कोषागार मुरादाबाद से विक्रय किया।
Moradabad


मुख्य रोकड़िया
कोषागार मुरादाबाद
23 MAR 2024





उत्तर प्रदेश UTTAR PRADESH

AL 510361

विक्रय-विलेख

भूमि का प्रकार	- कृषि
गाटा सं०	- 678क, 679, 681 एवं 682
क्षेत्रफल गाटा सं० 678क	- 0.1250 हे० का 1/5 भाग 0.0250 हे०
क्षेत्रफल गाटा सं० 679	- 0.1335 (Rounded Off 0.1340) का 1/5 भाग 0.0267 हे० (Rounded Off 0.0268)
क्षेत्रफल गाटा सं० 681	- 0.0849 (Rounded Off 0.0850) का 1/5 भाग 0.0169 हे० (Rounded Off 0.0170)
क्षेत्रफल गाटा सं० 682	- 0.0809 (Rounded Off 0.0810) का 1/5 भाग 0.0161 हे० (Rounded Off 0.0162)
गाटा सं० 678क, 679, 681 एवं 682 का कुल क्षेत्रफल	- 0.0847 हे०
क्षेत्रफल गाटा सं० 683	- 0.1210 हे० का 1/5 भाग 0.0242 हे०
ग्राम/मोहल्ला	- मंगपुरा
परगना	- मुसदाबाद।
तहसील	- मुसदाबाद।
जनपद	- मुसदाबाद।



M. Qureshi

[Signature]

मुसदाबाद विकास प्राधिकरण
मुसदाबाद

16 APR 2024

आज दिनांक _____ को एक किलो 12500000
धनराशि 100 कुल धनराशि _____

श्री _____ Meradabad Development Authority
तो कोषागार मुरादाबाद से विक्रय किया गया Meradabad

मुख्य अधिकारी
कोषागार मुरादाबाद

16 APR 2024





उत्तर प्रदेश UTTAR PRADESH

AL 510362

विक्रय-विलेख

भूमि का प्रकार	- कृषि
गाटा सं०	- 678क, 679, 681 एवं 682
क्षेत्रफल गाटा सं० 678क	- 0.1250 हे० का 1/5 भाग 0.0250 हे०
क्षेत्रफल गाटा सं० 679	- 0.1335 (Rounded Off 0.1340) का 1/5 भाग 0.0267 हे० (Rounded Off 0.0268)
क्षेत्रफल गाटा सं० 681	- 0.0849 (Rounded Off 0.0850) का 1/5 भाग 0.0169 हे० (Rounded Off 0.0170)
क्षेत्रफल गाटा सं० 682	- 0.0809 (Rounded Off 0.0810) का 1/5 भाग 0.0161 हे० (Rounded Off 0.0162)
गाटा सं० 678क, 679, 681 एवं 682 का कुल क्षेत्रफल	- 0.0847 हे०
क्षेत्रफल गाटा सं० 683	- 0.1210 हे० का 1/5 भाग 0.0242 हे०
ग्राम/मोहल्ला	- मंगपुरा
परगना	- मुरादाबाद।
तहसील	- मुरादाबाद।
जनपद	- मुरादाबाद।



[Handwritten Signature]

सन्तोष प्रभारी
मुरादाबाद विकास प्राधिकरण
मुरादाबाद

16 APR 2024

आज दिनांक को एक किलो
धनराशि 100 कुल धनराशि 12500000
श्री Moradabad Development Authority
को कोषागार मुरादाबाद से विक्रय कि Moradabad

मुख्य सचिव
कोषागार मुरादाबाद

16 APR 2024





उत्तर प्रदेश UTTAR PRADESH

AL 510363

विक्रय-विलेख

भूमि का प्रकार	- कृषि
गाटा सं०	- 678क, 679, 681 एवं 682
क्षेत्रफल गाटा सं० 678क	- 0.1250 हे० का 1/5 भाग 0.0250 हे०
क्षेत्रफल गाटा सं० 679	- 0.1335 (Rounded Off 0.1340) का 1/5 भाग 0.0267 हे० (Rounded Off 0.0268)
क्षेत्रफल गाटा सं० 681	- 0.0849 (Rounded Off 0.0850) का 1/5 भाग 0.0169 हे० (Rounded Off 0.0170)
क्षेत्रफल गाटा सं० 682	- 0.0809 (Rounded Off 0.0810) का 1/5 भाग 0.0161 हे० (Rounded Off 0.0162)
गाटा सं० 678क, 679, 681 एवं 682 का कुल क्षेत्रफल	- 0.0847 हे०
क्षेत्रफल गाटा सं० 683	- 0.1210 हे० का 1/5 भाग 0.0242 हे०
ग्राम/मोहल्ला	- मंगपुरा
परगना	- मुरादाबाद।
तहसील	- मुरादाबाद।
जनपद	- मुरादाबाद।



Y. Qureshi

E

सहायक प्रभारी
मुरादाबाद विकास प्राधिकरण
मुरादाबाद

16 APR 2024

आज दिनांक 16/04/2024 को एक किलो 2500000
धनराशि 100 कुल धनराशि 2500000

श्री Moradabad Development Authority
ने कोषागार मुरादाबाद से विक्रय किया Moradabad

मुख्य कड़िया
कोषागार मुरादाबाद

16 APR 2024





उत्तर प्रदेश UTTAR PRADESH

AL 510364

विक्रय-विलेख

भूमि का प्रकार	- कृषि
गाटा सं०	- 678क, 679, 681 एवं 682
क्षेत्रफल गाटा सं० 678क	- 0.1250 हे० का 1/5 भाग 0.0250 हे०
क्षेत्रफल गाटा सं० 679	- 0.1335 (Rounded Off 0.1340) का 1/5 भाग 0.0267 हे० (Rounded Off 0.0268)
क्षेत्रफल गाटा सं० 681	- 0.0849 (Rounded Off 0.0850) का 1/5 भाग 0.0169 हे० (Rounded Off 0.0170)
क्षेत्रफल गाटा सं० 682	- 0.0809 (Rounded Off 0.0810) का 1/5 भाग 0.0161 हे० (Rounded Off 0.0162)
गाटा सं० 678क, 679, 681 एवं 682 का कुल क्षेत्रफल	- 0.0847 हे०
क्षेत्रफल गाटा सं० 683	- 0.1210 हे० का 1/5 भाग 0.0242 हे०
ग्राम/मोहल्ला	- मंगपुरा
परगना	- मुरादाबाद।
तहसील	- मुरादाबाद।
जनपद	- मुरादाबाद।





मुख्य कार्यालय
मुख्य रोकडिया
मुरादाबाद विकास प्राधिकरण
मुरादाबाद

16 APR 2024



अज दिनांक _____ को एक कित्त 2500000
धनराशि 100 कुल धनराशि _____
श्री _____ Moradabad Development Authority
को कोषागार मुरादाबाद से विक्रय किया। Moradabad

मुख्य कडिया
कोषागार मुरादाबाद
16 APR 2024





उत्तर प्रदेश UTTAR PRADESH

AL 510352

विक्रय-विलेख

भूमि का प्रकार	- कृषि
गाटा सं०	- 678क, 679, 681 एवं 682
क्षेत्रफल गाटा सं० 678क	- 0.1250 हे० का 1/5 भाग 0.0250 हे०
क्षेत्रफल गाटा सं० 679	- 0.1335 (Rounded Off 0.1340) का 1/5 भाग 0.0267 हे० (Rounded Off 0.0268)
क्षेत्रफल गाटा सं० 681	- 0.0849 (Rounded Off 0.0850) का 1/5 भाग 0.0169 हे० (Rounded Off 0.0170)
क्षेत्रफल गाटा सं० 682	- 0.0809 (Rounded Off 0.0810) का 1/5 भाग 0.0161 हे० (Rounded Off 0.0162)
गाटा सं० 678क, 679, 681 एवं 682 का कुल क्षेत्रफल	- 0.0847 हे०
क्षेत्रफल गाटा सं० 683	- 0.1210 हे० का 1/5 भाग 0.0242 हे०
ग्राम/मोहल्ला	- मंगपुरा
परमना	- मुरादाबाद।
तहसील	- मुरादाबाद।
जनपद	- मुरादाबाद।




सम्पत्ति प्रभारो
मुरादाबाद विकास प्राधिकरण
मुरादाबाद

16 APR 2024

अज्ज दिनाक को एक किता
धनराशि 500 - कुल धनराशि 1250000 -
श्री Meradabad Development Authority
को कोषागार मुरादाबाद से विक्रय Meradabad

मुख्य रिकर्डिया
कोषागार मुरादाबाद

16 APR 2024





उत्तर प्रदेश UTTAR PRADESH

AL 510353

विक्रय-विलेख

भूमि का प्रकार	- कृषि
गाटा सं०	- 678क, 679, 681 एवं 682
क्षेत्रफल गाटा सं० 678क	- 0.1250 हे० का 1/5 भाग 0.0250 हे०
क्षेत्रफल गाटा सं० 679	- 0.1335 (Rounded Off 0.1340) का 1/5 भाग 0.0267 हे० (Rounded Off 0.0268)
क्षेत्रफल गाटा सं० 681	- 0.0849 (Rounded Off 0.0850) का 1/5 भाग 0.0169 हे० (Rounded Off 0.0170)
क्षेत्रफल गाटा सं० 682	- 0.0809 (Rounded Off 0.0810) का 1/5 भाग 0.0161 हे० (Rounded Off 0.0162)
गाटा सं० 678क, 679, 681 एवं 682 का कुल क्षेत्रफल	- 0.0847 हे०
क्षेत्रफल गाटा सं० 683	- 0.1210 हे० का 1/5 भाग 0.0242 हे०
ग्राम/मोहल्ला	- मंगूपुरा
परगना	- मुरादाबाद।
तहसील	- मुरादाबाद।
जनपद	- मुरादाबाद।

मुरादाबाद विकास प्राधिकरण
मुरादाबाद

16 APR 2024



अज दिनांक _____ को एक किता
धनराशि 500 - कुल धनराशि 12500000
श्री _____ Moradabad Development Authority
को कोषागार मुसदाबाद से विक्रय किया। Moradabad

मुख्य रोज़दिया
कोषागार मुसदाबाद

16 APR 2024





उत्तर प्रदेश UTTAR PRADESH

AL 510354

विक्रय-विलेख

भूमि का प्रकार	- कृषि
गाटा सं०	- 678क, 679, 681 एवं 682
क्षेत्रफल गाटा सं० 678क	- 0.1250 हे० का 1/5 भाग 0.0250 हे०
क्षेत्रफल गाटा सं० 679	- 0.1335 (Rounded Off 0.1340) का 1/5 भाग 0.0267 हे० (Rounded Off 0.0268)
क्षेत्रफल गाटा सं० 681	- 0.0849 (Rounded Off 0.0850) का 1/5 भाग 0.0169 हे० (Rounded Off 0.0170)
क्षेत्रफल गाटा सं० 682	- 0.0809 (Rounded Off 0.0810) का 1/5 भाग 0.0161 हे० (Rounded Off 0.0162)
गाटा सं० 678क, 679, 681 एवं 682 का कुल क्षेत्रफल	- 0.0847 हे०
क्षेत्रफल गाटा सं० 683	- 0.1210 हे० का 1/5 भाग 0.0242 हे०
ग्राम/मोहल्ला	- मंगपुरा
परगना	- मुरादाबाद।
तहसील	- मुरादाबाद।
जनपद	- मुरादाबाद।

16 APR 2024
मुख्य शोकाहिया
मुरादाबाद
मुरादाबाद विकास प्राधिकरण
मुरादाबाद

16 APR 2024

अज दिनांक _____ को एक किता
धनराशि 500 - कुल धनराशि 12500000 -



श्री _____ Development Authority
को कोषागार मुरादाबाद से विक्रय किया।
Morsadabad

मुख्य  कड़िया
कोषागार मुरादाबाद

16 APR 2024





उत्तर प्रदेश UTTAR PRADESH

AL 510355

विक्रय-विलेख

भूमि का प्रकार	- कृषि
गाटा सं०	- 678क, 679, 681 एवं 682
क्षेत्रफल गाटा सं० 678क	- 0.1250 हे० का 1/5 भाग 0.0250 हे०
क्षेत्रफल गाटा सं० 679	- 0.1335 (Rounded Off 0.1340) का 1/5 भाग 0.0267 हे० (Rounded Off 0.0268)
क्षेत्रफल गाटा सं० 681	- 0.0849 (Rounded Off 0.0850) का 1/5 भाग 0.0169 हे० (Rounded Off 0.0170)
क्षेत्रफल गाटा सं० 682	- 0.0809 (Rounded Off 0.0810) का 1/5 भाग 0.0161 हे० (Rounded Off 0.0162)
गाटा सं० 678क, 679, 681 एवं 682 का कुल क्षेत्रफल	- 0.0847 हे०
क्षेत्रफल गाटा सं० 683	- 0.1210 हे० का 1/5 भाग 0.0242 हे०
ग्राम/मोहल्ला	- मंगपुरा
परगना	- मुरादाबाद।
तहसील	- मुरादाबाद।
जनपद	- मुरादाबाद।





मुरादाबाद विकास प्राधिकरण
मुरादाबाद

16 APR 2024

आज दिनांक _____ को एक कित्ती
धनराशि 500 - कुल धनराशि 12500000 -
श्री _____ Moradabad Development Authority
को कोषागार मुरादाबाद से विक्रय ~~Moradabad~~

मुख्य अधिकारिया
कोषागार मुरादाबाद

16 APR 2024





उत्तर प्रदेश UTTAR PRADESH

AL 510356

विक्रय-विलेख

भूमि का प्रकार	- कृषि
गाटा सं०	- 678क, 679, 681 एवं 682
क्षेत्रफल गाटा सं० 678क	- 0.1250 हे० का 1/5 भाग 0.0250 हे०
क्षेत्रफल गाटा सं० 679	- 0.1335 (Rounded Off 0.1340) का 1/5 भाग 0.0267 हे० (Rounded Off 0.0268)
क्षेत्रफल गाटा सं० 681	- 0.0849 (Rounded Off 0.0850) का 1/5 भाग 0.0169 हे० (Rounded Off 0.0170)
क्षेत्रफल गाटा सं० 682	- 0.0809 (Rounded Off 0.0810) का 1/5 भाग 0.0161 हे० (Rounded Off 0.0162)
गाटा सं० 678क, 679, 681 एवं 682 का कुल क्षेत्रफल	- 0.0847 हे०
क्षेत्रफल गाटा सं० 683	- 0.1210 हे० का 1/5 भाग 0.0242 हे०
ग्राम/मोहल्ला	- मंगूपुरा
परगना	- मुरादाबाद।
तहसील	- मुरादाबाद।
जनपद	- मुरादाबाद।




मुरादाबाद विकास प्राधिकरण,
मुरादाबाद

16 APR 2024

अज्ज दिनाक _____ को एक किता
धनराशि 500 कल धनराशि 12500000
श्री _____
को कौषागार मुरादाबाद से विक्रय किये
Mo'adabad Development Authority
Mo'adabad

मुख्य लेकडिया
कौषागार मुरादाबाद
16 APR 2024





उत्तर प्रदेश UTTAR PRADESH

AL 510357

विक्रय-विलेख

भूमि का प्रकार	- कृषि
गाटा सं०	- 678क, 679, 681 एवं 682
क्षेत्रफल गाटा सं० 678क	- 0.1250 हे० का 1/5 भाग 0.0250 हे०
क्षेत्रफल गाटा सं० 679	- 0.1335 (Rounded Off 0.1340) का 1/5 भाग 0.0267 हे० (Rounded Off 0.0268)
क्षेत्रफल गाटा सं० 681	- 0.0849 (Rounded Off 0.0850) का 1/5 भाग 0.0169 हे० (Rounded Off 0.0170)
क्षेत्रफल गाटा सं० 682	- 0.0809 (Rounded Off 0.0810) का 1/5 भाग 0.0161 हे० (Rounded Off 0.0162)
गाटा सं० 678क, 679, 681 एवं 682 का कुल क्षेत्रफल	- 0.0847 हे०
क्षेत्रफल गाटा सं० 683	- 0.1210 हे० का 1/5 भाग 0.0242 हे०
ग्राम/मोहल्ला	- मंगूपुरा
परगना	- मुरादाबाद।
तहसील	- मुरादाबाद।
जनपद	- मुरादाबाद।




सन्तति प्रभात
मुरादाबाद विकास प्राधिकरण
मुरादाबाद

15 APR 2024

अज दिनांक _____ को एक कित्ता 2500000
धनराशि 200 कुल धनराशि _____
श्री _____ Moradabad Development Authority
को कोषागार मुरादाबाद से विक्रय तिथि Moradabad

मुख्य काइया
कोषागार मुरादाबाद

16 APR 2024





उत्तर प्रदेश UTTAR PRADESH

AL 510358

विक्रय-विलेख

भूमि का प्रकार	- कृषि
गाटा सं०	- 678क, 679, 681 एवं 682
क्षेत्रफल गाटा सं० 678क	- 0.1250 हे० का 1/5 भाग 0.0250 हे०
क्षेत्रफल गाटा सं० 679	- 0.1335 (Rounded Off 0.1340) का 1/5 भाग 0.0267 हे० (Rounded Off 0.0268)
क्षेत्रफल गाटा सं० 681	- 0.0849 (Rounded Off 0.0850) का 1/5 भाग 0.0169 हे० (Rounded Off 0.0170)
क्षेत्रफल गाटा सं० 682	- 0.0809 (Rounded Off 0.0810) का 1/5 भाग 0.0161 हे० (Rounded Off 0.0162)
गाटा सं० 678क, 679, 681 एवं 682 का कुल क्षेत्रफल	- 0.0847 हे०
क्षेत्रफल गाटा सं० 683	- 0.1210 हे० का 1/5 भाग 0.0242 हे०
ग्राम/मोहल्ला	- मंगूपुरा
परगना	- मुरादाबाद।
तहसील	- मुरादाबाद।
जनपद	- मुरादाबाद।




सम्पत्ति प्रभारी
मुरादाबाद विकास प्राधिकरण
मुरादाबाद

16 APR 2024

अज दिनांक _____ को एक कित। 12500000
धनराशि 100 - कुल धनराशि _____

श्री _____ Moradabad Development Authority
को कोषागार मुरादाबाद से विक्रय किया। Moradabad

मुख्य सेक्रेट्रिया
कोषागार मुरादाबाद

16 APR 2024





उत्तर प्रदेश UTTAR PRADESH

AL 510359

विक्रय-विलेख

भूमि का प्रकार	- कृषि
गाटा सं०	- 678क, 679, 681 एवं 682
क्षेत्रफल गाटा सं० 678क	- 0.1250 हे० का 1/5 भाग 0.0250 हे०
क्षेत्रफल गाटा सं० 679	- 0.1335 (Rounded Off 0.1340) का 1/5 भाग 0.0267 हे० (Rounded Off 0.0268)
क्षेत्रफल गाटा सं० 681	- 0.0849 (Rounded Off 0.0850) का 1/5 भाग 0.0169 हे० (Rounded Off 0.0170)
क्षेत्रफल गाटा सं० 682	- 0.0809 (Rounded Off 0.0810) का 1/5 भाग 0.0161 हे० (Rounded Off 0.0162)
गाटा सं० 678क, 679, 681 एवं 682 का कुल क्षेत्रफल	- 0.0847 हे०
क्षेत्रफल गाटा सं० 683	- 0.1210 हे० का 1/5 भाग 0.0242 हे०
ग्राम/मोहल्ला	- मंगपुरा
परगना	- मुरादाबाद।
तहसील	- मुरादाबाद।
जनपद	- मुरादाबाद।



[Handwritten signature]

सम्पत्ति प्रभाग
मुरादाबाद विकास प्राधिकरण
मुरादाबाद

16 APR 2024

अज दिनांक को एक कित 2500000
धनराशि 100- कुल धनराशि

श्री ~~_____~~ Moradabad Development Authority
को कोषागार मुरादाबाद से विक्रीय किया।
Moradabad

मुख्य सचिव
कोषागार मुरादाबाद

16 APR 2024





उत्तर प्रदेश UTTAR PRADESH

AL 510360

विक्रय-विलेख

भूमि का प्रकार	- कृषि
गाटा सं०	- 678क, 679, 681 एवं 682
क्षेत्रफल गाटा सं० 678क	- 0.1250 हे० का 1/5 भाग 0.0250 हे०
क्षेत्रफल गाटा सं० 679	- 0.1335 (Rounded Off 0.1340) का 1/5 भाग 0.0267 हे० (Rounded Off 0.0268)
क्षेत्रफल गाटा सं० 681	- 0.0849 (Rounded Off 0.0850) का 1/5 भाग 0.0169 हे० (Rounded Off 0.0170)
क्षेत्रफल गाटा सं० 682	- 0.0809 (Rounded Off 0.0810) का 1/5 भाग 0.0161 हे० (Rounded Off 0.0162)
गाटा सं० 678क, 679, 681 एवं 682 का कुल क्षेत्रफल	- 0.0847 हे०
क्षेत्रफल गाटा सं० 683	- 0.1210 हे० का 1/5 भाग 0.0242 हे०
ग्राम/मोहल्ला	- मंगपुरा
परगना	- मुरादाबाद।
तहसील	- मुरादाबाद।
जनपद	- मुरादाबाद।



[Handwritten signature]

[Handwritten signature]
मुरादाबाद विकास प्राधिकरण
मुरादाबाद

16 APR 2024



आज दिनांक _____ को एक कित्त 2500000
धनराशि 500 कुल धनराशि _____
श्री _____ **Morwad Development Authority**
को कोषागार मुरादाबाद से विक्रय **Morwad**

मुख्य अधिकारी
कोषागार मुरादाबाद

16 APR 2024





उत्तर प्रदेश UTTAR PRADESH

AL 510341

विक्रय-विलेख

भूमि का प्रकार	- कृषि
गाटा सं०	- 678क, 679, 681 एवं 682
क्षेत्रफल गाटा सं० 678क	- 0.1250 हे० का 1/5 भाग 0.0250 हे०
क्षेत्रफल गाटा सं० 679	- 0.1335 (Rounded Off 0.1340) का 1/5 भाग 0.0267 हे० (Rounded Off 0.0268)
क्षेत्रफल गाटा सं० 681	- 0.0849 (Rounded Off 0.0850) का 1/5 भाग 0.0169 हे० (Rounded Off 0.0170)
क्षेत्रफल गाटा सं० 682	- 0.0809 (Rounded Off 0.0810) का 1/5 भाग 0.0161 हे० (Rounded Off 0.0162)
गाटा सं० 678क, 679, 681 एवं 682 का कुल क्षेत्रफल	- 0.0847 हे०
क्षेत्रफल गाटा सं० 683	- 0.1210 हे० का 1/5 भाग 0.0242 हे०
ग्राम/मोहल्ला	- मंगपुरा
परगना	- मुरादाबाद।
तहसील	- मुरादाबाद।
जनपद	- मुरादाबाद।



Y. Prasad

सम्पत्त प्रभाषी
मुरादाबाद विकास प्राधिकरण
मुरादाबाद

16 APR 2024



अज दिनाक _____ को एक फिल
धनराशि 500 - कुल धनराशि 12500000 -

श्री _____ Moradabad Development Authority
को कोषागार मुरादाबाद से विक्रय किया। Moradabad

मुख्य अधिकारी
कोषागार मुरादाबाद

16 APR 2024





उत्तर प्रदेश UTTAR PRADESH

AL 510342

विक्रय-विलेख

भूमि का प्रकार	- कृषि
गाटा सं०	- 678क, 679, 681 एवं 682
क्षेत्रफल गाटा सं० 678क	- 0.1250 हे० का 1/5 भाग 0.0250 हे०
क्षेत्रफल गाटा सं० 679	- 0.1335 (Rounded Off 0.1340) का 1/5 भाग 0.0267 हे० (Rounded Off 0.0268)
क्षेत्रफल गाटा सं० 681	- 0.0849 (Rounded Off 0.0850) का 1/5 भाग 0.0169 हे० (Rounded Off 0.0170)
क्षेत्रफल गाटा सं० 682	- 0.0809 (Rounded Off 0.0810) का 1/5 भाग 0.0161 हे० (Rounded Off 0.0162)
गाटा सं० 678क, 679, 681 एवं 682 का कुल क्षेत्रफल	- 0.0847 हे०
क्षेत्रफल गाटा सं० 683	- 0.1210 हे० का 1/5 भाग 0.0242 हे०
ग्राम/मोहल्ला	- मंगपुरा
परगना	- मुरादाबाद।
तहसील	- मुरादाबाद।
जनपद	- मुरादाबाद।



[Handwritten Signature]

सहायक प्रभारी
मुरादाबाद विकास प्राधिकरण
मुरादाबाद

16 APR 2024

आज दिनांक _____ को एक कित्त
धनराशि 500 कल धनराशि 12,500,000
श्री _____ Moradabad Development Authority
को कोषागार मुरादाबाद से विक्रय किया। Moradabad

मुख्य अधिकारी
कोषागार मुरादाबाद

16 APR 2024





उत्तर प्रदेश UTTAR PRADESH

AL 510343

विक्रय-विलेख

भूमि का प्रकार	- कृषि
गाटा सं०	- 678क, 679, 681 एवं 682
क्षेत्रफल गाटा सं० 678क	- 0.1250 हे० का 1/5 भाग 0.0250 हे०
क्षेत्रफल गाटा सं० 679	- 0.1335 (Rounded Off 0.1340) का 1/5 भाग 0.0267 हे० (Rounded Off 0.0268)
क्षेत्रफल गाटा सं० 681	- 0.0849 (Rounded Off 0.0850) का 1/5 भाग 0.0169 हे० (Rounded Off 0.0170)
क्षेत्रफल गाटा सं० 682	- 0.0809 (Rounded Off 0.0810) का 1/5 भाग 0.0161 हे० (Rounded Off 0.0162)
गाटा सं० 678क, 679, 681 एवं 682 का कुल क्षेत्रफल	- 0.0847 हे०
क्षेत्रफल गाटा सं० 683	- 0.1210 हे० का 1/5 भाग 0.0242 हे०
ग्राम/मोहल्ला	- मंगपुरा
परगना	- मुरादाबाद।
तहसील	- मुरादाबाद।
जनपद	- मुरादाबाद।



[Handwritten signature]

सन्तोष कुमार
मुरादाबाद विकास प्राधिकरण
मुरादाबाद

16 APR 2024

जि. दिनांक _____ को एक किता
धनराशि 500 - कुल धनराशि 12500000 -
श्री _____ Moradabad Development Authority
को कोषागार मुरादाबाद से विक्रय किये Moradabad


मुख्य/सिकड़िया
कोषागार मुरादाबाद

16 APR 2024





उत्तर प्रदेश UTTAR PRADESH

AL 510344

विक्रय-विलेख

भूमि का प्रकार	- कृषि
गाटा सं०	- 678क, 679, 681 एवं 682
क्षेत्रफल गाटा सं० 678क	- 0.1250 हे० का 1/5 भाग 0.0250 हे०
क्षेत्रफल गाटा सं० 679	- 0.1335 (Rounded Off 0.1340) का 1/5 भाग 0.0267 हे० (Rounded Off 0.0268)
क्षेत्रफल गाटा सं० 681	- 0.0849 (Rounded Off 0.0850) का 1/5 भाग 0.0169 हे० (Rounded Off 0.0170)
क्षेत्रफल गाटा सं० 682	- 0.0809 (Rounded Off 0.0810) का 1/5 भाग 0.0161 हे० (Rounded Off 0.0162)
गाटा सं० 678क, 679, 681 एवं 682 का कुल क्षेत्रफल	- 0.0847 हे०
क्षेत्रफल गाटा सं० 683	- 0.1210 हे० का 1/5 भाग 0.0242 हे०
ग्राम/मोहल्ला	- मंगपुरा
परगना	- मुरादाबाद।
तहसील	- मुरादाबाद।
जनपद	- मुरादाबाद।

सामन्त प्रभारी
मुरादाबाद विकास प्राधिकरण
मुरादाबाद

16 APR 2024

अज दिनक _____ को एक किता
धनराशि 500 कुल धनराशि 12500000
श्री _____ Moradabad Development Authority
को कोषागार मुरादाबाद से विक्रय विमोचन मुरादाबाद

मुख्य अधिकारिया
कोषागार मुरादाबाद

16 APR 2024





उत्तर प्रदेश UTTAR PRADESH

AL 510345

विक्रय-विलेख

भूमि का प्रकार	- कृषि
गाटा सं०	- 678क, 679, 681 एवं 682
क्षेत्रफल गाटा सं० 678क	- 0.1250 हे० का 1/5 भाग 0.0250 हे०
क्षेत्रफल गाटा सं० 679	- 0.1335 (Rounded Off 0.1340) का 1/5 भाग 0.0267 हे० (Rounded Off 0.0268)
क्षेत्रफल गाटा सं० 681	- 0.0849 (Rounded Off 0.0850) का 1/5 भाग 0.0169 हे० (Rounded Off 0.0170)
क्षेत्रफल गाटा सं० 682	- 0.0809 (Rounded Off 0.0810) का 1/5 भाग 0.0161 हे० (Rounded Off 0.0162)
गाटा सं० 678क, 679, 681 एवं 682 का कुल क्षेत्रफल	- 0.0847 हे०
क्षेत्रफल गाटा सं० 683	- 0.1210 हे० का 1/5 भाग 0.0242 हे०
ग्राम/मोहल्ला	- मंगपुरा
परगना	- मुरादाबाद।
तहसील	- मुरादाबाद।
जनपद	- मुरादाबाद।



[Handwritten signature]

[Handwritten mark]

सम्पत्ति प्रचारी
मुरादाबाद विकास प्राधिकरण
मुरादाबाद 49

16 APR 2024

अज दिनक _____ को एक कित्त
धनराशि 500 - कुल धनराशि 12500000 -
श्री _____ Moradabad Development Authority
को कोषागार मुरादाबाद से विक्रय किये Moradabad

मुख्य  किये
कोषागार मुरादाबाद

16 APR 2024





उत्तर प्रदेश UTTAR PRADESH

AL 510346

विक्रय-विलेख

भूमि का प्रकार	- कृषि
गाटा सं०	- 678क, 679, 681 एवं 682
क्षेत्रफल गाटा सं० 678क	- 0.1250 हे० का 1/5 भाग 0.0250 हे०
क्षेत्रफल गाटा सं० 679	- 0.1335 (Rounded Off 0.1340) का 1/5 भाग 0.0267 हे० (Rounded Off 0.0268)
क्षेत्रफल गाटा सं० 681	- 0.0849 (Rounded Off 0.0850) का 1/5 भाग 0.0169 हे० (Rounded Off 0.0170)
क्षेत्रफल गाटा सं० 682	- 0.0809 (Rounded Off 0.0810) का 1/5 भाग 0.0161 हे० (Rounded Off 0.0162)
गाटा सं० 678क, 679, 681 एवं 682 का कुल क्षेत्रफल	- 0.0847 हे०
क्षेत्रफल गाटा सं० 683	- 0.1210 हे० का 1/5 भाग 0.0242 हे०
ग्राम/मोहल्ला	- मंगूपुरा
परगना	- मुरादाबाद।
तहसील	- मुरादाबाद।
जनपद	- मुरादाबाद।



[Handwritten signature]

[Handwritten signature]

सम्पत्ति प्रभारी
मुरादाबाद विकास प्राधिकरण
मुरादाबाद

16 APR 2024

आज दिनांक _____ को एक किलो
धनराशि 500 कुल धनराशि 12500000
श्री _____ Moradabad Development Authority
को कोषागार मुरादाबाद से विक्रय किया। Moradabad

मुख्य शिफ्टिया
कोषागार मुरादाबाद
16 APR 2024





उत्तर प्रदेश UTTAR PRADESH

AL 510347

विक्रय-विलेख

भूमि का प्रकार	- कृषि
गाटा सं०	- 678क, 679, 681 एवं 682
क्षेत्रफल गाटा सं० 678क	- 0.1250 हे० का 1/5 भाग 0.0250 हे०
क्षेत्रफल गाटा सं० 679	- 0.1335 (Rounded Off 0.1340) का 1/5 भाग 0.0267 हे० (Rounded Off 0.0268)
क्षेत्रफल गाटा सं० 681	- 0.0849 (Rounded Off 0.0850) का 1/5 भाग 0.0169 हे० (Rounded Off 0.0170)
क्षेत्रफल गाटा सं० 682	- 0.0809 (Rounded Off 0.0810) का 1/5 भाग 0.0161 हे० (Rounded Off 0.0162)
गाटा सं० 678क, 679, 681 एवं 682 का कुल क्षेत्रफल	- 0.0847 हे०
क्षेत्रफल गाटा सं० 683	- 0.1210 हे० का 1/5 भाग 0.0242 हे०
ग्राम/मोहल्ला	- मंगपुरा
परगना	- मुरादाबाद।
तहसील	- मुरादाबाद।
जनपद	- मुरादाबाद।



[Handwritten signature]

[Handwritten signature]
 मुरादाबाद विकास प्राधिकरण
 मुरादाबाद

16 APR 2024

अज दिनांक _____ को एक किलो
धनराशि 500 - कुल धनराशि 12500000 -

श्री _____ Moradabad Development Authority
को कोषागार मुरादाबाद से विक्रय कि Moradabad

मुख्य सेफडिया
कोषागार मुरादाबाद

16 APR 2024





उत्तर प्रदेश UTTAR PRADESH

AL 510348

विक्रय-विलेख

भूमि का प्रकार	- कृषि
गाटा सं०	- 678क, 679, 681 एवं 682
क्षेत्रफल गाटा सं० 678क	- 0.1250 हे० का 1/5 भाग 0.0250 हे०
क्षेत्रफल गाटा सं० 679	- 0.1335 (Rounded Off 0.1340) का 1/5 भाग 0.0267 हे० (Rounded Off 0.0268)
क्षेत्रफल गाटा सं० 681	- 0.0849 (Rounded Off 0.0850) का 1/5 भाग 0.0169 हे० (Rounded Off 0.0170)
क्षेत्रफल गाटा सं० 682	- 0.0809 (Rounded Off 0.0810) का 1/5 भाग 0.0161 हे० (Rounded Off 0.0162)
गाटा सं० 678क, 679, 681 एवं 682 का कुल क्षेत्रफल	- 0.0847 हे०
क्षेत्रफल गाटा सं० 683	- 0.1210 हे० का 1/5 भाग 0.0242 हे०
ग्राम/मोहल्ला	- मंगपुरा
परगना	- मुरादाबाद।
तहसील	- मुरादाबाद।
जनपद	- मुरादाबाद।

मुख्य कोषाधिकारी
मुरादाबाद विकास प्राधिकरण
मुरादाबाद

16 APR 2024

अज दिनांक _____ को एक किता
धनराशि 500 - कुल धनराशि 12500000 -

श्री _____
को कोषागार मुरादाबाद से विक्रीय किया।
Moradabad Development Authority
Moradabad

मुख्य सेकडिया
कोषागार मुरादाबाद

16 APR 2024





उत्तर प्रदेश UTTAR PRADESH

AL 510349

विक्रय-विलेख

भूमि का प्रकार	- कृषि
गाटा सं०	- 678क, 679, 681 एवं 682
क्षेत्रफल गाटा सं० 678क	- 0.1250 हे० का 1/5 भाग 0.0250 हे०
क्षेत्रफल गाटा सं० 679	- 0.1335 (Rounded Off 0.1340) का 1/5 भाग 0.0267 हे० (Rounded Off 0.0268)
क्षेत्रफल गाटा सं० 681	- 0.0849 (Rounded Off 0.0850) का 1/5 भाग 0.0169 हे० (Rounded Off 0.0170)
क्षेत्रफल गाटा सं० 682	- 0.0809 (Rounded Off 0.0810) का 1/5 भाग 0.0161 हे० (Rounded Off 0.0162)
गाटा सं० 678क, 679, 681 एवं 682 का कुल क्षेत्रफल	- 0.0847 हे०
क्षेत्रफल गाटा सं० 683	- 0.1210 हे० का 1/5 भाग 0.0242 हे०
ग्राम/मोहल्ला	- मंगपुरा
परगना	- मुरादाबाद।
तहसील	- मुरादाबाद।
जनपद	- मुरादाबाद।



[Handwritten signature]

मुख्य रिकॉर्डिया
मुरादाबाद विकास प्राधिकरण
मुरादाबाद

16 APR 2024

आज दिनांक _____ को एक कित्ती
धनराशि 500 - कुल धनराशि 12500000 -
श्री _____ Mirzapur Development Authority
को कोषागार मुरादाबाद से दिक्रय किम् Mirzapur

मुख्य कॉन्ट्रोलर
कोषागार मुरादाबाद

16 APR 2024





उत्तर प्रदेश UTTAR PRADESH

AL 510350

विक्रय-विलेख

भूमि का प्रकार	- कृषि
गाटा सं०	- 678क, 679, 681 एवं 682
क्षेत्रफल गाटा सं० 678क	- 0.1250 हे० का 1/5 भाग 0.0250 हे०
क्षेत्रफल गाटा सं० 679	- 0.1335 (Rounded Off 0.1340) का 1/5 भाग 0.0267 हे० (Rounded Off 0.0268)
क्षेत्रफल गाटा सं० 681	- 0.0849 (Rounded Off 0.0850) का 1/5 भाग 0.0169 हे० (Rounded Off 0.0170)
क्षेत्रफल गाटा सं० 682	- 0.0809 (Rounded Off 0.0810) का 1/5 भाग 0.0161 हे० (Rounded Off 0.0162)
गाटा सं० 678क, 679, 681 एवं 682 का कुल क्षेत्रफल	- 0.0847 हे०
क्षेत्रफल गाटा सं० 683	- 0.1210 हे० का 1/5 भाग 0.0242 हे०
ग्राम/मोहल्ला	- मंगूपुरा
परगना	- मुरादाबाद।
तहसील	- मुरादाबाद।
जनपद	- मुरादाबाद।

[Handwritten Signature]

[Handwritten Signature]
 सचिव प्रभारी
 मुरादाबाद विकास प्राधिकरण
 मुरादाबाद

16 APR 2024
आज दिनांक को एक किता
धनराशि 500 - कुल धनराशि 1250000
श्री
को कोषागार मुरादाबाद से विक्रीय किता
Mora Jabad Development Authority
Mora Jabad

मुख्य रिकॉर्डिया
कोषागार मुरादाबाद

16 APR 2024





उत्तर प्रदेश UTTAR PRADESH

AL 510351

विक्रय-विलेख

भूमि का प्रकार	- कृषि
गाटा सं०	- 678क, 679, 681 एवं 682
क्षेत्रफल गाटा सं० 678क	- 0.1250 हे० का 1/5 भाग 0.0250 हे०
क्षेत्रफल गाटा सं० 679	- 0.1335 (Rounded Off 0.1340) का 1/5 भाग 0.0267 हे० (Rounded Off 0.0268)
क्षेत्रफल गाटा सं० 681	- 0.0849 (Rounded Off 0.0850) का 1/5 भाग 0.0169 हे० (Rounded Off 0.0170)
क्षेत्रफल गाटा सं० 682	- 0.0809 (Rounded Off 0.0810) का 1/5 भाग 0.0161 हे० (Rounded Off 0.0162)
गाटा सं० 678क, 679, 681 एवं 682 का कुल क्षेत्रफल	- 0.0847 हे०
क्षेत्रफल गाटा सं० 683	- 0.1210 हे० का 1/5 भाग 0.0242 हे०
ग्राम/मोहल्ला	- मंगपुरा
परगना	- मुरादाबाद।
तहसील	- मुरादाबाद।
जनपद	- मुरादाबाद।



[Handwritten signature]

[Handwritten signature]
मुरादाबाद विकास प्राधिकरण,
मुरादाबाद

16 APR 2024

अज दिनांक _____ को एक कितल
धनराशि 500 - कुल धनराशि 12500000
श्री _____ Moradabad Development Authority
हो कोषागार मुरादाबाद से विक्रय किया Moradabad

मुख्य रोकडिया
कोषागार मुरादाबाद
16 APR 2024





उत्तर प्रदेश UTTAR PRADESH

AL 510365

विक्रय-विलेख

भूमि का प्रकार	- कृषि
गाटा सं०	- 678क, 679, 681 एवं 682
क्षेत्रफल गाटा सं० 678क	- 0.1250 हे० का 1/5 भाग 0.0250 हे०
क्षेत्रफल गाटा सं० 679	- 0.1335 (Rounded Off 0.1340) का 1/5 भाग 0.0267 हे० (Rounded Off 0.0268)
क्षेत्रफल गाटा सं० 681	- 0.0849 (Rounded Off 0.0850) का 1/5 भाग 0.0169 हे० (Rounded Off 0.0170)
क्षेत्रफल गाटा सं० 682	- 0.0809 (Rounded Off 0.0810) का 1/5 भाग 0.0161 हे० (Rounded Off 0.0162)
गाटा सं० 678क, 679, 681 एवं 682 का कुल क्षेत्रफल	- 0.0847 हे०
क्षेत्रफल गाटा सं० 683	- 0.1210 हे० का 1/5 भाग 0.0242 हे०
ग्राम/मोहल्ला	- मंगपुरा
परगना	- मुरादाबाद।
तहसील	- मुरादाबाद।
जनपद	- मुरादाबाद।



[Handwritten Signature]

मुख्य रीकॉर्डिया
मुरादाबाद
विकास प्राधिकरण
मुरादाबाद

16 APR 2024



पत्र दिनांक _____ को एक किता
नरशि 100 कुल धनराशि 12500000
श्री _____
को कोषागार मुरादाबाद से विक्रय किया।
Moradabad Development Authority
Moradabad

मुख्य अधिकारिया
कोषागार मुरादाबाद
16 APR 2024





उत्तर प्रदेश UTTAR PRADESH

AL 510366

विक्रय-विलेख

भूमि का प्रकार	- कृषि
गाटा सं०	- 678क, 679, 681 एवं 682
क्षेत्रफल गाटा सं० 678क	- 0.1250 हे० का 1/5 भाग 0.0250 हे०
क्षेत्रफल गाटा सं० 679	- 0.1335 (Rounded Off 0.1340) का 1/5 भाग 0.0267 हे० (Rounded Off 0.0268)
क्षेत्रफल गाटा सं० 681	- 0.0849 (Rounded Off 0.0850) का 1/5 भाग 0.0169 हे० (Rounded Off 0.0170)
क्षेत्रफल गाटा सं० 682	- 0.0809 (Rounded Off 0.0810) का 1/5 भाग 0.0161 हे० (Rounded Off 0.0162)
गाटा सं० 678क, 679, 681 एवं 682 का कुल क्षेत्रफल	- 0.0847 हे०
क्षेत्रफल गाटा सं० 683	- 0.1210 हे० का 1/5 भाग 0.0242 हे०
ग्राम/मोहल्ला	- मंगपुरा
परगना	- मुरादाबाद।
तहसील	- मुरादाबाद।
जनपद	- मुरादाबाद।



(Handwritten Signature)

सम्पत्ति प्रभारि
मुरादाबाद विकास प्राधिकरण,
मुरादाबाद

16 APR 2024

अज दिनांक को एक किता 12500000-
धनराशि 100- कुल धनराशि
श्री Miradabad Development Authority
को कोषागार मुरादाबाद से विक्रय किता Miradabad

मुख्य अधिकारी
कोषागार मुरादाबाद

16 APR 2024





उत्तर प्रदेश UTTAR PRADESH

AL 510367

विक्रय-विलेख

भूमि का प्रकार	- कृषि
गाटा सं०	- 678क, 679, 681 एवं 682
क्षेत्रफल गाटा सं० 678क	- 0.1250 हे० का 1/5 भाग 0.0250 हे०
क्षेत्रफल गाटा सं० 679	- 0.1335 (Rounded Off 0.1340) का 1/5 भाग 0.0267 हे० (Rounded Off 0.0268)
क्षेत्रफल गाटा सं० 681	- 0.0849 (Rounded Off 0.0850) का 1/5 भाग 0.0169 हे० (Rounded Off 0.0170)
क्षेत्रफल गाटा सं० 682	- 0.0809 (Rounded Off 0.0810) का 1/5 भाग 0.0161 हे० (Rounded Off 0.0162)
गाटा सं० 678क, 679, 681 एवं 682 का कुल क्षेत्रफल	- 0.0847 हे०
क्षेत्रफल गाटा सं० 683	- 0.1210 हे० का 1/5 भाग 0.0242 हे०
ग्राम/मोहल्ला	- मंगपुरा
परगना	- मुरादाबाद।
तहसील	- मुरादाबाद।
जनपद	- मुरादाबाद।



[Handwritten Signature]

सम्पत्ति प्रभाती
मुरादाबाद विकास प्राधिकरण
मुरादाबाद

16 APR 2024

आज दिनांक _____ को एक किताब 2500000 -
धनराशि 100 - कुल धनराशि _____
श्री _____ Moradabad Development Authority
को कोषागार मुरादाबाद से विक्रय किया Moradabad

मुख्य शिफ्टिया
कोषागार मुरादाबाद

16 APR 2024





उत्तर प्रदेश UTTAR PRADESH

AL 510368

विक्रय-विलेख

भूमि का प्रकार	- कृषि
गाटा सं०	- 678क, 679, 681 एवं 682
क्षेत्रफल गाटा सं० 678क	- 0.1250 हे० का 1/5 भाग 0.0250 हे०
क्षेत्रफल गाटा सं० 679	- 0.1335 (Rounded Off 0.1340) का 1/5 भाग 0.0267 हे० (Rounded Off 0.0268)
क्षेत्रफल गाटा सं० 681	- 0.0849 (Rounded Off 0.0850) का 1/5 भाग 0.0169 हे० (Rounded Off 0.0170)
क्षेत्रफल गाटा सं० 682	- 0.0809 (Rounded Off 0.0810) का 1/5 भाग 0.0161 हे० (Rounded Off 0.0162)
गाटा सं० 678क, 679, 681 एवं 682 का कुल क्षेत्रफल	- 0.0847 हे०
क्षेत्रफल गाटा सं० 683	- 0.1210 हे० का 1/5 भाग 0.0242 हे०
ग्राम/मोहल्ला	- मंगपुरा
परगना	- मुरादाबाद।
तहसील	- मुरादाबाद।
जनपद	- मुरादाबाद।

मुरादाबाद विकास प्राधिकरण
मुरादाबाद

16 APR 2024

अपने दिनांक _____ को एक किता
धनराशि 100 कुल धनराशि 1250000

श्री _____ Meradabad Development Authority
को कोषागार मुरादाबाद से विक्रय किता Meradabad

मुख्य ~~अफिसर~~ क्लर्क
कोषागार मुरादाबाद

16 APR 2024





उत्तर प्रदेश UTTAR PRADESH

AL 510369

विक्रय-विलेख

भूमि का प्रकार	- कृषि
गाटा सं०	- 678क, 679, 681 एवं 682
क्षेत्रफल गाटा सं० 678क	- 0.1250 हे० का 1/5 भाग 0.0250 हे०
क्षेत्रफल गाटा सं० 679	- 0.1335 (Rounded Off 0.1340) का 1/5 भाग 0.0267 हे० (Rounded Off 0.0268)
क्षेत्रफल गाटा सं० 681	- 0.0849 (Rounded Off 0.0850) का 1/5 भाग 0.0169 हे० (Rounded Off 0.0170)
क्षेत्रफल गाटा सं० 682	- 0.0809 (Rounded Off 0.0810) का 1/5 भाग 0.0161 हे० (Rounded Off 0.0162)
गाटा सं० 678क, 679, 681 एवं 682 का कुल क्षेत्रफल	- 0.0847 हे०
क्षेत्रफल गाटा सं० 683	- 0.1210 हे० का 1/5 भाग 0.0242 हे०
ग्राम/मोहल्ला	- मंगपुरा
परगना	- मुरादाबाद।
तहसील	- मुरादाबाद।
जनपद	- मुरादाबाद।





 सहायक प्रभारी
 मुरादाबाद, विकास प्राधिकरण
 मुरादाबाद

अज दिनांक 16 APR 2024 को एक कर्त
धनराशि 100- कुल धनराशि 12500000-
श्री _____ Moradabad Development Authority
को कोषागार मुरादाबाद से विक्रय किया। Moradabad

मुख्य सेक्रेट्रिया
कोषागार मुरादाबाद
16 APR 2024





उत्तर प्रदेश UTTAR PRADESH

AL 510370

विक्रय-विलेख

भूमि का प्रकार	- कृषि
गाटा सं०	- 678क, 679, 681 एवं 682
क्षेत्रफल गाटा सं० 678क	- 0.1250 हे० का 1/5 भाग 0.0250 हे०
क्षेत्रफल गाटा सं० 679	- 0.1335 (Rounded Off 0.1340) का 1/5 भाग 0.0267 हे० (Rounded Off 0.0268)
क्षेत्रफल गाटा सं० 681	- 0.0849 (Rounded Off 0.0850) का 1/5 भाग 0.0169 हे० (Rounded Off 0.0170)
क्षेत्रफल गाटा सं० 682	- 0.0809 (Rounded Off 0.0810) का 1/5 भाग 0.0161 हे० (Rounded Off 0.0162)
गाटा सं० 678क, 679, 681 एवं 682 का कुल क्षेत्रफल	- 0.0847 हे०
क्षेत्रफल गाटा सं० 683	- 0.1210 हे० का 1/5 भाग 0.0242 हे०
ग्राम/मोहल्ला	- मंगूपुरा
परगना	- मुरादाबाद।
तहसील	- मुरादाबाद।
जनपद	- मुरादाबाद।

मुख्य कोषाधिकारी
मुरादाबाद विकास प्राधिकरण
मुरादाबाद

16 APR 2024

अज दिनांक को एक किता / 2500000 -
धनराशि 100 कुल धनराशि
श्री Moradabad Development Authority
हो कोषागार मुरादाबाद से विक्रय किया। Moradabad

मुख्य रिकार्डिया
कोषागार मुरादाबाद

16 APR 2024





उत्तर प्रदेश UTTAR PRADESH

AL 510371

विक्रय-विलेख

भूमि का प्रकार	- कृषि
गाटा सं०	- 678क, 679, 681 एवं 682
क्षेत्रफल गाटा सं० 678क	- 0.1250 हे० का 1/5 भाग 0.0250 हे०
क्षेत्रफल गाटा सं० 679	- 0.1335 (Rounded Off 0.1340) का 1/5 भाग 0.0267 हे० (Rounded Off 0.0268)
क्षेत्रफल गाटा सं० 681	- 0.0849 (Rounded Off 0.0850) का 1/5 भाग 0.0169 हे० (Rounded Off 0.0170)
क्षेत्रफल गाटा सं० 682	- 0.0809 (Rounded Off 0.0810) का 1/5 भाग 0.0161 हे० (Rounded Off 0.0162)
गाटा सं० 678क, 679, 681 एवं 682 का कुल क्षेत्रफल	- 0.0847 हे०
क्षेत्रफल गाटा सं० 683	- 0.1210 हे० का 1/5 भाग 0.0242 हे०
ग्राम/मोहल्ला	- मंगपुरा
परगना	- मुरादाबाद।
तहसील	- मुरादाबाद।
जनपद	- मुरादाबाद।

मुरादाबाद विकास प्राधिकरण
मुरादाबाद

16 APR 2024

पूजा दिनांक को एक किता / 2500000-
धनराशि 600- कुल धनराशि

श्री ~~_____~~ Moradabad Development Authority
को कोषागार मुरादाबाद से विक्रय किया। Moradabad

मुख्य अधिकारी
कोषागार मुरादाबाद

16 APR 2024





उत्तर प्रदेश UTTAR PRADESH

AL 510372

विक्रय-विलेख

भूमि का प्रकार	- कृषि
गाटा सं०,	- 678क, 679, 681 एवं 682
क्षेत्रफल गाटा सं० 678क	- 0.1250 हे० का 1/5 भाग 0.0250 हे०
क्षेत्रफल गाटा सं० 679	- 0.1335 (Rounded Off 0.1340) का 1/5 भाग 0.0267 हे० (Rounded Off 0.0268)
क्षेत्रफल गाटा सं० 681	- 0.0849 (Rounded Off 0.0850) का 1/5 भाग 0.0169 हे० (Rounded Off 0.0170)
क्षेत्रफल गाटा सं० 682	- 0.0809 (Rounded Off 0.0810) का 1/5 भाग 0.0161 हे० (Rounded Off 0.0162)
गाटा सं० 678क, 679, 681 एवं 682 का कुल क्षेत्रफल	- 0.0847 हे०
क्षेत्रफल गाटा सं० 683	- 0.1210 हे० का 1/5 भाग 0.0242 हे०
ग्राम/मोहल्ला	- मंगपुरा
परगना	- मुरादाबाद।
तहसील	- मुरादाबाद।
जनपद	- मुरादाबाद।



[Handwritten Signature]

सचिव/प्रभारी
मुरादाबाद विकास प्राधिकरण
मुरादाबाद

16 APR 2024

अज दिनांक _____ को एक किता 12500000 ~
धनराशि 500 - कुल धनराशि _____

श्री _____ Moradabad Development Authority

को कोषागार मुरादाबाद से विक्रय किया Moradabad

मुख्य सेक्रेट्रिया
कोषागार मुरादाबाद

16 APR 2024





उत्तर प्रदेश UTTAR PRADESH

AL 510373

विक्रय-विलेख

भूमि का प्रकार	- कृषि
गाटा सं०	- 678क, 679, 681 एवं 682
क्षेत्रफल गाटा सं० 678क	- 0.1250 हे० का 1/5 भाग 0.0250 हे०
क्षेत्रफल गाटा सं० 679	- 0.1335 (Rounded Off 0.1340) का 1/5 भाग 0.0267 हे० (Rounded Off 0.0268)
क्षेत्रफल गाटा सं० 681	- 0.0849 (Rounded Off 0.0850) का 1/5 भाग 0.0169 हे० (Rounded Off 0.0170)
क्षेत्रफल गाटा सं० 682	- 0.0809 (Rounded Off 0.0810) का 1/5 भाग 0.0161 हे० (Rounded Off 0.0162)
गाटा सं० 678क, 679, 681 एवं 682 का कुल क्षेत्रफल	- 0.0847 हे०
क्षेत्रफल गाटा सं० 683	- 0.1210 हे० का 1/5 भाग 0.0242 हे०
ग्राम/मोहल्ला	- मंगूपुरा
परगना	- मुरादाबाद।
तहसील	- मुरादाबाद।
जनपद	- मुरादाबाद।

[Handwritten signature]

मुख्य कार्यालय
मुरादाबाद विकास प्राधिकरण
मुरादाबाद

16 APR 2024

अजि दिवसदिनांक को एककोविषा किल
धनराशिंतराशि 100 कुल धनराशिंतराशि 12500000

श्री श्री ~~Moradabad Development Authority~~
को कोषागकोषराशमुपाकोषविक्रय विक्रय किया।
Moradabad

मुख्य मुख्यद्विषा
कोषागकोषराशमुपाकोषविक्रय

16 APR 2024





उत्तर प्रदेश UTTAR PRADESH

AL 510374

विक्रय-विलेख

भूमि का प्रकार	- कृषि
गाटा सं०	- 678क, 679, 681 एवं 682
क्षेत्रफल गाटा सं० 678क	- 0.1250 हे० का 1/5 भाग 0.0250 हे०
क्षेत्रफल गाटा सं० 679	- 0.1335 (Rounded Off 0.1340) का 1/5 भाग 0.0267 हे० (Rounded Off 0.0268)
क्षेत्रफल गाटा सं० 681	- 0.0849 (Rounded Off 0.0850) का 1/5 भाग 0.0169 हे० (Rounded Off 0.0170)
क्षेत्रफल गाटा सं० 682	- 0.0809 (Rounded Off 0.0810) का 1/5 भाग 0.0161 हे० (Rounded Off 0.0162)
गाटा सं० 678क, 679, 681 एवं 682 का कुल क्षेत्रफल	- 0.0847 हे०
क्षेत्रफल गाटा सं० 683	- 0.1210 हे० का 1/5 भाग 0.0242 हे०
ग्राम/मोहल्ला	- मंगपुरा
परगना	- मुरादाबाद।
तहसील	- मुरादाबाद।
जनपद	- मुरादाबाद।



[Handwritten signature]

[Handwritten signature]
 मुरादाबाद विकास प्राधिकरण
 मुरादाबाद

16 APR 2024 को एक किता 2500000-
धनराशि 100 कुल धनराशि 2500000-

श्री _____
को कोषागार मुरादाबाद से विक्रय किया।
Moradabad Development Authority
Moradabad

मुख्य अधिकारी
कोषागार मुरादाबाद

16 APR 2024





उत्तर प्रदेश UTTAR PRADESH

AL 510219

विक्रय-विलेख


भूमि का प्रकार	- कृषि
गाटा सं०	- 678क, 679, 681 एवं 682
क्षेत्रफल गाटा सं० 678क	- 0.1250 हे० का 1/5 भाग 0.0250 हे०
क्षेत्रफल गाटा सं० 679	- 0.1335 (Rounded Off 0.1340) का 1/5 भाग 0.0267 हे० (Rounded Off 0.0268)
क्षेत्रफल गाटा सं० 681	- 0.0849 (Rounded Off 0.0850) का 1/5 भाग 0.0169 हे० (Rounded Off 0.0170)
क्षेत्रफल गाटा सं० 682	- 0.0809 (Rounded Off 0.0810) का 1/5 भाग 0.0161 हे० (Rounded Off 0.0162)
गाटा सं० 678क, 679, 681 एवं 682 का कुल क्षेत्रफल	- 0.0847 हे०
क्षेत्रफल गाटा सं० 683	- 0.1210 हे० का 1/5 भाग 0.0242 हे०
ग्राम/मोहल्ला	- मंगूपुरा
परगना	- मुरादाबाद।
तहसील	- मुरादाबाद।
जनपद	- मुरादाबाद।

मुख्य सचिव
मुरादाबाद विकास प्राधिकरण
मुरादाबाद

23 MAR 2024



पत्र दिनांक _____ को एक किता
नराशि 500/- कुल धनराशि 229200/-
Moradabad Development Authority
को कोषागार मुरादीबंद से विक्रय किया।


मुख्य रोकड़िया
कोषागार मुरादाबाद
23 MAR 2024





उत्तर प्रदेश UTTAR PRADESH

AL 510220

विक्रय-विलेख

भूमि का प्रकार	- कृषि
गाटा सं०	- 678क, 679, 681 एवं 682
क्षेत्रफल गाटा सं० 678क	- 0.1250 हे० का 1/5 भाग 0.0250 हे०
क्षेत्रफल गाटा सं० 679	- 0.1335 (Rounded Off 0.1340) का 1/5 भाग 0.0267 हे० (Rounded Off 0.0268)
क्षेत्रफल गाटा सं० 681	- 0.0849 (Rounded Off 0.0850) का 1/5 भाग 0.0169 हे० (Rounded Off 0.0170)
क्षेत्रफल गाटा सं० 682	- 0.0809 (Rounded Off 0.0810) का 1/5 भाग 0.0161 हे० (Rounded Off 0.0162)
गाटा सं० 678क, 679, 681 एवं 682 का कुल क्षेत्रफल	- 0.0847 हे०
क्षेत्रफल गाटा सं० 683	- 0.1210 हे० का 1/5 भाग 0.0242 हे०
ग्राम/मोहल्ला	- मंगपुरा
परगना	- मुरादाबाद।
तहसील	- मुरादाबाद।
जनपद	- मुरादाबाद।



[Handwritten Signature]

सम्पत्ति प्रभारी
मुरादाबाद विकास प्राधिकरण
मुरादाबाद

23 MAR 2024

पत्र दिनांक..... को एक किता
नराशि 500 - कुल धनराशि 9,29,300 -
श्री. Moradabad Development Authority
को कोषागार मुरादाबाद से किया।


मुख्य रोकड़िया
कोषागार मर

23 MAR 2024





उत्तर प्रदेश UTTAR PRADESH

AL 510221

विक्रय-विलेख

भूमि का प्रकार	- कृषि
गाटा सं०	- 678क, 679, 681 एवं 682
क्षेत्रफल गाटा सं० 678क	- 0.1250 हे० का 1/5 भाग 0.0250 हे०
क्षेत्रफल गाटा सं० 679	- 0.1335 (Rounded Off 0.1340) का 1/5 भाग 0.0267 हे० (Rounded Off 0.0268)
क्षेत्रफल गाटा सं० 681	- 0.0849 (Rounded Off 0.0850) का 1/5 भाग 0.0169 हे० (Rounded Off 0.0170)
क्षेत्रफल गाटा सं० 682	- 0.0809 (Rounded Off 0.0810) का 1/5 भाग 0.0161 हे० (Rounded Off 0.0162)
गाटा सं० 678क, 679, 681 एवं 682 का कुल क्षेत्रफल	- 0.0847 हे०
क्षेत्रफल गाटा सं० 683	- 0.1210 हे० का 1/5 भाग 0.0242 हे०
ग्राम/मोहल्ला	- मंगूपुरा
परगना	- मुरादाबाद।
तहसील	- मुरादाबाद।
जनपद	- मुरादाबाद।



[Handwritten Signature]

[Handwritten Signature]

सम्पत्ति प्रभारी,
मुरादाबाद विकास प्राधिकरण,
मुरादाबाद

23 MAR 2024

पत्र दिनांक _____ को एक किता
नराशि 500 - कुल धनराशि 229200 -

श्री. Muradabad Development Authority
को कोषागार मुरादाबाद से निकाला गया।



मुख्य सेक्रेटरी
कोषागार मुरादाबाद

23 MAR 2024





उत्तर प्रदेश UTTAR PRADESH

AL 510222


विक्रय-विलेख

भूमि का प्रकार	- कृषि
गाटा सं०	- 678क, 679, 681 एवं 682
क्षेत्रफल गाटा सं० 678क	- 0.1250 हे० का 1/5 भाग 0.0250 हे०
क्षेत्रफल गाटा सं० 679	- 0.1335 (Rounded Off 0.1340) का 1/5 भाग 0.0267 हे० (Rounded Off 0.0268)
क्षेत्रफल गाटा सं० 681	- 0.0849 (Rounded Off 0.0850) का 1/5 भाग 0.0169 हे० (Rounded Off 0.0170)
क्षेत्रफल गाटा सं० 682	- 0.0809 (Rounded Off 0.0810) का 1/5 भाग 0.0161 हे० (Rounded Off 0.0162)
गाटा सं० 678क, 679, 681 एवं 682 का कुल क्षेत्रफल	- 0.0847 हे०
क्षेत्रफल गाटा सं० 683	- 0.1210 हे० का 1/5 भाग 0.0242 हे०
ग्राम/मोहल्ला	- मंगपुरा
परगना	- मुरादाबाद।
तहसील	- मुरादाबाद।
जनपद	- मुरादाबाद।

अध्यक्ष प्रभाषी
मुरादाबाद विकास प्राधिकरण
मुरादाबाद

23 MAR 2024

प्लॉट दिनांक.....को एक किल्ला
नगराशि 500.....कुल धनराशि 229200 -
श्री. Moradabad Development Authority
को कोषागार मुरादबाद जे अख्तियार कियो।


मुख्य सेक्रेटरीया
कोषागार मुरादबाद
23 MAR 2024





उत्तर प्रदेश UTTAR PRADESH

AL 510223

विक्रय-विलेख

भूमि का प्रकार	- कृषि
गाटा सं०	- 678क, 679, 681 एवं 682
क्षेत्रफल गाटा सं० 678क	- 0.1250 हे० का 1/5 भाग 0.0250 हे०
क्षेत्रफल गाटा सं० 679	- 0.1335 (Rounded Off 0.1340) का 1/5 भाग 0.0267 हे० (Rounded Off 0.0268)
क्षेत्रफल गाटा सं० 681	- 0.0849 (Rounded Off 0.0850) का 1/5 भाग 0.0169 हे० (Rounded Off 0.0170)
क्षेत्रफल गाटा सं० 682	- 0.0809 (Rounded Off 0.0810) का 1/5 भाग 0.0161 हे० (Rounded Off 0.0162)
गाटा सं० 678क, 679, 681 एवं 682 का कुल क्षेत्रफल	- 0.0847 हे०
क्षेत्रफल गाटा सं० 683	- 0.1210 हे० का 1/5 भाग 0.0242 हे०
ग्राम/मोहल्ला	- मंगपुरा
परगना	- मुरादाबाद।
तहसील	- मुरादाबाद।
जनपद	- मुरादाबाद।



[Handwritten signature]

सत्यमेव जयते
मुरादाबाद विकास प्राधिकरण
मुरादाबाद

23 MAR 2024



राज दिनांक _____ को एक किता
नराशि _____ कुल धनराशि 22,92,000 -
श्री. Moradabad Development Authority
को कोषागार मुरादाबाद से विक्रय किया।
Moradabad


मुख्य रोकड़िया
कोषागार मुरादाबाद
23 MAR 2024





उत्तर प्रदेश UTTAR PRADESH

AL 510225

विक्रय-विलेख

भूमि का प्रकार	- कृषि
गाटा सं०	- 678क, 679, 681 एवं 682
क्षेत्रफल गाटा सं० 678क	- 0.1250 हे० का 1/5 भाग 0.0250 हे०
क्षेत्रफल गाटा सं० 679	- 0.1335 (Rounded Off 0.1340) का 1/5 भाग 0.0267 हे० (Rounded Off 0.0268)
क्षेत्रफल गाटा सं० 681	- 0.0849 (Rounded Off 0.0850) का 1/5 भाग 0.0169 हे० (Rounded Off 0.0170)
क्षेत्रफल गाटा सं० 682	- 0.0809 (Rounded Off 0.0810) का 1/5 भाग 0.0161 हे० (Rounded Off 0.0162)
गाटा सं० 678क, 679, 681 एवं 682 का कुल क्षेत्रफल	- 0.0847 हे०
क्षेत्रफल गाटा सं० 683	- 0.1210 हे० का 1/5 भाग 0.0242 हे०
ग्राम/मोहल्ला	- मंगपुरा
परगना	- मुरादाबाद।
तहसील	- मुरादाबाद।
जनपद	- मुरादाबाद।

सन्तति प्रभारी
मुरादाबाद विकास प्राधिकरण
मुरादाबाद

23 MAR 2024

ज दिनांक.....को एक किता
धनराशि 500 - कुल धनराशि 229200 -

Moradabad Development Authority
को कोषागार मुजफ्फरगढ़ में बिक्रय किया।



मुख्य रोकड़िया
कोषागार मर

23 MAR 2024





उत्तर प्रदेश UTTAR PRADESH

AL 510226

विक्रय-विलेख

भूमि का प्रकार	- कृषि
गाटा सं०	- 678क, 679, 681 एवं 682
क्षेत्रफल गाटा सं० 678क	- 0.1250 हे० का 1/5 भाग 0.0250 हे०
क्षेत्रफल गाटा सं० 679	- 0.1335 (Rounded Off 0.1340) का 1/5 भाग 0.0267 हे० (Rounded Off 0.0268)
क्षेत्रफल गाटा सं० 681	- 0.0849 (Rounded Off 0.0850) का 1/5 भाग 0.0169 हे० (Rounded Off 0.0170)
क्षेत्रफल गाटा सं० 682	- 0.0809 (Rounded Off 0.0810) का 1/5 भाग 0.0161 हे० (Rounded Off 0.0162)
गाटा सं० 678क, 679, 681 एवं 682 का कुल क्षेत्रफल	- 0.0847 हे०
क्षेत्रफल गाटा सं० 683	- 0.1210 हे० का 1/5 भाग 0.0242 हे०
ग्राम/मोहल्ला	- मंगपुरा
परगना	- मुरादाबाद।
तहसील	- मुरादाबाद।
जनपद	- मुरादाबाद।

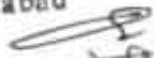
[Handwritten Signature]

[Handwritten Signature]
मुरादाबाद विकास प्राधिकरण
मुरादाबाद

23 MAR 2024



को एक पत्र
 नं. राशि कुल धनराशि 229200-
 श्री Moradabad Development Authority
 को कोषागार Moradabad


 मुख्य रोकड़िया
 कोषागार मरादाबाद
 23 MAR 2024





उत्तर प्रदेश UTTAR PRADESH

GR 213945

विक्रय-विलेख

भूमि का प्रकार	- कृषि
गाटा सं०	- 678क, 679, 681 एवं 682
क्षेत्रफल गाटा सं० 678क	- 0.1250 हे० का 1/5 भाग 0.0250 हे०
क्षेत्रफल गाटा सं० 679	- 0.1335 (Rounded Off 0.1340) का 1/5 भाग 0.0267 हे० (Rounded Off 0.0268)
क्षेत्रफल गाटा सं० 681	- 0.0849 (Rounded Off 0.0850) का 1/5 भाग 0.0169 हे० (Rounded Off 0.0170)
क्षेत्रफल गाटा सं० 682	- 0.0809 (Rounded Off 0.0810) का 1/5 भाग 0.0161 हे० (Rounded Off 0.0162)
गाटा सं० 678क, 679, 681 एवं 682 का कुल क्षेत्रफल	- 0.0847 हे०
क्षेत्रफल गाटा सं० 683	- 0.1210 हे० का 1/5 भाग 0.0242 हे०
ग्राम/मोहल्ला	- मंगपुरा
परगना	- मुरादाबाद।
तहसील	- मुरादाबाद।
जनपद	- मुरादाबाद।

Munir

सामंति प्रणाली
मुरादाबाद विकास प्राधिकरण,
मुरादाबाद

दिनांक 23-MAR-2024
धनराशि 100 कुल धनराशि 229200 -
श्री. Adabad Development Authority
को कोषागार मुसदाबाद में विक्रय किया।


मुख्य रोकड़िया
कोषागार मसदाबाद
23 MAR 2024





उत्तर प्रदेश UTTAR PRADESH

GR 213946

विक्रय-विलेख


भूमि का प्रकार	- कृषि
गाटा सं०	- 678क, 679, 681 एवं 682
क्षेत्रफल गाटा सं० 678क	- 0.1250 हे० का 1/5 भाग 0.0250 हे०
क्षेत्रफल गाटा सं० 679	- 0.1335 (Rounded Off 0.1340) का 1/5 भाग 0.0267 हे० (Rounded Off 0.0268)
क्षेत्रफल गाटा सं० 681	- 0.0849 (Rounded Off 0.0850) का 1/5 भाग 0.0169 हे० (Rounded Off 0.0170)
क्षेत्रफल गाटा सं० 682	- 0.0809 (Rounded Off 0.0810) का 1/5 भाग 0.0161 हे० (Rounded Off 0.0162)
गाटा सं० 678क, 679, 681 एवं 682 का कुल क्षेत्रफल	- 0.0847 हे०
क्षेत्रफल गाटा सं० 683	- 0.1210 हे० का 1/5 भाग 0.0242 हे०
ग्राम/मोहल्ला	- संगूपुरा
परगना	- मुरादाबाद।
तहसील	- मुरादाबाद।
जनपद	- मुरादाबाद।

मुरादाबाद विकास प्राधिकरण,
 मुरादाबाद

23 MAR 2024

दिनांक _____ को एक पंजा
नगरशि 100- कुल धनराशि 229200 -

श्री Moradabad Development Corporation
को कोषागार मुरादाबाद, सि. डि. वि. सि. सि. सि.
Moradabad


मुख्य रोकड़िया
कोषागार
23 MAR 2024





उत्तर प्रदेश UTTAR PRADESH

GR 217549

विक्रय-विलेख

भूमि का प्रकार	- कृषि
गाटा सं०	- 678क, 679, 681 एवं 682
क्षेत्रफल गाटा सं० 678क	- 0.1250 हे० का 1/5 भाग 0.0250 हे०
क्षेत्रफल गाटा सं० 679	- 0.1335 (Rounded Off 0.1340) का 1/5 भाग 0.0267 हे० (Rounded Off 0.0268)
क्षेत्रफल गाटा सं० 681	- 0.0849 (Rounded Off 0.0850) का 1/5 भाग 0.0169 हे० (Rounded Off 0.0170)
क्षेत्रफल गाटा सं० 682	- 0.0809 (Rounded Off 0.0810) का 1/5 भाग 0.0161 हे० (Rounded Off 0.0162)
गाटा सं० 678क, 679, 681 एवं 682 का कुल क्षेत्रफल	- 0.0847 हे०
क्षेत्रफल गाटा सं० 683	- 0.1210 हे० का 1/5 भाग 0.0242 हे०
ग्राम/मोहल्ला	- मंगपुरा
परगना	- मुरादाबाद।
तहसील	- मुरादाबाद।
जनपद	- मुरादाबाद।





नायिका प्रभारी
मुरादाबाद विकास प्राधिकरण
मुरादाबाद

16 APR 2024

अज दिनांक _____ का एक किताब 12500000 -
धनराशि 100 - कुल धनराशि _____

श्री _____ Moradabad Development Authority
को कोषागार मुरादाबाद से विक्रय किया। Moradabad

मुख्य रिकॉर्डिया
कोषागार मुरादाबाद

16 APR 2024





उत्तर प्रदेश UTTAR PRADESH

GR 217550

विक्रय-विलेख

भूमि का प्रकार	- कृषि
गाटा सं०	- 678क, 679, 681 एवं 682
क्षेत्रफल गाटा सं० 678क	- 0.1250 हे० का 1/5 भाग 0.0250 हे०
क्षेत्रफल गाटा सं० 679	- 0.1335 (Rounded Off 0.1340) का 1/5 भाग 0.0267 हे० (Rounded Off 0.0268)
क्षेत्रफल गाटा सं० 681	- 0.0849 (Rounded Off 0.0850) का 1/5 भाग 0.0169 हे० (Rounded Off 0.0170)
क्षेत्रफल गाटा सं० 682	- 0.0809 (Rounded Off 0.0810) का 1/5 भाग 0.0161 हे० (Rounded Off 0.0162)
गाटा सं० 678क, 679, 681 एवं 682 का कुल क्षेत्रफल	- 0.0847 हे०
क्षेत्रफल गाटा सं० 683	- 0.1210 हे० का 1/5 भाग 0.0242 हे०
ग्राम/मोहल्ला	- मंगपुरा
परगना	- मुरादाबाद।
तहसील	- मुरादाबाद।
जनपद	- मुरादाबाद।


Handwritten signature


 सचिव प्रशासकीय
 मुरादाबाद विधानसभा प्राधिकरण
 मुरादाबाद

16 APR 2024

अंश 1दना... का एक किल
धनराशि 100- कुल धनराशि 12500000-

श्री _____
को कोषागार मुरादाबाद से विक्रय किया।
Muradabad Development Authority
Muradabad

मुख्य प्रोफेडिया
कोषागार मुरादाबाद
16 APR 2024





उत्तर प्रदेश UTTAR PRADESH

GR 217551

विक्रय-विलेख

भूमि का प्रकार	- कृषि
गाटा सं०	- 678क, 679, 681 एवं 682
क्षेत्रफल गाटा सं० 678क	- 0.1250 हे० का 1/5 भाग 0.0250 हे०
क्षेत्रफल गाटा सं० 679	- 0.1335 (Rounded Off 0.1340) का 1/5 भाग 0.0267 हे० (Rounded Off 0.0268)
क्षेत्रफल गाटा सं० 681	- 0.0849 (Rounded Off 0.0850) का 1/5 भाग 0.0169 हे० (Rounded Off 0.0170)
क्षेत्रफल गाटा सं० 682	- 0.0809 (Rounded Off 0.0810) का 1/5 भाग 0.0161 हे० (Rounded Off 0.0162)
गाटा सं० 678क, 679, 681 एवं 682 का कुल क्षेत्रफल	- 0.0847 हे०
क्षेत्रफल गाटा सं० 683	- 0.1210 हे० का 1/5 भाग 0.0242 हे०
ग्राम/मोहल्ला	- मंगपुरा
परगना	- मुरादाबाद।
तहसील	- मुरादाबाद।
जनपद	- मुरादाबाद।



Handwritten signature

मुरादाबाद विकास प्राधिकरण
मुरादाबाद

16 APR 2024

अज्ञात दिनांक पत्र सं. 1000
धनराशि 100/- कुल धनराशि 12500000/-
श्री Moradabad Development Authority
को कोषागार मुरादाबाद से विक्रय किया Moradabad

मुख्य रोकड़िया
कोषागार मुरादाबाद
16 APR 2024





उत्तर प्रदेश UTTAR PRADESH

GR 217552

विक्रय-विलेख

भूमि का प्रकार	- कृषि
गाटा सं०	- 678क, 679, 681 एवं 682
क्षेत्रफल गाटा सं० 678क	- 0.1250 हे० का 1/5 भाग 0.0250 हे०
क्षेत्रफल गाटा सं० 679	- 0.1335 (Rounded Off 0.1340) का 1/5 भाग 0.0267 हे० (Rounded Off 0.0268)
क्षेत्रफल गाटा सं० 681	- 0.0849 (Rounded Off 0.0850) का 1/5 भाग 0.0169 हे० (Rounded Off 0.0170)
क्षेत्रफल गाटा सं० 682	- 0.0809 (Rounded Off 0.0810) का 1/5 भाग 0.0161 हे० (Rounded Off 0.0162)
गाटा सं० 678क, 679, 681 एवं 682 का कुल क्षेत्रफल	- 0.0847 हे०
क्षेत्रफल गाटा सं० 683	- 0.1210 हे० का 1/5 भाग 0.0242 हे०
ग्राम/मोहल्ला	- मंगपुरा
परगना	- मुरादाबाद।
तहसील	- मुरादाबाद।
जनपद	- मुरादाबाद।




मुरादाबाद विकास प्राधिकरण
मुरादाबाद

16 APR 2024

अज दिनाय _____ को एक किलो
धनराशि 100- कुल धनराशि 1250000-
श्री _____ Moradabad Development Authority
को कोषागार मुरादाबाद से विक्रय लिखे Moradabad

मुख्य रिकॉर्डिया
कोषागार मुरादाबाद
16 APR 2024







उत्तर प्रदेश UTTAR PRADESH

GR 217566

विक्रय-विलेख

भूमि का प्रकार	- कृषि
गाटा सं०	- 678क, 679, 681 एवं 682
क्षेत्रफल गाटा सं० 678क	- 0.1250 हे० का 1/5 भाग 0.0250 हे०
क्षेत्रफल गाटा सं० 679	- 0.1335 (Rounded Off 0.1340) का 1/5 भाग 0.0267 हे० (Rounded Off 0.0268)
क्षेत्रफल गाटा सं० 681	- 0.0849 (Rounded Off 0.0850) का 1/5 भाग 0.0169 हे० (Rounded Off 0.0170)
क्षेत्रफल गाटा सं० 682	- 0.0809 (Rounded Off 0.0810) का 1/5 भाग 0.0161 हे० (Rounded Off 0.0162)
गाटा सं० 678क, 679, 681 एवं 682 का कुल क्षेत्रफल	- 0.0847 हे०
क्षेत्रफल गाटा सं० 683	- 0.1210 हे० का 1/5 भाग 0.0242 हे०
ग्राम/मोहल्ला	- मंगपुरा
परगना	- मुरादाबाद।
तहसील	- मुरादाबाद।
जनपद	- मुरादाबाद।




 मुरादाबाद विकास प्राधिकरण,
 मुरादाबाद

16 APR 2024

जि.दिनांक _____ को एक किं.
धनराशि 100/- कुल धनराशि 12500000/-
श्री _____ Meradabad-Development Authorn.
को कोषागार मुरादाबाद से विक्रय किं. Meradabad

मुख्य रोज़ेडिया
कोषागार मुरादाबाद

16 APR 2024





उत्तर प्रदेश UTTAR PRADESH

GR 217553

विक्रय-विलेख

भूमि का प्रकार	- कृषि
गाटा सं०	- 678क, 679, 681 एवं 682
क्षेत्रफल गाटा सं० 678क	- 0.1250 हे० का 1/5 भाग 0.0250 हे०
क्षेत्रफल गाटा सं० 679	- 0.1335 (Rounded Off 0.1340) का 1/5 भाग 0.0267 हे० (Rounded Off 0.0268)
क्षेत्रफल गाटा सं० 681	- 0.0849 (Rounded Off 0.0850) का 1/5 भाग 0.0169 हे० (Rounded Off 0.0170)
क्षेत्रफल गाटा सं० 682	- 0.0809 (Rounded Off 0.0810) का 1/5 भाग 0.0161 हे० (Rounded Off 0.0162)
गाटा सं० 678क, 679, 681 एवं 682 का कुल क्षेत्रफल	- 0.0847 हे०
क्षेत्रफल गाटा सं० 683	- 0.1210 हे० का 1/5 भाग 0.0242 हे०
ग्राम/मोहल्ला	- मंगपुरा
परगना	- मुरादाबाद।
तहसील	- मुरादाबाद।
जनपद	- मुरादाबाद।



[Handwritten Signature]

मुरादाबाद विकास प्राधिकरण
मुरादाबाद

16 APR 2024

अज दिनांक _____ को एक कित्त
नराशि 100/- कुल धनराशि 12500000/-
श्री _____ Moradabad Development Authorn.
को कोषागार मुरादाबाद से विक्रय किया। Moradabad

मुख्य अधिकारी
कोषागार मुरादाबाद

16 APR 2024





उत्तर प्रदेश UTTAR PRADESH

GR 217554

विक्रय-विलेख

भूमि का प्रकार	- कृषि
गाटा सं०	- 678क, 679, 681 एवं 682
क्षेत्रफल गाटा सं० 678क	- 0.1250 हे० का 1/5 भाग 0.0250 हे०
क्षेत्रफल गाटा सं० 679	- 0.1335 (Rounded Off 0.1340) का 1/5 भाग 0.0267 हे० (Rounded Off 0.0268)
क्षेत्रफल गाटा सं० 681	- 0.0849 (Rounded Off 0.0850) का 1/5 भाग 0.0169 हे० (Rounded Off 0.0170)
क्षेत्रफल गाटा सं० 682	- 0.0809 (Rounded Off 0.0810) का 1/5 भाग 0.0161 हे० (Rounded Off 0.0162)
गाटा सं० 678क, 679, 681 एवं 682 का कुल क्षेत्रफल	- 0.0847 हे०
क्षेत्रफल गाटा सं० 683	- 0.1210 हे० का 1/5 भाग 0.0242 हे०
ग्राम/मोहल्ला	- मंगपुरा
परगना	- मुरादाबाद।
तहसील	- मुरादाबाद।
जनपद	- मुरादाबाद।

सम्पत्ति प्रभाग
मुद्रादाबाद विकास प्राधिकरण
मुद्रादाबाद

16 APR 2024

ज दिनांक _____ को एक किता
नराशि 100 - कुल धनराशि 12500000 -

श्री ~~Moradabad~~ Development Authority
को कोषागार मुरादाबाद से विक्रय किया।
Moradabad

मुख्य सेक्रेटरी
कोषागार मुरादाबाद
16 APR 2024





उत्तर प्रदेश UTTAR PRADESH

GR 217555

विक्रय-विलेख

भूमि का प्रकार	- कृषि
गाटा सं०	- 678क, 679, 681 एवं 682
क्षेत्रफल गाटा सं० 678क	- 0.1250 हे० का 1/5 भाग 0.0250 हे०
क्षेत्रफल गाटा सं० 679	- 0.1335 (Rounded Off 0.1340) का 1/5 भाग 0.0267 हे० (Rounded Off 0.0268)
क्षेत्रफल गाटा सं० 681	- 0.0849 (Rounded Off 0.0850) का 1/5 भाग 0.0169 हे० (Rounded Off 0.0170)
क्षेत्रफल गाटा सं० 682	- 0.0809 (Rounded Off 0.0810) का 1/5 भाग 0.0161 हे० (Rounded Off 0.0162)
गाटा सं० 678क, 679, 681 एवं 682 का कुल क्षेत्रफल	- 0.0847 हे०
क्षेत्रफल गाटा सं० 683	- 0.1210 हे० का 1/5 भाग 0.0242 हे०
ग्राम/मोहल्ला	- मंगपुरा
परगना	- मुरादाबाद।
तहसील	- मुरादाबाद।
जनपद	- मुरादाबाद।

सम्पत्ति प्रभारी
 मुरादाबाद विकास प्राधिकरण
 मुरादाबाद

16 APR 2024

अंश दिनांक का एक किलो
धनराशि 100/- कुल धनराशि 1250000/-
श्री Municipal Development Authority
को कोषागार मुरादाबाद से विक्रय किया गया।
Muradabad

मुख्य अधिकारी
कोषागार मुरादाबाद
16 APR 2024





उत्तर प्रदेश UTTAR PRADESH

GR 217556

विक्रय-विलेख

भूमि का प्रकार	- कृषि
गाटा सं०	- 678क, 679, 681 एवं 682
क्षेत्रफल गाटा सं० 678क	- 0.1250 हे० का 1/5 भाग 0.0250 हे०
क्षेत्रफल गाटा सं० 679	- 0.1335 (Rounded Off 0.1340) का 1/5 भाग 0.0267 हे० (Rounded Off 0.0268)
क्षेत्रफल गाटा सं० 681	- 0.0849 (Rounded Off 0.0850) का 1/5 भाग 0.0169 हे० (Rounded Off 0.0170)
क्षेत्रफल गाटा सं० 682	- 0.0809 (Rounded Off 0.0810) का 1/5 भाग 0.0161 हे० (Rounded Off 0.0162)
गाटा सं० 678क, 679, 681 एवं 682 का कुल क्षेत्रफल	- 0.0847 हे०
क्षेत्रफल गाटा सं० 683	- 0.1210 हे० का 1/5 भाग 0.0242 हे०
ग्राम/मोहल्ला	- मंगपुरा
परगना	- मुरादाबाद।
तहसील	- मुरादाबाद।
जनपद	- मुरादाबाद।

Quini

मुख्य-रोकडिया
मुरादाबाद विकास प्राधिकरण
मुरादाबाद

16 APR 2024

पूज्य दिनांक का एक किताब
घनराशि 100- कुल घनराशि 12500000 -

श्री ~~Moradabad~~ Development Authority
को कोषागार मुरादाबाद से विक्रय किया ~~Moradabad~~

मुख्य रोज़दिया
कोषागार मुरादाबाद
16 APR 2024





उत्तर प्रदेश UTTAR PRADESH

GR 217557

विक्रय-विलेख

भूमि का प्रकार	- कृषि
गाटा सं०	- 678क, 679, 681 एवं 682
क्षेत्रफल गाटा सं० 678क	- 0.1250 हे० का 1/5 भाग 0.0250 हे०
क्षेत्रफल गाटा सं० 679	- 0.1335 (Rounded Off 0.1340) का 1/5 भाग 0.0267 हे० (Rounded Off 0.0268)
क्षेत्रफल गाटा सं० 681	- 0.0849 (Rounded Off 0.0850) का 1/5 भाग 0.0169 हे० (Rounded Off 0.0170)
क्षेत्रफल गाटा सं० 682	- 0.0809 (Rounded Off 0.0810) का 1/5 भाग 0.0161 हे० (Rounded Off 0.0162)
गाटा सं० 678क, 679, 681 एवं 682 का कुल क्षेत्रफल	- 0.0847 हे०
क्षेत्रफल गाटा सं० 683	- 0.1210 हे० का 1/5 भाग 0.0242 हे०
ग्राम/मोहल्ला	- मंगपुरा
परगना	- मुरादाबाद।
तहसील	- मुरादाबाद।
जनपद	- मुरादाबाद।

समन्वित प्रभारती
मुरादाबाद विकास प्राधिकरण
मुरादाबाद

16 APR 2024 को एक किल
धनराशि 100- कुल धनराशि 12500000-

श्री Moradabad Development Authority
को कोषागार मुरादाबाद से विक्रय Moradabad

मुख्य रेकर्डिया
कोषागार मुरादाबाद

16 APR 2024





उत्तर प्रदेश UTTAR PRADESH

GR 217558

विक्रय-विलेख

भूमि का प्रकार	- कृषि
गाटा सं०	- 678क, 679, 681 एवं 682
क्षेत्रफल गाटा सं० 678क	- 0.1250 हे० का 1/5 भाग 0.0250 हे०
क्षेत्रफल गाटा सं० 679	- 0.1335 (Rounded Off 0.1340) का 1/5 भाग 0.0267 हे० (Rounded Off 0.0268)
क्षेत्रफल गाटा सं० 681	- 0.0849 (Rounded Off 0.0850) का 1/5 भाग 0.0169 हे० (Rounded Off 0.0170)
क्षेत्रफल गाटा सं० 682	- 0.0809 (Rounded Off 0.0810) का 1/5 भाग 0.0161 हे० (Rounded Off 0.0162)
गाटा सं० 678क, 679, 681 एवं 682 का कुल क्षेत्रफल	- 0.0847 हे०
क्षेत्रफल गाटा सं० 683	- 0.1210 हे० का 1/5 भाग 0.0242 हे०
ग्राम/मोहल्ला	- मंगपुरा
परगना	- मुरादाबाद।
तहसील	- मुरादाबाद।
जनपद	- मुरादाबाद।



[Handwritten signature]

सम्पत्ति प्रशासक
मुरादाबाद विकास प्राधिकरण
मुरादाबाद

16 APR 2024

अज दिनांक _____ का एक किता
धनराशि 100- कुल धनराशि 12500000-

श्री _____ Moradabad Development Authority
को कोषागार मुरादाबाद से विक्रय Moradabad

मुख्य सेक्रेट्रिया
कोषागार मुरादाबाद

16 APR 2024





उत्तर प्रदेश UTTAR PRADESH

GR 217559

विक्रय-विलेख

भूमि का प्रकार	- कृषि
गाटा सं०	- 678क, 679, 681 एवं 682
क्षेत्रफल गाटा सं० 678क	- 0.1250 हे० का 1/5 भाग 0.0250 हे०
क्षेत्रफल गाटा सं० 679	- 0.1335 (Rounded Off 0.1340) का 1/5 भाग 0.0267 हे० (Rounded Off 0.0268)
क्षेत्रफल गाटा सं० 681	- 0.0849 (Rounded Off 0.0850) का 1/5 भाग 0.0169 हे० (Rounded Off 0.0170)
क्षेत्रफल गाटा सं० 682	- 0.0809 (Rounded Off 0.0810) का 1/5 भाग 0.0161 हे० (Rounded Off 0.0162)
गाटा सं० 678क, 679, 681 एवं 682 का कुल क्षेत्रफल	- 0.0847 हे०
क्षेत्रफल गाटा सं० 683	- 0.1210 हे० का 1/5 भाग 0.0242 हे०
ग्राम/मोहल्ला	- मंगपुरा
परगना	- मुरादाबाद।
तहसील	- मुरादाबाद।
जनपद	- मुरादाबाद।



(Handwritten Signature)

(Handwritten Signature)

सचिव प्रभारी
मुरादाबाद विकास प्राधिकरण
मुरादाबाद

अज दिने 5 APR 2024 का एक किल
धनराशि 100- कुल धनराशि 12500000 -

श्री ~~Muzumabad Development Authority~~
को कोषागार मुरादाबाद से विक्रम किया।
Muzumabad

मुख्य अधिकारी
कोषागार मुरादाबाद
16 APR 2024





उत्तर प्रदेश UTTAR PRADESH

GR 217560

विक्रय-विलेख

भूमि का प्रकार	-	कृषि
गाटा सं०	-	678क, 679, 681 एवं 682
क्षेत्रफल गाटा सं० 678क	-	0.1250 हे० का 1/5 भाग 0.0250 हे०
क्षेत्रफल गाटा सं० 679	-	0.1335 (Rounded Off 0.1340) का 1/5 भाग 0.0267 हे० (Rounded Off 0.0268)
क्षेत्रफल गाटा सं० 681	-	0.0849 (Rounded Off 0.0850) का 1/5 भाग 0.0169 हे० (Rounded Off 0.0170)
क्षेत्रफल गाटा सं० 682	-	0.0809 (Rounded Off 0.0810) का 1/5 भाग 0.0161 हे० (Rounded Off 0.0162)
गाटा सं० 678क, 679, 681 एवं 682 का कुल क्षेत्रफल	-	0.0847 हे०
क्षेत्रफल गाटा सं० 683	-	0.1210 हे० का 1/5 भाग 0.0242 हे०
ग्राम/मोहल्ला	-	मंगूपुरा
परगना	-	मुरादाबाद।
तहसील	-	मुरादाबाद।
जनपद	-	मुरादाबाद।



M. S. S.

सावधि प्रभारी
मुरादाबाद विकास प्राधिकरण
मुरादाबाद

दिनांक 16 APR 2024 को एक किताब
नमूना 100- कुल धनराशि 725200000

श्री ~~_____~~ Moradabad Development Authority
को कोषागार मुरादाबाद से विक्रय किया।
Moradabad

मुख्य रोड इंडिया
कोषागार मुरादाबाद

16 APR 2024





उत्तर प्रदेश UTTAR PRADESH

CN 255524

विक्रय-विलेख

भूमि का प्रकार	- कृषि
गाटा सं०	- 678क, 679, 681 एवं 682
क्षेत्रफल गाटा सं० 678क	- 0.1250 हे० का 1/5 भाग 0.0250 हे०
क्षेत्रफल गाटा सं० 679	- 0.1335 (Rounded Off 0.1340) का 1/5 भाग 0.0267 हे० (Rounded Off 0.0268)
क्षेत्रफल गाटा सं० 681	- 0.0849 (Rounded Off 0.0850) का 1/5 भाग 0.0169 हे० (Rounded Off 0.0170)
क्षेत्रफल गाटा सं० 682	- 0.0809 (Rounded Off 0.0810) का 1/5 भाग 0.0161 हे० (Rounded Off 0.0162)
गाटा सं० 678क, 679, 681 एवं 682 का कुल क्षेत्रफल	- 0.0847 हे०
क्षेत्रफल गाटा सं० 683	- 0.1210 हे० का 1/5 भाग 0.0242 हे०
ग्राम/मोहल्ला	- मंगपुरा
परगना	- मुरादाबाद।
तहसील	- मुरादाबाद।
जनपद	- मुरादाबाद।

रजनीश प्रभासी
मुरादाबाद विकास प्राधिकरण
मुरादाबाद

16 APR 2024

अ. क्र. 50 - का एक किता
धनराशि 50 - कुल धनराशि 12500000 -
श्री. Muradabad Development Auth.
को कोषागार मुरादाबाद से विक्रय किया।

मुख्य संकोहेया
कोषागार मुरादाबाद

16 APR 2024



भारतीय गैर न्यायिक



INDIA NON JUDICIAL

उत्तर प्रदेश UTTAR PRADESH

92AE 964015

विक्रय-विलेख

भूमि का प्रकार	- कृषि
गाटा सं०	- 678क, 679, 681 एवं 682
क्षेत्रफल गाटा सं० 678क	- 0.1250 हे० का 1/5 भाग 0.0250 हे०
क्षेत्रफल गाटा सं० 679	- 0.1335 (Rounded Off 0.1340) का 1/5 भाग 0.0267 हे० (Rounded Off 0.0268)
क्षेत्रफल गाटा सं० 681	- 0.0849 (Rounded Off 0.0850) का 1/5 भाग 0.0169 हे० (Rounded Off 0.0170)
क्षेत्रफल गाटा सं० 682	- 0.0809 (Rounded Off 0.0810) का 1/5 भाग 0.0161 हे० (Rounded Off 0.0162)
गाटा सं० 678क, 679, 681 एवं 682 का कुल क्षेत्रफल	- 0.0847 हे०
क्षेत्रफल गाटा सं० 683	- 0.1210 हे० का 1/5 भाग 0.0242 हे०
ग्राम/मोहल्ला	- संगपुरा
परगना	- मुरादाबाद।
तहसील	- मुरादाबाद।
जनपद	- मुरादाबाद।



[Handwritten signature]

सत्यमि प्रसादी
मुरादाबाद विकास प्राधिकरण
मुरादाबाद

16 APR 2024

पत्र दिनांक _____ का एक किं. 12500000 -
नगराशि 10 - कुल धनराशि _____
श्री. _____ Moradabad Development Authority
को कोषागार मुरादाबाद से किस्त-किस्त

मुख्य अधिकारी
कोषागार मुरादाबाद

16 APR 2024



भारतीय गैर न्यायिक



INDIA NON JUDICIAL

उत्तर प्रदेश UTTAR PRADESH

92AE 964016

विक्रय-विलेख

भूमि का प्रकार	- कृषि
गाटा सं०	- 678क, 679, 681 एवं 682
क्षेत्रफल गाटा सं० 678क	- 0.1250 हे० का 1/5 भाग 0.0250 हे०
क्षेत्रफल गाटा सं० 679	- 0.1335 (Rounded Off 0.1340) का 1/5 भाग 0.0267 हे० (Rounded Off 0.0268)
क्षेत्रफल गाटा सं० 681	- 0.0849 (Rounded Off 0.0850) का 1/5 भाग 0.0169 हे० (Rounded Off 0.0170)
क्षेत्रफल गाटा सं० 682	- 0.0809 (Rounded Off 0.0810) का 1/5 भाग 0.0161 हे० (Rounded Off 0.0162)
गाटा सं० 678क, 679, 681 एवं 682 का कुल क्षेत्रफल	- 0.0847 हे०
क्षेत्रफल गाटा सं० 683	- 0.1210 हे० का 1/5 भाग 0.0242 हे०
ग्राम/मोहल्ला	- मंगपुरा
परगना	- मुरादाबाद।
तहसील	- मुरादाबाद।
जनपद	- मुरादाबाद।



सत्यमेव जयते
मुरादाबाद विकास प्राधिकरण
मुरादाबाद

16 APR 2024

प्लान दिनांक _____ का एक किता
नं. 10- कुल धनराशि 12500000-

प्री Moradabad Development Authority
को कोषागार मुरादाबाद से विक्रम Moradabad

मुख्य/सेक्रेटरी
कोषागार मुरादाबाद
16 APR 2024



भारतीय गैर न्यायिक



INDIA NON JUDICIAL


उत्तर प्रदेश UTTAR PRADESH

92AE 964017

विक्रय-विलेख

भूमि का प्रकार	- कृषि
गाटा सं०	- 678क, 679, 681 एवं 682
क्षेत्रफल गाटा सं० 678क	- 0.1250 हे० का 1/5 भाग 0.0250 हे०
क्षेत्रफल गाटा सं० 679	- 0.1335 (Rounded Off 0.1340) का 1/5 भाग 0.0267 हे० (Rounded Off 0.0268)
क्षेत्रफल गाटा सं० 681	- 0.0849 (Rounded Off 0.0850) का 1/5 भाग 0.0169 हे० (Rounded Off 0.0170)
क्षेत्रफल गाटा सं० 682	- 0.0809 (Rounded Off 0.0810) का 1/5 भाग 0.0161 हे० (Rounded Off 0.0162)
गाटा सं० 678क, 679, 681 एवं 682 का कुल क्षेत्रफल	- 0.0847 हे०
क्षेत्रफल गाटा सं० 683	- 0.1210 हे० का 1/5 भाग 0.0242 हे०
ग्राम/मोहल्ला	- मंगपुरा
परगना	- मुरादाबाद।
तहसील	- मुरादाबाद।
जनपद	- मुरादाबाद।


M. Puri


सत्यदेव प्रभासी
मुरादाबाद विकास प्राधिकरण
मुरादाबाद

16 APR 2024

अज दिनांक _____ को एक किता
धनराशि 10 कुल धनराशि 2500000
श्री _____ Moradabad Development Authority
को कोषागार मुरादाबाद से विना Moradabad

मुख्य अधिकारी
कोषागार मुरादाबाद

16 APR 2024



भारतीय गैर न्यायिक



INDIA NON JUDICIAL

उत्तर प्रदेश UTTAR PRADESH

92AE 964021

साक्षी नम्बर 1 -

हस्ताक्षर

नाम श्री सुनील कुमार शर्मा

पदनाम - क्षेत्रीय लेखपाल, ग्राम मंगपुरा, तहसील व जिला मुरादाबाद।

पिता का नाम - श्री सुरेश कुमार शर्मा



साक्षी नम्बर 2 -

हस्ताक्षर

नाम - श्री सीता राम

पदनाम - लेखपाल, मुरादाबाद विकास प्राधिकरण, मुरादाबाद।

पिता का नाम - श्री गोपाल सिंह



हस्ताक्षर विक्रेता

मुरादाबाद विकास प्राधिकरण
से अधिकृत अधिकारी

हस्ताक्षर विक्रेता

16 APR 2024

आज दिनांक _____ का एक किल्ला
धनराशि 10/- कुल धनराशि 12500000/-
श्री _____ Morabad Development Authority
को कोबागार मुरादाबाद से विक्रय किया।
Morabad

मुख्य सेक्रेट्रिया
कोबागार मुरादाबाद
16 APR 2024

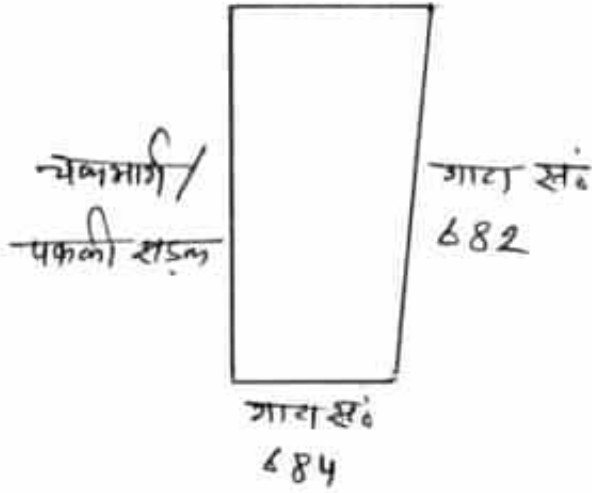


नजरी नक्शा

ग्राम-मंगपुरा तहसील व जिला मुरादाबाद स्थित गाटा सं०-683 रकबा 0.0242 हेक्टे०।



गाटा सं० 642




(सीताराम)
लेखपाल,
मु०वि०प्रा०, मुरादाबाद


(विकेन्द्र सिंह)
राजस्व निरीक्षक,
मु०वि०प्रा०, मुरादाबाद

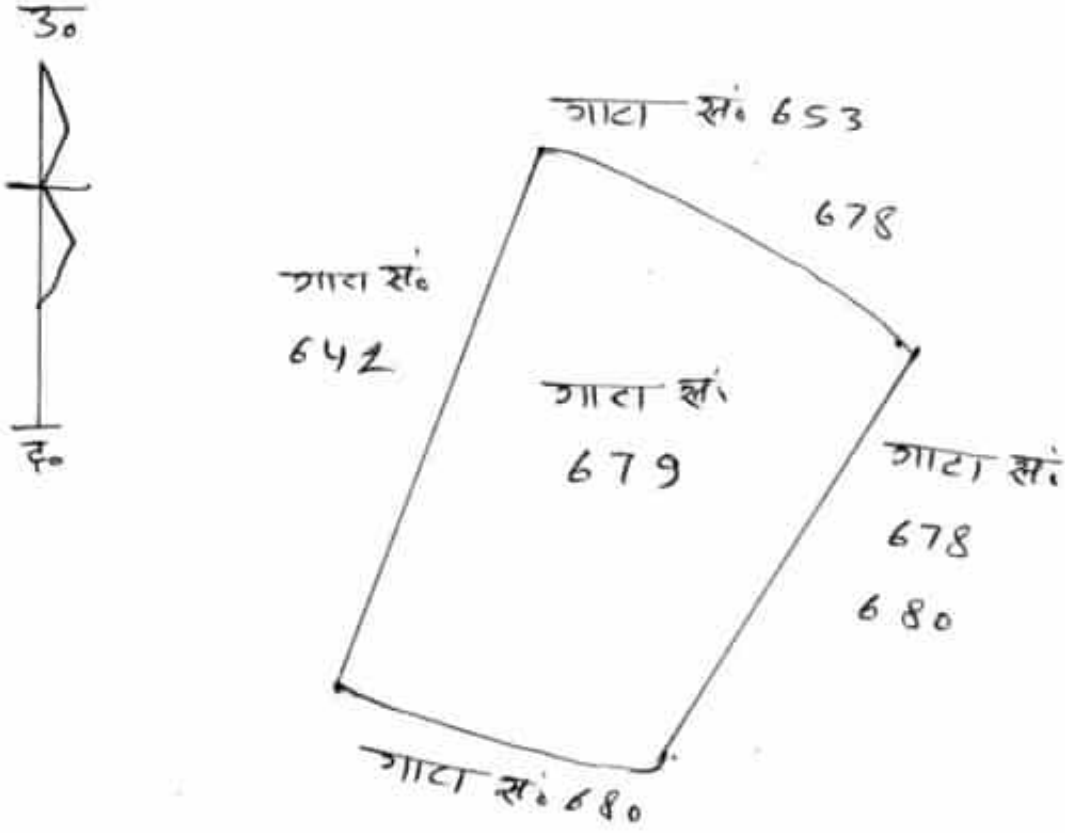




सम्पत्ति प्रभारी
मुरादाबाद विकास प्राधिकरण
मुरादाबाद

नजरी नक्शा

ग्राम-मंगूपुरा तहसील व जिला मुरादाबाद स्थित गाटा सं०-679 कुल रकबा 0.1335 (Rounded off 0.1340) हैक्टे० में से 1/5 भाग 0.0267 (Rounded off 0.0268) हैक्टे०




(सीताराम)
लेखपाल,
मु०वि०प्रा०, मुरादाबाद


(महमूद हसन)
लेखपाल,
मु०वि०प्रा०, मुरादाबाद


(राजपाल सिंह)
लेखपाल
मु०वि०प्रा०, मुरादाबाद


(विरेन्द्र सिंह)
राजस्व निरीक्षक,
मु०वि०प्रा०, मुरादाबाद

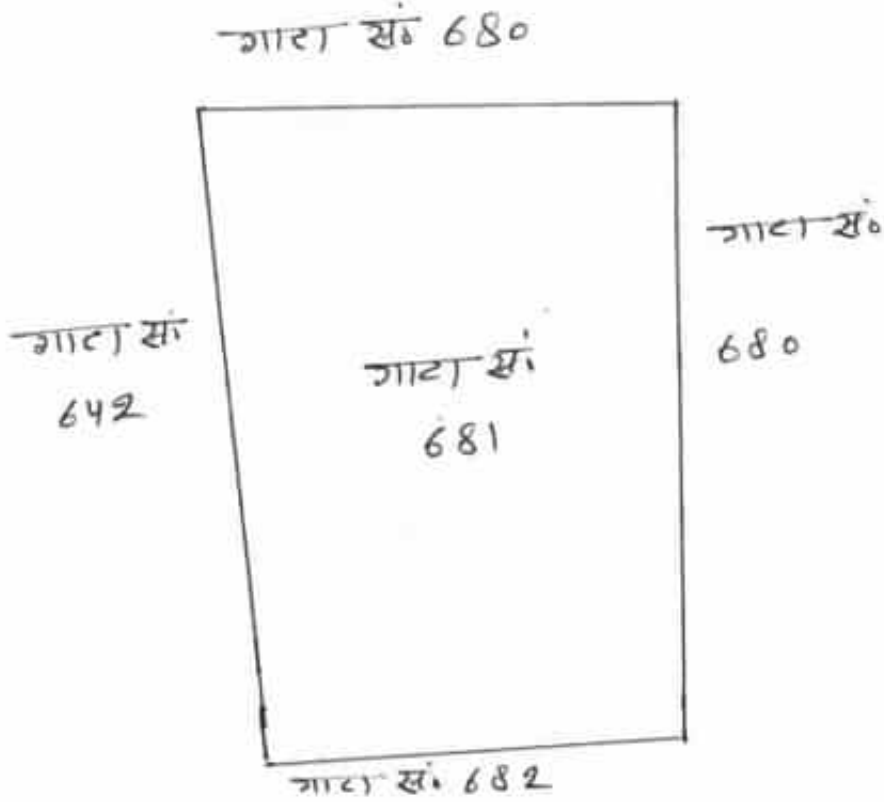





सम्यक्ति प्रभारी
मुरादाबाद विकास प्राधिकरण
मुरादाबाद

नजरी नक्शा

ग्राम-मंगूपुरा तहसील व जिला मुरादाबाद स्थित गाटा सं०-681 कुल रकबा 0.0849
(Rounded off 0.0850) हैक्टे० में से 1/5 भाग 0.0169 (Rounded off 0.0170) हैक्टे०



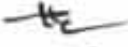

(सीताराम)
लेखपाल,
मु०वि०प्रा०, मुरादाबाद


(महमूद हसन)
लेखपाल,
मु०वि०प्रा०, मुरादाबाद


(राजपाल सिंह)
लेखपाल
मु०वि०प्रा०, मुरादाबाद


(विरेंद्र सिंह)
राजस्व निरीक्षक,
मु०वि०प्रा०, मुरादाबाद





सायबलि प्रभासी
मुरादाबाद विकास प्राधिकरण
मुरादाबाद

आवेदन सं०: 202400719015864

विक्रय पत्र

वही सं०: 1

रजिस्ट्रेशन सं०: 5354

वर्ष: 2024

प्रतिफल- 10821030 स्टाम्प शुल्क- 757580 बाजारी मूल्य - 10822000 पंजीकरण शुल्क - 108220 प्रतिनिधिकरण शुल्क - 400 योग : 108620


श्री मुरादाबाद विकास प्राधिकरण द्वारा
राजीव रतन प्रताप सिंह अधिकृत पदाधिकारी/ प्रतिनिधि,
पुत्र श्री राजेन्द्र सिंह
व्यवसाय : नौकरी
निवासी: एमडीए जिला मुरा0




श्री. मुरादाबाद विकास प्राधिकरण द्वारा
ने यह लेखपत्र इस कार्यालय में दिनांक
23/04/2024 एवं 06:01:37 PM बजे
निबंधन हेतु पेश किया।

राजीव रतन प्रताप सिंह अधिकृत
पदाधिकारी/ प्रतिनिधि

रजिस्ट्रेशन अधिकारी के हस्ताक्षर


श्री. राजेन्द्र कुमार कठेरिया प्र०
उप निबंधक :सदर द्वितीय
मुरादाबाद
23/04/2024

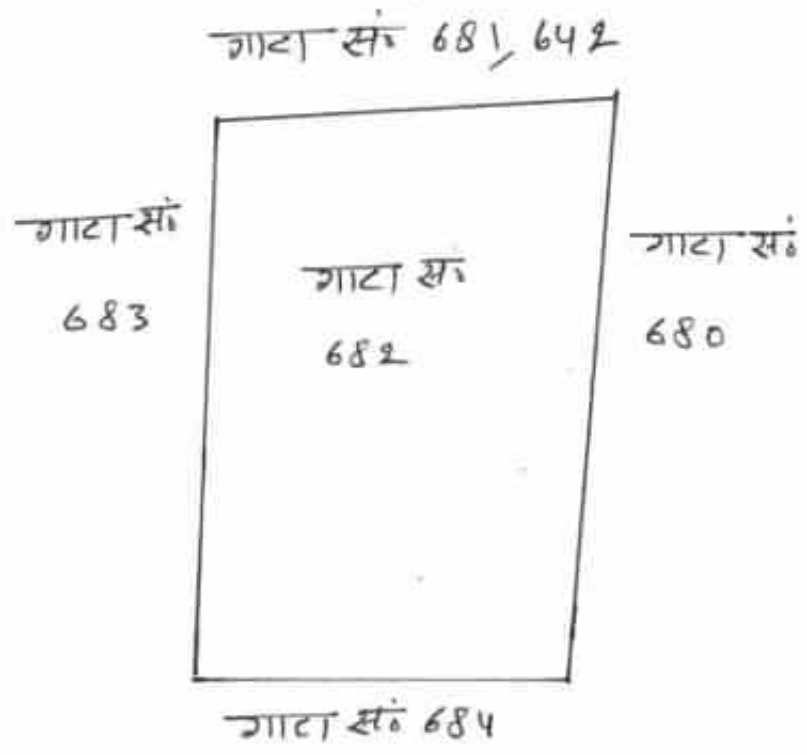
श्वेता शर्मा सदर द्वितीय
निबंधक लिपिक
23/04/2024

प्रिंट करे



नजरी नक्शा

ग्राम-मंगपुरा तहसील व जिला मुरादाबाद स्थित गाटा सं०-682 कुल रकबा 0.0809 (Rounded off 0.0810) में से 1/5 भाग 0.0161 (Rounded off 0.0162) हैक्टे०





(सीताराम)
लेखपाल,
मु०वि०प्रा०, मुरादाबाद




(राजपाल सिंह)
लेखपाल
मु०वि०प्रा०, मुरादाबाद



(विरेन्द्र सिंह)
राजस्व निरीक्षक,
मु०वि०प्रा०, मुरादाबाद





सम्यक्ति प्रभारी
मुरादाबाद विकास प्राधिकरण
मुरादाबाद

आवेदन सं०: 202400719015864

बही सं०: 1

रजिस्ट्रेशन सं०: 5354

वर्ष: 2024

निष्पादन लेखपत्र वाद सुनने व समझने मजमुन व प्राप्त धनराशि रु प्रलेखानुसार उक्त विक्रेता: 1

श्री मौ मोमीन, पुत्र श्री हाफिज मौ मुस्लिम

निवासी: मुफती टोला जिला मुरा0

व्यवसाय: अन्य

क्रेता: 1



श्री मुरादाबाद विकास प्राधिकरण के द्वारा राजीव रतन प्रताप सिंह, पुत्र श्री राजेन्द्र सिंह

निवासी: एमडीए जिला मुरा0

व्यवसाय: नौकरी



ने निष्पादन स्वीकार किया। जिनकी पहचान पहचानकर्ता: 1

श्री सुनील कुमार शर्मा, पुत्र श्री सुरेश कुमार शर्मा

निवासी: मंगपुरा जिला मुरा0

व्यवसाय: नौकरी

पहचानकर्ता: 2



श्री सीता राम, पुत्र श्री गोपाल सिंह

निवासी: एमडीए जिला मुरा0

व्यवसाय: नौकरी



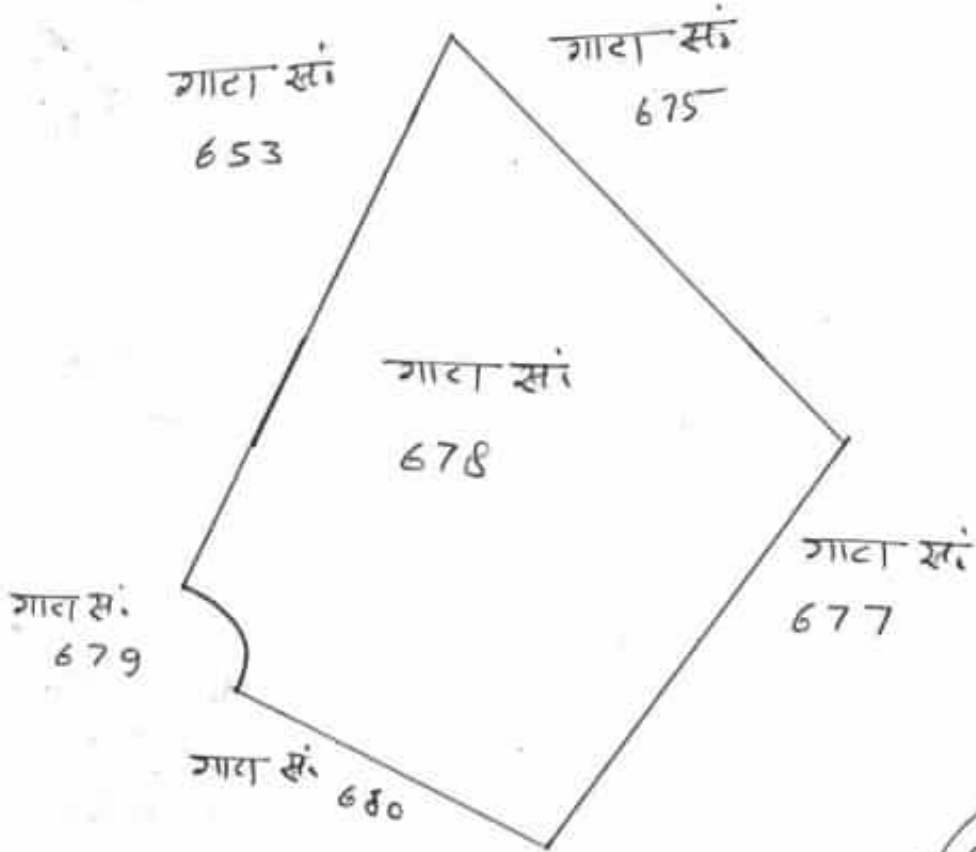
रजिस्ट्रीकरण अधिकारी के हस्ताक्षर

श्रीमती कुमारी कठेरिया प्र०
उप निबंधक: सदर द्वितीय
मुरादाबाद
23/04/2024श्वेता शर्मा सदर द्वितीय
निबंधक लिपिक मुरादाबाद
23/04/2024ने की। प्रत्यक्षतः भद्र साक्षियों के निशान अगूठे नियमानुसार लिए गए हैं।
टिप्पणी:


प्रिंट करें

नजरी नक्शा

ग्राम-मंगपुरा तहसील व जिला मुरादाबाद स्थित गाटा गाटा सं०-678क कुल रकबा 0.1250 हैक्टे० में से 1/5 भाग 0.0250 हैक्टे०





(सीताराम)
लेखपाल,
मु०वि०प्रा०, मुरादाबाद


(राजपाल सिंह)
लेखपाल
मु०वि०प्रा०, मुरादाबाद


(विरेन्द्र सिंह)
राजस्व निरीक्षक,
मु०वि०प्रा०, मुरादाबाद





सम्बन्धित प्रभारिता
मुरादाबाद विकास प्राधिकरण
मुरादाबाद

आवेदन सं०: 202400719015864

बही संख्या 1 जिल्द संख्या 15029 के पृष्ठ 347 से 532 तक क्रमांक 5354 पर दिनांक 23/04/2024 को रजिस्ट्रीकृत किया गया।

रजिस्ट्रीकरण अधिकारी के हस्ताक्षर

शैलेन्द्र कुमार कठेरिया प्र०
उप निर्बंधक : सदर द्वितीय
मुरादाबाद
23/04/2024

प्रिंट करे

