

कार्यालय उप निबंधक सदर द्वितीय मुरादाबाद जनपद मुरादाबाद

आवेदन संख्या : 2202526503101

प्रमाण संख्या : 22025265002858

भार मुक्त प्रमाण-पत्र
(रजि० मैनुअल के नियम 328)

श्री. अजयवीर एड० पुत्र- द्वारा, एड० तहसील मुरादाबाद जिला मुरादाबाद ने निम्नलिखित सम्पत्ति से सम्बन्धित प्रपत्रों/द्वारा प्रस्तुत भार मुद्रित प्रमाण पत्र हेतु प्राथना पत्र प्रस्तुत किया है।

सम्पत्ति का ग्राम मोहल्ला - मंगूपुरा, वार्ड/परगना- मुरादाबाद, कृषि- मुरादाबाद विकास प्राधिकरण, मुरादाबाद I, गाटा सं०— 652, विवरण : रकवा 0.0850 है० व गाटा सं०— 653 अ, ब, रकवा 0.0850 है०, गाटा सं०— 652, 653 अ, ब

मे एतद्वारा प्रमाणित करता हू कि इंडेक्स सं 02 तथा उससे सम्बन्धित सूची प्रपत्रों की तलाश दिनांक 12/10/2013 से दिनांक 12/10/2025 तक उक्त सम्पत्ति के सम्बन्ध में की गयी जिसमें निम्नलिखित भार पाये गये

कोई भार नहीं पाया गया

दिनांक : 16-10-2025

- नोट - 1. इस प्रमाण-पत्र के समस्त विवरण आवेदक द्वारा दिए गए संपत्ति के ब्यौरे के आधार पर ड्रॉटे गए हैं। यदि रजिस्ट्रीकृत लेखपत्र में संपत्ति को आवेदक द्वारा आवेदन में दिये गए वर्णन से किसी दूसरे ढंग से वर्णित किया गया हो तो ऐसे लेखपत्रों से प्राप्त सूचना को प्रमाण पत्र में दर्ज नहीं किया जायेगा।
2. वांछित तलाश कार्यालय द्वारा यथासंभव सावधानी के साथ किया गया है, और विभाग प्रमाणपत्र में शामिल सूचना के लिए उत्तरदायी नहीं होगा।
 3. इस प्रमाण-पत्र में उन लेखपत्रों से सम्बन्धित सूचना शामिल नहीं है जो प्रस्तुत हो चुके हैं, परन्तु जिनका आज की तारीख तक रजिस्ट्रीकरण नहीं हुआ है।
 4. यह प्रमाण-पत्र किसी संपत्ति के स्वत्व का प्रमाण नहीं है।
 5. 'प्रथम पक्ष' से तात्पर्य बंधक कर्ता से है और 'द्वितीय पक्ष' से तात्पर्य बन्धकी से है।

तलाशकर्ता एवं प्रमाण पत्र बनाने वाले निबन्धन लिपिक: **अपूर्व सक्सैना ।**
मिलान करने वाले निबन्धन लिपिक : **अपूर्व सक्सैना ।**

Digitally signed by
RAM DULARE RAM

उप निबंधक सदर द्वितीय
मुरादाबाद

उद्धरण खतौनी

उद्धरण क्रमांक : 115186202510258

ग्राम क्रमांक : 115186 ग्राम का नाम (परगना) : मंगपुरा(मुरादाबाद) तहसील : मुरादाबाद जनपद : मुरादाबाद फसली वर्ष : 1425-1430 (01 जुलाई, 2017 से 30 जून, 2023) भाग : 1 (1)खाता संख्या : 00205

श्रेणी : 1-क / भूमि जो संक्रमणीय भूमिधरों के अधिकार में हो।

खातेदार का विवरण		खातेदारी प्रारम्भ होने का विवरण		भूमि का विवरण		खातेदार का अंश		
(1) खसरा/ गाटा संख्या	(2) नाम/पिता-पति-संरक्षक-प्रबंधक का नाम / जाति कोड / आधार नं0 (अन्तिम चार अंक) अथवा पैन नं0 (6-9 स्थान के अंक) / पता / जन्मतिथि (अवयस्क हेतु)	(3) न्यायालय का नाम / कम्प्यूटरीकृत वाद संख्या अथवा आदेश संख्या / आदेश का दिनांक / जोत का आधार	(4) वर्ष	(5) गाटा (यूनीक कोड)	(6) गाटे का कुल क्षेत्रफल (हे.)	(7) हिस्से में	(8) क्षेत्रफल में (हे.)	(9) खातेदार द्वारा देय भू- राजस्व
653अ	1) मुरादाबाद विकास प्राधिकरण मुरादाबाद (एम0डी0ए0) / . / .	1) राजस्व न्यायालय (तहसीलदार) / T202413540109372 / 15-06-2024 / विक्रय 2) अन्य / आर01616/6 / 14-10-2025 / दुरस्ती (संशोधन से)	1402फ	653अ(1151860653200112)	0.0240	1) -	1) 0.0240	0.60
							0.0240	

कुल गाटे - 1 कुल क्षेत्रफल - 0.0240 (हेक्टेयर) कुल भू-राजस्व - 0.60 रुपये कुल अंश का क्षेत्रफल - (0.0240)(हेक्टेयर)

नामान्तरण / परिवर्तन का विवरण		खारिज किया गया			दर्ज किया गया		
(10) न्यायालय का नाम / कम्प्यूटरीकृत वाद संख्या अथवा आदेश संख्या / आदेश का दिनांक / नामान्तरण का आधार / डिजिटल हस्ताक्षर नाम / डिजिटल हस्ताक्षर दिनांक	(11) नाम / पिता-पति- संरक्षक-प्रबंधक का नाम / जाति कोड / आधार नं0 (अन्तिम चार अंक) अथवा पैन नं0 (6-9 स्थान के अंक) / पता / जन्मतिथि (अवयस्क हेतु)	(12) गाटे का खसरा नम्बर / यूनीक कोड	(13) क्षेत्रफल (हे.)	(14) नाम / पिता-पति- संरक्षक-प्रबंधक का नाम / जाति कोड / आधार नं0 (अन्तिम चार अंक) अथवा पैन नं0 (6-9 स्थान के अंक) / पता / जन्मतिथि (अवयस्क हेतु)	(15) गाटे का खसरा नम्बर / यूनीक कोड	(16) क्षेत्रफल (हे.)	



<p>राजस्व न्यायालय (तहसीलदार) / 2413540109372 / 15-06-2024 / विक्रय / RAM SINGH RAWAT / 29-06-2024</p> <p>2) अन्य / अर01616/6 / 14-10-2025 / दुरस्ती (संशोधन से) / RAM SINGH RAWAT / 14-10-2025</p>	<p>1.1) हाफिज मोहम्मद मुसिलम / कु दरतउल्ला साहव / नि0मौ0मुफती टोला अशार्फीहाऊ स (शेष क्षेत्रफल : 0.0000)</p> <p>2.1) मुरादाबाद विकास प्राधिकरण मुरादाबाद / --- / --- (शेष क्षेत्रफल : 0.0000)</p> <p>2.2) हाफिज मोहम्मद मुसिलम / कु दरतउल्ला साहव / नि0मौ0मुफती टोला अशार्फीहाऊ स (शेष क्षेत्रफल : 0.0000)</p>	<p>653अ(1151860653200112)</p>	<p>1.1) 0.0240</p> <p>2.1) 0.0239</p> <p>2.2) 0.0001</p>	<p>1.1) मुरादाबाद विकास प्राधिकरण मुरादाबाद //</p> <p>2.1) मुरादाबाद विकास प्राधिकरण मुरादाबाद (एम0डी0ए0) / . / .</p>	<p>653अ(1151860653200112)</p>	<p>1.1) 0.0240</p> <p>2.1) 0.0240</p>
---	--	-------------------------------	--	---	-------------------------------	---

(17) भूमि के सम्बन्ध में विचाराधीन राजस्व वाद/वादों की कम्प्यूटरीकृत संख्या :

(18) बंधक/बंधक-मुक्त होने की स्थिति

(18.1) बंधक होने की स्थिति (संस्था अथवा बैंक का नाम/कोड/बंधक का दिनांक/धनराशि/आवेदन संख्या/खातेदार(पिता-पति-संरक्षक)) :


(18.2) बंधक-मुक्त होने की स्थिति (संस्था अथवा बैंक का नाम/कोड/बंधक-मुक्त का दिनांक/धनराशि/आवेदन संख्या/खातेदार(पिता-पति-संरक्षक)) :

(19) अभ्युक्ति :

पूर्व आदेशों का विवरण

Data Digitally Signed by: RAM SINGH RAWAT (REGISTRAR
KANOONGO)
दिनांक/समय/स्थान: 15-10-2025 11:04:54 तहसील : मुरादाबाद
यह उद्घरण खतौनी इलेक्ट्रॉनिक डिलीवरी सिस्टम द्वारा तैयार की गयी है तथा डाटा डिजिटल
हस्ताक्षर द्वारा हस्ताक्षरित है।

मुद्रित कर्ता : TUSHAR BHATNAGAR तहसील : मुरादाबाद
मुद्रित दिनांक एवं समय: 15-10-2025 11:04:54
Not Applicable For Online Prints उपरोक्त उद्घरण खतौनी का वेरीफिकेशन
<https://upbhulekh.gov.in> Website पर जाकर अथवा QR Code Scan करके किया जा
सकता है।



प्रस्तुतकर्ता अथवा प्रार्थी द्वारा रखा जाने वाला

उपनिबन्धक सदर द्वितीय मुरादाबाद क्रम 2024265009837

आवेदन संख्या : 202400719014604

लेख या प्रार्थना पत्र प्रस्तुत करने का दिनांक 2024-04-12 00:00:00

प्रस्तुतकर्ता या प्रार्थी का नाम प्र० सं० राजीव रतन प्रताप सिंह

लेख का प्रकार विक्रय पत्र

प्रतिफल की धनराशि 7573500 / 7574000.00

1. रजिस्ट्रीकरण शुल्क 75740
2. प्रतिलिपिकरण शुल्क 140
3. निरीक्षण या तलाश शुल्क
4. मुद्रांतर के अधिप्रमाणीकरण लिए शुल्क
5. कमीशन शुल्क
6. विविध
7. पत्रिक भत्ता


1 से 6 तक का योग 75880

शुल्क वसूल करने का दिनांक 2024-04-12 00:00:00

दिनांक जब लेख प्रतिनिधि या तलाश

प्रमाण पत्र वापस करने के लिए तैयार होगा 2024-04-12 00:00:00

रजिस्ट्रीकरण अधिकारी के हस्ताक्षर


उप निबन्धक द्वितीय
मुरादाबाद

49/2/24



उत्तर प्रदेश UTTAR PRADESH

-1-

H 791589

H 791589



31 MAR 2024

:- बयनामा :-

मुरादाबाद विकास प्राधिकरण द्वारा किसानों/भू-स्वामियों से आपसी सहमति/समझौते से भूमि क्रय हेतु विक्रय विलेख:-

जिलाधिकारी द्वारा निर्धारित सर्किल दर सूची के पृष्ठ सं० 42 कोड सं० 1024 कॉलम सं० 15 पर अंकित दर जिलाधिकारी की अध्यक्षता में गठित समिति द्वारा निर्धारित दर सर्किल रेट का 03 गुना	-	रु०-297 लाख (प्रति हे०)
विक्रय हेतु प्रस्तावित भूमि का मूल्य	-	रु०-891 लाख (प्रति हे०)
विक्रय मूल्य (भूमि + परिसम्पत्ति का मूल्य)	-	रु०-891 लाख (प्रति हे०)
स्टाम्प शुल्क	-	रु०-5,28,280/-
निबन्धन शुल्क	-	रु०-75,468/-

विक्रय-विलेख

भूमि का प्रकार	-	कृषि
गाटा सं०	-	653अ एवं 653ब
क्षेत्रफल	-	0.0240 + 0.0607 (Rounded Off 0.0610) =कुल क्षेत्रफल 0.0850 हे०
ग्राम/मोहल्ला	-	मंगपुरा
परगना	-	मुरादाबाद।
तहसील	-	मुरादाबाद।
जनपद	-	मुरादाबाद।



सम्पत्ति प्रभारी

मुरादाबाद विकास प्राधिकरण
मुरादाबाद

00085

31 MAR 2024

अज दिनांक.....को एक किता
धनराशि 25000/- कुल धनराशि 52880/-

श्री.....
को कोषागार मुरादाबाद से विक्रय विक्रय Development Authority
Moradabad

मुख्य रोकड़िया
कोषागार मुरादाबाद

31 MAR 2024



082127 H





उत्तर प्रदेश UTTAR PRADESH

- 2 -

H 791590

H 791590



विक्रेता (प्रथम पक्ष) का विवरण :-

क्र.	विक्रेतागण का नाम	पिता/पति का नाम	निवासी	आधार कार्ड संख्या	पैन कार्ड संख्या	मोबाईल नं०
1	हाफिज मोहम्मद मुस्लिम, निवासी-अशरफी हाउस मुफ्ती टोला, मुरादाबाद।	श्री कुदरतउल्ला साहव	अशरफी हाउस मुफ्ती टोला, मुरादाबाद।	950103978825	AEYPM1245F	9927971786

क्रेता का विवरण:-

मुरादाबाद विकास प्राधिकरण, मुरादाबाद (एम०डी०ए०)-द्वितीय पक्ष

पैन कार्ड संख्या :- AAJFM7731M
 द्वारा :- राजीव रतन प्रताप सिंह
 पदनाम :- प्रभारी सम्पत्ति
 विभाग :- मुरादाबाद विकास प्राधिकरण, मुरादाबाद।
 जनपद :- मुरादाबाद।
 मोबाईल नं० :- 9711309013
 आधार कार्ड सं० :- 619531182969

सम्पत्ति प्रभारी
 मुरादाबाद विकास प्राधिकरण
 मुरादाबाद



00025

31 MAR 2024

अज्ज दिनाक.....को एक किता
धनराशि 25000/- कुल धनराशि 528800/-

श्री.....
को कोषागार मुरादाबाद से विक्रय विकल्पिक Development Authority
Moradabad

मुख्य रिकॉर्डिया
कोषागार मुरादाबाद

31 MAR 2024



008767 H





उत्तर प्रदेश UTTAR PRADESH

-3-

H 791591

H 791591

उत्तर प्रदेश		विक्रीत सम्पत्ति का विवरण								
क्र. सं.	विक्रेतागण का नाम	पिता/पति का नाम	गाटा संख्या	कुल क्षेत्र (हे० में)	कुल क्षेत्र में से विक्रय हेतु प्रस्तावित क्षेत्र	विक्रय हेतु प्रस्तावित क्षेत्र में अंश	हिस्से के अनुसार विक्रीत क्षेत्र (हे० में)	भू-राजस्व		
1	2	3	4	5	6	7	8	9		
1	श्री हमफिज महम्मद मुस्लिम,	श्री कुदरतउल्ला साहव	653अ 653व	0.0240 + 0.0607 (Rounded Off 0.0610) = कुल क्षेत्रफल 0.0850 हे०	0.0240 + 0.0607 (Rounded Off 0.0610) = कुल क्षेत्रफल 0.0850 हे०	0.0240 + 0.0607 (Rounded Off 0.0610) = कुल क्षेत्रफल 0.0850 हे०	0.0240 + 0.0607 (Rounded Off 0.0610) = कुल क्षेत्रफल 0.0850 हे०	रु० 0.60 + 1.50 = 2.10		

कुल प्रस्तावित क्षेत्रफल $0.0240 + 0.0607$ (Rounded Off 0.0610) = कुल क्षेत्रफल 0.0850 हे० में से विक्रीत क्षेत्रफल $0.0240 + 0.0607$ (Rounded Off 0.0610) = कुल क्षेत्रफल 0.0850 हे० विक्रेतागण का पूर्ण भाग है।

सड़क की स्थिति परिसम्पत्ति

- सड़क पर स्थित नहीं है।
- शून्य

सम्पत्ति प्रभारी
मुरादाबाद विकास प्राधिकरण
मुरादाबाद

00085

31 MAR 2024

अज दिनाक.....को एक किता

धनराशि 25000/- कुल धनराशि 528280/-

श्री.....
को कौषागार मुरादाबाद से विक्रय किया।

Moradabad Development Authority,
Moradabad

मुख्य शिकडिया
कौषागार मुरादाबाद

31 MAR 2024



182187 H





उत्तर प्रदेश UTTAR PRADESH

-4-

H 791592

H 791592



31 MAR 2024

विक्रीत सम्पत्ति की चौहद्दी :-

क्रमांक	गाटा संख्या	पूरब	पश्चिम	उत्तर	दक्षिण
1.	653अ 653ब	गाटा सं०-678	गाटा सं०-642, 652	गाटा सं०-654,675	गाटा सं० 679


सम्पत्ति प्रभारी
मुरादाबाद विकास प्राधिकरण
मुरादाबाद



00035

31 MAR 2024

अज दिनांक.....को एक किता
धनराशि 25000/- कुल धनराशि 528280/-

श्री.....
को कोषागार मुरादाबाद से विक्रय किया। Moradabad Development Authority
Moradabad

मुख्य रोकड़िया
कोषागार मुरादाबाद

31 MAR 2024

582185 H





उत्तर प्रदेश UTTAR PRADESH

-5-

H 791593

H 791593

उत्तर प्रदेश
कार्यालय मुख्य कोषाधिकारी
मुरादाबाद
मुख्य कोषाधिकारी
मुरादाबाद-1400
कां.भा.गण. 1400
31 MAR 2024

विक्रय मूल्य का भुगतान :-

M कुल विक्रय मूल्य रु०-75,46,770/- (पिछहत्तर लाख छियालीस हजार सात सौ सत्तर रुपये मात्र) में से 1 प्रतिशत टीडीएस की कटौती उपरान्त विक्रेतागण को भुगतान की जाने वाली धनराशि का विवरण:-

क्र 0 सं 0	विक्रेतागण का नाम	पिता/पति का नाम	पता	बैंक का नाम	चैक संख्या	चैक का दिनांक	भुगतान राशि
1	श्री हाफिज मौहम्मद मुस्लिम,	श्री कुदरतउल्ला साहब	अशरफी हाउस मुफ्ती टोला, मुरादाबाद।	केनरा बैंक, एम.डी.ए. आफिस शाखा, दिल्ली रोड, मुरादाबाद	292452	03.04.2024	74,71,302.00

संभारिता प्रभोरी
मुरादाबाद विकास प्राधिकरण
मुरादाबाद

31 MAR 2024

000ES



अज दिनांक 31 MAR 2024 को एक कित्त
धनराशि 25000/- कुल धनराशि 58280/-

श्री _____ Moradabad Development Authority.
को कोषागार मुरादाबाद से विक्रय किया। Moradabad

मुख्य शिकडिया
कोषागार मुरादाबाद

31 MAR 2024

888787 H





उत्तर प्रदेश UTTAR PRADESH

- 6 -

H 791594

H 791594



विक्रीत भूमि विक्रेता को भूमिधरी/विरासत/पंजीकृत बयनामा के आधार पर प्राप्त हुई है (जैसा भी हो), जो कार्यालय उपनिबन्धक सदर मुरादाबाद के बही संख्या-01 जिल्द संख्या 631 पृष्ठ संख्या 347 से 386 क्रमांक 4904 दिनांक 24.08.1994 को पंजीकृत है। विक्रेतागण अनुसूचित जाति/जनजाति के सदस्य नहीं हैं। विक्रीत भूमि ना तो किसी को विक्रय अनुबन्ध किया गया है और न ही किसी को हस्तांतरित की गयी है और ना ही किसी बैंक या सरकारी कार्यालय अथवा किसी व्यक्ति को बन्धक की गयी है। विक्रीत भूमि हर प्रकार से रेहन व वय व हिबा, ऋण भार, कुर्की, जमानत, बन्धक, दीवानी या राजस्व वाद आदि से मुक्त है, जिसमें किसी अन्य व्यक्ति की भागीदारी नहीं है और ना ही किसी अन्य के पक्ष में विक्रय बयनामा किया गया है, न ही कोई सरकारी भूमि निहित है। अर्थात् वारन्टी ऑफ टाईटिल प्रथम पक्ष का दायित्व है। उक्त आराजी को विक्रय करने का मुझ विक्रेता को पूर्ण मालिकाना हक हासिल है, जिसमें गाटा संख्या 653अ एवं 653व क्षेत्रफल 0.0240 + 0.0607 (Rounded Off 0.0610) = कुल क्षेत्रफल 0.0850 हे० भूमि ग्राम मंगूपुरा विक्रीत की जाती है। अब जरूरत खुद के उसी किता भूमिधरी आराजी को पूर्ण स्वामित्व एवं अधिकारों व दाखिली खारिजी सहित पूरे होशो हवास स्वस्थ चित से खूब सोच व समझकर बिना किसी दबाव नाजायज किसी शख्स के मय सम्पूर्ण अधिकार सहित मुवलिंग रु०-75,46,770/- (पिछहत्तर लाख छियालीस हजार सात सौ सत्तर मात्र) जिसके आधे मुवलिंग रु० 37,73,385/- (सैंतीस लाख तिहत्तर हजार तीन सौ पिचासी रूपये मात्र) होते हैं, बदस्त क्रेता मुरादाबाद विकास प्राधिकरण, मुरादाबाद के पक्ष में वय कामिल व फरोख्त कतई किया यानि एम०डी०ए० को बेच दिया और कुल जर समन हस्ब तफसील जैल क्रेता मजकूर से जरिये चैक वसूल पाकर कब्जा व दखल मालिकाना विक्रीत संक्रमणीय भूमि पर आज की तारीख से बजाये अपने क्रेता मजकूर का कब्जा वाकई बखूफी कर दिया। अब मुझ विक्रेता व वारिसान विक्रेता का कोई हक व दावा विक्रीत आराजी पर नहीं रह गया है व विक्रय धनराशि क्रेता से बाकी ना रहा। विक्रेता विक्रीत भूमि के प्रतिफल के अतिरिक्त अन्य कोई प्रतिकर या लाभ का दावा किसी न्यायालय में प्रस्तुत नहीं करेगा।



सम्पत्ति प्रभारी
मुरादाबाद विकास प्राधिकरण
मुरादाबाद

000015

31 MAR 2024

अज दिनांक.....को एक कित्त
धनराशि 25000/- कुल धनराशि 528280/-

श्री.....
को कोषागार मुरादाबाद से विक्रय किया।
Moradabad Development Authority
Moradabad

मुख्य सेक्रेट्रिया
कोषागार मुरादाबाद
31 MAR 2024

MBENX H





उत्तर प्रदेश UTTAR PRADESH

-7-

H 791595

H 791595



31 MAR 2024

अगर कोई शख्स दावा करे तो वह बिल्कुल नाजायज होवे और अगर विक्रीत आराजी वयशुदा पूर्ण अथवा उसका कोई अंश क्रेता के स्वामित्व व अधिकारों से निकल जावे या कब्जा ना मिले या अन्य किसी प्रकार से विवादित व भारग्रसित पायी जावे या कोई तथ्य छिपाया गया पाया जावे तो ऐसी तमाम सूरतों में क्रेता को यह अधिकार होगा कि वह कुल विक्रय मूल्य मय हर्जा व खर्चा विक्रेता व उसके वारिसानों तथा दीगर जायदाद चल व अचल से भू-राजस्व की भांति वसूल कर लेवे, जिसमें विक्रेता को कोई आपत्ति नहीं होगी। उपरोक्त विक्रीत भूमि से सम्बन्धित सारे हक व हकूक तथा स्वत्व, सारे अधिकार, विक्रेता ने क्रेता को अंतरित कर दिये हैं, अब क्रेता उपरोक्त भूमि का दाखिल खारिज सरकारी कागजों में अपने नाम दर्ज करा लेवे। विक्रेता को कोई आपत्ति नहीं होगी।

उपरोक्त भूमि किसी अन्य योजना के अन्तर्गत अधिग्रहीत नहीं है, उक्त भूखण्ड का, जिसका मुरादाबाद विकास प्राधिकरण के पक्ष में विक्रय विलेख निष्पादित किया जाना है, उसका स्वामित्व वर्तमान में विक्रेता में निहित है। विक्रीत भूमि के सम्बन्ध में किसी प्रकार का कोई वाद किसी भी न्यायालय में विचाराधीन नहीं है।

इस विक्रय पत्र के निष्पादन से मुझ विक्रेता की आजीविका, निवास स्थान व जीवनचर्या परिवर्तित नहीं हो रही है और न ही आजीविका, निवास स्थान व जीवनचर्या पर कोई प्रतिकूल प्रभाव पड़ रहा है। प्रस्तुत विक्रय विलेख विक्रेता द्वारा उपलब्ध कराये गये कागजात व उसके द्वारा बताये गये तथ्यों व आश्वासन के आधार पर तैयार किया गया है। विक्रेता द्वारा दिये गये अभिलेख/शपथ-पत्र गलत पाये जाते हैं तो उसकी समस्त जिम्मेदारी विक्रेता की है तथा पक्षकारों की पहचान उनके साक्षियों द्वारा की जा रही है।

सम्पत्ति प्रभारी
मुरादाबाद विकास प्राधिकरण
मुरादाबाद

00005

31 MAR 2024

अज दिनांक.....को एक कित्त
धनराशि 25000/- कुल धनराशि 52280/-
श्री.....
को कोषागार मुरादाबाद से विक्रय किया। Moradabad Development Authority Moradabad

मुख्य रोड डिया
कोषागार मुरादाबाद
31 MAR 2024

888195 H



भारतीय गैर न्यायिक INDIA NON JUDICIAL



उत्तर प्रदेश UTTAR PRADESH

-3-

H 791596

H 791596



विक्रेता अथवा उसका कोई वारिसान भविष्य में उक्त विक्रय की धनराशि के अतिरिक्त अन्य किसी भी धनराशि अथवा लाभ के लिए विभाग के समक्ष कोई दावा नहीं करेगा और न ही इस संबन्ध में किसी न्यायालय में वाद दायर करेगा। विकास कार्य करते समय अगर पैमाईश में कमीफल कम पाया जाता है अथवा गलती से अधिक धनराशि का भुगतान हो जाता है और विक्रेता अधिक धनराशि स्वयं नहीं लौटाता है, तो 15 प्रतिशत साधारण ब्याज प्रति वर्ष की दर से भू-राजस्व की भाँति मुरादाबाद विकास प्राधिकरण, मुरादाबाद (एम0डी0ए0) को वसूलने का अधिकार होगा।

अतः यह विक्रय विलेख (बयनामा) अपने होशो हवास स्वस्थ चित्त से बगैर किसी व्यक्ति के अनुचित दबाव से साक्षियों के समक्ष निष्पादित कर दिया ताकि सनद रहे और आवश्यकतानुसार भविष्य में काम आवे।

स्थान :- मुरादाबाद।

दिनांक :-

सम्पत्ति प्रभारी
मुरादाबाद विकास प्राधिकरण
मुरादाबाद



00085
31 MAR 2024

अज दिनांक.....को एक किता
धनराशि 25000/- कुल धनराशि 522280/-

श्री.....
को कोषागार मुरादाबाद से विक्रय किया।
Moradabad Development Authority
Moradabad

मुख्य सेक्रेटरी
कोषागार मुरादाबाद

31 MAR 2024

888167 H





उत्तर प्रदेश UTTAR PRADESH

-9-

H 791597

H 791597




M
भूमि का प्रकार
शेरा रॉ
क्षेत्रफल
ग्राम/मोहल्ला
परगना
तहसील
जनपद

विक्रय-विलेख

- कृषि
- 653अ एवं 653ब
- 0.0240 + 0.0607 (Rounded Off 0.0610) = कुल क्षेत्रफल 0.0850 हे०
- मंगपुरा
- मुरादाबाद।
- मुरादाबाद।
- मुरादाबाद।

सम्पत्ति प्रभारी
मुरादाबाद विकास प्राधिकरण
मुरादाबाद



00085
31 MAR 2024




आज दिनांक.....को एक किला
धनराशि 2500/- कुल धनराशि 52828/-

श्री.....
को कोषागार मुरादाबाद से विक्रय किया। Moradabad Development Authority
Moradabad

मुख्य रिकडिया
कोषागार मुरादाबाद

31 MAR 2024

788185 H





उत्तर प्रदेश UTTAR PRADESH

- 10 -

H 791598

H 791598



31 MAR 2024

भूमि का प्रकार
गोटा सं०
क्षेत्रफल
ग्राम/मोहल्ला
परगना
तहसील
जनपद

विक्रय-विलेख

- कृषि
- 653अ एवं 653व
- 0.0240 + 0.0607 (Rounded Off 0.0610) = कुल क्षेत्रफल 0.0850 हे०
- मंगूपुरा
- मुरादाबाद।
- मुरादाबाद।
- मुरादाबाद।

सम्पत्ति प्रभारी
मुरादाबाद विकास प्राधिकरण
मुरादाबाद



00005

31 MAR 2024

अज दिनांक.....को एक किता
धनराशि 25000/- कुल धनराशि 528280/-

श्री.....
को कोषागार मुरादाबाद से विक्रय Moradabad Development Authority
Moradabad

मुख्य रोकड़िया
कोषागार मुरादाबाद

31 MAR 2024

000187 H





उत्तर प्रदेश UTTAR PRADESH

-11-

H 791599

H 791599



31 MAR 2024

M
भूमि का प्रकार
गाँव सं०
क्षेत्रफल
ग्राम/मोहल्ला
पसना
तहसील
जनपद

विक्रय-विलेख

- कृषि
- 653अ एवं 653ब
- 0.0240 + 0.0607 (Rounded Off 0.0610) =कुल क्षेत्रफल 0.0850 हे०
- मंगपुरा
- मुरादाबाद।
- मुरादाबाद।
- मुरादाबाद।

सम्पत्ति प्रभारी
मुरादाबाद विकास प्राधिकरण
मुरादाबाद



31 MAR 2024



अज दिनांक.....को एक फीता
धनराशि 25000/- कुल धनराशि 52880/-
श्री.....
को कोषागार मुरादाबाद से विक्रय किया।

Moradabad Development Authority
Moradabad

मुख्य सेक्रेट्रिया
कोषागार मुरादाबाद

31 MAR 2024

888185 H





उत्तर प्रदेश UTTAR PRADESH

-12-

H 791600

H 791600

उत्तर प्रदेश

मुरादाबाद

M M

भूमि का प्रकार

गाँव सं०

क्षेत्रफल

ग्राम/मोहल्ला

परगना

तहसील

जनपद

31 MAR 2024

विक्रय-विलेख

- कृषि
- 653अ एवं 653ब
- 0.0240 + 0.0607 (Rounded Off 0.0610) = कुल क्षेत्रफल 0.0850 हे०
- मंगपुरा
- मुरादाबाद।
- मुरादाबाद।
- मुरादाबाद।

सम्पत्ति प्रभारी
मुरादाबाद विकास प्राधिकरण
मुरादाबाद

00085

31 MAR 2024



अज दिनाक.....को एक किता
धनराशि 25000/- कुल धनराशि 528290/-
श्री.....
को कौषागार मुरादाबाद से विक्रय किया। Moradabad Development Authority Moradabad

मुख्य रोडिया
कोषागार मुरादाबाद

31 MAR 2024

000187 H





उत्तर प्रदेश UTTAR PRADESH

-13-

H 791601

H 791601



31 MAR 2024

विक्रय-विलेख

भूमि का प्रकार
गाटा सं०
क्षेत्रफल
ग्राम/मोहल्ला
परगना
तहसील
जनपद

- कृषि
- 653अ एवं 653ब
- 0.0240 + 0.0607 (Rounded Off 0.0610) =कुल क्षेत्रफल 0.0850 हे०
- मंगपुरा
- मुरादाबाद।
- मुरादाबाद।
- मुरादाबाद।


सम्पत्ति प्रभारी
मुरादाबाद विकास प्राधिकरण
मुरादाबाद



000715
31-MAR 2024



अज्ज दिनाक.....या एक किता
धनराशि 25000/- कुल धनराशि 52880/-
श्री.....
को कोषागार मुरादाबाद से विक्रय किया।
Moradabad Development Authority
Moradabad

मुख्य अधिकारिया
कोषागार मुरादाबाद

31 MAR 2024

POSTED H





उत्तर प्रदेश UTTAR PRADESH

-14-

H 791602

H 791602

उत्तर प्रदेश
कार्यालय मुख्य कोषाधिकारी
मुरादाबाद

M
B
D.

मुख्य कोषाधिकारी
मुरादाबाद-1400

कोषागार-1400

31 MAR 2024

M
B
D.

भूमि का प्रकार
गाँवा सं०
क्षेत्रफल
ग्राम/मोहल्ला
परगना
तहसील
जनपद

विक्रय-विलेख

- कृषि
- 653अ एवं 653ब
- 0.0240 + 0.0607 (Rounded Off 0.0610) =कुल क्षेत्रफल 0.0850 हे०
- मंगूपुरा
- मुरादाबाद।
- मुरादाबाद।
- मुरादाबाद।


सम्पत्ति प्रभारी
मुरादाबाद विकास प्राधिकरण
मुरादाबाद





00031 MAR 2024




पूज दिनांक..... की एक किता
धनराशि २५०००/- कुल धनराशि ५२६२६०/-

श्री..... Moradabad Development Authority
को कोषागार मुरादाबाद से विक्रय किया। Moradabad

मुख्य रिकॉर्डिया
कोषागार मुरादाबाद

31 MAR 2024

SECRET H





उत्तर प्रदेश UTTAR PRADESH
मुख्य कोषाधिकारी
मुरादाबाद
मुख्य कोषाधिकारी
मुरादाबाद-1400
कॉम्पाउन्ड-1400

-15-

H 791603

H 791603

विक्रय-विलेख

भूमि का प्रकार	-	कृषि
-संटा सं०	-	653अ एवं 653व
क्षेत्रफल	-	0.0240 + 0.0607 (Rounded Off 0.0610) =कुल क्षेत्रफल 0.0850 हे०
ग्राम/मोहल्ला	-	मंगपुरा
परगना	-	मुरादाबाद।
तहसील	-	मुरादाबाद।
जनपद	-	मुरादाबाद।

31 MAR 2024

सम्पत्ति प्रभारी
मुरादाबाद विकास प्राधिकरण
मुरादाबाद



00065

31 MAR 2024

अजिदनाक.....को एक किता
धनराशि 25000/- कुल धनराशि 528280/-

श्री.....
को कोषागार मुरादाबाद से विक्रय किया।
Muradabad Development Authority
Muradabad

मुख्य रेकर्डिंग
कोषागार मुरादाबाद

31 MAR 2024

00065 H





उत्तर प्रदेश UTTAR PRADESH

-16-

H 791604

H 791604



विक्रय-विलेख

भूमि का प्रकार
गाटा सं०
क्षेत्रफल
ग्राम/मोहल्ला
परगना
तहसील
जनपद

- कृषि
- 653अ एवं 653ब
- 0.0240 + 0.0607 (Rounded Off 0.0610) =कुल क्षेत्रफल 0.0850 हे०
- मंगूपुरा
- मुरादाबाद।
- मुरादाबाद।
- मुरादाबाद।


सम्पत्ति प्रभारी
मुरादाबाद विकास प्राधिकरण
मुरादाबाद



00005

31 MAR 2024



अंश दिनांक..... का एक फीता
धनराशि 25000/- कुल धनराशि 528280/-
श्री..... Moradabad Development Authority
को कोषागार मुरादाबाद से विक्रय किया। Moradabad

मुख्य प्रिकड़िया
कोषागार मुरादाबाद
31 MAR 2024

408185 H





उत्तर प्रदेश UTTAR PRADESH

-17-

H 791605

H 791605



31 MAR 2024

विक्रय-विलेख

भूमि का प्रकार
गाटा सं०
क्षेत्रफल
ग्राम/मोहल्ला
परगना
तहसील
जनपद

- कृषि
- 653अ एवं 653ब
- 0.0240 + 0.0607 (Rounded Off 0.0610) = कुल क्षेत्रफल 0.0850 हे०
- मंगपुरा
- मुरादाबाद।
- मुरादाबाद।
- मुरादाबाद।

सम्पत्ति प्रभारी
मुरादाबाद विकास प्राधिकरण
मुरादाबाद



00085
31 MAR 2024



अज दिनांक..... का एक किता
धनराशि 25000/- कुल धनराशि 52880/-
श्री..... Moradabad Development Authority
को कोषागार मुरादाबाद से विक्रय किया। Moradabad

मुख्य सेक्रेट्रिया
कोषागार मुरादाबाद

31 MAR 2024

208187 H





उत्तर प्रदेश UTTAR PRADESH

-18-

H 791606

H 791606



31 MAR 2024

विक्रय-विलेख

भूमि का प्रकार	-	कृषि
गाटा सं०	-	653अ एवं 653ब
क्षेत्रफल	-	0.0240 + 0.0607 (Rounded Off 0.0610) =कुल क्षेत्रफल 0.0850 हे०
ग्राम/मोहल्ला	-	मंगपुरा
परगना	-	मुरादाबाद।
तहसील	-	मुरादाबाद।
जनपद	-	मुरादाबाद।

सम्यक्ति प्रभारी
मुरादाबाद विकास प्राधिकरण
मुरादाबाद



00005

31 MAR 2024

अज दिनांक.....को एक किता
धनराशि 15000/- कुल धनराशि 52880/-
श्री.....**Moradabad Development Authority**
को कोषागार मुरादाबाद से विक्रय किया। **Moradabad**

मुख्य रोकड़िया
कोषागार मुरादाबाद

31 MAR 2024

808187 H





उत्तर प्रदेश UTTAR PRADESH

-19-

H 791607

H 791607



भूमि का प्रकार
गाटा सं०
क्षेत्रफल
ग्राम/मोहल्ला
परगना
तहसील
जनपद

विक्रय-विलेख

- कृषि
- 653अ एवं 653व
- 0.0240 + 0.0607 (Rounded Off 0.0610) = कुल क्षेत्रफल 0.0850 हे०
- मंगपुरा
- मुरादाबाद।
- मुरादाबाद।
- मुरादाबाद।

सम्पत्ति प्रभारी
मुरादाबाद विकास प्राधिकरण
मुरादाबाद



00085
31 MAR 2024



अज दिनांक.....को एक किता
धनराशि 25000/- कुल धनराशि 528280/-

श्री.....
को कोषागार मुरादाबाद से विक्रय किया। Moradabad Development Authority
Moradabad

मुख्य लेखक
कोषागार मुरादाबाद

31 MAR 2024

708187 H





उत्तर प्रदेश UTTAR PRADESH

- 20 -

H 791608

H 791608



31 MAR 2024

विक्रय-विलेख

भूमि का प्रकार
गाटा सं०
क्षेत्रफल
ग्राम/मोहल्ला
परगना
तहसील
जनपद

- कृषि
- 653अ एवं 653व
- 0.0240 + 0.0607 (Rounded Off 0.0610) =कुल क्षेत्रफल 0.0850 हे०
- मंगूपुरा
- मुरादाबाद।
- मुरादाबाद।
- मुरादाबाद।

सम्पत्ति प्रभारी
मुरादाबाद विकास प्राधिकरण
मुरादाबाद



MOOFS
31 MAR 2024



राज दिनांक.....को एक किता
धनराशि 25000/- कुल धनराशि 528280/-

श्री.....
को कोषागार मुरादाबाद से विक्रय किया।
Moradabad Development Authority
Moradabad

मुख्य रिकडिया
कोषागार मुरादाबाद
31 MAR 2024

808187 H





उत्तर प्रदेश UTTAR PRADESH

-21-

H 791608

H 791609



31 MAR 2024

विक्रय-विलेख

भूमि का प्रकार
गाटा सं०
क्षेत्रफल
ग्राम/मोहल्ला
परगना
तहसील
जनपद

- कृषि
- 653अ एवं 653ब
- 0.0240 + 0.0607 (Rounded Off 0.0610) =कुल क्षेत्रफल 0.0850 हे०
- मंगूपुरा
- मुरादाबाद।
- मुरादाबाद।
- मुरादाबाद।

सत्यति प्रभारी
मुरादाबाद विकास प्राधिकरण
मुरादाबाद



00075
31 MAR 2024

अजिदनाक.....का एक किता
धनराशि 200/- कुल धनराशि 528280/-

श्री.....
को कौषागार मुरादाबाद से विक्रय के Development Authority
Muradabad

मुख्य रिकड़िया
कौषागार मुरादाबाद

31 MAR 2024

00075 H





उत्तर प्रदेश UTTAR PRADESH

-22-

AL 510242

विक्रय-विलेख

भूमि का प्रकार	-	कृषि
गाटा सं०	-	653अ एवं 653ब
क्षेत्रफल	-	0.0240 + 0.0607 (Rounded Off 0.0610) =कुल क्षेत्रफल 0.0850 हे०
ग्राम/मोहल्ला	-	मंगपुरा
परगना	-	मुरादाबाद।
तहसील	-	मुरादाबाद।
जनपद	-	मुरादाबाद।



सम्पत्ति प्रभारी
मुरादाबाद विकास प्राधिकरण
मुरादाबाद

31 MAR 2024 को एक किता
धनराशि 500/- कुल धनराशि 52280/-

श्री _____ Moradabad Development Authority
को कौवागार मुरादाबाद से विक्रय किया। Moradabad

मुख्य सेक्रेट्रिया
कौवागार मुरादाबाद
31 MAR 2024






उत्तर प्रदेश UTTAR PRADESH

-23-

AL 510243

विक्रय-विलेख

भूमि का प्रकार	-	कृषि
गाटा सं०	-	653अ एवं 653ब
क्षेत्रफल	-	0.0240 + 0.0607 (Rounded Off 0.0610) =कुल क्षेत्रफल 0.0850 हे०
ग्राम/मोहल्ला	-	मंगपुरा
परगना	-	मुरादाबाद।
तहसील	-	मुरादाबाद।
जनपद	-	मुरादाबाद।


सम्पत्ति प्रभारी
मुरादाबाद विकास प्राधिकरण
मुरादाबाद





31 MAR 2024


अज दिनांक.....को एक किता

धनराशि 500/- कुल धनराशि 58280/-

की ~~.....~~ Moradabad Development Authority
को कोषागार नुराबाबाद से विक्रय किया। Moradabad

मुख्य शिकडिया
कोषागार

31 MAR 2024





उत्तर प्रदेश UTTAR PRADESH

-24-

AL 510244

विक्रय-विलेख

भूमि का प्रकार	-	कृषि
गाटा सं०	-	653अ एवं 653ब
क्षेत्रफल	-	0.0240 + 0.0607 (Rounded Off 0.0610) =कुल क्षेत्रफल 0.0850 हे०
ग्राम/मोहल्ला	-	मंगपुरा
परगना	-	मुरादाबाद।
तहसील	-	मुरादाबाद।
जनपद	-	मुरादाबाद।


सम्पत्ति प्रभारी
मुरादाबाद विकास प्राधिकरण
मुरादाबाद






31 MAR 2024

अधुना दिनांक.....को एक किला

धनराशि 500/- कुल धनराशि 51880

श्री.....
को कोषागार मुरादाबाद से विक्रय किया।
Moradabad Development Authority
Moradabad

मुख्य सेक्रेट्रिया
कोषागार मुरादाबाद
31 MAR 2024





उत्तर प्रदेश UTTAR PRADESH

-25-

AL 510245

विक्रय-विलेख

भूमि का प्रकार	-	कृषि
गाटा सं०	-	653अ एवं 653ब
क्षेत्रफल	-	0.0240 + 0.0607 (Rounded Off 0.0610) =कुल क्षेत्रफल 0.0850 हे०
ग्राम/मोहल्ला	-	मंगूपुरा
परगना	-	मुरादाबाद।
तहसील	-	मुरादाबाद।
जनपद	-	मुरादाबाद।


सम्पत्ति प्रभारी
मुरादाबाद विकास प्राधिकरण
मुरादाबाद





31 MAR, 2024

अंश दिनांक.....को एक किता


नराशि 500/- कुल धनराशि 528280/-

श्री.....
को कोषागार मुरादाबाद से विक्रय किया।
Moradabad Development Authority
Moradabad



मुख्य रिकॉर्डिया
कोषागार मुरादाबाद

31 MAR 2024





उत्तर प्रदेश UTTAR PRADESH

-26-

AL 510246

विक्रय-विलेख

भूमि का प्रकार	-	कृषि
गाटा सं०	-	653अ एवं 653ब
क्षेत्रफल	-	0.0240 + 0.0607 (Rounded Off 0.0610) =कुल क्षेत्रफल 0.0850 हे०
ग्राम/मोहल्ला	-	मंगूपुरा
परगना	-	मुरादाबाद।
तहसील	-	मुरादाबाद।
जनपद	-	मुरादाबाद।


सम्पत्ति प्रभारी
मुरादाबाद विकास प्राधिकरण
मुरादाबाद





31 MAR 2024



दिनांक.....को एक किता

धनराशि 500/- कुल धनराशि 528280/-

श्री.....को कोबागार मुरादाबाद से विक्रय किया।
Moradabad Development Authority
Moradabad

मुख्य सेक्रेटरी
कोबागार मुरादाबाद
31 MAR 2024





उत्तर प्रदेश UTTAR PRADESH

- 27 -

AL 510247

विक्रय-विलेख

भूमि का प्रकार	-	कृषि
गाटा सं०	-	653अ एवं 653ब
क्षेत्रफल	-	0.0240 + 0.0607 (Rounded Off 0.0610) =कुल क्षेत्रफल 0.0850 हे०
ग्राम/मोहल्ला	-	मंगपुरा
परगना	-	मुरादाबाद।
तहसील	-	मुरादाबाद।
जनपद	-	मुरादाबाद।


सम्पत्ति प्रभारी
मुरादाबाद विकास प्राधिकरण
मुरादाबाद





31 MAR 2024

ज दिनांक 00/00/00 का एक किता
धनराशि 500/- कुल धनराशि 522280/-

श्री _____
को कोषागार मुरादाबाद से विक्रय किया।
Moradabad Development Authority
Moradabad

मुख्य कैशियर
कोषागार मुरादाबाद

31 MAR 2024



10429



उत्तर प्रदेश UTTAR PRADESH

-29-

GR 214572

विक्रय-विलेख

भूमि का प्रकार	-	कृषि
गाटा सं०	-	653अ एवं 653व
क्षेत्रफल	-	0.0240 + 0.0607 (Rounded Off 0.0610) =कुल क्षेत्रफल 0.0850 हे०
ग्राम/मोहल्ला	-	मंगपुरा
परगना	-	मुरादाबाद।
तहसील	-	मुरादाबाद।
जनपद	-	मुरादाबाद।


सम्पत्ति प्रभारी
मुरादाबाद विकास प्राधिकरण
मुरादाबाद





31 MAR 2024

को एक किता
दिनांक
नराशि 100/- कुल धनराशि 528289/-

श्री
को कोषागार मुरादाबाद से विक्रय किये Moradabad
Moradabad Development Authority

मुख्य सिकंदिया
कोषागार मुरादाबाद

31 MAR 2024





उत्तर प्रदेश UTTAR PRADESH

-29-

GR 214573

विक्रय-विलेख

भूमि का प्रकार	-	कृषि
गाटा सं०	-	653अ एवं 653ब
क्षेत्रफल	-	0.0240 + 0.0607 (Rounded Off 0.0610) = कुल क्षेत्रफल 0.0850 हे०
ग्राम/मोहल्ला	-	मंगपुरा
परगना	-	मुरादाबाद।
तहसील	-	मुरादाबाद।
जनपद	-	मुरादाबाद।


सम्पत्ति प्रभारी
मुरादाबाद विकास प्राधिकरण
मुरादाबाद





दिनांक को एक कितो
अनराशि 100/- कुल धनराशि 528280/-
श्री Meradabad Development Authority
को कोषागार पुरादाबाद से विक्रय किया Meradabad

मुख्य रोडिंग
कोषागार मण्डल



भारतीय गैर न्यायिक



उत्तर प्रदेश UTTAR PRADESH

- 30 -

CN 255421

विक्रय-विलेख

भूमि का प्रकार	-	कृषि
गाटा सं०	-	653अ एवं 653ब
क्षेत्रफल	-	0.0240 + 0.0607 (Rounded Off 0.0610) = कुल क्षेत्रफल 0.0850 हे०
ग्राम/मोहल्ला	-	मंगपुरा
परगना	-	मुरादाबाद।
तहसील	-	मुरादाबाद।
जनपद	-	मुरादाबाद।

सम्पत्ति प्रभारी
मुरादाबाद विकास प्राधिकरण
मुरादाबाद



31 MAR 2024

श्री. श्री. का एक किता

धनराशि 50/- कुल धनराशि 528280/-

श्री. Moradabad Development Authority
को कोषागार मुरादाबाद से विक्रय किया
Moradabad

मुख्य सचिव
कोषागार मुरादाबाद

31 MAR 2024



भारतीय गैर न्यायिक



INDIA NON JUDICIAL

उत्तर प्रदेश UTTAR PRADESH -31-
विक्रय-विलेख

92AE 946602

भूमि का प्रकार	-	कृषि
गाटा सं०	-	653अ एवं 653ब
क्षेत्रफल	-	0.0240 + 0.0607 (Rounded Off 0.0610) =कुल क्षेत्रफल 0.0850 हे०
ग्राम/मोहल्ला	-	मंगूपुरा
परगना	-	मुरादाबाद।
तहसील	-	मुरादाबाद।
जनपद	-	मुरादाबाद।


सम्पत्ति प्रधारी
मुरादाबाद विकास प्राधिकरण
मुरादाबाद



दिनांक 31 MAR 2024 को एक किलो
 वजन राशि 10/- कुल वजन राशि 528280/-
 श्री Moradabad Development Authority
 को कोषागार मुरादाबाद से विक्रय किया Moradabad

मुख्य सेक्रेटरी
 कोषागार मुरादाबाद

31 MAR 2024



भारतीय गैर न्यायिक



INDIA NON JUDICIAL

31 MAR 2024

उत्तर प्रदेश UTTAR PRADESH

-32-

92AE 946603

विक्रय-विलेख

भूमि का प्रकार
गाटा सं०
क्षेत्रफल
ग्राम/मोहल्ला
परगना
तहसील
जनपद

- कृषि
- 653अ एवं 653ब
- 0.0240 + 0.0807 (Rounded Off 0.0610) =कुल क्षेत्रफल 0.0850 हे०
- मंगपुरा
- मुरादाबाद।
- मुरादाबाद।
- मुरादाबाद।


सम्पत्ति प्रभारी
मुरादाबाद विकास प्राधिकरण
मुरादाबाद





आवेदन सं०: 202400719014533

31 MAR 2024

ज दिनांक.....को एक किता
नराशि 12 कुल धनराशि 528280 विक्रय पत्र

बही सं०: 1 श्री.....सर्वेक्षण सं०: Development Authority
को कोषागार मुरादाबाद से विक्रय किया।
Mordabad

वर्ष: 2024

प्रतिफल- 7546770 स्टाम्प शुल्क- 530180 बाजारी मूल्य - 7574000 पंजीकरण शुल्क - 75740 प्रतिलिपिकरण शुल्क - 160 योग : 75900

मुख्य अधिकारी
कोषागार मुरादाबाद

श्री मुरादाबाद विकास प्राधिकरण द्वारा 31 MAR 2024
प्र० सं० राजीव रतन प्रताप सिंह अधिकृत पदाधिकारी/ प्रतिनिधि,
पुत्र श्री राजेन्द्र सिंह
व्यवसाय : नौकरी
निवासी: मु०वि०प्रा० मुरा०



—

श्री, मुरादाबाद विकास प्राधिकरण द्वारा
ने यह लेखपत्र इस कार्यालय में दिनांक
12/04/2024 एवं 02:15:49 PM बजे
निबंधन हेतु पेश किया।

प्र० सं० राजीव रतन प्रताप सिंह अधिकृत
पदाधिकारी/ प्रतिनिधि

रजिस्ट्रार अधिकारी के हस्ताक्षर

शेलेन्द्र कुमार कठेरिया प्र०
उप निबंधक : सदर द्वितीय
मुरादाबाद
12/04/2024

श्वेता शर्मा सदर द्वितीय
निबंधक लिपिक
12/04/2024

प्रिंट करें



भारतीय गैर न्यायिक

दस
रुपये
रु.10



TEN
RUPEES
Rs.10

INDIA NON JU

31 MAR 2024

उत्तर प्रदेश UTTAR PRADESH

- 33 -

साक्षी नम्बर 1

हस्ताक्षर

नाम श्री सुनील कुमार शर्मा

पदनाम - क्षेत्रीय लेखपाल, ग्राम मंगूपुरा, तहसील व जिला मुरादाबाद।

पिता का नाम - श्री सुरेश कुमार शर्मा

साक्षी नम्बर 2 -

हस्ताक्षर

नाम - श्री सीता राम

पदनाम - लेखपाल, मुरादाबाद विकास प्राधिकरण, मुरादाबाद।

पिता का नाम - श्री गोपाल सिंह



92AE 946604



सम्पत्ति प्रभारी

मुरादाबाद विकास प्राधिकरण
मुरादाबाद विकास प्राधिकरण
से अधिकृत अधिकारी

हस्ताक्षर विक्रेता



हस्ताक्षर क्रेता

आवेदन सं०: 202400719014533

31 MAR 2024

दिनांक: को एक किता

नराशि 52815/- कुल धनराशि 52815/- वर्ष: 2024

श्री.

को कोषागार मुरादाबाद Moradabad Development Authority

निष्पादन लेखपत्र वाद सुनने के लक्ष्मणे अजय व प्राप्त धनराशि रु प्रलेखानुसार उक्त

विक्रेता: 1


विक्रेता: 1

श्री हफिज मोहम्मद मुस्लिम, पुत्र श्री कुदरत उल्ला साहब

निवासी: अशरफा हाउस मुफती टोला मुरा०

व्यवसाय: अन्य

क्रेता: 1



श्री मुरादाबाद विकास प्राधिकरण के द्वारा प्र० स० राजीव रतन प्रताप सिंह, पुत्र श्री राजेन्द्र सिंह

निवासी: मु०वि०प्रा० मुरा०

व्यवसाय: नौकरी

ने निष्पादन स्वीकार किया। जिनकी पहचान पहचानकर्ता : 1



श्री सुनील कुमार शर्मा, पुत्र श्री सुरेश कुमार शर्मा

निवासी: मगूपुर मुरा०

व्यवसाय: अन्य

पहचानकर्ता : 2



श्री सीताराम, पुत्र श्री गोपाल सिंह

निवासी: मु०वि०प्रा० मुरा०

व्यवसाय: नौकरी



रजिस्ट्रीकरण अधिकारी के हस्ताक्षर

शैलेन्द्र कुमार कठोरिया प्र०
 उप निबंधक : सदर द्वितीय
 मुरादाबाद
 12/04/2024

श्वेता शर्मा सदर द्वितीय
 निबंधक लिपिक मुरादाबाद
 12/04/2024

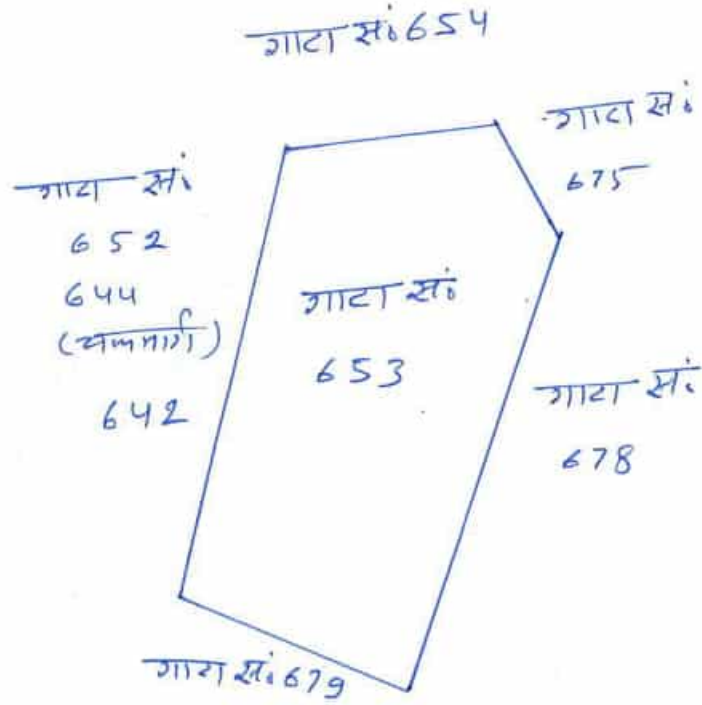


ने की। प्रत्यक्षतः भद्र साक्षियों के निशान अंगूठे नियमानुसार लिए गए है।
 टिप्पणी :

प्रिंट करें

नजरी नक्शा

ग्राम-मंगूपुरा तहसील व जिला मुरादाबाद स्थित गाटा सं०-653अ रकबा 0.0240,
गाटा सं०-653व रकबा 0.0607 (Rounded off 0.0610) कुल रकबा 0.0850 हैक्टे०।



(सीताराम)
लेखपाल,
मु०वि०प्रा०, मुरादाबाद

(महमूद हसन)
लेखपाल,
मु०वि०प्रा०, मुरादाबाद

(राजपाल सिंह)
लेखपाल
मु०वि०प्रा०, मुरादाबाद

(विरेन्द्र सिंह)
राजस्व निरीक्षक,
मु०वि०प्रा०, मुरादाबाद




सम्पत्ति प्रभारी
मुरादाबाद विकास प्राधिकरण
मुरादाबाद

आवेदन सं०: 202400719014533

बही संख्या 1 जिल्द संख्या 15012 के पृष्ठ 1 से 70 तक क्रमांक 4911 पर दिनांक 12/04/2024 को रजिस्ट्रीकृत किया गया।

रजिस्ट्रीकरण अधिकारी के हस्ताक्षर


शैलेंद्र कुमार कठेरिया प्र०
उप निबंधक : सदर द्वितीय
मुरादाबाद
12/04/2024

प्रिंट करें

