

Registry for 240 - Part 1 of Part 2

कार्यालय उप निबंधक सदर द्वितीय मुरादाबाद जनपद मुरादाबाद

आवेदन संख्या :2202526503095

प्रमाण संख्या :22025265002821

भार मुक्त प्रमाण-पत्र
(रजि० मैनुअल के नियम 328)

श्री-अजयवीर एड पुत्र- द्वारा तहसील मुरादाबाद जिला मुरादाबाद ने निम्नलिखित सम्पत्ति से सम्बन्धित प्रपत्रों/द्वारा प्रस्तुत भार मुद्रित प्रमाण पत्र हेतु प्राथना पत्र प्रस्तुत किया है।

सम्पत्ति का विवरण : ग्राम/मोहल्ला - मनोहरपुर, वार्ड/परगना- मुरादाबाद, कृषि- मुरादाबाद विकास प्राधिकरण मुरादाबाद , गाटा 245 रकबा 0.1200 गाटा 238 रकबा 0.1900 गाटा 240 रकबा 0.0250 , 245 238 240

मे एतद्वारा प्रमाणित करता हू कि इंडेक्स सं 02 तथा उससे सम्बन्धित सूची प्रपत्रों की तलाश दिनांक 12/10/2013 से दिनांक 12/10/2025 तक उक्त सम्पत्ति के सम्बन्ध में की गयी जिसमें निम्नलिखित भार पाये गये

कोई भार नहीं पाया गया

दिनांक :13-10-2025

1. इस प्रमाण-पत्र के समस्त विवरण आवेदक द्वारा दिए गए संपत्ति के ब्यौरे के आधार पर दूँदे गए हैं। यदि रजिस्ट्रीकृत लेखपत्र में संपत्ति को आवेदक द्वारा आवेदन में दिये गए वर्णन से किसी दूसरे ढंग से वर्णित किया गया हो तो ऐसे लेखपत्रों से प्राप्त सूचना को प्रमाण पत्र में दर्ज नहीं किया जायेगा।
2. वांछित तलाश कार्यालय द्वारा यथासंभव सावधानी के साथ किया गया है, और विभाग प्रमाणपत्र में शामिल सूचना के लिए उत्तरदायी नहीं होगा।
3. इस प्रमाण-पत्र में उन लेखपत्रों से सम्बन्धित सूचना शामिल नहीं है जो प्रस्तुत हो चुके हैं, परन्तु जिनका आज की तारीख तक रजिस्ट्रीकरण नहीं हुआ है।
4. यह प्रमाण-पत्र किसी संपत्ति के स्वत्व का प्रमाण नहीं है।
5. 'प्रथम पक्ष' से तात्पर्य बंधक कर्ता से है और 'द्वितीय पक्ष' से तात्पर्य बन्धकी से है।

तलाशकर्ता एवं प्रमाण पत्र बनाने वाले निबन्धन लिपिक: **अपूर्व सक्सेना।**
मितान करने वाले निबन्धन लिपिक: **अपूर्व सक्सेना।**

Digitally signed by
RAM DULARE RAM

उप निबंधक सदर द्वितीय
मुरादाबाद

21

उद्धरण खतौनी

उद्धरण क्रमांक : 115188202510400

ग्राम क्रमांक : 115188 ग्राम का नाम (परगना) : मनोहरपुर (मुरादाबाद) तहसील : मुरादाबाद जनपद : मुरादाबाद फसती वर्ष : 1429-1434 (01 जुलाई, 2021 से 30 जून, 2027) भाग : 1 (1) खाता संख्या : 00023

धर्मी : 1-क / भूमि जो सरकारी भूमिधरो के अधिकार में हो।

खसरा/गाटा संख्या	खातेदार का विवरण	खातेदारी प्रारम्भ होने का विवरण		भूमि का विवरण		खातेदार का अंश		
	(2) नाम पिता-पति-संरक्षक-प्रबंधक का नाम / जाति कोड / आधार नं० (अन्तिम चार अंक) अथवा पैन नं० (6-9 स्थान के अंक) / पता / जन्मतिथि (अवयस्क हेतु)	(3) न्यायालय का नाम / कम्प्यूटरीकृत वाद संख्या अथवा आदेश संख्या / आदेश का दिनांक / जोत का आधार	(4) वर्ष	(5) गाटा (यूनीक कोड)	(6) गाटे का कुल क्षेत्रफल (हे.)	(7) हिस्से में	(8) क्षेत्रफल में (हे.)	(9) खातेदार द्वारा देय भू-राजस्व
240	1) चन्द्र सेन व राम औतार / पुत्रगण बटलू / नि ग्राम मनोहरपुर तह० व जिला मुरादाबाद 2) खरन सिंह व मोहन सिंह व मित्रपाल सिंह व सनजीव, सुरजीत बटलू 15 साल / खचेट्ट नांवाः से० कैलाशो देवी / नि ग्राम मनोहरपुर तह० व जिला मुरादाबाद 3) जीहर लाल व राजवीर व सरदार व मु० लीलावती / पुत्रगण व धनी गोविन्द / नि ग्राम मनोहरपुर तह० व जिला मुरादाबाद 4) नन्दे / हीरा / नि ग्राम मनोहरपुर तह० व जिला मुरादाबाद 5) बृजलाल व नवीन व निहाल सिंह मुस० ब्रह्मा देवी / पुत्रगण व धनी महासिंह / नि ग्राम मनोहरपुर तह० व जिला मुरादाबाद 6) मुरादाबाद विकास प्राधिकरण मुरादाबाद (एम०डी०ए०) / — / — 7) मुरादाबाद विकास प्राधिकरण मुरादाबाद (एम०डी०ए०) / /	1) राजस्व न्यायालय (उप जिला अधिकारी, तहसील स्तर) / T202413540111041 / 10-06-2024 / दुरस्ती (संशोधन से) 2) अन्य / 938 / 25-07-2024 / दुरस्ती (संशोधन से) 3) राजस्व न्यायालय (नायब तहसीलदार) / T202413540114573 / 13-09-2024 / विक्रय 4) राजस्व न्यायालय (तहसीलदार) / T202413540117901 / 09-10-2024 / दुरस्ती (संशोधन से) 5) राजस्व न्यायालय (तहसीलदार) / T202413540117901 / 18-03-2025 / दुरस्ती (संशोधन से) 6) राजस्व न्यायालय (नायब तहसीलदार) / T202513540117898 / 06-09-2025 / विक्रय	201411फ	240/1151880240000012	0.0250	1) - 2) - 3) - 4) - 5) - 6) 19/25 7) - 8) - 9) -	1) 0.0001 2) 0.0002 3) 0.0001 4) 0.0001 5) 0.0001 6) 0.0019 7) 0.0223 8) 0.0001 9) 0.0001	0.35

बनारस शही मोहर सिंह नि धाम
मोहरपुर तह० व जिला मुरादाबाद
सूखा देवी नि धाम मनोहरपुर तह० व
जिला मुरादाबाद

0.0250

कुल गाटे: 1 कुल क्षेत्रफल: 0.0250 (हेक्टेयर) कुल भूराजस्व: 0.35 रुपाये कुल अंश का क्षेत्रफल: (0.0250) हेक्टेयर

(10) न्यायालय का नाम / कम्प्यूटरीकृत वाद संख्या अथवा आदेश संख्या / आदेश का दिनांक / नामान्तरण का आधार / डिजिटल हस्ताक्षर नाम / डिजिटल हस्ताक्षर दिनांक	खारिज किया गया			दर्ज किया गया		
	(11) नाम / पिता-पति-संरक्षक-प्रबंधक का नाम / जाति कोड / आधार नं० (अन्तिम चार अंक) अथवा पैन नं० (6-9 स्थान के अंक) / पता / जन्मतिथि (अवयस्क हेतु)	(12) गाटे का खसरा नम्बर / यूनीक कोड	(13) क्षेत्रफल (हे.)	(14) नाम / पिता-पति-संरक्षक-प्रबंधक का नाम / जाति कोड / आधार नं० (अन्तिम चार अंक) अथवा पैन नं० (6-9 स्थान के अंक) / पता / जन्मतिथि (अवयस्क हेतु)	(15) गाटे का खसरा नम्बर / यूनीक कोड	(16) क्षेत्रफल (हे.)
1) राजस्व न्यायालय (उप जिला अधिकारी, तहसील स्तर) / T202413540111041 / 10-06-2024 / दुरस्ती (संशोधन से) / RAM SINGH RAWAT / 05-07-2024	1.1) मै०रोशन विल्ड टैक प्रा०लि०अलमुर्तजा अपार्टमेन्ट / तीसरी मंजिल फ्लैट न०301 विल्डिंग न०274 / वी अलफलाह जामिया नगर के पास ओखला नई दिल्ली-25 (शेष क्षेत्रफल : 0.0000)	240(1151880240000012)	1.1) 0.0042 1.2) 0.0042 1.3) 0.0041 1.4) 0.0041	1.1) मैसर्स गोशन बिल्डटेक प्रा०लि०अलमुर्तजा अपार्टमेन्ट तीसरी मंजिल फ्लैट नं०301विल्डिंग नं० 274 बी निकट / अलफलाह जामिया नगर के पास ओखला नई दिल्ली 25 द्वारा अपने मुख्तार आम मो० हारून पुत्र मोहम्मद इदरीश / निवासी किसरौल तकिया बुद्धाशाह मुरादाबाद	240(1151880240000012)	1.1) 0.0166 2.1) 0.0019 2.2) 0.0223 2.3) 0.0008 3.1) 0.0019 4.1) 0.0008 5.1) 0.0001 5.2)
2) अन्य / 938 / 25-07-2024 / दुरस्ती (संशोधन से) / RAM SINGH RAWAT / 25-07-2024	1.2) मै०गौशाल विल्डटैक प्रा०लि०अलमुर्तजा अपार्टमेन्ट / तीसरी मंजिल फ्लैट न०301विल्डिंग 274 बी निकट / अलफलाहजा मिर्या नगर ओखला नई दिल्ली-25 (शेष क्षेत्रफल :		2.1) 0.0042 2.2) 0.0042 2.3) 0.0166 3.1) 0.0042	2.1) अपने मुख्तार आम मो० हारून पुत्र मोहम्मद इदरीश / निवासी किसरौल तकिया बुद्धाशाह मुरादाबाद		
3) राजस्व न्यायालय (नायब तहसीलदार) / T202413540114573 / 13-09-2024 / विक्रय / RAM SINGH RAWAT / 28-09-2024						
4) राजस्व न्यायालय (तहसीलदार) / T202413540117901 / 09-10-2024 / दुरस्ती (संशोधन से) / RAM SINGH RAWAT / 28-10-2024						
5) राजस्व न्यायालय (तहसीलदार) / T202413540117901 / 18-03-2025 / दुरस्ती (संशोधन से) / RAM SINGH RAWAT / 18-03-2025						
6) राजस्व न्यायालय (नायब तहसीलदार) /						

0.0000)
1.3) द्वारा अपने मुख्तारि
आम मोहम्मद हासन /
पुत्र मोहम्मद इदरीश /
नि०मोहल्ला सरोल तकिया
बुदा शाह शहर मुरा०
(शेष क्षेत्रफल : 0.0000)
1.4) द्वारा मुख्तारि आम
मोहम्मद हासन / पुत्र
मोहम्मद इदरीश /
नि०मोहल्ला किसरोल
तकिया बुदा शाह मुरा०
(शेष क्षेत्रफल : 0.0000)
2.1) द्वारा मुख्तारि आम
मोहम्मद हासन /
मोहम्मद इदरीश /
नि०मो०किसरोल तकिया
बुदा शाह मुरादाबाद (शेष
क्षेत्रफल : 0.0000)
2.2) मै०सालार डवलपर्स
प्रा०लि०अलमूर्तजा
अपार्टमेन्ट / तीसरी मंजिल
फ्लेट न०301 विल्डिंग
न०274 / बी निकट
अलफलाह जामिया नगर
ओखला नई दिल्ली (शेष
क्षेत्रफल : 0.0000)
2.3) मैसर्स गोशन
बिल्डटेक
प्रा०लि०अलमूर्तजा
अपार्टमेन्ट तीसरी मंजिल
फ्लेट न०301बिल्डिंग न०

0.0019 अपार्टमेन्ट जामिया नगर
4.1) ओखला नई दिल्ली द्वारा
0.0008 मुख्तारि आममोहम्मद
5.1) हासन / मी० इदरीश / नि०
0.0008 मी० किसरोल तकिया
6.1) बुदाशाह, मुरादाबाद
0.0223 2.2) मैसर्स गोशन विल्डटेक
प्रा० लि० अलमूर्तजा
अपार्टमेन्ट नई दिल्ली द्वारा
मी० हासन / मी० इदरीश /
नि० निकट किसरोल
तकिया बुदाशाह
मुरादाबाद
2.3) द्वारा मुख्तारि आम / /
3.1) मुरादाबाद विकास
प्राधिकरण मुरादाबाद
(एम०डी०ए०) / /
4.1) नौ सिंह / श्री बान्द्र सिंह
/ निवासी ग्राम मंगुपुरा
तहसील व जिला मुरादाबाद
5.1) चन्द्र सेन व राम
ओतार / पुत्रगण बदलू /
नि.ग्राम मनोहरपुर तह० व
जिला मुरादाबाद
5.2) जोहर लाल व राजवीर
व सरदार व मु० लीलावती /
पुत्रगण व पत्नी गोविन्द /
नि.ग्राम मनोहरपुर तह० व
जिला मुरादाबाद
5.3) सूखा / देवी / नि.ग्राम
मनोहरपुर तह० व जिला
मुरादाबाद

0.0000
0.33
0.0000
0.4
0.0000
0.5
0.0000
0.6
0.0000
0.7
0.0000
6.1)
0.0223

274 बी निकट /
अलफलाह जामिया नगर
के पास ओखला नई
दिल्ली 25 द्वारा अपने
मुख्तारेआम मौ० हारून
पुत्र मौहम्मद इदरीश /
निवासी किसरील तकिया
बुद्धाशाह मुरादाबाद (शेष
क्षेत्रफल : 0.0000)
3.1) मै० सालार डवलपर्स
प्रा०लि०अलमुर्तजा
अपार्टमेंट जामिया नगर
ओ०नई दि० द्वारा
मुख्तारेआममौहम्मद
हारून / मौ० इदरीस /
नि० मौ० किसरील तकिया
बुद्धाशाह, मुरादाबाद
(शेष क्षेत्रफल : 0.0000)
4.1) द्वारा मुख्तारे आम / /
(शेष क्षेत्रफल : 0.0000)
5.1) नौ सिंह / श्री बान्द्र
सिंह / निवासी ग्राम
मंगूपुरा तहसील व जिला
मुरादाबाद (शेष क्षेत्रफल :
0.0000)
6.1) मैसर्स गोशन
बिल्डिंग
प्रा०लि०अलमुर्तजा
अपार्टमेंट तीसरी मंजिल
फ्लेट नं०301बिल्डिंग नं०
274 बी निकट /
अलफलाह जामिया नगर

about blank

5.4) नन्हें / हीरा / नि ग्राम
मनोहरपुर तह० व जिला
मुरादाबाद
5.5) चरन सिंह व मोहन
सिंह व मित्रपाल सिंह व
सनजीव, सुरजीत बउम्र 15
साल / खचेडू ना०वा० सँ०
कैलाशो देवी / नि.ग्राम
मनोहरपुर तह० व जिला
मुरादाबाद
5.6) राज बहादुर / श्री
मोहर सिंह / नि.ग्राम
मनोहरपुर तह० व जिला
मुरादाबाद
5.7) वृजलाल व नवीन व
निहाल सिंह मुस० ब्रहमा
देवी / पुत्रगण व पत्नी
महासिंह / नि.ग्राम
मनोहरपुर तह० व जिला
मुरादाबाद
6.1) मुरादाबाद विकास
प्राधिकरण मुरादाबाद
(एम०डी०ए०) / . / .

के पास ओखला नई
दिल्ली 25 द्वारा अपने
मुख्तार आम मौ० हारून
पुत्र मौहम्मद इदरीश /
निवासी किरासोल तकिया
बुद्धाशाह मुरादाबाद (शेष
क्षेत्रफल : 0.0000)

(17) भूमि के सम्बन्ध में विचाराधीन राजस्व वाद/वादों की कम्प्यूटरीकृत संख्या :

(18) बंधक/बंधक-मुक्त होने की स्थिति

(18.1) बंधक होने की स्थिति (संस्था अथवा बैंक का नाम/कोड/बंधक का दिनांक/धनराशि/आवेदन संख्या/खातेदार(पिता-पति-संरक्षक)) :

(18.2) बंधक-मुक्त होने की स्थिति (संस्था अथवा बैंक का नाम/कोड/बंधक-मुक्त का दिनांक/धनराशि/आवेदन संख्या/खातेदार(पिता-पति-संरक्षक)) :

(19) अभ्युक्ति :

पूर्व आदेशों का विवरण

1) 1416फ आदेशानुसार श्रीमान तहसीलदार मुरादाबाद वाद सं. 1154/08/18.6.08 को आदेश हुआ कि खाता सं. 514 खसरा न. 197 ग/0.061 हे० लगान बमुजिब खतौनी के पूर्ण भाग से विक्रेता नौ सिंह पुत्र स्व. बांदू सिंह नि. मंगपुरा का नाम खारिज होकर व खाता सं. 637 के खसरा न. 280 रकवा 0.194 हे० लगान बमुजिब खतौनी के पूर्ण भाग से विक्रेता आफताव अली पुत्र स्व. सत्तार अहमद नि. ग्राम मंगपुरा का नाम खारिज होकर व खाता सं. 100 के खसरा न. 197 रकवा 0.190 हे० खसरा न. 259/ 0.216 हे० कु ल 2 कि ते 0.406 हे० लगान बमुजिब खतौनी के बकदर भाग से खाता सं. 278 के खसरा न. 197 ड /0.324 हे० व खसरा न. 197 च/0.081 हे० 2 कि ते रकवा 0.405 हे० लगान बमुजिब खतौनी के बकदर भाग से व खाता सं. 158 के खसरा न. 237 रकवा 0.020 हे० लगान बमुजिब खतौनी के बकदर भाग से व खाता सं. 510 के खसरा न. 238/0.106 हे० व खसरा न. 239/0.042 कु ल 2 कि ते रकवा 0.148 हे० लगान बमुजिब खतौनी के बकदर भाग से विक्रेता मैसर्स एन.एस.एसोसिएसन प्रा० लि० द्वारा डायरेक्टर मिर्जा अहमर वेगपुत्र एम.एफ.वेग नि. 46 ईश्वर नगर नई दिल्ली 25 का नाम खारिज होकर उसके स्थान पर क्रेता मैसर्स सालार विलडबैल प्रा० लि० सालार हाऊ स 48 ईश्वर नगर होटल क्र ०उन प्लाजा के सामने नई दिल्ली-25 द्वारा डायरेक्टर श्रीमती शकीला परवीनापली मौहम्मद मुस्लिम नि. अशरफी हाऊ समुफतीटोला शहर मुरादाबाद का नाम वजरियेवैनामा दर्ज हो ह० आर० के 0 दि 26.7.08

Data Digitally Signed by: RAM SINGH RAWAT (REGISTRAR
KANOONGO)

दिनांक/समय/स्थान: 13-10-2025 05:11:11 वृहत्तल : मुरादाबाद

यह उद्घरण खतौनी इलेक्ट्रॉनिक डिलीवरी सिस्टम द्वारा तैयार की गयी है तथा डारा डिजिटल हस्ताक्षर द्वारा हस्ताक्षरित है।

मुद्रित कर्ता : TUSHAR BHATNAGAR तहसील : मुरादाबाद

मुद्रित दिनांक एवं समय: 13-10-2025 05:11:11

Not Applicable For Online Prints उपरोक्त उद्घरण खतौनी का वैरीफिकेशन
<https://ophbulekh.gov.in> Website पर जाकर अथवा QR Code Scan करके किया
जा सकता है।



111


7750/241

79



उत्तर प्रदेश UTTAR PRADESH

H 793122



:- बयनामा :-

:- मुरादाबाद विकास प्राधिकरण द्वारा किसानों/भू-स्वामियों से आपसी सहमति/समझौते से भूमि क्रय हेतु विक्रय विलेख:-

21 MAY 2024

जिलाधिकारी द्वारा निर्धारित सर्किल दर सूची के
 पृष्ठ सं० 42 कोड सं० 1025 कॉलम सं० 15 पर अंकित दर
 जिलाधिकारी की अध्यक्षता में गठित समिति द्वारा निर्धारित
 दर सर्किल रेट का 03 गुना
 विक्रय हेतु प्रस्तावित भूमि का मूल्य
 विक्रय मूल्य (भूमि + परिसम्पत्ति का मूल्य)
 स्टाम्प शुल्क
 निबन्धन शुल्क

- रु०-143 लाख (प्रति हे०)
- रु०-429 (प्रति हे०)
- रु०-429 (प्रति हे०)
- रु०-429 (प्रति हे०)
- रु०-20,10,550 /-
- रु०-2,87,218 /-



Handwritten signature

Handwritten signature



सम्पत्ति प्रभारी
 मुरादाबाद विकास प्राधिकरण
 मुरादाबाद

भारतीय गैर न्यायिक INDIA NON JUDICIAL

रु.
25000

पच्चीस हजार रुपये

Rs.
25000

TWENTY FIVE THOUSAND RUPEES

INDIA

उत्तर प्रदेश UTTAR PRADESH


H 793123




21 MAY 2024

विक्रय-विलेख

भूमि का प्रकार	-	कृषि
क्षेत्रफल गाटा सं० 238	-	0.1900 हे० में से 0.0141 हे०
क्षेत्रफल गाटा सं० 240	-	0.0250 का 2/27 भाग 0.0019 हे०
क्षेत्रफल गाटा सं० 245	-	0.1200 का 2/27 भाग 0.0088 हे०
क्षेत्रफल गाटा सं० 248	-	0.0200 का 2/27 भाग 0.0014 हे०
क्षेत्रफल गाटा सं० 181	-	0.7720 का 5/6 भाग 0.6433 हे०
कुल क्षेत्रफल	-	0.6695 हे०
ग्राम/मोहल्ला	-	मनोहरपुर
परगना	-	मुरादाबाद।
तहसील	-	मुरादाबाद।
जनपद	-	मुरादाबाद।




सम्पत्ति प्रभारी
मुरादाबाद विकास प्राधिकरण
मुरादाबाद



उत्तर प्रदेश UTTAR PRADESH

H 793124



का विवरण (प्रथम पक्ष):-

क्र.सं.	विक्रता/विक्रेता का नाम	पिता/पति का नाम	निवासी	आधार कार्ड संख्या	पैन कार्ड संख्या	मोबाईल नं०
1	मेसर्स सालार डवलपर्स प्रा०लि०, अल मुर्तजा अपार्टमेंट तीसरी मंजिल फ्लैट नं० 301, बिल्डिंग नं० 274वीं, निकट, अलफलाह जामियों नगर ओखला नई दिल्ली द्वारा वर्तमान डायरेक्टर मौहम्मद मुस्लिम एवं मौहम्मद गोमीन सोहेल	कुदरतउल्ला मौहम्मद मुस्लिम	मुफ्ती टोला, अशरफी हाउस, मुरादाबाद, उ०प्र०।	950103978825 507704803339	AAMCS4737P	9927971786 9760793023

M. Qureshi

सम्पत्ति प्रकरण
 मुरादाबाद विकास प्राधिकरण
 मुरादाबाद

भारतीय गैर न्यायिक INDIA NON JUDICIAL

रु.
25000

पच्चीस हजार रुपये

Rs.
25000

TWENTY FIVE THOUSAND RUPEES

INDIA

उत्तर प्रदेश UTTAR PRADESH

H 793125

उत्तर प्रदेश
मुख्य न्यायालय मुख्य न्यायाधीश
मुसदाबाद
मुख्य न्यायाधीश
मुसदाबाद - 14001
कोषागार - 1401

21/MAY 2024

के विवरण (द्वितीय पक्ष):-
मुसदाबाद विकास प्राधिकरण, मुसदाबाद।

चैन-कार्ड संख्या	-	AAJFM7731M
द्वारा	-	राजीव रतन प्रताप सिंह
पदनाम	-	प्रभारी सम्पत्ति
विभाग	-	मुसदाबाद विकास प्राधिकरण, मुसदाबाद।
जनपद	-	मुसदाबाद।
मोबाईल नं०	-	9711309013
आधार कार्ड सं०	-	619531182969

Y. D.



सम्पत्ति प्रभारी
मुसदाबाद विकास प्राधिकरण
मुसदाबाद

भारतीय गैर न्यायिक INDIA NON JUDICIAL

रु.
25000

पच्चीस हजार रुपये




Rs.
25000

TWENTY FIVE THOUSAND RUPEES

उत्तर प्रदेश UTTAR PRADESH

H 793126



21 MAY 2024

विक्रीत सम्पत्ति का विवरण								
क्र.सं.	विक्रेता का नाम	पिता/पति का नाम	गाटा संख्या	कुल क्षेत्र (हे० में)	कुल क्षेत्र में से विक्रय हेतु प्रस्तावित क्षेत्र (हे० में)	विक्रय हेतु प्रस्तावित क्षेत्र में अंश	हिस्से के अनुसार विक्रीत क्षेत्र (हे० में)	मू-राजस्व
1	2	3	4	5	6	7	8	9
1	मेसर्स सालार डबलपर्स प्रा०लि०, अल मुर्तजा अपार्टमेंट तीसरी गंजिल फ्लैट नं० 301, बिल्डिंग नं० 274वीं, निकट अलफलाह जामिनियां नगर ओखला नई दिल्ली द्वारा वर्तमान डायरेक्टर मौहम्मद मुस्लिम एवं मौहम्मद मोमीन सोहेल, निवासी-मुफती टोला अशरफी हाउस मुसादाबाद, उ०प्र०।	कुदरतउल्ला मौहम्मद मुस्लिम	238	0.1900	0.0141	0.0141	0.0141	रु० 2.65
			240	0.0250	0.0250 का 2/27 भाग 0.0019	0.0250 का 2/27 भाग 0.0019	0.0250 का 2/27 भाग 0.0019	रु० 0.35
			245	0.1200	0.1200 का 2/27 भाग अर्थात् 0.0088	0.1200 का 2/27 भाग अर्थात् 0.0088	0.1200 का 2/27 भाग अर्थात् 0.0088	रु० 0.28
			248	0.0200	0.0200 का 2/27 भाग 0.0014	0.0200 का 2/27 भाग 0.0014	0.0200 का 2/27 भाग 0.0014	रु० 0.28
			181	0.7720	0.7720 का 5/6 भाग 0.6433	0.7720 का 5/6 भाग 0.6433	0.7720 का 5/6 भाग 0.6433	रु० 20.00

Handwritten signature and stamp


Handwritten signature and stamp

सम्पत्ति प्रभारी
मुसादाबाद विकास प्राधिकरण
मुसादाबाद



उत्तर प्रदेश UTTAR PRADESH

H 793127



21 MAY 2024

गाटा सं० 238 के कुल क्षेत्रफल 0.1900 हे० में से विक्रीत क्षेत्रफल 0.0141 हे०, (2). गाटा सं० 240 के कुल क्षेत्रफल 0.0250 हे० में से 2/27 भाग विक्रीत क्षेत्रफल 0.0019 हे०, (3). गाटा सं० 245 के कुल क्षेत्रफल 0.1200 हे० में से 2/27 भाग विक्रीत क्षेत्रफल 0.0088 हे०, (4). गाटा सं० 248 के कुल क्षेत्रफल 0.0200 हे० में से 2/27 भाग विक्रीत क्षेत्रफल 0.0014 हे०, तथा (5). गाटा सं० 181 के कुल क्षेत्रफल 0.7720 हे० में से 5/6 भाग विक्रीत क्षेत्रफल 0.6433 हे०,

अर्थात् कुल रकबा 0.6695 हे० विक्रेतागण का पूर्ण भाग है।

सड़क की स्थिति - गाटा सं० 181 एवं 245 चकमार्ग पर स्थित है।
गाटा सं० 238, 240, 248 सड़क पर स्थित नहीं है।

परिसम्पत्तियां - शून्य

सम्पात निदेश
मुंबई विकास प्राधिकरण
मुंबई

भारतीय गैर न्यायिक INDIA NON JUDICIAL

रु.
25000

पच्चीस हजार रुपये




Rs.
25000

TWENTY FIVE THOUSAND RUPEES

उत्तर प्रदेश UTTAR PRADESH

H 793128



21 MAY 2024

संपत्ति की चौकड़ी :-

क्रमांक	गाटा संख्या	पूरव	पश्चिम	उत्तर	दक्षिण
1	238	गाटा सं० 290	गाटा सं० 237	गाटा सं० 239	गाटा सं० 290
2	240	गाटा सं० 239	गाटा सं० 241	गाटा सं० 248	गाटा सं० 239
3	245	गाटा सं० 246, 247	गाटा सं० 193, चकमार्ग एवं 244	गाटा सं० 194 एवं चकमार्ग	गाटा सं० 244 एवं 243
4	248	गाटा सं० 249	गाटा सं० 242	गाटा सं० 247	गाटा सं० 240
5	181	गाटा सं० 183 (चकमार्ग)	गाटा सं० 626 ग्राम मंगपुरा	गाटा सं० 180	गाटा सं० 182

सम्पत्ति प्रभार
मुरादाबाद विकास प्राधिकरण
मुरादाबाद

भारतीय गैर न्यायिक INDIA NON JUDICIAL

रु.
25000

पच्चीस हजार रुपये



Rs.
25000

TWENTY FIVE THOUSAND RUPEES

उत्तर प्रदेश UTTAR PRADESH

H 793129




21 MAY 2024

विक्रय मूल्य का भुगतान :-

- (1). गाटा सं० 238 के कुल क्षेत्रफल 0.1900 हे० में से विक्रीत क्षेत्रफल 0.0141 हे०.
- (2). गाटा सं० 240 के कुल क्षेत्रफल 0.0250 हे० में से 2/27 भाग विक्रीत क्षेत्रफल 0.0019 हे०.
- (3). गाटा सं० 245 के कुल क्षेत्रफल 0.1200 हे० में से 2/27 भाग विक्रीत क्षेत्रफल 0.0088 हे०.
- (4). गाटा सं० 248 के कुल क्षेत्रफल 0.0200 हे० में से 2/27 भाग विक्रीत क्षेत्रफल 0.0014 हे०.
- तथा (5). गाटा सं० 181 के कुल क्षेत्रफल 0.7720 हे० में से 5/6 भाग विक्रीत क्षेत्रफल 0.6433 हे०.

अर्थात् कुल रकबा 0.6695 हे० के कुल विक्रय मूल्य रु०-2,87,21,550/- (दो करोड़ सत्तासी लाख इक्कीस हजार पांच सौ पंचास मात्र) में से 1 प्रतिशत टीडीएस की कटौती उपरान्त विक्रेतागण को भुगतान की जाने वाली धनराशि का विवरण:-

Signature



सम्पत्ति विभाग
मुरादाबाद विकास प्राधिकरण
मुरादाबाद

भारतीय गैर न्यायिक INDIA NON JUDICIAL

रु.
25000

पच्चीस हजार रुपये




Rs.
25000

TWENTY FIVE THOUSAND RUPEES

INDIA

उत्तर प्रदेश UTTAR PRADESH

H 793130



21 MAY 2024

क्र. सं.	विक्रतागण का नाम	पिता/पति का नाम	पता	बैंक का नाम	बैंक संख्या	बैंक का दिनांक	मुगतान राशि
1	मेसर्स सालार डवलपर्स प्रा० लि०, अल मुर्तजा अपार्टमेंट तीसरी मंजिल फ्लैट नं० 301, बिल्डिंग नं० 274वीं, निकट अलफलाह जामिया नगर ओखला नई दिल्ली द्वारा वर्तमान डायरेक्टर मोहम्मद मुस्लिम एवं मोहम्मद गोमीन सोहेल	कुदरतउल्ला मोहम्मद मुस्लिम	मुफ्ती टोला, अशरफी हाउस, मुरादाबाद, उ० प्र०।	केनरा बैंक, एम.डी.ए. आफिस शाखा, दिल्ली रोड़, मुरादाबाद	292836 292840 292838 292839 292948	20.05.2024 20.05.2024 20.05.2024 20.05.2024 29.05.2024	5,98,841/- 80,694/- 3,73,744/- 59,459/- 2,73,21,594/-
कुल योग रू०							2,84,34,332/-

Handwritten signature




Handwritten signature

सम्पत्ति प्रभारी
मुरादाबाद विकास प्राधिकरण
मुरादाबाद



उत्तर प्रदेश UTTAR PRADESH

H 793131



21/MAY 2024

विक्रीत भूमि में से गाटा सं० 238, 240, 245, 248 विक्रेता को पंजीकृत वयनामा के पर प्राप्त हुई है, जो कार्यालय उपनिबन्धक सदर मुरादाबाद के वही संख्या-01 जिल्द संख्या 6088 पृष्ठ संख्या 313 से 332 क्रमांक 2507 दिनांक 15.05.2009 तथा गाटा सं० 181 कार्यालय उपनिबन्धक सदर मुरादाबाद के वही संख्या-01 जिल्द संख्या 6088 पृष्ठ संख्या 333 से 346 क्रमांक 2508 दिनांक 15.05.2009 को पंजीकृत है। विक्रेतागण अनुसूचित जाति/जनजाति के सदस्य नहीं है। विक्रीत भूमि ना तो किसी को विक्रय अनुबन्ध किया गया है और न ही किसी को हस्तांतरित की गयी है और ना ही किसी बैंक या सरकारी कार्यालय अथवा किसी व्यक्ति को बन्धक की गयी है। विक्रीत भूमि हर प्रकार से रेहन व बय व हिवा, ऋण भार, कुर्की, जमानत, बन्धक, दीवानी या राजस्व वाद आदि से मुक्त है, जिसमें किसी अन्य व्यक्ति की भागीदारी नहीं है और ना ही किसी अन्य के पक्ष में विक्रय वयनामा किया गया है, न ही कोई सरकारी भूमि निहित है। अर्थात् वारन्टी ऑफ टाइटिल प्रथम पक्ष का दायित्व है। उक्त आराजी को विक्रय करने का मुझ विक्रेता को पूर्ण मालिकाना हक हासिल है, जिसमें (1). गाटा सं० 238 के कुल क्षेत्रफल 0.1900 हे० में से विक्रीत क्षेत्रफल 0.0141 हे०, (2). गाटा सं० 240 के कुल क्षेत्रफल 0.0250 हे० में से 2/27 भाग विक्रीत क्षेत्रफल 0.0019 हे०, (3). गाटा सं० 245 के कुल क्षेत्रफल 0.1200 हे० में से 2/27 भाग विक्रीत क्षेत्रफल 0.0088 हे०, (4). गाटा सं० 248 के कुल क्षेत्रफल 0.0200 हे० में से 2/27 भाग विक्रीत क्षेत्रफल 0.0014 हे०, तथा (5). गाटा सं० 181 के कुल क्षेत्रफल 0.7720 हे० में से 5/6 भाग विक्रीत क्षेत्रफल 0.6433 हे०,

अर्थात् कुल रकवा 0.6695 हे० याग मनोहरपुर सम्पूर्ण भाग विक्रीत की जाती है।

(Handwritten signature and stamp)

(Handwritten signature)
सम्पत्ति प्रभारी
मुरादाबाद विकास प्राधिकरण
मुरादाबाद

भारतीय गैर न्यायिक INDIA NON JUDICIAL

रु.
25000

पच्चीस हजार रुपये

Rs.
25000

TWENTY FIVE THOUSAND RUPEES

INDIA

उत्तर प्रदेश UTTAR PRADESH

H 793132

उत्तर प्रदेश
कार्यालय मुख्य कोषाधिकारी
मुरादाबाद
मुख्य कोषाधिकारी
मुरादाबाद-1400
कोषागार-1400

21 MAY 2024

अब जरूरत खुद के उसी किता भूमिधारी आराजी को पूर्ण स्वामित्व एवं अधिकारों व माखिली खारिजी सहित पूरे होशो हवास स्वस्थ चित से खूब सोच व समझकर बिना किसी दबाव नाजायज किसी शख्स के मय सम्पूर्ण अधिकार सहित मुवलिंग रु०-2,87,21,550/- (दो करोड़ सत्तासी लाख इक्कीस हजार पांच सौ पचास मात्र) जिसके आधे मुवलिंग रु० 1,43,60,775/- (शब्दों में एक करोड़ तैतालीस लाख साठ हजार सात सौ पिछहत्तर रुपये मात्र) होते हैं, बदस्त क्रेता मुरादाबाद विकास प्राधिकरण, मुरादाबाद के पक्ष में वय कामिल व फरोख्त कतई किया यानि एम०डी०ए० को बेच दिया और कुल जर समन हस्व तफसील जैल क्रेता मजकूर से जरिये चैक वसूल पाकर कब्जा व दखल मालिकाना विक्रीत संक्रमणीय भूमि पर आज की तारीख से बजाये अपने क्रेता मजकूर का कब्जा वाकई बखूफी कर दिया। अब मुझ विक्रेता व वारिसान विक्रेता का कोई हक व दावा विक्रीत आराजी पर नहीं रह गया है व विक्रय धनराशि क्रेता से वाकी ना रहा। विक्रेता विक्रीत भूमि के प्रतिफल के अतिरिक्त अन्य कोई प्रतिकर या लाभ का दावा किसी न्यायालय में प्रस्तुत नहीं करेगा।

अगर कोई शख्स दावा करे तो वह बिल्कुल नाजायज होवे और अगर विक्रीत आराजी वयशुदा पूर्ण अथवा उसका कोई अंश क्रेता के स्वामित्व व अधिकारों से निकल जावे या कब्जा ना मिले या अन्य किसी प्रकार से विवादित व भारग्रसित पायी जावे या कोई तथ्य छिपाया गया पाया जावे तो ऐसी तमाम सूरतों में क्रेता को यह अधिकार होगा कि वह कुल विक्रय मूल्य मय हर्जा व खर्चा विक्रेता व उसके वारिसानों तथा दीगर जायदाद चल व अचल से भू-राजस्व की भांति वसूल कर लेवे, जिसमें विक्रेता को कोई आपत्ति नहीं होगी। उपरोक्त विक्रीत भूमि से सम्बन्धित सारे हक व हकूक तथा स्वत्व, सारे अधिकार, विक्रेता ने क्रेता को अंतरित कर दिये हैं, अब क्रेता उपरोक्त भूमि का दाखिल खारिज सरकारी कागजों में अपने नाम दर्ज करा लेवे। विक्रेता को कोई आपत्ति नहीं होगी।




सम्पत्ति प्रभारी
मुरादाबाद विकास प्राधिकरण
मुरादाबाद



उत्तर प्रदेश UTTAR PRADESH

H 793133



21/MAY 2024

उपरोक्त भूमि किसी अन्य योजना के अन्तर्गत अधिग्रहीत नहीं है, उक्त भूखण्ड का, जिसका मुरादाबाद विकास प्राधिकरण के पक्ष में विक्रय विलेख निष्पादित किया जाना है, उसका स्वामित्व वर्तमान में विक्रेता में निहित है। विक्रीत भूमि के सम्बन्ध में किसी प्रकार का कोई वाद किसी भी न्यायालय में विचाराधीन नहीं है।

इस विक्रय पत्र के निष्पादन से मुझ विक्रेता की आजीविका, निवास स्थान व जीवनचर्या परिवर्तित नहीं हो रही है और न ही आजीविका, निवास स्थान व जीवनचर्या पर कोई प्रतिकूल प्रभाव पड़ रहा है। प्रस्तुत विक्रय विलेख विक्रेता द्वारा उपलब्ध कराये गये कागजात व उसके द्वारा बताये गये तथ्यों व आश्वासन के आधार पर तैयार किया गया है। विक्रेता द्वारा दिये गये अभिलेख/शपथ-पत्र गलत पाये जाते हैं तो उसकी समस्त जिम्मेदारी विक्रेता की है तथा पक्षकारों की पहचान उनके साक्षियों द्वारा की जा रही है।

[Handwritten signature]



[Handwritten signature]
 सम्पत्त प्रभारी
 मुरादाबाद विकास प्राधिकरण
 मुरादाबाद

भारतीय गैर न्यायिक INDIA NON JUDICIAL

रु.
25000

पच्चीस हजार रुपये

Rs.
25000

TWENTY FIVE THOUSAND RUPEES

INDIA

उत्तर प्रदेश UTTAR PRADESH

H 793134

उत्तर प्रदेश

कार्यालय मुख्य कोषाधिकारी
मुरादाबाद

M
B
D

M
B
D

मुख्य कोषाधिकारी
मुरादाबाद-1400
कोषागार-1400

21 MAY 2024

अथवा उसका कोई वारिसान भविष्य में उक्त विक्रय की धनराशि के अतिरिक्त अन्य किसी भी धनराशि अथवा लाभ के लिए विभाग के समक्ष कोई दावा नहीं करेगा और न ही इस सम्बन्ध में किसी न्यायालय में वाद दायर करेगा। विक्रय कार्य करते समय अगर पैमाईश में क्षेत्रफल कम पाया जाता है अथवा गलती से अधिक धनराशि का भुगतान हो जाता है और विक्रेता अधिक धनराशि स्वयं नहीं लौटाता है, तो 15 प्रतिशत साधारण ब्याज प्रति वर्ष की दर से मू-राजस्व की भाँति मुरादाबाद विकास प्राधिकरण, मुरादाबाद (एम0डी0ए0) को वसूलने का अधिकार होगा।

अतः यह विक्रय विलेख (बयनामा) अपने होशो हवास स्वस्थ चित्त से बगैर किसी व्यक्ति के अनुचित दबाव से साक्षियों के समक्ष निष्पादित कर दिया ताकि सनद रहे और आवश्यकतानुसार भविष्य में काम आवे।

स्थान :- मुरादाबाद।

दिनांक :- 05/06/2024

[Handwritten Signature]



सम्पत्ति प्रभारी
मुरादाबाद विकास प्राधिकरण
मुरादाबाद



उत्तर प्रदेश UTTAR PRADESH

H 793135



21/MAY 2024

विक्रय-विलेख

भूमि का प्रकार	-	कृषि
क्षेत्रफल गाटा सं० 238	-	0.1900 हे० में से 0.0141 हे०
क्षेत्रफल गाटा सं० 240	-	0.0250 का 2/27 भाग 0.0019 हे०
क्षेत्रफल गाटा सं० 245	-	0.1200 का 2/27 भाग 0.0088 हे०
क्षेत्रफल गाटा सं० 248	-	0.0200 का 2/27 भाग 0.0014 हे०
क्षेत्रफल गाटा सं० 181	-	0.7720 का 5/6 भाग 0.6433 हे०
कुल क्षेत्रफल	-	0.6695 हे०
ग्राम/गोहल्ला	-	गनोहरपुर
परगना	-	मुरादाबाद।
तहसील	-	मुरादाबाद।
जनपद	-	मुरादाबाद।

[Handwritten signature]



[Handwritten signature]
समर्पित प्रभारी
मुरादाबाद विकास प्राधिकरण
मुरादाबाद



उत्तर प्रदेश UTTAR PRADESH

H 793136



21/MAY 2024

विक्रय-विलेख

भूमि का प्रकार	-	कृषि
क्षेत्रफल गाटा सं० 238	-	0.1900 हे० में से 0.0141 हे०
क्षेत्रफल गाटा सं० 240	-	0.0250 का 2/27 भाग 0.0019 हे०
क्षेत्रफल गाटा सं० 245	-	0.1200 का 2/27 भाग 0.0088 हे०
क्षेत्रफल गाटा सं० 248	-	0.0200 का 2/27 भाग 0.0014 हे०
क्षेत्रफल गाटा सं० 181	-	0.7720 का 5/6 भाग 0.6433 हे०
कुल क्षेत्रफल	-	0.6695 हे०
ग्राम/गोहल्ला	-	गनोहरपुर
परगना	-	मुरादाबाद।
तहसील	-	मुरादाबाद।
जनपद	-	मुरादाबाद।


[Handwritten signature]

[Handwritten signature]
 समर्पित प्रभारी
 मुरादाबाद विकास प्राधिकरण
 मुरादाबाद



उत्तर प्रदेश UTTAR PRADESH

H 793137




21 MAY 2021

विक्रय-विलेख

नूनि का प्रकार	-	कृपि
क्षेत्रफल गाटा सं० 238	-	0.1900 हे० में से 0.0141 हे०
क्षेत्रफल गाटा सं० 240	-	0.0250 का 2/27 भाग 0.0019 हे०
क्षेत्रफल गाटा सं० 245	-	0.1200 का 2/27 भाग 0.0088 हे०
क्षेत्रफल गाटा सं० 248	-	0.0200 का 2/27 भाग 0.0014 हे०
क्षेत्रफल गाटा सं० 181	-	0.7720 का 5/6 भाग 0.6433 हे०
कुल क्षेत्रफल	-	0.6695 हे०
ग्राम/मोहल्ला	-	मनोहरपुर
परगना	-	मुरादाबाद।
तहसील	-	मुरादाबाद।
जनपद	-	मुरादाबाद।

[Handwritten signature]




[Handwritten signature]
सम्पत्ति प्रभारी
मुरादाबाद विकास प्राधिकरण
मुरादाबाद



उत्तर प्रदेश UTTAR PRADESH


H 793138



21 MAY 2024

विक्रय-विलेख

भूमि का प्रकार	-	कृषि
क्षेत्रफल गाटा सं० 238	-	0.1900 हे० में से 0.0141 हे०
क्षेत्रफल गाटा सं० 240	-	0.0250 का 2/27 भाग 0.0019 हे०
क्षेत्रफल गाटा सं० 245	-	0.1200 का 2/27 भाग 0.0088 हे०
क्षेत्रफल गाटा सं० 248	-	0.0200 का 2/27 भाग 0.0014 हे०
क्षेत्रफल गाटा सं० 181	-	0.7720 का 5/6 भाग 0.6433 हे०
कुल क्षेत्रफल	-	0.6695 हे०
ग्राम/मोहल्ला	-	गनोहरपुर
परगना	-	मुरादाबाद।
तहसील	-	मुरादाबाद।
जनपद	-	मुरादाबाद।







सम्बन्धित प्रशासक
मुरादाबाद विकास प्रा. विभाग
मुरादाबाद

भारतीय गैर न्यायिक INDIA NON JUDICIAL

रु.
25000
पच्चीस हजार रुपये



Rs.
25000
TWENTY FIVE THOUSAND RUPEES

उत्तर प्रदेश UTTAR PRADESH

H 793139

उत्तर प्रदेश

कार्यालय मुख्य कायदाधिकारी
मुरादाबाद


मुख्य कायदाधिकारी
मुरादाबाद - 2000

मुरादाबाद - 1

21/MAY 2024

विक्रय-विलेख

भूमि का प्रकार	-	कृषि
क्षेत्रफल गाटा सं० 238	-	0.1900 हे० में से 0.0141 हे०
क्षेत्रफल गाटा सं० 240	-	0.0250 का 2/27 भाग 0.0019 हे०
क्षेत्रफल गाटा सं० 245	-	0.1200 का 2/27 भाग 0.0088 हे०
क्षेत्रफल गाटा सं० 248	-	0.0200 का 2/27 भाग 0.0014 हे०
क्षेत्रफल गाटा सं० 181	-	0.7720 का 5/6 भाग 0.6433 हे०
कुल क्षेत्रफल	-	0.6695 हे०
ग्राम/मोहल्ला	-	गनोहरपुर
परगना	-	मुरादाबाद।
तहसील	-	मुरादाबाद।
जनपद	-	मुरादाबाद।




सम्पादनकारी
मुरादाबाद विकास प्रतिधिकरण
मुरादाबाद

भारतीय गैर न्यायिक INDIA NON JUDICIAL

रु.
25000

पच्चीस हजार रुपये



Rs.
25000

TWENTY FIVE THOUSAND RUPEES

INDIA

उत्तर प्रदेश UTTAR PRADESH

H 793140

उत्तर प्रदेश
मुख्य कोषाधिकारी
मुरादाबाद
मुख्य कोषाधिकारी
मुरादाबाद-14200
21 MAY 2024

विक्रय-विलेख

भूमि का प्रकार	
क्षेत्रफल गाटा सं० 238	0.1900 हे० में से 0.0141 हे०
क्षेत्रफल गाटा सं० 240	0.0250 का 2/27 भाग 0.0019 हे०
क्षेत्रफल गाटा सं० 245	0.1200 का 2/27 भाग 0.0088 हे०
क्षेत्रफल गाटा सं० 248	0.0200 का 2/27 भाग 0.0014 हे०
क्षेत्रफल गाटा सं० 181	0.7720 का 5/6 भाग 0.6433 हे०
कुल क्षेत्रफल	0.6695 हे०
ग्राम/मोहल्ला	गर्नाहरपुर
परगना	मुरादाबाद।
तहसील	मुरादाबाद।
जनापद	मुरादाबाद।

[Handwritten signature and two circular stamps]

सम्पत्ति प्रभारी
मुरादाबाद विकास प्राधिकरण
मुरादाबाद

भारतीय गैर न्यायिक INDIA NON JUDICIAL


रु.
25000
पच्चीस हजार रुपये



Rs.
25000
TWENTY FIVE THOUSAND RUPEES

उत्तर प्रदेश UTTAR PRADESH


H 793141



विक्रय-विलेख

21 MAY 2024

भूमि का प्रकार	-	कृषि
क्षेत्रफल गाटा सं० 238	-	0.1900 हे० में से 0.0141 हे०
क्षेत्रफल गाटा सं० 240	-	0.0250 का 2/27 भाग 0.0019 हे०
क्षेत्रफल गाटा सं० 245	-	0.1200 का 2/27 भाग 0.0088 हे०
क्षेत्रफल गाटा सं० 248	-	0.0200 का 2/27 भाग 0.0014 हे०
क्षेत्रफल गाटा सं० 181	-	0.7720 का 5/6 भाग 0.6433 हे०
कुल क्षेत्रफल	-	0.6695 हे०
ग्राम/गोहल्ला	-	मनोहरपुर
परगना	-	मुरादाबाद।
तहसील	-	मुरादाबाद।
जनपद	-	मुरादाबाद।



सम्पत्ति प्रभारी
मुरादाबाद विकास प्राधिकरण
मुरादाबाद

भारतीय गैर न्यायिक INDIA NON JUDICIAL


₹.
25000
पच्चीस हजार रुपये

Rs.
25000
TWENTY FIVE THOUSAND RUPEES



उत्तर प्रदेश UTTAR PRADESH

H 793142



21 MAY 2024

विक्रय-विलेख

भूमि का प्रकार	—	कृषि
बोतफल गाटा रॉ 230	—	0.1000 हे० में से 0.0141 हे०
बोतफल गाटा रॉ 240	—	0.0250 का 2/27 भाग 0.0019 हे०
बोतफल गाटा रॉ 246	—	0.1200 का 2/27 भाग 0.0088 हे०
बोतफल गाटा रॉ 240	—	0.0200 का 2/27 भाग 0.0014 हे०
बोतफल गाटा रॉ 101	—	0.7720 का 5/6 भाग 0.6433 हे०
कुल बोतफल	—	0.6695 हे०
पान/गोदछा	—	मनोहरपुर
परगना	—	मुरदाबाद I
तहसील	—	मुरदाबाद I
जामात	—	मुरदाबाद I

[Handwritten Signature]
[Circular Stamp]

[Handwritten Signature]
[Circular Stamp]

[Handwritten Signature]
सचिव प्रभारी
मुरदाबाद विभाग प्राधिकरण
मुरदाबाद

भारतीय गैर न्यायिक INDIA NON JUDICIAL

रु.
25000

पच्चीस हजार रुपये


Rs.
25000

TWENTY FIVE THOUSAND RUPEES



उत्तर प्रदेश UTTAR PRADESH

H 793143



21 MAY 2024

विक्रय-विलेख

भूमि का प्रकार	
क्षेत्रफल गाटा सं० 238	- कृषि
क्षेत्रफल गाटा सं० 240	- 0.1900 हे० में से 0.0141 हे०
क्षेत्रफल गाटा सं० 245	- 0.0250 का 2/27 भाग 0.0019 हे०
क्षेत्रफल गाटा सं० 248	- 0.1200 का 2/27 भाग 0.0088 हे०
क्षेत्रफल गाटा सं० 181	- 0.0200 का 2/27 भाग 0.0014 हे०
कुल क्षेत्रफल	- 0.7720 का 5/6 भाग 0.6433 हे०
ग्राम/मोहल्ला	- 0.6695 हे०
परगना	- मनोहरपुर
तहसील	- मुरादाबाद।
जनपद	- मुरादाबाद।
	- मुरादाबाद।



सम्पत्तिका
मुरादाबाद विकास प्राधिकरण
मुरादाबाद

भारतीय गैर न्यायिक INDIA NON JUDICIAL


रु.
25000
पच्चीस हजार रुपये



Rs.
25000
TWENTY FIVE THOUSAND RUPEES

उत्तर प्रदेश UTTAR PRADESH


H 793144



21 MAY 2024

विक्रय-विलेख

भूमि का प्रकार	-	कृषि
क्षेत्रफल गाटा सं० 238	-	0.1900 हे० में से 0.0141 हे०
क्षेत्रफल गाटा सं० 240	-	0.0250 का 2/27 भाग 0.0019 हे०
क्षेत्रफल गाटा सं० 245	-	0.1200 का 2/27 भाग 0.0088 हे०
क्षेत्रफल गाटा सं० 248	-	0.0200 का 2/27 भाग 0.0014 हे०
क्षेत्रफल गाटा सं० 181	-	0.7720 का 5/6 भाग 0.6433 हे०
कुल क्षेत्रफल	-	0.6695 हे०
ग्राम/मोहल्ला	-	मनोहरपुर
परगना	-	मुरादाबाद।
तहसील	-	मुरादाबाद।
जनपद	-	मुरादाबाद।



सम्पत्ति प्रभारी
मुरादाबाद विकास प्राधिकरण
मुरादाबाद

भारतीय गैर न्यायिक INDIA NON JUDICIAL

रु.
25000

पच्चीस हजार रुपये


Rs.
25000

TWENTY FIVE THOUSAND RUPEES

INDIA

उत्तर प्रदेश UTTAR PRADESH

H 793145



21 MAY 2024

विक्रय-विलेख

भूमि का प्रकार	-	कृषि
क्षेत्रफल गाटा सं० 238	-	0.1900 हे० में से 0.0141 हे०
क्षेत्रफल गाटा सं० 240	-	0.0250 का 2/27 भाग 0.0019 हे०
क्षेत्रफल गाटा सं० 245	-	0.1200 का 2/27 भाग 0.0088 हे०
क्षेत्रफल गाटा सं० 248	-	0.0200 का 2/27 भाग 0.0014 हे०
क्षेत्रफल गाटा सं० 181	-	0.7720 का 5/6 भाग 0.6433 हे०
कुल क्षेत्रफल	-	0.6695 हे०
ग्राम/गोहल्ला	-	गनोहरपुर
परगना	-	मुरादाबाद।
तहसील	-	मुरादाबाद।
जनपद	-	मुरादाबाद।


[Handwritten signature and stamp]

[Handwritten signature]
सम्पत्ति प्रभारी
मुरादाबाद विकास प्राधिकरण
मुरादाबाद



उत्तर प्रदेश UTTAR PRADESH

H 793146



21/MAY 2021

विक्रय-विलेख

भूमि का प्रकार	-	कृषि
क्षेत्रफल गाटा सं० 238	-	0.1900 हे० में से 0.0141 हे०
क्षेत्रफल गाटा सं० 240	-	0.0250 का 2/27 भाग 0.0019 हे०
क्षेत्रफल गाटा सं० 245	-	0.1200 का 2/27 भाग 0.0088 हे०
क्षेत्रफल गाटा सं० 248	-	0.0200 का 2/27 भाग 0.0014 हे०
क्षेत्रफल गाटा सं० 181	-	0.7720 का 5/6 भाग 0.6433 हे०
कुल क्षेत्रफल	-	0.6695 हे०
ग्राम/मोहल्ला	-	गनोहरपुर
परगना	-	मुरादाबाद।
तहसील	-	मुरादाबाद।
जनपद	-	मुरादाबाद।



रम्पति प्रभारी
मुरादाबाद विकास प्राधिकरण
मुरादाबाद

भारतीय गैर न्यायिक INDIA NON JUDICIAL

रु.
25000

पच्चीस हजार रुपये

Rs.
25000

TWENTY FIVE THOUSAND RUPEES

भारत
INDIA

उत्तर प्रदेश UTTAR PRADESH


H 793147

उत्तर प्रदेश
कार्यालय मुख्य कोषाधिकारी
मुरादाबाद
मुख्य कोषाधिकारी
मुरादाबाद-1400
कोषागार-1400

21/MAY 2024

विक्रय-विलेख

भूमि का प्रकार	-	कृषि
क्षेत्रफल गाटा सं० 238	-	0.1900 हे० में से 0.0141 हे०
क्षेत्रफल गाटा सं० 240	-	0.0250 का 2/27 भाग 0.0019 हे०
क्षेत्रफल गाटा सं० 245	-	0.1200 का 2/27 भाग 0.0088 हे०
क्षेत्रफल गाटा सं० 248	-	0.0200 का 2/27 भाग 0.0014 हे०
क्षेत्रफल गाटा सं० 181	-	0.7720 का 5/6 भाग 0.6433 हे०
कुल क्षेत्रफल	-	0.6695 हे०
ग्राम/गोहल्ला	-	गनौहरपुर
परगना	-	मुरादाबाद।
तहसील	-	मुरादाबाद।
जनपद	-	मुरादाबाद।



सम्पत्ति प्रबन्ध
मुरादाबाद विकास प्राधिकरण
मुरादाबाद

भारतीय गैर न्यायिक INDIA NON JUDICIAL

रु.
25000

पच्चीस हजार रुपये

Rs.
25000

TWENTY FIVE THOUSAND RUPEES

भारत
सत्यमेव जयते
INDIA

उत्तर प्रदेश UTTAR PRADESH

H 793148

उत्तर प्रदेश
काबालय मुख्य कोषाधिकारी
मुरादाबाद
मुख्य कोषाधिकारी
मुरादाबाद-1400
कोषागार-1400



M
B
D.

M
B
D.

21 MAY 2024

विक्रय-विलेख

भूमि का प्रकार	-	कृषि
क्षेत्रफल गाटा सं० 238	-	0.1900 हे० में से 0.0141 हे०
क्षेत्रफल गाटा सं० 240	-	0.0250 का 2/27 भाग 0.0019 हे०
क्षेत्रफल गाटा सं० 245	-	0.1200 का 2/27 भाग 0.0088 हे०
क्षेत्रफल गाटा सं० 248	-	0.0200 का 2/27 भाग 0.0014 हे०
क्षेत्रफल गाटा सं० 181	-	0.7720 का 5/6 भाग 0.6433 हे०
कुल क्षेत्रफल	-	0.6695 हे०
ग्राम/गोहल्ला	-	मनोहरपुर
परगना	-	मुरादाबाद।
तहसील	-	मुरादाबाद।
जनपद	-	मुरादाबाद।





सम्मति प्रभारी
मुरादाबाद विकास प्राधिकरण
मुरादाबाद



उत्तर प्रदेश UTTAR PRADESH

H 793149



21/MAY 2024

विक्रय-विलेख

भूमि का प्रकार	-	कृषि
क्षेत्रफल गाटा सं० 238	-	0.1900 हे० में से 0.0141 हे०
क्षेत्रफल गाटा सं० 240	-	0.0250 का 2/27 भाग 0.0019 हे०
क्षेत्रफल गाटा सं० 245	-	0.1200 का 2/27 भाग 0.0088 हे०
क्षेत्रफल गाटा सं० 248	-	0.0200 का 2/27 भाग 0.0014 हे०
क्षेत्रफल गाटा सं० 181	-	0.7720 का 5/6 भाग 0.6433 हे०
कुल क्षेत्रफल	-	0.6695 हे०
ग्राम/मोहल्ला	-	गनोहरपुर
परगना	-	मुरादाबाद।
तहसील	-	मुरादाबाद।
जनपद	-	मुरादाबाद।

[Handwritten signature]

[Handwritten signature]

[Handwritten signature]

[Handwritten signature]
सम्पत्ति प्रबन्धी
मुरादाबाद विकास प्राधिकरण
मुरादाबाद

भारतीय गैर न्यायिक INDIA NON JUDICIAL

रु.
25000

पच्चीस हजार रुपये


Rs.
25000

TWENTY FIVE THOUSAND RUPEES

INDIA

उत्तर प्रदेश UTTAR PRADESH


H 793150



21 MAY 2024

विक्रय-विलेख

भूमि का प्रकार	-	कृषि
क्षेत्रफल गाटा सं० 238	-	0.1900 हे० में से 0.0141 हे०
क्षेत्रफल गाटा सं० 240	-	0.0250 का 2/27 भाग 0.0019 हे०
क्षेत्रफल गाटा सं० 245	-	0.1200 का 2/27 भाग 0.0088 हे०
क्षेत्रफल गाटा सं० 248	-	0.0200 का 2/27 भाग 0.0014 हे०
क्षेत्रफल गाटा सं० 181	-	0.7720 का 5/6 भाग 0.6433 हे०
कुल क्षेत्रफल	-	0.6695 हे०
ग्राम/मोहल्ला	-	मनोहरपुर
परगना	-	मुरादाबाद।
तहसील	-	मुरादाबाद।
जनपद	-	मुरादाबाद।



सम्पत्ति प्रभारी
मुरादाबाद विकास प्राधिकरण
मुरादाबाद



उत्तर प्रदेश UTTAR PRADESH


H 793151



21/MAY 2024

विक्रय-विलेख

भूमि का प्रकार	-	कृषि
क्षेत्रफल गाटा सं० 238	-	0.1900 हे० में से 0.0141 हे०
क्षेत्रफल गाटा सं० 240	-	0.0250 का 2/27 भाग 0.0019 हे०
क्षेत्रफल गाटा सं० 245	-	0.1200 का 2/27 भाग 0.0088 हे०
क्षेत्रफल गाटा सं० 248	-	0.0200 का 2/27 भाग 0.0014 हे०
क्षेत्रफल गाटा सं० 181	-	0.7720 का 5/6 भाग 0.6433 हे०
कुल क्षेत्रफल	-	0.6695 हे०
ग्राम/मोहल्ला	-	गनोहरपुर
परगना	-	मुरादाबाद।
तहसील	-	मुरादाबाद।
जनपद	-	मुरादाबाद।




समस्त अधिकारी
मुरादाबाद विकास प्राधिकरण
मुरादाबाद



उत्तर प्रदेश UTTAR PRADESH

H 793152



21 MAY 2024

विक्रय-विलेख

भूमि का प्रकार	-	कृषि
क्षेत्रफल गाटा सं० 238	-	0.1900 हे० में से 0.0141 हे०
क्षेत्रफल गाटा सं० 240	-	0.0250 का 2/27 भाग 0.0019 हे०
क्षेत्रफल गाटा सं० 245	-	0.1200 का 2/27 भाग 0.0088 हे०
क्षेत्रफल गाटा सं० 248	-	0.0200 का 2/27 भाग 0.0014 हे०
क्षेत्रफल गाटा सं० 181	-	0.7720 का 5/6 भाग 0.6433 हे०
कुल क्षेत्रफल	-	0.6695 हे०
ग्राम/मोहल्ला	-	मनीहरपुर
परगना	-	मुरादाबाद।
तहसील	-	मुरादाबाद।
जनपद	-	मुरादाबाद।




सम्पत्ति प्रभारी
मुरादाबाद विकास प्रतिष्ठान
मुरादाबाद



उत्तर प्रदेश UTTAR PRADESH

H 793153



21/MAY 2021

विक्रय-विलेख

भूमि का प्रकार	-	कृषि
क्षेत्रफल गाटा सं० 238	-	0.1900 हे० में से 0.0141 हे०
क्षेत्रफल गाटा सं० 240	-	0.0250 का 2/27 भाग 0.0019 हे०
क्षेत्रफल गाटा सं० 245	-	0.1200 का 2/27 भाग 0.0088 हे०
क्षेत्रफल गाटा सं० 248	-	0.0200 का 2/27 भाग 0.0014 हे०
क्षेत्रफल गाटा सं० 181	-	0.7720 का 5/6 भाग 0.6433 हे०
कुल क्षेत्रफल	-	0.6695 हे०
ग्राम/गोहल्ला	-	मनोहरपुर
परगना	-	मुरादाबाद।
तहसील	-	मुरादाबाद।
जनपद	-	मुरादाबाद।




सम्पत्ति प्रभारी
मुरादाबाद विकास प्राधिकरण
मुरादाबाद

भारतीय गैर न्यायिक INDIA NON JUDICIAL

भारत
रु. 25000 पच्चीस हजार रुपये
Rs. 25000 TWENTY FIVE THOUSAND RUPEES
INDIA

उत्तर प्रदेश UTTAR PRADESH

H 793154



21 MAY 2024

विक्रय-विलेख

भूमि का प्रकार	-	कृषि
क्षेत्रफल गाटा सं० 238	-	0.1900 हे० में से 0.0141 हे०
क्षेत्रफल गाटा सं० 240	-	0.0250 का 2/27 भाग 0.0019 हे०
क्षेत्रफल गाटा सं० 245	-	0.1200 का 2/27 भाग 0.0088 हे०
क्षेत्रफल गाटा सं० 248	-	0.0200 का 2/27 भाग 0.0014 हे०
क्षेत्रफल गाटा सं० 181	-	0.7720 का 5/6 भाग 0.6433 हे०
कुल क्षेत्रफल	-	0.6695 हे०
ग्राम/मोहल्ला	-	मनोहरपुर
परगना	-	मुरादाबाद।
तहसील	-	मुरादाबाद।
जनपद	-	मुरादाबाद।




समर्पित प्रभारी
मुरादाबाद विकास प्राधिकरण
मुरादाबाद



उत्तर प्रदेश UTTAR PRADESH

H 793155



21 MAY 2024

विक्रय-विलेख

भूमि का प्रकार	-	कृषि
क्षेत्रफल गाटा सं० 238	-	0.1900 हे० में से 0.0141 हे०
क्षेत्रफल गाटा सं० 240	-	0.0250 का 2/27 भाग 0.0019 हे०
क्षेत्रफल गाटा सं० 245	-	0.1200 का 2/27 भाग 0.0088 हे०
क्षेत्रफल गाटा सं० 248	-	0.0200 का 2/27 भाग 0.0014 हे०
क्षेत्रफल गाटा सं० 181	-	0.7720 का 5/6 भाग 0.6433 हे०
कुल क्षेत्रफल	-	0.6695 हे०
ग्राम/मोहल्ला	-	गनोहरपुर
परगना	-	मुरादाबाद।
तहसील	-	मुरादाबाद।
जनपद	-	मुरादाबाद।


(Handwritten signatures and stamps)

सम्पत्ति प्रभारी
मुरादाबाद विद्यालय प्राधिकरण
मुरादाबाद



उत्तर प्रदेश UTTAR PRADESH

H 793156



21 MAY 2021

विक्रय-विलेख

भूमि का प्रकार	-	कृषि
क्षेत्रफल गाटा सं० 238	-	0.1900 हे० में से 0.0141 हे०
क्षेत्रफल गाटा सं० 240	-	0.0250 का 2/27 भाग 0.0019 हे०
क्षेत्रफल गाटा सं० 245	-	0.1200 का 2/27 भाग 0.0088 हे०
क्षेत्रफल गाटा सं० 248	-	0.0200 का 2/27 भाग 0.0014 हे०
क्षेत्रफल गाटा सं० 181	-	0.7720 का 5/6 भाग 0.6433 हे०
कुल क्षेत्रफल	-	0.6695 हे०
ग्राम/मोहल्ला	-	मनोहरपुर
परगना	-	मुरादाबाद।
तहसील	-	मुरादाबाद।
जनपद	-	मुरादाबाद।


[Handwritten signature]

[Handwritten signature]
 रामपति प्रभारी
 मुरादाबाद विकास प्राधिकरण
 मुरादाबाद



उत्तर प्रदेश UTTAR PRADESH

H 793157



21 MAY 2024

विक्रय-विलेख

भूमि का प्रकार	-	कृषि
क्षेत्रफल गाटा सं० 238	-	0.1900 हे० में से 0.0141 हे०
क्षेत्रफल गाटा सं० 240	-	0.0250 का 2/27 भाग 0.0019 हे०
क्षेत्रफल गाटा सं० 245	-	0.1200 का 2/27 भाग 0.0088 हे०
क्षेत्रफल गाटा सं० 248	-	0.0200 का 2/27 भाग 0.0014 हे०
क्षेत्रफल गाटा सं० 181	-	0.7720 का 5/6 भाग 0.6433 हे०
कुल क्षेत्रफल	-	0.6695 हे०
ग्राम/मोहल्ला	-	गनीहरपुर
परगना	-	मुरादाबाद।
तहसील	-	मुरादाबाद।
जनपद	-	मुरादाबाद।

(Handwritten signatures and stamps)

सम्पत्ति प्रभारी
मुरादाबाद विकास प्राधिकरण
मुरादाबाद

भारतीय गैर न्यायिक INDIA NON JUDICIAL

रु.
25000

पच्चीस हजार रुपये


Rs.
25000

TWENTY FIVE THOUSAND RUPEES



उत्तर प्रदेश UTTAR PRADESH

H 793158



21/MAY 2024

विक्रय-विलेख

भूमि का प्रकार	-	कृषि
क्षेत्रफल गाटा सं० 238	-	0.1900 हे० में से 0.0141 हे०
क्षेत्रफल गाटा सं० 240	-	0.0250 का 2/27 भाग 0.0019 हे०
क्षेत्रफल गाटा सं० 245	-	0.1200 का 2/27 भाग 0.0088 हे०
क्षेत्रफल गाटा सं० 248	-	0.0200 का 2/27 भाग 0.0014 हे०
क्षेत्रफल गाटा सं० 181	-	0.7720 का 5/6 भाग 0.6433 हे०
कुल क्षेत्रफल	-	0.6695 हे०
ग्राम/मोहल्ला	-	मनोहरपुर
परगना	-	मुरादाबाद।
तहसील	-	मुरादाबाद।
जनपद	-	मुरादाबाद।

[Handwritten signature]



सम्पत्तिका
मुरादाबाद विकास प्राधिकरण
मुरादाबाद

भारतीय गैर न्यायिक INDIA NON JUDICIAL

रु.
25000

पच्चीस हजार रुपये

Rs.
25000

TWENTY FIVE THOUSAND RUPEES

INDIA

उत्तर प्रदेश UTTAR PRADESH

H 793159

उत्तर प्रदेश

कार्यालय मुख्य कौषाधिकारी
मुरादाबाद

मुख्य कौषाधिकारी
मुरादाबाद-1400

कौषागार-1400

21 MAY 2024

विक्रय-विलेख

भूमि का प्रकार	-	कृषि
क्षेत्रफल गाटा सं० 238	-	0.1900 हे० में से 0.0141 हे०
क्षेत्रफल गाटा सं० 240	-	0.0250 का 2/27 भाग 0.0019 हे०
क्षेत्रफल गाटा सं० 245	-	0.1200 का 2/27 भाग 0.0088 हे०
क्षेत्रफल गाटा सं० 248	-	0.0200 का 2/27 भाग 0.0014 हे०
क्षेत्रफल गाटा सं० 181	-	0.7720 का 5/6 भाग 0.6433 हे०
कुल क्षेत्रफल	-	0.6695 हे०
ग्राम/गोहल्ला	-	मनोहरपुर
परगना	-	मुरादाबाद।
तहसील	-	मुरादाबाद।
जनपद	-	मुरादाबाद।




सम्पत्ति प्रभारती
मुरादाबाद विकास प्राधिकरण
मुरादाबाद



उत्तर प्रदेश UTTAR PRADESH


H 793160



21 MAY 2024

विक्रय-विलेख

भूमि का प्रकार	-	कृषि
क्षेत्रफल गाटा सं० 238	-	0.1900 हे० में से 0.0141 हे०
क्षेत्रफल गाटा सं० 240	-	0.0250 का 2/27 भाग 0.0019 हे०
क्षेत्रफल गाटा सं० 245	-	0.1200 का 2/27 भाग 0.0088 हे०
क्षेत्रफल गाटा सं० 248	-	0.0200 का 2/27 भाग 0.0014 हे०
क्षेत्रफल गाटा सं० 181	-	0.7720 का 5/6 भाग 0.6433 हे०
कुल क्षेत्रफल	-	0.6695 हे०
ग्राम/गोहल्ला	-	गनोहरपुर
परगना	-	मुरादाबाद।
तहसील	-	मुरादाबाद।
जनपद	-	मुरादाबाद।



सम्पत्ति प्रभाती
मुरादाबाद विकास प्राधिकरण
मुरादाबाद

भारतीय गैर न्यायिक INDIA NON JUDICIAL

रु.
25000

पच्चीस हजार रुपये


Rs.
25000

TWENTY FIVE THOUSAND RUPEES

INDIA

उत्तर प्रदेश UTTAR PRADESH


H 793161



21/MAY 2024

विक्रय-विलेख

भूमि का प्रकार	-	कृषि
क्षेत्रफल गाटा सं० 238	-	0.1900 हे० में से 0.0141 हे०
क्षेत्रफल गाटा सं० 240	-	0.0250 का 2/27 भाग 0.0019 हे०
क्षेत्रफल गाटा सं० 245	-	0.1200 का 2/27 भाग 0.0088 हे०
क्षेत्रफल गाटा सं० 248	-	0.0200 का 2/27 भाग 0.0014 हे०
क्षेत्रफल गाटा सं० 181	-	0.7720 का 5/6 भाग 0.6433 हे०
कुल क्षेत्रफल	-	0.6695 हे०
ग्राम/मोहल्ला	-	गन्धीहरपुर
परगना	-	मुरादाबाद।
तहसील	-	मुरादाबाद।
जनपद	-	मुरादाबाद।



सम्पत्ति प्रबन्धी
मुरादाबाद विकास प्राधिकरण
मुरादाबाद




उत्तर प्रदेश UTTAR PRADESH

H 793162



विक्रय-विलेख

भूमि का प्रकार	-	कृषि
क्षेत्रफल गाटा सं० 238	-	0.1900 हे० में से 0.0141 हे०
क्षेत्रफल गाटा सं० 240	-	0.0250 का 2/27 भाग 0.0019 हे०
क्षेत्रफल गाटा सं० 245	-	0.1200 का 2/27 भाग 0.0088 हे०
क्षेत्रफल गाटा सं० 248	-	0.0200 का 2/27 भाग 0.0014 हे०
क्षेत्रफल गाटा सं० 181	-	0.7720 का 5/6 भाग 0.6433 हे०
कुल क्षेत्रफल	-	0.6695 हे०
ग्राम/मोहल्ला	-	गनोहरपुर
परगना	-	मुरादाबाद।
तहसील	-	मुरादाबाद।
जनपद	-	मुरादाबाद।



सम्पादन जनारी
मुरादाबाद विकास प्राधिकरण
मुरादाबाद

भारतीय गैर न्यायिक INDIA NON JUDICIAL


रु.
25000
पच्चीस हजार रुपये



Rs.
25000
TWENTY FIVE THOUSAND RUPEES

उत्तर प्रदेश UTTAR PRADESH


H 793163



21 MAY 2024

विक्रय-विलेख

भूमि का प्रकार	-	कृषि
क्षेत्रफल गाटा सं० 238	-	0.1900 हे० में से 0.0141 हे०
क्षेत्रफल गाटा सं० 240	-	0.0250 का 2/27 भाग 0.0019 हे०
क्षेत्रफल गाटा सं० 245	-	0.1200 का 2/27 भाग 0.0088 हे०
क्षेत्रफल गाटा सं० 248	-	0.0200 का 2/27 भाग 0.0014 हे०
क्षेत्रफल गाटा सं० 181	-	0.7720 का 5/6 भाग 0.6433 हे०
कुल क्षेत्रफल	-	0.6695 हे०
ग्राम/मोहल्ला	-	मनोहरपुर
परगना	-	मुरादाबाद।
तहसील	-	मुरादाबाद।
जनपद	-	मुरादाबाद।



सम्पत्त प्रभारी
मुरादाबाद विभागास प्राधिकरण
मुरादाबाद

भारतीय गैर न्यायिक INDIA NON JUDICIAL


₹.
25000
पच्चीस हजार रुपये



Rs.
25000
TWENTY FIVE THOUSAND RUPEES

उत्तर प्रदेश UTTAR PRADESH


H 793164



21 MAY 2024

विक्रय-विलेख

भूमि का प्रकार	-	कृषि
क्षेत्रफल गाटा सं० 238	-	0.1900 हे० में से 0.0141 हे०
क्षेत्रफल गाटा सं० 240	-	0.0250 का 2/27 भाग 0.0019 हे०
क्षेत्रफल गाटा सं० 245	-	0.1200 का 2/27 भाग 0.0088 हे०
क्षेत्रफल गाटा सं० 248	-	0.0200 का 2/27 भाग 0.0014 हे०
क्षेत्रफल गाटा सं० 181	-	0.7720 का 5/6 भाग 0.6433 हे०
कुल क्षेत्रफल	-	0.6695 हे०
ग्राम/गोहल्ला	-	मनोहरपुर
परगना	-	मुरादाबाद।
तहसील	-	मुरादाबाद।
जनपद	-	मुरादाबाद।



सम्पत्ति प्रभारी
मुरादाबाद विकास प्राधिकरण
मुरादाबाद

भारतीय गैर न्यायिक INDIA NON JUDICIAL

रु.
25000

पच्चीस हजार रुपये

Rs.
25000

TWENTY FIVE THOUSAND RUPEES

INDIA

उत्तर प्रदेश UTTAR PRADESH

H 793165

H 793165

उत्तर प्रदेश

कार्यालय मुख्य कोषाधिकारी
मुरादाबाद

मुख्य कोषाधिकारी
मुरादाबाद-1400

कोषागार-1400

विक्रय-विलेख

21/MAY 2024

भूमि का प्रकार	-	कृषि
क्षेत्रफल गाटा सं० 238	-	0.1900 हे० में से 0.0141 हे०
क्षेत्रफल गाटा सं० 240	-	0.0250 का 2/27 भाग 0.0019 हे०
क्षेत्रफल गाटा सं० 245	-	0.1200 का 2/27 भाग 0.0088 हे०
क्षेत्रफल गाटा सं० 248	-	0.0200 का 2/27 भाग 0.0014 हे०
क्षेत्रफल गाटा सं० 181	-	0.7720 का 5/6 भाग 0.6433 हे०
कुल क्षेत्रफल	-	0.6695 हे०
ग्राम/मोहल्ला	-	मनोहरपुर
परगना	-	मुरादाबाद।
तहसील	-	मुरादाबाद।
जनपद	-	मुरादाबाद।

Handwritten signature



Handwritten signature
मुख्य कोषाधिकारी
मुरादाबाद जिला कार्यालय
मुरादाबाद

भारतीय गैर न्यायिक INDIA NON JUDICIAL

रु.
25000
पच्चीस हजार रुपये



Rs.
25000
TWENTY FIVE THOUSAND RUPEES


उत्तर प्रदेश UTTAR PRADESH

H 793166

उत्तर प्रदेश
जिल्ला मुख्याधिकारी
मुरादाबाद
मुख्य कोषाधिकारी
मुरादाबाद-1400
कोषागार-1/117
21 MAY 2024

विक्रय-विलेख

भूमि का प्रकार	-	कृषि
क्षेत्रफल गाटा सं० 238	-	0.1900 हे० में से 0.0141 हे०
क्षेत्रफल गाटा सं० 240	-	0.0250 का 2/27 भाग 0.0019 हे०
क्षेत्रफल गाटा सं० 245	-	0.1200 का 2/27 भाग 0.0088 हे०
क्षेत्रफल गाटा सं० 248	-	0.0200 का 2/27 भाग 0.0014 हे०
क्षेत्रफल गाटा सं० 181	-	0.7720 का 5/6 भाग 0.6433 हे०
कुल क्षेत्रफल	-	0.6695 हे०
ग्राम/मोहल्ला	-	मनोहरपुर
परगना	-	मुरादाबाद।
तहसील	-	मुरादाबाद।
जनपद	-	मुरादाबाद।




सम्पत्ति प्रभारी
मुरादाबाद विकास प्राधिकरण
मुरादाबाद



उत्तर प्रदेश UTTAR PRADESH

H 793167



21 MAY 2024

विक्रय-विलेख

भूमि का प्रकार	-	कृषि
क्षेत्रफल गाटा सं० 238	-	0.1900 हे० में से 0.0141 हे०
क्षेत्रफल गाटा सं० 240	-	0.0250 का 2/27 भाग 0.0019 हे०
क्षेत्रफल गाटा सं० 245	-	0.1200 का 2/27 भाग 0.0088 हे०
क्षेत्रफल गाटा सं० 248	-	0.0200 का 2/27 भाग 0.0014 हे०
क्षेत्रफल गाटा सं० 181	-	0.7720 का 5/6 भाग 0.6433 हे०
कुल क्षेत्रफल	-	0.6695 हे०
ग्राम/गोहल्ला	-	गनोहसपुर
परगना	-	मुसादाबाद।
तहसील	-	मुसादाबाद।
जनपद	-	मुसादाबाद।

(Handwritten signature)

(Handwritten signature)
 सम्पूर्ण प्रशासनी
 मुसादाबाद विभाग प्रशासक
 मुसादाबाद



उत्तर प्रदेश UTTAR PRADESH


H 793168



21/MAY 2024

विक्रय-विलेख

भूमि का प्रकार	-	कृषि
क्षेत्रफल मापन रीति 230	-	0.1900 हे० वी री 0.0141 हे०
क्षेत्रफल मापन रीति 240	-	0.0260 का 2/27 भाग 0.0019 हे०
क्षेत्रफल मापन रीति 245	-	0.1200 का 2/27 भाग 0.0088 हे०
क्षेत्रफल मापन रीति 248	-	0.0200 का 2/27 भाग 0.0014 हे०
क्षेत्रफल मापन रीति 301	-	0.7720 का 5/6 भाग 0.6433 हे०
कुल क्षेत्रफल	-	0.6695 हे०
ग्राम/पोस्टाब्द	-	मन्दीहसपुर
परगना	-	मुसदाबाद।
तहसील	-	मुसदाबाद।
जिल्ला	-	मुसदाबाद।



मुख्य न्यायाधीश
मुख्य न्यायाधीश
मुख्य न्यायाधीश

भारतीय गैर न्यायिक INDIA NON JUDICIAL

रु.
25000

पच्चीस हजार रुपये




Rs.
25000

TWENTY FIVE THOUSAND RUPEES

उत्तर प्रदेश UTTAR PRADESH

H 793169



विक्रय-विलेख

21/MAY 2024

भूमि का प्रकार	-	कृषि
क्षेत्रफल गाटा सं० 238	-	0.1900 हे० में से 0.0141 हे०
क्षेत्रफल गाटा सं० 240	-	0.0250 का 2/27 भाग 0.0019 हे०
क्षेत्रफल गाटा सं० 245	-	0.1200 का 2/27 भाग 0.0088 हे०
क्षेत्रफल गाटा सं० 248	-	0.0200 का 2/27 भाग 0.0014 हे०
क्षेत्रफल गाटा सं० 181	-	0.7720 का 5/6 भाग 0.6433 हे०
कुल क्षेत्रफल	-	0.6695 हे०
ग्राम/मोहल्ला	-	मनोहरपुर
परगना	-	मुरादाबाद।
तहसील	-	मुरादाबाद।
जनपद	-	मुरादाबाद।

[Handwritten signature]

[Handwritten signature]



सम्पत्ति प्रभाती
मुरादाबाद विकास प्राधिकरण
मुरादाबाद

112 /

भारतीय गैर न्यायिक INDIA NON JUDICIAL

रु. 20000

बीस हजार रुपये


TWENTY THOUSAND RUPEES

Rs. 20000



उत्तर प्रदेश UTTAR PRADESH

C 511807



21 MAY 2024

विक्रय-विलेख

भूमि का प्रकार	-	कृषि
क्षेत्रफल गाटा सं० 238	-	0.1900 हे० में से 0.0141 हे०
क्षेत्रफल गाटा सं० 240	-	0.0250 का 2/27 भाग 0.0019 हे०
क्षेत्रफल गाटा सं० 245	-	0.1200 का 2/27 भाग 0.0088 हे०
क्षेत्रफल गाटा सं० 248	-	0.0200 का 2/27 भाग 0.0014 हे०
क्षेत्रफल गाटा सं० 181	-	0.7720 का 5/6 भाग 0.6433 हे०
कुल क्षेत्रफल	-	0.6695 हे०
ग्राम/मोहल्ला	-	गनोहरपुर
परगना	-	मुरादाबाद।
तहसील	-	मुरादाबाद।
जनपद	-	मुरादाबाद।

(Handwritten signature)

(Handwritten number 112)



सम्पत्ति प्रभारी
मुरादाबाद विकास प्राधिकरण
मुरादाबाद

भारतीय गैर न्यायिक INDIA NON JUDICIAL

रु. 20000

बीस हजार रुपये


TWENTY
THOUSAND RUPEES

Rs. 20000

INDIA

उत्तर प्रदेश UTTAR PRADESH

C 511808



विक्रय-विलेख

21 MAY 2024

भूमि का प्रकार	-	कृषि
क्षेत्रफल गाटा सं० 238	-	0.1900 हे० में से 0.0141 हे०
क्षेत्रफल गाटा सं० 240	-	0.0250 का 2/27 भाग 0.0019 हे०
क्षेत्रफल गाटा सं० 245	-	0.1200 का 2/27 भाग 0.0088 हे०
क्षेत्रफल गाटा सं० 248	-	0.0200 का 2/27 भाग 0.0014 हे०
क्षेत्रफल गाटा सं० 181	-	0.7720 का 5/6 भाग 0.6433 हे०
कुल क्षेत्रफल	-	0.6695 हे०
ग्राम/मोहल्ला	-	मनोहरपुर
परगना	-	मुरादाबाद।
तहसील	-	मुरादाबाद।
जनपद	-	मुरादाबाद।

समर्थित प्रधानी
मुरादाबाद विकास प्राधिकरण
मुरादाबाद

भारतीय गैर न्यायिक INDIA NON JUDICIAL

₹.20000

बीस हजार रुपये


TWENTY
THOUSAND RUPEES

Rs.20000

INDIA

उत्तर प्रदेश-UTTAR PRADESH


C 511809



21 MAY 2024

विक्रय-विलेख

भूमि का प्रकार	-	कृषि
क्षेत्रफल गाटा सं० 238	-	0.1900 हे० में से 0.0141 हे०
क्षेत्रफल गाटा सं० 240	-	0.0250 का 2/27 भाग 0.0019 हे०
क्षेत्रफल गाटा सं० 245	-	0.1200 का 2/27 भाग 0.0088 हे०
क्षेत्रफल गाटा सं० 248	-	0.0200 का 2/27 भाग 0.0014 हे०
क्षेत्रफल गाटा सं० 181	-	0.7720 का 5/6 भाग 0.6433 हे०
कुल क्षेत्रफल	-	0.6695 हे०
ग्राम/गोहल्ला	-	गनोहरपुर
परगना	-	मुसादाबाद।
तहसील	-	मुसादाबाद।
जनपद	-	मुसादाबाद।



सम्पत्ति प्रशासक
मुसादाबाद विकास प्राधिकरण
मुसादाबाद

भारतीय गैर न्यायिक INDIA NON JUDICIAL

रु. 20000

बीस हजार रुपये


TWENTY
THOUSAND RUPEES

Rs. 20000

INDIA

उत्तर प्रदेश UTTAR PRADESH

C 511810



21/MAY 2024

विक्रय-विलेख

भूमि का प्रकार	-	कृषि
क्षेत्रफल गाटा सं० 238	-	0.1900 हे० में से 0.0141 हे०
क्षेत्रफल गाटा सं० 240	-	0.0250 का 2/27 भाग 0.0019 हे०
क्षेत्रफल गाटा सं० 245	-	0.1200 का 2/27 भाग 0.0088 हे०
क्षेत्रफल गाटा सं० 248	-	0.0200 का 2/27 भाग 0.0014 हे०
क्षेत्रफल गाटा सं० 181	-	0.7720 का 5/6 भाग 0.6433 हे०
कुल क्षेत्रफल	-	0.6695 हे०
ग्राम/मोहल्ला	-	मनोहरपुर
परगना	-	मुरादाबाद।
तहसील	-	मुरादाबाद।
जनपद	-	मुरादाबाद।

[Handwritten signatures and stamps]

मुरादाबाद विक्तासु भोजि विक्तासु
मुरादाबाद

भारतीय गैर न्यायिक INDIA NON JUDICIAL

रु. 20000

बीस हजार रुपये


TWENTY
THOUSAND RUPEES

Rs. 20000

INDIA

उत्तर प्रदेश-UTTAR PRADESH


C 511811



21/MAY 2024

विक्रय-विलेख

भूमि का प्रकार	-	कृषि
क्षेत्रफल गाटा सं० 238	-	0.1900 हे० में से 0.0141 हे०
क्षेत्रफल गाटा सं० 240	-	0.0250 का 2/27 भाग 0.0019 हे०
क्षेत्रफल गाटा सं० 245	-	0.1200 का 2/27 भाग 0.0088 हे०
क्षेत्रफल गाटा सं० 248	-	0.0200 का 2/27 भाग 0.0014 हे०
क्षेत्रफल गाटा सं० 181	-	0.7720 का 5/6 भाग 0.6433 हे०
कुल क्षेत्रफल	-	0.6695 हे०
ग्राम/मोहल्ला	-	मनोहरपुर
परगना	-	मुजफ्फरनगर।
तहसील	-	मुजफ्फरनगर।
जनपद	-	मुजफ्फरनगर।



सम्पत्ति प्रभारी
मुजफ्फरनगर विकास प्राधिकरण
मुजफ्फरनगर

भारतीय गैर न्यायिक INDIA NON JUDICIAL

रु. 20000

बीस हजार रुपये

TWENTY
THOUSAND RUPEES

Rs. 20000

INDIA

उत्तर प्रदेश UTTAR PRADESH

C 511812



21 MAY 2024

विक्रय-विलेख

भूमि का प्रकार	-	कृषि
क्षेत्रफल गाटा सं० 238	-	0.1900 हे० में से 0.0141 हे०
क्षेत्रफल गाटा सं० 240	-	0.0250 का 2/27 भाग 0.0019 हे०
क्षेत्रफल गाटा सं० 245	-	0.1200 का 2/27 भाग 0.0088 हे०
क्षेत्रफल गाटा सं० 248	-	0.0200 का 2/27 भाग 0.0014 हे०
क्षेत्रफल गाटा सं० 181	-	0.7720 का 5/6 भाग 0.6433 हे०
कुल क्षेत्रफल	-	0.6695 हे०
ग्राम/मोहल्ला	-	मनोहरपुर
परगना	-	मुरादाबाद।
तहसील	-	मुरादाबाद।
जनपद	-	मुरादाबाद।

[Handwritten signature]

[Handwritten signature]



[Handwritten signature]
सम्पत्ति प्रभारी
मुरादाबाद विकास प्राधिकरण
मुरादाबाद



उत्तर प्रदेश UTTAR PRADESH


C 511813



21/MAY 2024

विक्रय-विलेख

भूमि का प्रकार	-	कृषि
क्षेत्रफल गाटा सं० 238	-	0.1900 हे० में से 0.0141 हे०
क्षेत्रफल गाटा सं० 240	-	0.0250 का 2/27 भाग 0.0019 हे०
क्षेत्रफल गाटा सं० 245	-	0.1200 का 2/27 भाग 0.0088 हे०
क्षेत्रफल गाटा सं० 248	-	0.0200 का 2/27 भाग 0.0014 हे०
क्षेत्रफल गाटा सं० 181	-	0.7720 का 5/6 भाग 0.6433 हे०
कुल क्षेत्रफल	-	0.6695 हे०
ग्राम/गोहल्ला	-	मनोहरपुर
परगना	-	मुजफ्फरपुर
तहसील	-	मुजफ्फरपुर
जनपद	-	मुजफ्फरपुर



सम्पत्ति प्रभारी
मुजफ्फरपुर विकास प्राधिकरण
मुजफ्फरपुर

भारतीय गैर न्यायिक INDIA NON JUDICIAL

रु. 20000

बीस हजार रुपये


TWENTY
THOUSAND RUPEES

Rs. 20000

INDIA

उत्तर प्रदेश UTTAR PRADESH

C 511814



21 MAY 2024

विक्रय-विलेख

भूमि का प्रकार	-	कृषि
क्षेत्रफल गाटा सं० 238	-	0.1900 हे० में से 0.0141 हे०
क्षेत्रफल गाटा सं० 240	-	0.0250 का 2/27 भाग 0.0019 हे०
क्षेत्रफल गाटा सं० 245	-	0.1200 का 2/27 भाग 0.0088 हे०
क्षेत्रफल गाटा सं० 248	-	0.0200 का 2/27 भाग 0.0014 हे०
क्षेत्रफल गाटा सं० 181	-	0.7720 का 5/6 भाग 0.6433 हे०
कुल क्षेत्रफल	-	0.6695 हे०
ग्राम/मोहल्ला	-	गनोहरपुर
परगना	-	मुरादाबाद।
तहसील	-	मुरादाबाद।
जनपद	-	मुरादाबाद।

[Handwritten signature]

[Handwritten signature]



[Handwritten signature]
सम्पत्ति प्रभारी
मुरादाबाद विकास प्राधिकरण
मुरादाबाद

भारतीय गैर न्यायिक INDIA NON JUDICIAL

₹.20000

बीस हजार रुपये

TWENTY
THOUSAND RUPEES

Rs.20000

INDIA

उत्तर प्रदेश UTTAR PRADESH

C 511815



21 MAY 2024

विक्रय-विलेख

भूमि का प्रकार	-	कृषि
क्षेत्रफल गाटा सं० 238	-	0.1900 हे० में से 0.0141 हे०
क्षेत्रफल गाटा सं० 240	-	0.0250 का 2/27 भाग 0.0019 हे०
क्षेत्रफल गाटा सं० 245	-	0.1200 का 2/27 भाग 0.0088 हे०
क्षेत्रफल गाटा सं० 248	-	0.0200 का 2/27 भाग 0.0014 हे०
क्षेत्रफल गाटा सं० 181	-	0.7720 का 5/6 भाग 0.6433 हे०
कुल क्षेत्रफल	-	0.6695 हे०
ग्राम/मोहल्ला	-	गनोहरपुर
परगना	-	मुसदाबाद।
तहसील	-	मुसदाबाद।
जनपद	-	मुसदाबाद।




सम्पत्ति प्रभारी
मुसदाबाद विकास प्राधिकरण
मुसदाबाद



उत्तर प्रदेश UTTAR PRADESH

C 511816



21/MAY 2024

विक्रय-विलेख

भूमि का प्रकार	-	कृषि
क्षेत्रफल गाटा सं० 238	-	0.1900 हे० में से 0.0141 हे०
क्षेत्रफल गाटा सं० 240	-	0.0250 का 2/27 भाग 0.0019 हे०
क्षेत्रफल गाटा सं० 245	-	0.1200 का 2/27 भाग 0.0088 हे०
क्षेत्रफल गाटा सं० 248	-	0.0200 का 2/27 भाग 0.0014 हे०
क्षेत्रफल गाटा सं० 181	-	0.7720 का 5/6 भाग 0.6433 हे०
कुल क्षेत्रफल	-	0.6695 हे०
ग्राम/मोहल्ला	-	मनोहरपुर
परगना	-	मुरादाबाद।
तहसील	-	मुरादाबाद।
जनपद	-	मुरादाबाद।

[Handwritten signature]

[Handwritten signature]




सम्पत्ति प्रभारी,
मुरादाबाद विकास प्राधिकरण
मुरादाबाद



उत्तर प्रदेश UTTAR PRADESH

C 511817



21 MAY 2024

विक्रय-विलेख

भूमि का प्रकार	-	कृषि
क्षेत्रफल गाटा सं० 238	-	0.1900 हे० में से 0.0141 हे०
क्षेत्रफल गाटा सं० 240	-	0.0250 का 2/27 भाग 0.0019 हे०
क्षेत्रफल गाटा सं० 245	-	0.1200 का 2/27 भाग 0.0088 हे०
क्षेत्रफल गाटा सं० 248	-	0.0200 का 2/27 भाग 0.0014 हे०
क्षेत्रफल गाटा सं० 181	-	0.7720 का 5/6 भाग 0.6433 हे०
कुल क्षेत्रफल	-	0.6695 हे०
ग्राम/गोहल्ला	-	मनोहरपुर
परगना	-	मुरादाबाद।
तहसील	-	मुरादाबाद।
जनपद	-	मुरादाबाद।

Handwritten signature




Handwritten signature
सम्पत्ति प्रभारी
मुरादाबाद विकास प्राधिकरण
मुरादाबाद



उत्तर प्रदेश UTTAR-PRADESH


C 511818



21 MAY 2024

विक्रय-गिलेख

भूमि का प्रकार	-	कृषि
क्षेत्रफल गाटा सं० 238	-	0.1900 हे० में से 0.0141 हे०
क्षेत्रफल गाटा सं० 240	-	0.0250 का 2/27 भाग 0.0019 हे०
क्षेत्रफल गाटा सं० 245	-	0.1200 का 2/27 भाग 0.0088 हे०
क्षेत्रफल गाटा सं० 248	-	0.0200 का 2/27 भाग 0.0014 हे०
क्षेत्रफल गाटा सं० 181	-	0.7720 का 5/6 भाग 0.6433 हे०
कुल क्षेत्रफल	-	0.6695 हे०
ग्राम/गोहल्ला	-	गनोहरपुर
परगना	-	मुरादाबाद।
तहसील	-	मुरादाबाद।
जनपद	-	मुरादाबाद।




सम्पत्ति प्रभाग
मुरादाबाद विकास अधिकारी
मुरादाबाद



उत्तर प्रदेश UTTAR PRADESH

C 511819




21 MAY 2024

विक्रय-विलेख

भूमि का प्रकार	-	कृषि
क्षेत्रफल गाटा सं० 238	-	0.1900 हे० में से 0.0141 हे०
क्षेत्रफल गाटा सं० 240	-	0.0250 का 2/27 भाग 0.0019 हे०
क्षेत्रफल गाटा सं० 245	-	0.1200 का 2/27 भाग 0.0088 हे०
क्षेत्रफल गाटा सं० 248	-	0.0200 का 2/27 भाग 0.0014 हे०
क्षेत्रफल गाटा सं० 181	-	0.7720 का 5/6 भाग 0.6433 हे०
कुल क्षेत्रफल	-	0.6695 हे०
ग्राम/मोहल्ला	-	मनोहरपुर
परगना	-	मुरादाबाद।
तहसील	-	मुरादाबाद।
जनपद	-	मुरादाबाद।

[Handwritten Signature]


[Handwritten Signature]


[Handwritten Signature]
 सम्पत्ति प्रभारी
 मुरादाबाद विकास प्राधिकरण
 मुरादाबाद

भारतीय गैर न्यायिक INDIA NON JUDICIAL

रु. 20000

बीस हजार रुपये


TWENTY
THOUSAND RUPEES

Rs. 20000

INDIA

उत्तर प्रदेश UTTAR PRADESH

C 511820



21 MAY 2024

विक्रय-विलेख

भूमि का प्रकार	-	कृषि
क्षेत्रफल गाटा सं० 238	-	0.1900 हे० में से 0.0141 हे०
क्षेत्रफल गाटा सं० 240	-	0.0250 का 2/27 भाग 0.0019 हे०
क्षेत्रफल गाटा सं० 245	-	0.1200 का 2/27 भाग 0.0088 हे०
क्षेत्रफल गाटा सं० 248	-	0.0200 का 2/27 भाग 0.0014 हे०
क्षेत्रफल गाटा सं० 181	-	0.7720 का 5/6 भाग 0.6433 हे०
कुल क्षेत्रफल	-	0.6695 हे०
ग्राम/गोहल्ला	-	मनोहरपुर
परगना	-	मुसादाबाद।
तहसील	-	मुसादाबाद।
जनपद	-	मुसादाबाद।

Handwritten signature



सम्पत्ति प्रभारी
मुसादाबाद विकास प्राधिकरण
मुसादाबाद

भारतीय गैर न्यायिक INDIA NON JUDICIAL

रु. 20000

बीस हजार रुपये


TWENTY
THOUSAND RUPEES

Rs. 20000

INDIA

उत्तर प्रदेश UTTAR-PRADESH

C 511821



21 MAY 2024

विक्रय-विलेख

भूमि का प्रकार	-	कृषि
क्षेत्रफल गाटा सं० 238	-	0.1900 हे० में से 0.0141 हे०
क्षेत्रफल गाटा सं० 240	-	0.0250 का 2/27 भाग 0.0019 हे०
क्षेत्रफल गाटा सं० 245	-	0.1200 का 2/27 भाग 0.0088 हे०
क्षेत्रफल गाटा सं० 248	-	0.0200 का 2/27 भाग 0.0014 हे०
क्षेत्रफल गाटा सं० 181	-	0.7720 का 5/6 भाग 0.6433 हे०
कुल क्षेत्रफल	-	0.6695 हे०
ग्राम/गोहल्ला	-	गनोहरपुर
परगना	-	मुरादाबाद।
तहसील	-	मुरादाबाद।
जनपद	-	मुरादाबाद।

4/1/2024



सम्पत्ति प्रभारी
मुरादाबाद विकास प्राधिकरण
मुरादाबाद

भारतीय गैर न्यायिक INDIA NON JUDICIAL

रु.
15000

पन्द्रह हजार रुपये

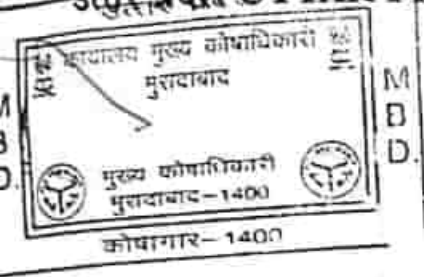
FIFTEEN
THOUSAND RUPEES

Rs.
15000

INDIA

A 363520

उत्तर प्रदेश UTTAR PRADESH



09 MAY 2024

विक्रय-विलेख

भूमि का प्रकार	-	कृषि
क्षेत्रफल गाटा सं० 238	-	0.1900 हे० में से 0.0141 हे०
क्षेत्रफल गाटा सं० 240	-	0.0250 का 2/27 भाग 0.0019 हे०
क्षेत्रफल गाटा सं० 245	-	0.1200 का 2/27 भाग 0.0088 हे०
क्षेत्रफल गाटा सं० 248	-	0.0200 का 2/27 भाग 0.0014 हे०
क्षेत्रफल गाटा सं० 181	-	0.7720 का 5/6 भाग 0.6433 हे०
कुल क्षेत्रफल	-	0.6695 हे०
ग्राम/मोहल्ला	-	मनोहरपुर
परगना	-	मुरादाबाद।
तहसील	-	मुरादाबाद।
जनपद	-	मुरादाबाद।

Handwritten signature




Handwritten signature
सम्पत्ति प्रभारी
मुरादाबाद विकास प्राधिकरण
मुरादाबाद



उत्तर प्रदेश UTTAR PRADESH


A 363729



21 MAY 2024

विक्रय-विलेख

भूमि का प्रकार	-	कृषि
क्षेत्रफल गाटा सं० 238	-	0.1900 हे० में से 0.0141 हे०
क्षेत्रफल गाटा सं० 240	-	0.0250 का 2/27 भाग 0.0019 हे०
क्षेत्रफल गाटा सं० 245	-	0.1200 का 2/27 भाग 0.0088 हे०
क्षेत्रफल गाटा सं० 248	-	0.0200 का 2/27 भाग 0.0014 हे०
क्षेत्रफल गाटा सं० 181	-	0.7720 का 5/6 भाग 0.6433 हे०
कुल क्षेत्रफल	-	0.6695 हे०
ग्राम/गोहल्ला	-	गनोहरपुर
परगना	-	मुरादाबाद।
तहसील	-	मुरादाबाद।
जनपद	-	मुरादाबाद।



सम्पत्ति प्रभारी
 मुरादाबाद विकास प्राधिकरण
 मुरादाबाद

भारतीय गैर न्यायिक INDIA NON JUDICIAL

रु.
15000

पन्द्रह हजार रुपये


FIFTEEN
THOUSAND RUPEES

Rs.
15000

INDIA

A 363730

उत्तर प्रदेश UTTAR PRADESH




21 MAY 2024

विक्रय-विलेख

भूमि का प्रकार	-	कृषि
क्षेत्रफल गाटा सं० 238	-	0.1900 हे० में से 0.0141 हे०
क्षेत्रफल गाटा सं० 240	-	0.0250 का 2/27 भाग 0.0019 हे०
क्षेत्रफल गाटा सं० 245	-	0.1200 का 2/27 भाग 0.0088 हे०
क्षेत्रफल गाटा सं० 248	-	0.0200 का 2/27 भाग 0.0014 हे०
क्षेत्रफल गाटा सं० 181	-	0.7720 का 5/6 भाग 0.6433 हे०
कुल क्षेत्रफल	-	0.6695 हे०
ग्राम/मोहल्ला	-	गनोहरपुर
परगना	-	मुरादाबाद।
तहसील	-	मुरादाबाद।
जनपद	-	मुरादाबाद।

[Handwritten signature]



[Handwritten signature]
सम्पत्ति प्रभारी
मुरादाबाद विकास प्राधिकरण
मुरादाबाद

भारतीय गैर न्यायिक INDIA NON JUDICIAL

रु.
15000

FIFTEEN
THOUSAND RUPEES


पन्द्रह हजार रुपये

Rs.
15000

INDIA

उत्तर प्रदेश UTTAR PRADESH


A 363731



21 MAY 2024

विक्रय-विलेख

भूमि का प्रकार	-	कृषि
क्षेत्रफल गाटा सं० 238	-	0.1900 हे० में से 0.0141 हे०
क्षेत्रफल गाटा सं० 240	-	0.0250 का 2/27 भाग 0.0019 हे०
क्षेत्रफल गाटा सं० 245	-	0.1200 का 2/27 भाग 0.0088 हे०
क्षेत्रफल गाटा सं० 248	-	0.0200 का 2/27 भाग 0.0014 हे०
क्षेत्रफल गाटा सं० 181	-	0.7720 का 5/6 भाग 0.6433 हे०
कुल क्षेत्रफल	-	0.6695 हे०
ग्राम/गोहल्ला	-	मनोहरपुर
परगना	-	मुरादाबाद।
तहसील	-	मुरादाबाद।
जनपद	-	मुरादाबाद।



सम्पत्ति प्रभारी
मुरादाबाद विकास प्राधिकरण
मुरादाबाद

भारतीय गैर न्यायिक INDIA NON JUDICIAL

रु.
15000

FIFTEEN
THOUSAND RUPEES

पन्द्रह हजार रुपये

Rs.
15000

भारत
INDIA

A 363732

उत्तर प्रदेश UTTAR PRADESH

M B D

मुख्य कार्यालय मुख्य कोषाधिकारी
मुसादाबाद

मुख्य कोषाधिकारी
मुसादाबाद-1400

कोषागार-1400

21 MAY 2024

विक्रय-विलेख

भूमि का प्रकार	-	कृषि
क्षेत्रफल गाटा सं० 238	-	0.1900 हे० में से 0.0141 हे०
क्षेत्रफल गाटा सं० 240	-	0.0250 का 2/27 भाग 0.0019 हे०
क्षेत्रफल गाटा सं० 245	-	0.1200 का 2/27 भाग 0.0088 हे०
क्षेत्रफल गाटा सं० 248	-	0.0200 का 2/27 भाग 0.0014 हे०
क्षेत्रफल गाटा सं० 181	-	0.7720 का 5/6 भाग 0.6433 हे०
कुल क्षेत्रफल	-	0.6695 हे०
ग्राम/गोहल्ला	-	मनोहरपुर
परगना	-	मुसादाबाद।
तहसील	-	मुसादाबाद।
जनपद	-	मुसादाबाद।

Y. D.

Y. D.



मुख्य कार्यालय
मुसादाबाद विकास प्राधिकरण
मुसादाबाद

भारतीय गैर न्यायिक INDIA NON JUDICIAL

रु.
15000

पन्द्रह हजार रुपये



FIFTEEN
THOUSAND RUPEES

Rs.
15000



A 363733

21 MAY 2024

विक्रय-विलेख

भूमि का प्रकार	-	कृषि
क्षेत्रफल गाटा सं० 238	-	0.1900 हे० में से 0.0141 हे०
क्षेत्रफल गाटा सं० 240	-	0.0250 का 2/27 भाग 0.0019 हे०
क्षेत्रफल गाटा सं० 245	-	0.1200 का 2/27 भाग 0.0088 हे०
क्षेत्रफल गाटा सं० 248	-	0.0200 का 2/27 भाग 0.0014 हे०
क्षेत्रफल गाटा सं० 181	-	0.7720 का 5/6 भाग 0.6433 हे०
कुल क्षेत्रफल	-	0.6695 हे०
ग्राम/मोहल्ला	-	मनोहरपुर
परगना	-	मुरादाबाद।
तहसील	-	मुरादाबाद।
जनपद	-	मुरादाबाद।

Handwritten signature

Handwritten signature

सहसंचालक प्रभारी
मुरादाबाद विकास प्राधिकरण
मुरादाबाद

भारतीय गैर न्यायिक INDIA NON JUDICIAL

रु.
15000


पन्द्रह हजार रुपये

FIFTEEN
THOUSAND RUPEES

Rs.
15000

INDIA


A 363734



21 MAY 2024

विक्रय-विलेख

भूमि का प्रकार	-	कृषि
क्षेत्रफल गाटा सं० 238	-	0.1900 हे० में से 0.0141 हे०
क्षेत्रफल गाटा सं० 240	-	0.0250 का 2/27 भाग 0.0019 हे०
क्षेत्रफल गाटा सं० 245	-	0.1200 का 2/27 भाग 0.0088 हे०
क्षेत्रफल गाटा सं० 248	-	0.0200 का 2/27 भाग 0.0014 हे०
क्षेत्रफल गाटा सं० 181	-	0.7720 का 5/6 भाग 0.6433 हे०
कुल क्षेत्रफल	-	0.6695 हे०
ग्राम/मोहल्ला	-	मनोहरपुर
परगना	-	मुरादाबाद।
तहसील	-	मुरादाबाद।
जनपद	-	मुरादाबाद।



मुरादाबाद विकास प्राधिकरण
मुरादाबाद

भारतीय गैर न्यायिक INDIA NON JUDICIAL

रु.
15000


पन्द्रह हजार रुपये

FIFTEEN
THOUSAND RUPEES

Rs.
15000

INDIA

A 363735



21 MAY 2024

विक्रय-विलेख

भूमि का प्रकार	-	कृषि
क्षेत्रफल गाटा सं० 238	-	0.1900 हे० में से 0.0141 हे०
क्षेत्रफल गाटा सं० 240	-	0.0250 का 2/27 भाग 0.0019 हे०
क्षेत्रफल गाटा सं० 245	-	0.1200 का 2/27 भाग 0.0028 हे०
क्षेत्रफल गाटा सं० 248	-	0.0200 का 2/27 भाग 0.0014 हे०
क्षेत्रफल गाटा सं० 181	-	0.7720 का 5/6 भाग 0.6433 हे०
कुल क्षेत्रफल	-	0.6695 हे०
ग्राम/मोहल्ला	-	मनोहरपुर
परगना	-	मुज़फ़्फ़रनगर
तहसील	-	मुज़फ़्फ़रनगर
जनपद	-	मुज़फ़्फ़रनगर

[Handwritten signature]

[Handwritten signature]



[Handwritten signature]
मुज़फ़्फ़रनगर विकास प्राधिकरण
मुज़फ़्फ़रनगर

भारतीय गैर न्यायिक INDIA NON JUDICIAL

रु.
15000

पन्द्रह हजार रुपये



FIFTEEN
THOUSAND RUPEES

Rs.
15000

INDIA

A 363736

उत्तर प्रदेश UTTAR PRADESH

कायान्वय मूल्य कोषाधिकारी
मुरादाबाद

मुरादाबाद - 1400

कोषागार - 1400

21 MAY 2024

विक्रय-विलेख

भूमि का प्रकार	-	कृषि
क्षेत्रफल गाटा सं० 238	-	0.1900 हे० में से 0.0141 हे०
क्षेत्रफल गाटा सं० 240	-	0.0250 का 2/27 भाग 0.0019 हे०
क्षेत्रफल गाटा सं० 245	-	0.1200 का 2/27 भाग 0.0088 हे०
क्षेत्रफल गाटा सं० 248	-	0.0200 का 2/27 भाग 0.0014 हे०
क्षेत्रफल गाटा सं० 181	-	0.7720 का 5/6 भाग 0.6433 हे०
कुल क्षेत्रफल	-	0.6695 हे०
ग्राम/मोहल्ला	-	मनोहरपुर
परगना	-	मुरादाबाद।
तहसील	-	मुरादाबाद।
जनपद	-	मुरादाबाद।

[Handwritten signatures and stamps]

मुरादाबाद विद्यालय प्राथमिक शिक्षा
मुरादाबाद

भारतीय गैर न्यायिक INDIA NON JUDICIAL

रु.
15000


पन्द्रह हजार रुपये



FIFTEEN
THOUSAND RUPEES

Rs.
15000

A 363737



विक्रय-विलेख

21/MAY 2024

भूमि का प्रकार	-	कृषि
क्षेत्रफल गाटा सं० 238	-	0.1900 हे० में से 0.0141 हे०
क्षेत्रफल गाटा सं० 240	-	0.0250 का 2/27 भाग 0.0019 हे०
क्षेत्रफल गाटा सं० 245	-	0.1200 का 2/27 भाग 0.0088 हे०
क्षेत्रफल गाटा सं० 248	-	0.0200 का 2/27 भाग 0.0014 हे०
क्षेत्रफल गाटा सं० 181	-	0.7720 का 5/6 भाग 0.6433 हे०
कुल क्षेत्रफल	-	0.6695 हे०
ग्राम/गोहल्ला	-	गनोहरपुर
परगना	-	मुसदाबाद।
तहसील	-	मुसदाबाद।
जनपद	-	मुसदाबाद।

मुख्य कोषाधिकारी
मुसदाबाद विकास प्राधिकरण
मुसदाबाद

भारतीय गैर न्यायिक INDIA NON JUDICIAL

रु.
15000

पन्द्रह हजार रुपये

FIFTEEN
THOUSAND RUPEES

Rs.
15000

INDIA

A 363738

उत्तर प्रदेश UTTAR PRADESH

M B D. M B D.

मुख्य कार्यालय मुख्य कोषाधिकारी
मुरादाबाद

मुख्य कोषाधिकारी
मुरादाबाद-1400

कोषागार-1400

विक्रय-विलेख

21 MAY 2024

भूमि का प्रकार	-	कृषि
क्षेत्रफल गाटा सं० 238	-	0.1900 हे० में से 0.0141 हे०
क्षेत्रफल गाटा सं० 240	-	0.0250 का 2/27 भाग 0.0019 हे०
क्षेत्रफल गाटा सं० 245	-	0.1200 का 2/27 भाग 0.0088 हे०
क्षेत्रफल गाटा सं० 248	-	0.0200 का 2/27 भाग 0.0014 हे०
क्षेत्रफल गाटा सं० 181	-	0.7720 का 5/6 भाग 0.6433 हे०
कुल क्षेत्रफल	-	0.6695 हे०
ग्राम/मोहल्ला	-	मनोहरपुर
परगना	-	मुरादाबाद।
तहसील	-	मुरादाबाद।
जनपद	-	मुरादाबाद।

Handwritten signature

Handwritten signature



Handwritten signature
मुरादाबाद विकास प्रशासनिक कार्यालय
मुरादाबाद

भारतीय गैर न्यायिक INDIA NON JUDICIAL

रु.
15000

पन्द्रह हजार रुपये

FIFTEEN
THOUSAND RUPEES

Rs.
15000

INDIA

A 363739

उत्तर प्रदेश UTTAR PRADESH

M
B
D

M
B
D

श्री वाचालय मुख्य कोषाधिकारी
मुरादाबाद

मुख्य कोषाधिकारी
मुरादाबाद-1400

कोषागार-1400

विक्रय-गिलेख

21 MAY 2024

भूमि का प्रकार	-	कृषि
क्षेत्रफल गाटा सं० 238	-	0.1900 हे० में से 0.0141 हे०
क्षेत्रफल गाटा सं० 240	-	0.0250 का 2/27 भाग 0.0019 हे०
क्षेत्रफल गाटा सं० 245	-	0.1200 का 2/27 भाग 0.0088 हे०
क्षेत्रफल गाटा सं० 248	-	0.0200 का 2/27 भाग 0.0014 हे०
क्षेत्रफल गाटा सं० 181	-	0.7720 का 5/6 भाग 0.6433 हे०
कुल क्षेत्रफल	-	0.6695 हे०
थाग/गोहल्ला	-	गनोहरपुर
परगना	-	मुरादाबाद।
तहसील	-	मुरादाबाद।
जनपद	-	मुरादाबाद।








रामनि प्रभारी
मुरादाबाद विकास प्राधिकरण
मुरादाबाद

भारतीय गैर न्यायिक INDIA NON JUDICIAL

रु.
15000

पन्द्रह हजार रुपये

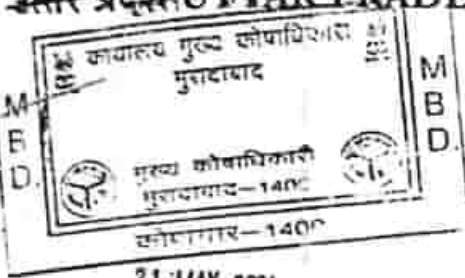
FIFTEEN
THOUSAND RUPEES

Rs.
15000

INDIA

A 363740

उत्तर प्रदेश UTTAR PRADESH



21 MAY 2024

विक्रय-विलेख

भूमि का प्रकार	-	कृषि
क्षेत्रफल गाटा सं० 238	-	0.1900 हे० में से 0.0141 हे०
क्षेत्रफल गाटा सं० 240	-	0.0250 का 2/27 भाग 0.0019 हे०
क्षेत्रफल गाटा सं० 245	-	0.1200 का 2/27 भाग 0.0088 हे०
क्षेत्रफल गाटा सं० 248	-	0.0200 का 2/27 भाग 0.0014 हे०
क्षेत्रफल गाटा सं० 181	-	0.7720 का 5/6 भाग 0.6433 हे०
कुल क्षेत्रफल	-	0.6695 हे०
ग्राम/मोहल्ला	-	गनोहरपुर
परगना	-	मुरादाबाद।
तहसील	-	मुरादाबाद।
जनपद	-	मुरादाबाद।

Handwritten signature

Handwritten signature



Handwritten signature
मुरादाबाद विकास प्राधिकरण
मुरादाबाद

भारतीय गैर न्यायिक INDIA NON JUDICIAL

रु.
15000

पन्झह हजार रुपये



FIFTEEN
THOUSAND RUPEES

Rs.
15000

उत्तर प्रदेश UTTAR PRADESH

A 363741



विक्रय-विलेख

भूमि का प्रकार	-	कृषि
क्षेत्रफल गाटा सं० 238	-	0.1900 हे० में से 0.0141 हे०
क्षेत्रफल गाटा सं० 240	-	0.0250 का 2/27 भाग 0.0019 हे०
क्षेत्रफल गाटा सं० 245	-	0.1200 का 2/27 भाग 0.0088 हे०
क्षेत्रफल गाटा सं० 248	-	0.0200 का 2/27 भाग 0.0014 हे०
क्षेत्रफल गाटा सं० 181	-	0.7720 का 5/6 भाग 0.6433 हे०
कुल क्षेत्रफल	-	0.6695 हे०
ग्राम/मोहल्ला	-	गनोहरपुर
परगना	-	मुरादाबाद।
तहसील	-	मुरादाबाद।
जनपद	-	मुरादाबाद।

[Handwritten signature]

[Handwritten signature]



[Handwritten signature]
सम्भाल प्रभारी
मुरादाबाद विकास प्राधिकरण
मुरादाबाद

भारतीय गैर न्यायिक INDIA NON JUDICIAL

रु.
15000

पन्द्रह हजार रुपये



FIFTEEN
THOUSAND RUPEES

Rs.
15000

INDIA

उत्तर प्रदेश UTAR PRADESH

A 363742



विक्रय-विलेख

21 MAY 2024

भूमि का प्रकार	=	कृषि
क्षेत्रफल गाटा सं० 238	-	0.1900 हे० में से 0.0141 हे०
क्षेत्रफल गाटा सं० 240	-	0.0250 का 2/27 भाग 0.0019 हे०
क्षेत्रफल गाटा सं० 245	-	0.1200 का 2/27 भाग 0.0088 हे०
क्षेत्रफल गाटा सं० 248	-	0.0200 का 2/27 भाग 0.0014 हे०
क्षेत्रफल गाटा सं० 181	-	0.7720 का 5/6 भाग 0.6433 हे०
कुल क्षेत्रफल	-	0.6695 हे०
ग्राम/मोहल्ला	-	मनोहरपुर
परगना	-	मुरादाबाद।
तहसील	-	मुरादाबाद।
जनपद	-	मुरादाबाद।

[Handwritten signature]



[Handwritten signature]



[Handwritten signature]
मुरादाबाद विभागाध्यक्ष
मुरादाबाद

भारतीय गैर न्यायिक INDIA NON JUDICIAL

रु.
15000

पन्द्रह हजार रुपये

FIFTEEN
THOUSAND RUPEES

Rs.
15000

INDIA

A 363743

उत्तर प्रदेश UTTAR PRADESH



21 MAY 2024

विक्रय-विलेख

भूमि का प्रकार	-	कृषि
क्षेत्रफल गाटा सं० 238	-	0.1900 हे० में से 0.0141 हे०
क्षेत्रफल गाटा सं० 240	-	0.0250 का 2/27 भाग 0.0019 हे०
क्षेत्रफल गाटा सं० 245	-	0.1200 का 2/27 भाग 0.0088 हे०
क्षेत्रफल गाटा सं० 248	-	0.0200 का 2/27 भाग 0.0014 हे०
क्षेत्रफल गाटा सं० 181	-	0.7720 का 5/6 भाग 0.6433 हे०
कुल क्षेत्रफल	-	0.6695 हे०
ग्राम/मोहल्ला	-	मनोहरपुर
परगना	-	मुरादाबाद।
तहसील	-	मुरादाबाद।
जनपद	-	मुरादाबाद।




सत्यंति सत्यंति
मुरादाबाद विकास प्राधिकरण
मुरादाबाद



उत्तर प्रदेश UTTAR PRADESH


867424



09 MAY 2001

विक्रय-विलेख

भूमि का प्रकार	-	कृषि
क्षेत्रफल गाटा सं० 238	-	0.1900 हे० में से 0.0141 हे०
क्षेत्रफल गाटा सं० 240	-	0.0250 का 2/27 भाग 0.0019 हे०
क्षेत्रफल गाटा सं० 245	-	0.1200 का 2/27 भाग 0.0088 हे०
क्षेत्रफल गाटा सं० 248	-	0.0200 का 2/27 भाग 0.0014 हे०
क्षेत्रफल गाटा सं० 181	-	0.7720 का 5/6 भाग 0.6433 हे०
कुल क्षेत्रफल	-	0.6695 हे०
ग्राम/गोठल्ला	-	मनोहरपुर
परगना	-	मुरादाबाद।
तहसील	-	मुरादाबाद।
जनपद	-	मुरादाबाद।




सम्पत्ति प्रभारी
मुरादाबाद विकास प्राधिकरण
मुरादाबाद



उत्तर प्रदेश UTTAR PRADESH

867564



21 MAY 1974

विक्रय-विलेख

भूमि का प्रकार	-	कृषि
क्षेत्रफल गाटा सं० 238	-	0.1900 हे० में से 0.0141 हे०
क्षेत्रफल गाटा सं० 240	-	0.0250 का 2/27 भाग 0.0019 हे०
क्षेत्रफल गाटा सं० 245	-	0.1200 का 2/27 भाग 0.0088 हे०
क्षेत्रफल गाटा सं० 248	-	0.0200 का 2/27 भाग 0.0014 हे०
क्षेत्रफल गाटा सं० 181	-	0.7720 का 5/8 भाग 0.6433 हे०
कुल क्षेत्रफल	-	0.6695 हे०
ग्राम/गोहल्ला	-	मनोहरपुर
परगना	-	मुसदाबाद।
तहसील	-	मुसदाबाद।
जनपद	-	मुसदाबाद।

(Handwritten signatures and stamps)


सम्पत्ति प्रभारी
मुसदाबाद विकास प्राधिकरण
मुसदाबाद



उत्तर प्रदेश UTTAR PRADESH

867565


867565



21 MAY 2024

विक्रय-विलेख

भूमि का प्रकार	-	कृषि
क्षेत्रफल गाटा सं० 238	-	0.1900 हे० में से 0.0141 हे०
क्षेत्रफल गाटा सं० 240	-	0.0250 का 2/27 भाग 0.0019 हे०
क्षेत्रफल गाटा सं० 245	-	0.1200 का 2/27 भाग 0.0088 हे०
क्षेत्रफल गाटा सं० 248	-	0.0200 का 2/27 भाग 0.0014 हे०
क्षेत्रफल गाटा सं० 181	-	0.7720 का 5/6 भाग 0.6433 हे०
कुल क्षेत्रफल	-	0.6695 हे०
ग्राम/गोहल्ला	-	मनोहरपुर
परगना	-	मुरादाबाद।
तहसील	-	मुरादाबाद।
जनपद	-	मुरादाबाद।



सायबति प्रभारी
मुरादाबाद विकास प्राधिकरण
मुरादाबाद

भारतीय गैर न्यायिक INDIA NON JUDICIAL

दस हजार रुपये

₹
10000



Rs.
10000

TEN THOUSAND RUPEES

उत्तर प्रदेश UTTAR PRADESH

867566

उत्तर प्रदेश
कार्यालय मुख्य कोषाधिकारी
मुरादाबाद
मुख्य कोषाधिकारी
मुरादाबाद-1400
कोषागार-1400

21 MAY 2024

विक्रय-विलेख

भूमि का प्रकार	-	कृषि
क्षेत्रफल गाटा सं० 238	-	0.1900 हे० में से 0.0141 हे०
क्षेत्रफल गाटा सं० 240	-	0.0250 का 2/27 भाग 0.0019 हे०
क्षेत्रफल गाटा सं० 245	-	0.1200 का 2/27 भाग 0.0088 हे०
क्षेत्रफल गाटा सं० 248	-	0.0200 का 2/27 भाग 0.0014 हे०
क्षेत्रफल गाटा सं० 181	-	0.7720 का 5/6 भाग 0.6433 हे०
कुल क्षेत्रफल	-	0.6695 हे०
ग्राम/मोहल्ला	-	मनोहरपुर
परगना	-	मुरादाबाद।
तहसील	-	मुरादाबाद।
जनपद	-	मुरादाबाद।

[Handwritten Signature]

[Handwritten Signature]




[Handwritten Signature]
सम्पत्ति प्राप्ति
मुरादाबाद विकास प्राधिकरण
मुरादाबाद



उत्तर प्रदेश UTTAR PRADESH

867567



21 MAY 2024

विक्रय-विलेख

भूमि का प्रकार	-	कृषि
क्षेत्रफल गाटा सं० 238	-	0.1900 हे० में से 0.0141 हे०
क्षेत्रफल गाटा सं० 240	-	0.0250 का 2/27 भाग 0.0019 हे०
क्षेत्रफल गाटा सं० 245	-	0.1200 का 2/27 भाग 0.0088 हे०
क्षेत्रफल गाटा सं० 248	-	0.0200 का 2/27 भाग 0.0014 हे०
क्षेत्रफल गाटा सं० 181	-	0.7720 का 5/6 भाग 0.6433 हे०
कुल क्षेत्रफल	-	0.6695 हे०
ग्राम/मोहल्ला	-	गनोहरपुर
परगना	-	मुरादाबाद।
तहसील	-	मुरादाबाद।
जनपद	-	मुरादाबाद।


[Handwritten signatures and stamps]

[Signature]
सम्भोजित कुमार
मुरादाबाद विकास प्राधिकरण
मुरादाबाद



867568


उत्तर प्रदेश UTTAR PRADESH



21 MAY 2024

विक्रय-विलेख

भूमि का प्रकार	-	कृषि
क्षेत्रफल गाटा सं० 238	-	0.1900 हे० में से 0.0141 हे०
क्षेत्रफल गाटा सं० 240	-	0.0250 का 2/27 भाग 0.0019 हे०
क्षेत्रफल गाटा सं० 245	-	0.1200 का 2/27 भाग 0.0088 हे०
क्षेत्रफल गाटा सं० 248	-	0.0200 का 2/27 भाग 0.0014 हे०
क्षेत्रफल गाटा सं० 181	-	0.7720 का 5/8 भाग 0.6433 हे०
कुल क्षेत्रफल	-	0.6695 हे०
ग्राम/गोहल्ला	-	मनोहरपुर
परगना	-	मुसदाबाद।
तहसील	-	मुसदाबाद।
जनपद	-	मुसदाबाद।




सम्पत्ति प्रहारी
मुसदाबाद विकास अधिकारी
मुसदाबाद



उत्तर प्रदेश UTTAR PRADESH

867569



विक्रय-विलेख

21/MAY 2024

भूमि का प्रकार	-	कृषि
क्षेत्रफल गाटा सं० 238	-	0.1900 हे० में से 0.0141 हे०
क्षेत्रफल गाटा सं० 240	-	0.0250 का 2/27 भाग 0.0019 हे०
क्षेत्रफल गाटा सं० 245	-	0.1200 का 2/27 भाग 0.0088 हे०
क्षेत्रफल गाटा सं० 248	-	0.0200 का 2/27 भाग 0.0014 हे०
क्षेत्रफल गाटा सं० 181	-	0.7720 का 5/6 भाग 0.6433 हे०
कुल क्षेत्रफल	-	0.6695 हे०
ग्राम/मोहल्ला	-	मनोहरपुर
परगना	-	मुरादाबाद।
तहसील	-	मुरादाबाद।
जनपद	-	मुरादाबाद।

[Handwritten signature]

[Handwritten signature]




[Handwritten signature]
 मुरादाबाद विकास प्राधिकरण
 मुरादाबाद



उत्तर प्रदेश UTTAR PRADESH

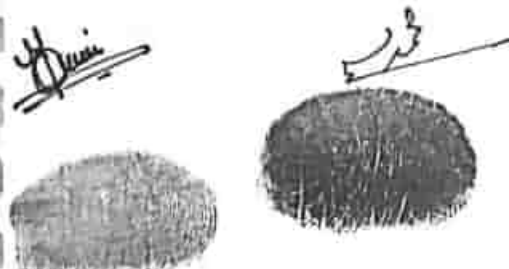
867570



विक्रय-विलेख

21 MAY 2024

भूमि का प्रकार	-	कृषि
क्षेत्रफल गाटा सं० 238	-	0.1900 हे० में से 0.0141 हे०
क्षेत्रफल गाटा सं० 240	-	0.0250 का 2/27 भाग 0.0019 हे०
क्षेत्रफल गाटा सं० 245	-	0.1200 का 2/27 भाग 0.0088 हे०
क्षेत्रफल गाटा सं० 248	-	0.0200 का 2/27 भाग 0.0014 हे०
क्षेत्रफल गाटा सं० 181	-	0.7720 का 5/6 भाग 0.6433 हे०
कुल क्षेत्रफल	-	0.6695 हे०
ग्राम/गोहल्ला	-	मनोहरपुर
परगना	-	मुरादाबाद।
तहसील	-	मुरादाबाद।
जनपद	-	मुरादाबाद।




सम्मानित प्रभारती
मुरादाबाद विकास प्राधिकरण
मुरादाबाद



उत्तर प्रदेश UTTAR PRADESH


867571



विक्रय-विलेख

21/MAY 2021

भूमि का प्रकार	-	कृषि
क्षेत्रफल गाटा सं० 238	-	0.1900 हे० में से 0.0141 हे०
क्षेत्रफल गाटा सं० 240	-	0.0250 का 2/27 भाग 0.0019 हे०
क्षेत्रफल गाटा सं० 245	-	0.1200 का 2/27 भाग 0.0088 हे०
क्षेत्रफल गाटा सं० 248	-	0.0200 का 2/27 भाग 0.0014 हे०
क्षेत्रफल गाटा सं० 181	-	0.7720 का 5/6 भाग 0.6433 हे०
कुल क्षेत्रफल	-	0.6695 हे०
ग्राम/मोहल्ला	-	गनोहरपुर
परगना	-	मुरादाबाद।
तहसील	-	मुरादाबाद।
जनपद	-	मुरादाबाद।



राम्यांत प्रभारी
मुरादाबाद विकास प्राधिकरण
मुरादाबाद

भारतीय गैर न्यायिक INDIA NON JUDICIAL

दस हजार रुपये

₹
10000



Rs.
10000

TEN THOUSAND RUPEES

INDIA

उत्तर प्रदेश UTTAR PRADESH

867572



विक्रय-विलेख

21/MAY 2021

भूमि का प्रकार	-	कृषि
क्षेत्रफल गाटा सं० 238	-	0.1900 हे० में से 0.0141 हे०
क्षेत्रफल गाटा सं० 240	-	0.0250 का 2/27 भाग 0.0019 हे०
क्षेत्रफल गाटा सं० 245	-	0.1200 का 2/27 भाग 0.0088 हे०
क्षेत्रफल गाटा सं० 248	-	0.0200 का 2/27 भाग 0.0014 हे०
क्षेत्रफल गाटा सं० 181	-	0.7720 का 5/8 भाग 0.4833 हे०
कुल क्षेत्रफल	-	0.6895 हे०
ग्राम/मौहल्ला	-	मनोहरपुर
परगना	-	मुसादाबाद।
तहसील	-	मुसादाबाद।
जनपद	-	मुसादाबाद।




मुसादाबाद विकास प्राधिकरण
मुसादाबाद



उत्तर प्रदेश. UTTAR PRADESH


867573



21 MAY 2024

विक्रय-विलेख

भूमि का प्रकार	-	कृषि
क्षेत्रफल गाटा सं० 238	-	0.1900 हे० में से 0.0141 हे०
क्षेत्रफल गाटा सं० 240	-	0.0250 का 2/27 भाग 0.0019 हे०
क्षेत्रफल गाटा सं० 245	-	0.1200 का 2/27 भाग 0.0088 हे०
क्षेत्रफल गाटा सं० 248	-	0.0200 का 2/27 भाग 0.0014 हे०
क्षेत्रफल गाटा सं० 181	-	0.7720 का 5/6 भाग 0.6433 हे०
कुल क्षेत्रफल	-	0.6695 हे०
ग्राम/मोहल्ला	-	मनोहरपुर
परगना	-	मुरादाबाद।
तहसील	-	मुरादाबाद।
जनपद	-	मुरादाबाद।




सम्पत्ति प्रशासक
मुरादाबाद विकास प्राधिकरण
मुरादाबाद



उत्तर प्रदेश UTTAR PRADESH

867574



21 MAY 2024

विक्रय-विलेख

भूमि का प्रकार	-	कृषि
क्षेत्रफल गाटा सं० 238	-	0.1900 हे० में से 0.0141 हे०
क्षेत्रफल गाटा सं० 240	-	0.0250 का 2/27 भाग 0.0019 हे०
क्षेत्रफल गाटा सं० 245	-	0.1200 का 2/27 भाग 0.0088 हे०
क्षेत्रफल गाटा सं० 248	-	0.0200 का 2/27 भाग 0.0014 हे०
क्षेत्रफल गाटा सं० 181	-	0.7720 का 5/6 भाग 0.6433 हे०
कुल क्षेत्रफल	-	0.6695 हे०
ग्राम/मोहल्ला	-	गनीहरपुर
परगना	-	मुसादाबाद।
तहसील	-	मुसादाबाद।
जनपद	-	मुसादाबाद।

[Handwritten signature]

[Handwritten signature]



सम्पात प्रचार
मुसादाबाद विकास प्राधिकरण
मुसादाबाद

भारतीय गैर न्यायिक INDIA NON JUDICIAL

दस हजार रुपये

रु.
10000




Rs.
10000

TEN THOUSAND RUPEES

INDIA

उत्तर प्रदेश UTTAR-PRADESH

867575



21 MAY 2024

विक्रय-विलेख

भूमि का प्रकार	-	कृषि
क्षेत्रफल गाटा सं० 238	-	0.1900 हे० में से 0.0141 हे०
क्षेत्रफल गाटा सं० 240	-	0.0250 का 2/27 भाग 0.0019 हे०
क्षेत्रफल गाटा सं० 245	-	0.1200 का 2/27 भाग 0.0088 हे०
क्षेत्रफल गाटा सं० 248	-	0.0200 का 2/27 भाग 0.0014 हे०
क्षेत्रफल गाटा सं० 181	-	0.7720 का 5/6 भाग 0.6433 हे०
कुल क्षेत्रफल	-	0.6695 हे०
ग्राम/मोहल्ला	-	मनोहरपुर
परगना	-	मुरादाबाद।
तहसील	-	मुरादाबाद।
जनपद	-	मुरादाबाद।

[Handwritten signature]

[Handwritten signature]




सम्पत्ति प्रशासक
मुरादाबाद विकास प्राधिकरण
मुरादाबाद

भारतीय गैर न्यायिक INDIA NON JUDICIAL

दस हजार रुपये

रु.
10000



Rs.
10000

TEN THOUSAND RUPEES

INDIA

उत्तर प्रदेश UTTAR PRADESH

867576

उत्तर प्रदेश

कानूनी मूल्या कोषाधिकारी
मुरादाबाद

मुरादाबाद कोषाधिकारी
मुरादाबाद-14001

कोषाधिकारी-14001

21 MAY 2024

विक्रय-विलेख

भूमि का प्रकार	-	कृषि
क्षेत्रफल गाटा सं० 238	-	0.1900 हे० में से 0.0141 हे०
क्षेत्रफल गाटा सं० 240	-	0.0250 का 2/27 भाग 0.0019 हे०
क्षेत्रफल गाटा सं० 245	-	0.1200 का 2/27 भाग 0.0088 हे०
क्षेत्रफल गाटा सं० 248	-	0.0200 का 2/27 भाग 0.0014 हे०
क्षेत्रफल गाटा सं० 181	-	0.7720 का 5/6 भाग 0.6433 हे०
कुल क्षेत्रफल	-	0.6695 हे०
ग्राम/गोहल्ला	-	गनौहरपुर
परगना	-	मुरादाबाद।
तहसील	-	मुरादाबाद।
जनपद	-	मुरादाबाद।

[Handwritten signature]

[Handwritten signature]



सम्यंति प्रभाती
मुरादाबाद विन्यास प्राधिकरण
मुरादाबाद

भारतीय गैर न्यायिक INDIA NON JUDICIAL

दस हजार रुपये

रु.
10000



Rs.
10000

TEN THOUSAND RUPEES

INDIA

उत्तर प्रदेश UTTAR PRADESH

867577

उत्तर प्रदेश
कायदा मुख्य कोषाधिकारी
मुसदाबाद
मुख्य कोषाधिकारी
मुसदाबाद-1400
कोषागार-1400

21 MAY 2024

विक्रय-विलेख

भूमि का प्रकार	-	कृषि
क्षेत्रफल गाटा सं० 238	-	0.1900 हे० में से 0.0141 हे०
क्षेत्रफल गाटा सं० 240	-	0.0250 का 2/27 भाग 0.0019 हे०
क्षेत्रफल गाटा सं० 245	-	0.1200 का 2/27 भाग 0.0088 हे०
क्षेत्रफल गाटा सं० 248	-	0.0200 का 2/27 भाग 0.0014 हे०
क्षेत्रफल गाटा सं० 181	-	0.7720 का 5/6 भाग 0.6433 हे०
कुल क्षेत्रफल	-	0.6695 हे०
ग्राम/मोहल्ला	-	मनोहरपुर
परगना	-	मुसदाबाद।
तहसील	-	मुसदाबाद।
जनपद	-	मुसदाबाद।

[Handwritten Signature]

[Handwritten Signature]




[Handwritten Signature]
सम्पत्ति प्रभांती
मुसदाबाद विकास प्राधिकरण
मुसदाबाद



उत्तर प्रदेश UTTAR PRADESH


867578



21 MAY 2021

विक्रय-विलेख

भूमि का प्रकार	-	कृषि
क्षेत्रफल गाटा सं० 238	-	0.1900 हे० में से 0.0141 हे०
क्षेत्रफल गाटा सं० 240	-	0.0250 का 2/27 भाग 0.0019 हे०
क्षेत्रफल गाटा सं० 245	-	0.1200 का 2/27 भाग 0.0088 हे०
क्षेत्रफल गाटा सं० 248	-	0.0200 का 2/27 भाग 0.0014 हे०
क्षेत्रफल गाटा सं० 181	-	0.7720 का 5/6 भाग 0.6433 हे०
कुल क्षेत्रफल	-	0.6695 हे०
ग्राम/मोहल्ला	-	मनोहरपुर
परगना	-	मुरादाबाद।
तहसील	-	मुरादाबाद।
जनपद	-	मुरादाबाद।




सम्यक्ति प्रभाग
मुरादाबाद विकास प्राधिकरण
मुरादाबाद



उत्तर प्रदेश UTTAR PRADESH


867579



21 MAY 2024

विक्रय-विलेख

भूमि का प्रकार	-	कृषि
क्षेत्रफल गाटा सं० 238	-	0.1900 हे० में से 0.0141 हे०
क्षेत्रफल गाटा सं० 240	-	0.0250 का 2/27 भाग 0.0019 हे०
क्षेत्रफल गाटा सं० 245	-	0.1200 का 2/27 भाग 0.0088 हे०
क्षेत्रफल गाटा सं० 248	-	0.0200 का 2/27 भाग 0.0014 हे०
क्षेत्रफल गाटा सं० 181	-	0.7720 का 5/6 भाग 0.6433 हे०
कुल क्षेत्रफल	-	0.6695 हे०
ग्राम/मोहल्ला	-	मनोहरपुर
परगना	-	मुरादाबाद।
तहसील	-	मुरादाबाद।
जनपद	-	मुरादाबाद।




सम्यक्ति प्रभारी
मुरादाबाद विकास प्राधिकरण
मुरादाबाद



उत्तर प्रदेश UTTAR PRADESH

867580



21 MAY 2024

विक्रय-विलेख

भूमि का प्रकार	-	कृषि
क्षेत्रफल गाटा सं० 238	-	0.1900 हे० में से 0.0141 हे०
क्षेत्रफल गाटा सं० 240	-	0.0250 का 2/27 भाग 0.0019 हे०
क्षेत्रफल गाटा सं० 245	-	0.1200 का 2/27 भाग 0.0088 हे०
क्षेत्रफल गाटा सं० 248	-	0.0200 का 2/27 भाग 0.0014 हे०
क्षेत्रफल गाटा सं० 181	-	0.7720 का 5/6 भाग 0.6433 हे०
कुल क्षेत्रफल	-	0.6695 हे०
ग्राम/मोहल्ला	-	मनोहरपुर
परगना	-	मुरादाबाद।
तहसील	-	मुरादाबाद।
जनपद	-	मुरादाबाद।

Qna

[Signature]



सम्पत्ति प्रभारी
मुरादाबाद विकास प्राधिकरण
मुरादाबाद

भारतीय गैर न्यायिक INDIA NON JUDICIAL

दस हजार रुपये

₹
10000




Rs.
10000

TEN THOUSAND RUPEES

INDIA

उत्तर प्रदेश UTTAR PRADESH

867581




21/MAY 2024

विक्रय-विलेख

भूमि का प्रकार	-	कृषि
क्षेत्रफल गाटा सं० 238	-	0.1900 हे० में से 0.0141 हे०
क्षेत्रफल गाटा सं० 240	-	0.0250 का 2/27 भाग 0.0019 हे०
क्षेत्रफल गाटा सं० 245	-	0.1200 का 2/27 भाग 0.0088 हे०
क्षेत्रफल गाटा सं० 248	-	0.0200 का 2/27 भाग 0.0014 हे०
क्षेत्रफल गाटा सं० 181	-	0.7720 का 5/6 भाग 0.6433 हे०
कुल क्षेत्रफल	-	0.6695 हे०
ग्राम/मोहल्ला	-	गनोहरपुर
परगना	-	मुरादाबाद।
तहसील	-	मुरादाबाद।
जनपद	-	मुरादाबाद।

[Handwritten signature]




[Handwritten signature]
सम्बन्धित अधिकारी
मुरादाबाद विकास प्राधिकरण
मुरादाबाद



उत्तर प्रदेश UTTAR PRADESH

867582



21 MAY 2024

विक्रय-विलेख

भूमि का प्रकार	-	कृषि
क्षेत्रफल गाटा सं० 238	-	0.1900 हे० में से 0.0141 हे०
क्षेत्रफल गाटा सं० 240	-	0.0250 का 2/27 भाग 0.0019 हे०
क्षेत्रफल गाटा सं० 245	-	0.1200 का 2/27 भाग 0.0088 हे०
क्षेत्रफल गाटा सं० 248	-	0.0200 का 2/27 भाग 0.0014 हे०
क्षेत्रफल गाटा सं० 181	-	0.7720 का 5/6 भाग 0.6433 हे०
कुल क्षेत्रफल	-	0.6695 हे०
ग्राम/गोहल्ला	-	गनोहरपुर
परगना	-	मुरादाबाद।
तहसील	-	मुरादाबाद।
जनपद	-	मुरादाबाद।

Quini

[Handwritten signature]



[Handwritten mark]
मुरादाबाद जिलाधिकारी
मुरादाबाद

भारतीय गैर न्यायिक INDIA NON JUDICIAL

दस हजार रुपये

₹
10000

भारत




INDIA

Rs.
10000

TEN THOUSAND RUPEES

उत्तर प्रदेश UTTAR PRADESH

867583



21 MAY 2024

विक्रय-विलेख

भूमि का प्रकार	-	कृषि
क्षेत्रफल गाटा सं० 238	-	0.1900 हे० में से 0.0141 हे०
क्षेत्रफल गाटा सं० 240	-	0.0250 का 2/27 भाग 0.0019 हे०
क्षेत्रफल गाटा सं० 245	-	0.1200 का 2/27 भाग 0.0088 हे०
क्षेत्रफल गाटा सं० 248	-	0.0200 का 2/27 भाग 0.0014 हे०
क्षेत्रफल गाटा सं० 181	-	0.7720 का 5/6 भाग 0.6433 हे०
कुल क्षेत्रफल	-	0.6695 हे०
ग्राम/गोहल्ला	-	गनोहरपुर
परगना	-	मुरादाबाद।
तहसील	-	मुरादाबाद।
जनपद	-	मुरादाबाद।

Y. Datta

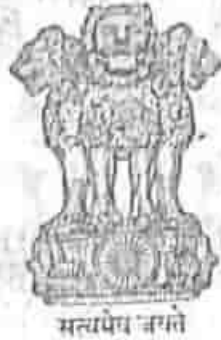
[Signature]



सम्पत्ति प्रशासनी
मुरादाबाद विकास प्राधिकरण,
मुरादाबाद

भारतीय गैर न्यायिक
भारत INDIA

रु. 500



FIVE HUNDRED
RUPEES

पाँच सौ रुपये

Rs. 500

INDIA NON JUDICIAL


24 APR 2024

उत्तर प्रदेश UTTAR PRADESH

AL 510658

विक्रय-विलेख

भूमि का प्रकार	-	कृषि
क्षेत्रफल गाटा सं० 238	-	0.1900 हे० में से 0.0141 हे०
क्षेत्रफल गाटा सं० 240	-	0.0250 का 2/27 भाग 0.0019 हे०
क्षेत्रफल गाटा सं० 245	-	0.1200 का 2/27 भाग 0.0088 हे०
क्षेत्रफल गाटा सं० 248	-	0.0200 का 2/27 भाग 0.0014 हे०
क्षेत्रफल गाटा सं० 181	-	0.7720 का 5/6 भाग 0.6433 हे०
कुल क्षेत्रफल	-	0.6695 हे०
ग्राम/मोहल्ला	-	मनोहरपुर
परगना	-	मुरादाबाद।
तहसील	-	मुरादाबाद।
जनपद	-	मुरादाबाद।



सम्पत्ति प्रभारी
मुरादाबाद विकास प्राधिकरण
मुरादाबाद



उत्तर प्रदेश UTTAR PRADESH

AL 510659

विक्रय-विलेख

भूमि का प्रकार	-	कृषि
क्षेत्रफल गाटा सं० 238	-	0.1900 हे० में से 0.0141 हे०
क्षेत्रफल गाटा सं० 240	-	0.0250 का 2/27 भाग 0.0019 हे०
क्षेत्रफल गाटा सं० 245	-	0.1200 का 2/27 भाग 0.0088 हे०
क्षेत्रफल गाटा सं० 248	-	0.0200 का 2/27 भाग 0.0014 हे०
क्षेत्रफल गाटा सं० 181	-	0.7720 का 5/6 भाग 0.6433 हे०
कुल क्षेत्रफल	-	0.6695 हे०
ग्राम/मोहल्ला	-	मनोहरपुर
परगना	-	मुरादाबाद।
तहसील	-	मुरादाबाद।
जनपद	-	मुरादाबाद।

Handwritten signature

Handwritten signature



Handwritten signature
मुरादाबाद विकास प्राधिकरण
मुरादाबाद



उत्तर प्रदेश UTTAR PRADESH

AL 510660

विक्रय-विलेख

भूमि का प्रकार	-	कृषि
क्षेत्रफल गाटा सं० 238	-	0.1900 हे० में से 0.0141 हे०
क्षेत्रफल गाटा सं० 240	-	0.0250 का 2/27 भाग 0.0019 हे०
क्षेत्रफल गाटा सं० 245	-	0.1200 का 2/27 भाग 0.0088 हे०
क्षेत्रफल गाटा सं० 248	-	0.0200 का 2/27 भाग 0.0014 हे०
क्षेत्रफल गाटा सं० 181	-	0.7720 का 5/6 भाग 0.6433 हे०
कुल क्षेत्रफल	-	0.6695 हे०
ग्राम/गोहल्ला	-	गनौहरपुर
परगना	-	मुरादाबाद।
तहसील	-	मुरादाबाद।
जनपद	-	मुरादाबाद।

Handwritten signature



Handwritten signature

सम्पत्ति प्रशासक
मुरादाबाद विकास प्राधिकरण
मुरादाबाद

भारतीय गैर न्यायिक
भारत INDIA

रु. 500



FIVE HUNDRED
RUPEES

पाँच सौ रुपये

Rs. 500

INDIA NON JUDICIAL

24 APR 2024

उत्तर प्रदेश UTTAR PRADESH

AL 510661

विक्रय-विलेख

भूमि का प्रकार	-	कृषि
क्षेत्रफल गाटा सं० 238	-	0.1900 हे० में से 0.0141 हे०
क्षेत्रफल गाटा सं० 240	-	0.0250 का 2/27 भाग 0.0019 हे०
क्षेत्रफल गाटा सं० 245	-	0.1200 का 2/27 भाग 0.0088 हे०
क्षेत्रफल गाटा सं० 248	-	0.0200 का 2/27 भाग 0.0014 हे०
क्षेत्रफल गाटा सं० 181	-	0.7720 का 5/6 भाग 0.6433 हे०
कुल क्षेत्रफल	-	0.6695 हे०
ग्राम/मोहल्ला	-	गनोहरपुर
परगना	-	मुरादाबाद।
तहसील	-	मुरादाबाद।
जनपद	-	मुरादाबाद।

H. D. Singh

[Signature]



सम्पात प्रभारी
मुरादाबाद विकास प्राधिकरण
मुरादाबाद



उत्तर प्रदेश UTTAR PRADESH

AL 510662

विक्रय-विलेख

भूमि का प्रकार	-	कृषि
क्षेत्रफल गाटा सं० 238	-	0.1900 हे० में से 0.0141 हे०
क्षेत्रफल गाटा सं० 240	-	0.0250 का 2/27 भाग 0.0019 हे०
क्षेत्रफल गाटा सं० 245	-	0.1200 का 2/27 भाग 0.0088 हे०
क्षेत्रफल गाटा सं० 248	-	0.0200 का 2/27 भाग 0.0014 हे०
क्षेत्रफल गाटा सं० 181	-	0.7720 का 5/6 भाग 0.6433 हे०
कुल क्षेत्रफल	-	0.6695 हे०
ग्राम/मोहल्ला	-	मनोहरपुर
परगना	-	मुरादाबाद।
तहसील	-	मुरादाबाद।
जनपद	-	मुरादाबाद।

Handwritten signature



Handwritten signature



Handwritten signature
सम्पात प्रभारी
मुरादाबाद विकास प्राधिकरण
मुरादाबाद



उत्तर प्रदेश UTTAR PRADESH

AL 510663

विक्रय-विलेख

भूमि का प्रकार	-	कृषि
क्षेत्रफल गाटा सं० 238	-	0.1900 हे० में से 0.0141 हे०
क्षेत्रफल गाटा सं० 240	-	0.0250 का 2/27 भाग 0.0019 हे०
क्षेत्रफल गाटा सं० 245	-	0.1200 का 2/27 भाग 0.0088 हे०
क्षेत्रफल गाटा सं० 248	-	0.0200 का 2/27 भाग 0.0014 हे०
क्षेत्रफल गाटा सं० 181	-	0.7720 का 5/6 भाग 0.6433 हे०
कुल क्षेत्रफल	-	0.6695 हे०
ग्राम/मोहल्ला	-	मनोहरपुर
परगना	-	मुरादाबाद।
तहसील	-	मुरादाबाद।
जनपद	-	मुरादाबाद।

[Handwritten signature]

[Handwritten signature]



[Handwritten mark]
सम्पत्ति प्रशासक
मुरादाबाद विकास प्राधिकरण
मुरादाबाद



उत्तर प्रदेश UTTAR PRADESH

AL 510664

विक्रय-विलेख

भूमि का प्रकार	-	कृषि
क्षेत्रफल गाटा सं० 238	-	0.1900 हे० में से 0.0141 हे०
क्षेत्रफल गाटा सं० 240	-	0.0250 का 2/27 भाग 0.0019 हे०
क्षेत्रफल गाटा सं० 245	-	0.1200 का 2/27 भाग 0.0088 हे०
क्षेत्रफल गाटा सं० 248	-	0.0200 का 2/27 भाग 0.0014 हे०
क्षेत्रफल गाटा सं० 181	-	0.7720 का 5/6 भाग 0.6433 हे०
कुल क्षेत्रफल	-	0.6695 हे०
ग्राम/मोहल्ला	-	मनोहरपुर
परगना	-	मुरादाबाद।
तहसील	-	मुरादाबाद।
जनपद	-	मुरादाबाद।

[Handwritten signature]

[Handwritten signature]



[Handwritten signature]
समन्वय प्रणाली
मुरादाबाद विकास प्राधिकरण
मुरादाबाद

भारतीय गैर न्यायिक
भारत INDIA

रु. 500



FIVE HUNDRED
RUPEES

पाँच सौ रुपये

INDIA NON JUDICIAL



24 APR 2024

उत्तर प्रदेश UTTAR PRADESH

AL 510665

विक्रय-विलेख

भूमि का प्रकार	-	कृषि
क्षेत्रफल गाटा सं० 238	-	0.1900 हे० में से 0.0141 हे०
क्षेत्रफल गाटा सं० 240	-	0.0250 का 2/27 भाग 0.0019 हे०
क्षेत्रफल गाटा सं० 245	-	0.1200 का 2/27 भाग 0.0088 हे०
क्षेत्रफल गाटा सं० 248	-	0.0200 का 2/27 भाग 0.0014 हे०
क्षेत्रफल गाटा सं० 181	-	0.7720 का 5/6 भाग 0.6433 हे०
कुल क्षेत्रफल	-	0.6695 हे०
ग्राम/मोहल्ला	-	मनोहरपुर
परगना	-	मुरादाबाद।
तहसील	-	मुरादाबाद।
जनपद	-	मुरादाबाद।

[Handwritten signature]

[Handwritten signature]

सम्पादनकारी
मुरादाबाद विकास प्राधिकरण
मुरादाबाद



उत्तर प्रदेश UTTAR PRADESH

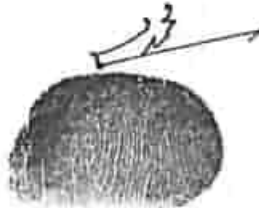
24 APR 2024


AL 510666

विक्रय-विलेख

भूमि का प्रकार	-	कृषि
क्षेत्रफल गाटा सं० 238	-	0.1900 हे० में से 0.0141 हे०
क्षेत्रफल गाटा सं० 240	-	0.0250 का 2/27 भाग 0.0019 हे०
क्षेत्रफल गाटा सं० 245	-	0.1200 का 2/27 भाग 0.0088 हे०
क्षेत्रफल गाटा सं० 248	-	0.0200 का 2/27 भाग 0.0014 हे०
क्षेत्रफल गाटा सं० 181	-	0.7720 का 5/6 भाग 0.6433 हे०
कुल क्षेत्रफल	-	0.6695 हे०
ग्राम/मोहल्ला	-	मनोहरपुर
परगना	-	मुरादाबाद।
तहसील	-	मुरादाबाद।
जनपद	-	मुरादाबाद।






सम्पत्ति प्रभासी
मुरादाबाद विकास प्राधिकरण
मुरादाबाद

भारतीय गैर न्यायिक
भारत INDIA

रु. 500



FIVE HUNDRED
RUPEES

पाँच सौ रुपये

RS. 500

INDIA NON JUDICIAL

24 APR 2024

उत्तर प्रदेश UTTAR PRADESH

AL 510667

विक्रय-विलेख

भूमि का प्रकार	-	कृषि
क्षेत्रफल गाटा सं० 238	-	0.1900 हे० में से 0.0141 हे०
क्षेत्रफल गाटा सं० 240	-	0.0250 का 2/27 भाग 0.0019 हे०
क्षेत्रफल गाटा सं० 245	-	0.1200 का 2/27 भाग 0.0088 हे०
क्षेत्रफल गाटा सं० 248	-	0.0200 का 2/27 भाग 0.0014 हे०
क्षेत्रफल गाटा सं० 181	-	0.7720 का 5/6 भाग 0.6433 हे०
कुल क्षेत्रफल	-	0.6695 हे०
ग्राम/मोहल्ला	-	मनोहरपुर
परगना	-	मुरादाबाद।
तहसील	-	मुरादाबाद।
जनपद	-	मुरादाबाद।

Handwritten signature

Handwritten signature



Handwritten signature
मुरादाबाद विकास प्राधिकरण
मुरादाबाद

भारतीय गैर न्यायिक
भारत INDIA

रु. 500



FIVE HUNDRED

पाँच सौ रुपये



INDIA NON JUDICIAL

24 APR 2024

उत्तर प्रदेश UTTAR PRADESH

AL 510668

विवरण-गिरेख

भूमि का प्रकार	-	कृषि
क्षेत्रफल गाटा सं० 238	-	0.1900 हे० में से 0.0141 हे०
क्षेत्रफल गाटा सं० 240	-	0.0250 का 2/27 भाग 0.0019 हे०
क्षेत्रफल गाटा सं० 245	-	0.1200 का 2/27 भाग 0.0088 हे०
क्षेत्रफल गाटा सं० 248	-	0.0200 का 2/27 भाग 0.0014 हे०
क्षेत्रफल गाटा सं० 181	-	0.7720 का 5/6 भाग 0.6433 हे०
कुल क्षेत्रफल	-	0.0695 हे०
ग्राम/गोहल्ला	-	मनोहरपुर
परगना	-	मुरादाबाद।
तहसील	-	मुरादाबाद।
जनपद	-	मुरादाबाद।

[Handwritten signature]

[Handwritten signature]



[Handwritten signature]
सम्पादन प्रमुख
मुरादाबाद विकास प्राधिकरण
मुरादाबाद

भारतीय गैर न्यायिक

भारत INDIA

रु. 500



FIVE HUNDRED

RUPEES

RS 500

पाँच सौ रुपये

INDIA NON JUDICIAL

24 APR 2024

उत्तर प्रदेश UTTAR PRADESH

AL 510669

विक्रय-विलेख

भूमि का प्रकार	-	कृषि
क्षेत्रफल गाटा सं० 238	-	0.1900 हे० में से 0.0141 हे०
क्षेत्रफल गाटा सं० 240	-	0.0250 का 2/27 भाग 0.0019 हे०
क्षेत्रफल गाटा सं० 245	-	0.1200 का 2/27 भाग 0.0088 हे०
क्षेत्रफल गाटा सं० 248	-	0.0200 का 2/27 भाग 0.0014 हे०
क्षेत्रफल गाटा सं० 181	-	0.7720 का 5/6 भाग 0.6433 हे०
कुल क्षेत्रफल	-	0.6695 हे०
ग्राम/गोहल्ला	-	मनोहरपुर
परगना	-	मुरादाबाद।
तहसील	-	मुरादाबाद।
जनपद	-	मुरादाबाद।

[Handwritten signature]

[Handwritten signature]

[Handwritten signature]
सम्पत्त प्रचार
मुरादाबाद विकास प्राधिकरण
मुरादाबाद

भारतीय गैर न्यायिक
भारत INDIA

रु. 500



FIVE HUNDRED



पाँच सौ रुपये

सत्यमेव जयते

INDIA NON JUDICIAL

24 APR 2024

उत्तर प्रदेश UTTAR PRADESH

AL 510670

विक्रय-विलेख

भूमि का प्रकार	-	कृषि
क्षेत्रफल गाटा सं० 238	-	0.1900 हे० में से 0.0141 हे०
क्षेत्रफल गाटा सं० 240	-	0.0250 का 2/27 भाग 0.0019 हे०
क्षेत्रफल गाटा सं० 245	-	0.1200 का 2/27 भाग 0.0088 हे०
क्षेत्रफल गाटा सं० 248	-	0.0200 का 2/27 भाग 0.0014 हे०
क्षेत्रफल गाटा सं० 181	-	0.7720 का 5/6 भाग 0.6433 हे०
कुल क्षेत्रफल	-	0.6695 हे०
ग्राम/मोहल्ला	-	मनीहरपुर
परगना	-	मुरादाबाद।
तहसील	-	मुरादाबाद।
जनपद	-	मुरादाबाद।

Handwritten signature

Handwritten signature



Handwritten signature
सम्पत्ति प्रभासो
मुरादाबाद विकास प्राधिकरण
मुरादाबाद

भारतीय गैर न्यायिक
भारत INDIA

रु. 500



FIVE HUNDRED

RUPEES

पाँच सौ रुपये

सत्यमेव जयते

RS 500

INDIA NON JUDICIAL

24 APR 2024

उत्तर प्रदेश UTTAR PRADESH

AL 510671

विक्रय-विलेख

भूमि का प्रकार	-	कृषि
क्षेत्रफल गाटा सं० 238	-	0.1900 हे० में से 0.0141 हे०
क्षेत्रफल गाटा सं० 240	-	0.0250 का 2/27 भाग 0.0019 हे०
क्षेत्रफल गाटा सं० 245	-	0.1200 का 2/27 भाग 0.0088 हे०
क्षेत्रफल गाटा सं० 248	-	0.0200 का 2/27 भाग 0.0014 हे०
क्षेत्रफल गाटा सं० 181	-	0.7720 का 5/6 भाग 0.6433 हे०
कुल क्षेत्रफल	-	0.6695 हे०
ग्राम/मोहल्ला	-	गनौहरपुर
परगना	-	मुरादाबाद।
तहसील	-	मुरादाबाद।
जनपद	-	मुरादाबाद।

[Handwritten signature]

[Handwritten signature]



[Handwritten signature]
समस्त प्रभारी
मुरादाबाद विकास प्राधिकरण
मुरादाबाद

भारतीय गैर न्यायिक
भारत INDIA

रु. 500



FIVE HUNDRED
RUPEES



पाँच सौ रुपये

सत्यमेव जयते

Rs. 500

INDIA NON JUDICIAL

24 APR 2024


उत्तर प्रदेश UTTAR PRADESH

AL 510672

विक्रय-विलेख

भूमि का प्रकार	-	कृषि
क्षेत्रफल गाटा सं० 238	-	0.1900 हे० में से 0.0141 हे०
क्षेत्रफल गाटा सं० 240	-	0.0250 का 2/27 भाग 0.0019 हे०
क्षेत्रफल गाटा सं० 245	-	0.1200 का 2/27 भाग 0.0088 हे०
क्षेत्रफल गाटा सं० 248	-	0.0200 का 2/27 भाग 0.0014 हे०
क्षेत्रफल गाटा सं० 181	-	0.7720 का 5/6 भाग 0.6433 हे०
कुल क्षेत्रफल	-	0.6695 हे०
ग्राम/मोहल्ला	-	मनोहरपुर
परगना	-	मुरादाबाद।
तहसील	-	मुरादाबाद।
जनपद	-	मुरादाबाद।

H. Duni



H
सम्पत्ति प्रभारी
मुरादाबाद विकास प्राधिकरण
मुरादाबाद



उत्तर प्रदेश UTTAR PRADESH

AL 510673

विक्रय-विलेख

भूमि का प्रकार	-	कृषि
क्षेत्रफल गाटा सं० 238	-	0.1900 हे० में से 0.0141 हे०
क्षेत्रफल गाटा सं० 240	-	0.0250 का 2/27 भाग 0.0019 हे०
क्षेत्रफल गाटा सं० 245	-	0.1200 का 2/27 भाग 0.0088 हे०
क्षेत्रफल गाटा सं० 248	-	0.0200 का 2/27 भाग 0.0014 हे०
क्षेत्रफल गाटा सं० 181	-	0.7720 का 5/6 भाग 0.6433 हे०
कुल क्षेत्रफल	-	0.6695 हे०
ग्राम/मोहल्ला	-	मनोहरपुर
परगना	-	मुरादाबाद।
तहसील	-	मुरादाबाद।
जनपद	-	मुरादाबाद।

[Handwritten signature]

[Handwritten signature]



[Handwritten signature]
मुरादाबाद विकास प्राधिकरण
मुरादाबाद



उत्तर प्रदेश UTTAR PRADESH

AL 510674

विकास-विलेख

भूमि का प्रकार	-	कृषि
क्षेत्रफल माटा री० 238	-	0.1900 हे० में से 0.0141 हे०
क्षेत्रफल माटा री० 240	-	0.0250 का 2/27 भाग 0.0019 हे०
क्षेत्रफल माटा री० 245	-	0.1200 का 2/27 भाग 0.0088 हे०
क्षेत्रफल माटा री० 248	-	0.0200 का 2/27 भाग 0.0014 हे०
क्षेत्रफल माटा री० 181	-	0.7720 का 5/6 भाग 0.6433 हे०
कुल क्षेत्रफल	-	0.0095 हे०
ग्राम/गोठल्ला	-	मनोहरपुर
परमना	-	मुसदाबाद।
तहसील	-	मुसदाबाद।
जनापद	-	मुसदाबाद।

Y. Duni



राज्यीय प्रशासि
मुसदाबाद विकास प्राधिकरण
मुसदाबाद



उत्तर प्रदेश UTTAR PRADESH

AL 510675

विक्रय-विलेख

भूमि का प्रकार	-	कृषि
क्षेत्रफल गाटा सं० 238	-	0.1900 हे० में से 0.0141 हे०
क्षेत्रफल गाटा सं० 240	-	0.0250 का 2/27 भाग 0.0019 हे०
क्षेत्रफल गाटा सं० 245	-	0.1200 का 2/27 भाग 0.0088 हे०
क्षेत्रफल गाटा सं० 248	-	0.0200 का 2/27 भाग 0.0014 हे०
क्षेत्रफल गाटा सं० 181	-	0.7720 का 5/6 भाग 0.6433 हे०
कुल क्षेत्रफल	-	0.6695 हे०
ग्राम/मोहल्ला	-	मनोहरपुर
परगना	-	मुरादाबाद।
तहसील	-	मुरादाबाद।
जनपद	-	मुरादाबाद।

[Handwritten signature]

[Handwritten signature]



[Handwritten signature]
सम्पत्ति प्रभाग
मुरादाबाद विकास प्राधिकरण
मुरादाबाद

भारतीय गैर न्यायिक

भारत INDIA

रु. 500



FIVE HUNDRED
RUPEES

पाँच सौ रुपये

सत्यमेव जयते

RS 500

INDIA NON JUDICIAL



24 APR 2024

उत्तर प्रदेश UTTAR PRADESH

AL 510676

विक्रय-विलेख

भूमि का प्रकार	-	कृषि
क्षेत्रफल गाटा सं० 230	-	0.1900 हे० में से 0.0141 हे०
क्षेत्रफल गाटा सं० 240	-	0.0250 का 2/27 भाग 0.0019 हे०
क्षेत्रफल गाटा सं० 245	-	0.1200 का 2/27 भाग 0.0088 हे०
क्षेत्रफल गाटा सं० 248	-	0.0200 का 2/27 भाग 0.0014 हे०
क्षेत्रफल गाटा सं० 181	-	0.7720 का 5/6 भाग 0.6433 हे०
कुल क्षेत्रफल	-	0.6695 हे०
ग्राम/मोहल्ला	-	गनोहरपुर
परगना	-	मुरादाबाद।
तहसील	-	मुरादाबाद।
जनपद	-	मुरादाबाद।

[Handwritten signature]

[Handwritten signature]



[Handwritten signature]
सम्पत्ति प्रभारी
मुरादाबाद विकास प्राधिकरण
मुरादाबाद

भारतीय गैर न्यायिक

भारत INDIA

रु. 500



FIVE HUNDRED
RUPEES

पाँच सौ रुपये

सत्यमेव जयते

Rs

INDIA NON JUDICIAL



उत्तर प्रदेश UTTAR PRADESH

AL 510677

विक्रय-विलेख

भूमि का प्रकार	-	कृषि
क्षेत्रफल गाटा सं० 238	-	0.1900 हे० में से 0.0141 हे०
क्षेत्रफल गाटा सं० 240	-	0.0250 का 2/27 भाग 0.0019 हे०
क्षेत्रफल गाटा सं० 245	-	0.1200 का 2/27 भाग 0.0088 हे०
क्षेत्रफल गाटा सं० 248	-	0.0200 का 2/27 भाग 0.0014 हे०
क्षेत्रफल गाटा सं० 181	-	0.7720 का 5/6 भाग 0.6433 हे०
कुल क्षेत्रफल	-	0.6695 हे०
ग्राम/मोहल्ला	-	मनोहरपुर
परगना	-	मुद्रादाबाद।
तहसील	-	मुद्रादाबाद।
जनपद	-	मुद्रादाबाद।

Quni


[Signature]

[Signature]

सम्पादन पञ्चायत
मुद्रादाबाद विजयार प्राधिकरण
मुद्रादाबाद

भारतीय गैर न्यायिक
भारत INDIA

रु. 500



FIVE HUNDRED

RUPEES

पाँच सौ रुपये

RS



INDIA NON JUDICIAL

24 APR 2024

उत्तर प्रदेश UTTAR PRADESH

AL 510678

विक्रय-विलेख

भूमि का प्रकार	-	पृथि
क्षेत्रफल गाटा सं० 238	-	0.1900 हे० में से 0.0141 हे०
क्षेत्रफल गाटा सं० 240	-	0.0250 का 2/27 भाग 0.0019 हे०
क्षेत्रफल गाटा सं० 245	-	0.1200 का 2/27 भाग 0.0088 हे०
क्षेत्रफल गाटा सं० 248	-	0.0200 का 2/27 भाग 0.0014 हे०
क्षेत्रफल गाटा सं० 181	-	0.7720 का 5/6 भाग 0.6433 हे०
कुल क्षेत्रफल	-	0.6695 हे०
ग्राम/मोहल्ला	-	मनोहरपुर
परगना	-	मुसादाबाद।
तहसील	-	मुसादाबाद।
जनपद	-	मुसादाबाद।

[Handwritten signature]



[Handwritten signature]



[Handwritten signature]

मुसादाबाद विकास प्राधिकरण
मुसादाबाद

भारतीय गैर न्यायिक
भारत INDIA

रु. 500



FIVE HUNDRED
RUPEES

पाँच सौ रुपये

RS 500 M
भारत-1400

INDIA NON JUDICIAL

24 APR 2024

AL 510679

उत्तर प्रदेश UTTAR PRADESH

विक्रय-विलेख

भूमि का प्रकार	-	कृषि
क्षेत्रफल गाटा सं० 238	-	0.1900 हे० में से 0.0141 हे०
क्षेत्रफल गाटा सं० 240	-	0.0250 का 2/27 भाग 0.0019 हे०
क्षेत्रफल गाटा सं० 245	-	0.1200 का 2/27 भाग 0.0088 हे०
क्षेत्रफल गाटा सं० 248	-	0.0200 का 2/27 भाग 0.0014 हे०
क्षेत्रफल गाटा सं० 181	-	0.7720 का 5/6 भाग 0.6433 हे०
कुल क्षेत्रफल	-	0.6695 हे०
ग्राम/मोहल्ला	-	मनोहरपुर
परगना	-	मुसदाबाद।
तहसील	-	मुसदाबाद।
जनपद	-	मुसदाबाद।

[Handwritten signature]

[Handwritten signature]



[Handwritten signature]
सम्पत्ति प्रशासी
मुसदाबाद विकास प्राधिकरण
मुसदाबाद



उत्तर प्रदेश UTTAR PRADESH

AL 510680

विक्रय-विलेख

भूमि का प्रकार	-	कृषि
क्षेत्रफल गाटा सं० 238	-	0.1900 हे० में से 0.0141 हे०
क्षेत्रफल गाटा सं० 240	-	0.0250 का 2/27 भाग 0.0019 हे०
क्षेत्रफल गाटा सं० 245	-	0.1200 का 2/27 भाग 0.0088 हे०
क्षेत्रफल गाटा सं० 248	-	0.0200 का 2/27 भाग 0.0014 हे०
क्षेत्रफल गाटा सं० 181	-	0.7720 का 5/6 भाग 0.6433 हे०
कुल क्षेत्रफल	-	0.6695 हे०
ग्राम/मोहल्ला	-	गनोहरपुर
परगना	-	मुरादाबाद।
तहसील	-	मुरादाबाद।
जनपद	-	मुरादाबाद।

[Handwritten signature]

[Handwritten signature]



[Handwritten signature]
 सम्मति प्रभारी
 मुरादाबाद विकास प्राधिकरण
 मुरादाबाद

भारतीय गैर न्यायिक
भारत INDIA

रु. 500



FIVE HUNDRED
RUPEES



पाँच सौ रुपये

Rs. 500

INDIA NON JUDICIAL

24 APR 2024

उत्तर प्रदेश UTTAR PRADESH

AL 510681

विक्रय-विलेख

भूमि का प्रकार	-	कृषि
क्षेत्रफल गाटा सं० 238	-	0.1900 हे० में से 0.0141 हे०
क्षेत्रफल गाटा सं० 240	-	0.0250 का 2/27 भाग 0.0019 हे०
क्षेत्रफल गाटा सं० 245	-	0.1200 का 2/27 भाग 0.0088 हे०
क्षेत्रफल गाटा सं० 248	-	0.0200 का 2/27 भाग 0.0014 हे०
क्षेत्रफल गाटा सं० 181	-	0.7720 का 5/6 भाग 0.6433 हे०
कुल क्षेत्रफल	-	0.6695 हे०
ग्राम/मोहल्ला	-	मनोहरपुर
परगना	-	मुरादाबाद।
तहसील	-	मुरादाबाद।
जनपद	-	मुरादाबाद।

Handwritten signature



Handwritten signature
सम्पत्ति प्रभारी
मुरादाबाद विकास प्राधिकरण
मुरादाबाद

भारतीय गैर न्यायिक
भारत INDIA

रु. 500



सत्यमेव जयते

FIVE HUNDRED
RUPEES

पाँच सौ रुपये

Rs



INDIA NON JUDICIAL

24 APR 2024

उत्तर प्रदेश UTTAR PRADESH

AL 510682

विक्रय-विलेख

भूमि का प्रकार	-	कृषि
क्षेत्रफल गाटा सं० 238	-	0.1900 हे० में से 0.0141 हे०
क्षेत्रफल गाटा सं० 240	-	0.0250 का 2/27 भाग 0.0019 हे०
क्षेत्रफल गाटा सं० 245	-	0.1200 का 2/27 भाग 0.0088 हे०
क्षेत्रफल गाटा सं० 248	-	0.0200 का 2/27 भाग 0.0014 हे०
क्षेत्रफल गाटा सं० 181	-	0.7720 का 5/6 भाग 0.6433 हे०
कुल क्षेत्रफल	-	0.6695 हे०
ग्राम/मोहल्ला	-	मनोहरपुर
परगना	-	मुरादाबाद।
तहसील	-	मुरादाबाद।
जनपद	-	मुरादाबाद।

विक्रय-विलेख

भूमि का प्रकार	-	कृषि
क्षेत्रफल गाटा सं० 238	-	0.1900 हे० में से 0.0141 हे०
क्षेत्रफल गाटा सं० 240	-	0.0250 का 2/27 भाग 0.0019 हे०
क्षेत्रफल गाटा सं० 245	-	0.1200 का 2/27 भाग 0.0088 हे०
क्षेत्रफल गाटा सं० 248	-	0.0200 का 2/27 भाग 0.0014 हे०
क्षेत्रफल गाटा सं० 181	-	0.7720 का 5/6 भाग 0.6433 हे०
कुल क्षेत्रफल	-	0.6695 हे०
ग्राम/मोहल्ला	-	मनोहरपुर
परगना	-	मुरादाबाद।
तहसील	-	मुरादाबाद।
जनपद	-	मुरादाबाद।

[Handwritten signature]



[Handwritten signature]

साक्षर प्रभारी
मुरादाबाद विकास प्राधिकरण
मुरादाबाद

भारतीय गैर न्यायिक
भारत INDIA

रु. 500



FIVE HUNDRED
RUPEES

Rs. 500



पाँच सौ रुपये

सत्यमेव जयते

INDIA NON JUDICIAL

24 APR 2024

उत्तर प्रदेश UTTAR PRADESH

AL 510683

विक्रय-विलेख

भूमि का प्रकार	-	कृषि
क्षेत्रफल गाटा सं० 238	-	0.1900 हे० में से 0.0141 हे०
क्षेत्रफल गाटा सं० 240	-	0.0250 का 2/27 भाग 0.0019 हे०
क्षेत्रफल गाटा सं० 245	-	0.1200 का 2/27 भाग 0.0088 हे०
क्षेत्रफल गाटा सं० 248	-	0.0200 का 2/27 भाग 0.0014 हे०
क्षेत्रफल गाटा सं० 181	-	0.7720 का 5/6 भाग 0.6433 हे०
कुल क्षेत्रफल	-	0.6695 हे०
ग्राम/मोहल्ला	-	मनोहरपुर
परगना	-	मुरादाबाद।
तहसील	-	मुरादाबाद।
जनपद	-	मुरादाबाद।

[Handwritten signature]

[Handwritten signature]

सम्पत्ति प्रशासक
मुरादाबाद विकास प्राधिकरण
मुरादाबाद



उत्तर प्रदेश UTTAR PRADESH

AL 510684

विक्रय-विलेख

भूमि का प्रकार	-	कृषि
क्षेत्रफल गाटा सं० 238	-	0.1900 हे० में से 0.0141 हे०
क्षेत्रफल गाटा सं० 240	-	0.0250 का 2/27 भाग 0.0019 हे०
क्षेत्रफल गाटा सं० 245	-	0.1200 का 2/27 भाग 0.0088 हे०
क्षेत्रफल गाटा सं० 248	-	0.0200 का 2/27 भाग 0.0014 हे०
क्षेत्रफल गाटा सं० 181	-	0.7720 का 5/6 भाग 0.6433 हे०
कुल क्षेत्रफल	-	0.6695 हे०
ग्राम/मोहल्ला	-	मनोहरपुर
परगना	-	मुरादाबाद।
तहसील	-	मुरादाबाद।
जनपद	-	मुरादाबाद।

[Handwritten Signature]

[Handwritten Signature]



[Handwritten Signature]
 मुरादाबाद विकास प्राधिकरण
 मुरादाबाद

भारतीय गैर न्यायिक
भारत INDIA

रु. 500



FIVE HUNDRED

RUPEES

मुद्रा-एकहिया
मुसदाबाद

M M

Rs. 500

पाँच सौ रुपये

सत्यमेव जयते

INDIA NON JUDICIAL

24 APR 2024

उत्तर प्रदेश UTTAR PRADESH

AL 510685

विवरण-विलेख

भूमि का प्रकार	-	कृषि
क्षेत्रफल गाटा सं० 238	-	0.1900 हे० मे से 0.0141 हे०
क्षेत्रफल गाटा सं० 240	-	0.0250 का 2/27 भाग 0.0019 हे०
क्षेत्रफल गाटा सं० 245	-	0.1200 का 2/27 भाग 0.0088 हे०
क्षेत्रफल गाटा सं० 248	-	0.0200 का 2/27 भाग 0.0014 हे०
क्षेत्रफल गाटा सं० 101	-	0.7720 का 5/6 भाग 0.6433 हे०
कुल क्षेत्रफल	-	0.6695 हे०
ग्राम/मोहल्ला	-	मनोहरपुर
परगना	-	मुसदाबाद।
तहसील	-	मुसदाबाद।
जनापद	-	मुसदाबाद।

[Handwritten signature]



[Handwritten signature]



[Handwritten signature]

मुसदाबाद विभाग प्रमुख
मुसदाबाद

भारतीय गैर न्यायिक
भारत INDIA

रु. 500



सत्यमेव जयते

FIVE HUNDRED
RUPEES

Rs. 500



पाँच सौ रुपये

INDIA NON JUDICIAL

24-08-2024

AL 510686

उत्तर प्रदेश UTTAR PRADESH

विक्रय-विलेख

भूमि का प्रकार	-	कृषि
क्षेत्रफल गाटा सं० 238	-	0.1900 हे० में से 0.0141 हे०
क्षेत्रफल गाटा सं० 240	-	0.0250 का 2/27 भाग 0.0019 हे०
क्षेत्रफल गाटा सं० 245	-	0.1200 का 2/27 भाग 0.0088 हे०
क्षेत्रफल गाटा सं० 248	-	0.0200 का 2/27 भाग 0.0014 हे०
क्षेत्रफल गाटा सं० 181	-	0.7720 का 5/6 भाग 0.6433 हे०
कुल क्षेत्रफल	-	0.6695 हे०
ग्राम/मोहल्ला	-	मनोहरपुर
परगना	-	मुरादाबाद।
तहसील	-	मुरादाबाद।
जनपद	-	मुरादाबाद।

H. S. S.



H. S. S.



सम्यक्ति प्रभारी
मुरादाबाद विकास प्राधिकरण
मुरादाबाद

भारतीय गैर न्यायिक
भारत INDIA

रु. 500



FIVE HUNDRED
RUPEES

पाँच सौ रुपये

Rs.



INDIA NON JUDICIAL

24 APR 2024

उत्तर प्रदेश UTTAR PRADESH

AL 510687

विक्रय-विलेख

भूमि का प्रकार	-	कृषि
क्षेत्रफल गाटा सं० 238	-	0.1900 हे० में से 0.0141 हे०
क्षेत्रफल गाटा सं० 240	-	0.0250 का 2/27 भाग 0.0019 हे०
क्षेत्रफल गाटा सं० 245	-	0.1200 का 2/27 भाग 0.0088 हे०
क्षेत्रफल गाटा सं० 248	-	0.0200 का 2/27 भाग 0.0014 हे०
क्षेत्रफल गाटा सं० 181	-	0.7720 का 5/6 भाग 0.6433 हे०
कुल क्षेत्रफल	-	0.6695 हे०
ग्राम/मोहल्ला	-	मनोहरपुर
परगना	-	मुरादाबाद।
तहसील	-	मुरादाबाद।
जनपद	-	मुरादाबाद।

[Handwritten signature]

[Handwritten signature]



सामान्य प्रशासक
मुरादाबाद विकास प्राधिकरण
मुरादाबाद

भारतीय गैर न्यायिक

भारत INDIA

रु. 500



FIVE HUNDRED
RUPEES

पाँच सौ रुपये

Rs. 500



सत्यमेव जयते

INDIA NON JUDICIAL

24 APR 2024

उत्तर प्रदेश UTTAR PRADESH

AL 510688

विक्रय-विलेख

भूमि का प्रकार	-	कृषि
क्षेत्रफल गाटा सं० 238	-	0.1900 हे० में से 0.0141 हे०
क्षेत्रफल गाटा सं० 240	-	0.0250 का 2/27 भाग 0.0019 हे०
क्षेत्रफल गाटा सं० 245	-	0.1200 का 2/27 भाग 0.0088 हे०
क्षेत्रफल गाटा सं० 248	-	0.0200 का 2/27 भाग 0.0014 हे०
क्षेत्रफल गाटा सं० 181	-	0.7720 का 5/6 भाग 0.6433 हे०
कुल क्षेत्रफल	-	0.6695 हे०
ग्राम/मोहल्ला	-	गनोहरपुर
परगना	-	मुरादाबाद।
तहसील	-	मुरादाबाद।
जनपद	-	मुरादाबाद।

सम्पत्ति प्रभारं
मुरादाबाद विकास प्राधिकरण
मुरादाबाद



उत्तर प्रदेश UTTAR PRADESH

AL 510689

विक्रय-विलेख

भूमि का प्रकार	-	कृषि
क्षेत्रफल गाटा सं० 238	-	0.1900 हे० में से 0.0141 हे०
क्षेत्रफल गाटा सं० 240	-	0.0250 का 2/27 भाग 0.0019 हे०
क्षेत्रफल गाटा सं० 245	-	0.1200 का 2/27 भाग 0.0088 हे०
क्षेत्रफल गाटा सं० 248	-	0.0200 का 2/27 भाग 0.0014 हे०
क्षेत्रफल गाटा सं० 181	-	0.7720 का 5/6 भाग 0.6433 हे०
कुल क्षेत्रफल	-	0.6695 हे०
ग्राम/मोहल्ला	-	मनोहरपुर
परगना	-	मुरादाबाद।
तहसील	-	मुरादाबाद।
जनपद	-	मुरादाबाद।

Handwritten signature



Handwritten signature



Handwritten signature

सम्पादक प्रभाषी
मुरादाबाद विकास प्राधिकरण
मुरादाबाद



उत्तर प्रदेश UTTAR PRADESH

AL 510690

विक्रय-विलेख

भूमि का प्रकार	-	कृषि
क्षेत्रफल गाटा सं० 238	-	0.1900 हे० में से 0.0141 हे०
क्षेत्रफल गाटा सं० 240	-	0.0250 का 2/27 भाग 0.0019 हे०
क्षेत्रफल गाटा सं० 245	-	0.1200 का 2/27 भाग 0.0088 हे०
क्षेत्रफल गाटा सं० 248	-	0.0200 का 2/27 भाग 0.0014 हे०
क्षेत्रफल गाटा सं० 181	-	0.7720 का 5/6 भाग 0.6433 हे०
कुल क्षेत्रफल	-	0.6695 हे०
ग्राम/मोहल्ला	-	मनोहरपुर
परगना	-	मुरादाबाद।
तहसील	-	मुरादाबाद।
जनपद	-	मुरादाबाद।

Chini



3



5

मुरादाबाद चिकित्सा प्राधिकरण
मुरादाबाद




उत्तर प्रदेश UTTAR PRADESH

AL 510691

विक्रय-विलेख

भूमि का प्रकार	-	कृषि
क्षेत्रफल गाटा सं० 238	-	0.1900 हे० में से 0.0141 हे०
क्षेत्रफल गाटा सं० 240	-	0.0250 का 2/27 भाग 0.0019 हे०
क्षेत्रफल गाटा सं० 245	-	0.1200 का 2/27 भाग 0.0088 हे०
क्षेत्रफल गाटा सं० 248	-	0.0200 का 2/27 भाग 0.0014 हे०
क्षेत्रफल गाटा सं० 181	-	0.7720 का 5/6 भाग 0.6433 हे०
कुल क्षेत्रफल	-	0.6695 हे०
ग्राम/मोहल्ला	-	मनोहरपुर
परगना	-	मुरादाबाद।
तहसील	-	मुरादाबाद।
जनपद	-	मुरादाबाद।

[Handwritten signature]



[Handwritten signature]
 संपत्ति प्रभारी
 मुरादाबाद, सिव्वांग प्राधिकरण
 मुरादाबाद

भारतीय गैर न्यायिक
भारत INDIA

रु. 500



FIVE HUNDRE
RUPEES



पाँच सौ रुपये

Rs. 500

INDIA NON JUDICIAL

24 APR 2024

उत्तर प्रदेश UTTAR PRADESH

AL 510692

विक्रय-विलेख

भूमि का प्रकार	-	कृषि
क्षेत्रफल गाटा सं० 238	-	0.1900 हे० में से 0.0141 हे०
क्षेत्रफल गाटा सं० 240	-	0.0250 का 2/27 भाग 0.0019 हे०
क्षेत्रफल गाटा सं० 245	-	0.1200 का 2/27 भाग 0.0088 हे०
क्षेत्रफल गाटा सं० 248	-	0.0200 का 2/27 भाग 0.0014 हे०
क्षेत्रफल गाटा सं० 181	-	0.7720 का 5/6 भाग 0.6433 हे०
कुल क्षेत्रफल	-	0.6695 हे०
ग्राम/मोहल्ला	-	मनोहरपुर
परगना	-	मुरादाबाद।
तहसील	-	मुरादाबाद।
जनपद	-	मुरादाबाद।

H.rai



मुरादाबाद विकास प्राधिकरण
मुरादाबाद



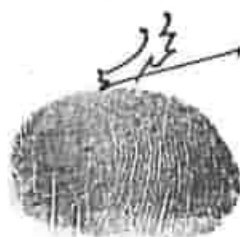
उत्तर प्रदेश UTTAR PRADESH

AL 510693

विक्रय-विलेख

भूमि का प्रकार	-	कृषि
क्षेत्रफल गाटा सं० 238	-	0.1900 हे० में से 0.0141 हे०
क्षेत्रफल गाटा सं० 240	-	0.0250 का 2/27 भाग 0.0019 हे०
क्षेत्रफल गाटा सं० 245	-	0.1200 का 2/27 भाग 0.0088 हे०
क्षेत्रफल गाटा सं० 248	-	0.0200 का 2/27 भाग 0.0014 हे०
क्षेत्रफल गाटा सं० 181	-	0.7720 का 5/6 भाग 0.6433 हे०
कुल क्षेत्रफल	-	0.6695 हे०
ग्राम/मोहल्ला	-	मनोहरपुर
परगना	-	मुरादाबाद।
तहसील	-	मुरादाबाद।
जनपद	-	मुरादाबाद।

[Handwritten signature]



[Handwritten signature]
सम्यक्त प्रभारो
मुरादाबाद विकास प्राधिकरण
मुरादाबाद




उत्तर प्रदेश UTTAR PRADESH

AL 510694

विक्रय-विलेख

भूमि का प्रकार	-	कृषि
क्षेत्रफल गाटा सं० 238	-	0.1900 हे० में से 0.0141 हे०
क्षेत्रफल गाटा सं० 240	-	0.0250 का 2/27 भाग 0.0019 हे०
क्षेत्रफल गाटा सं० 245	-	0.1200 का 2/27 भाग 0.0088 हे०
क्षेत्रफल गाटा सं० 248	-	0.0200 का 2/27 भाग 0.0014 हे०
क्षेत्रफल गाटा सं० 181	-	0.7720 का 5/6 भाग 0.6433 हे०
कुल क्षेत्रफल	-	0.6695 हे०
ग्राम/मोहल्ला	-	गनोहरपुर
परगना	-	मुरादाबाद।
तहसील	-	मुरादाबाद।
जनपद	-	मुरादाबाद।

Handwritten signature



Handwritten signature
सम्पत्ति प्रभारी
मुरादाबाद विकास प्राधिकरण
मुरादाबाद



उत्तर प्रदेश UTTAR PRADESH

AL 510695

विक्रय-विलेख

भूमि का प्रकार	-	कृषि
क्षेत्रफल गाटा सं० 238	-	0.1900 हे० में से 0.0141 हे०
क्षेत्रफल गाटा सं० 240	-	0.0250 का 2/27 भाग 0.0019 हे०
क्षेत्रफल गाटा सं० 245	-	0.1200 का 2/27 भाग 0.0088 हे०
क्षेत्रफल गाटा सं० 248	-	0.0200 का 2/27 भाग 0.0014 हे०
क्षेत्रफल गाटा सं० 181	-	0.7720 का 5/6 भाग 0.6433 हे०
कुल क्षेत्रफल	-	0.6695 हे०
ग्राम/मोहल्ला	-	मनोहरपुर
परगना	-	मुरादाबाद।
तहसील	-	मुरादाबाद।
जनपद	-	मुरादाबाद।

Handwritten signature



सम्पात प्रगती
मुरादाबाद विकास प्राधिकरण
मुरादाबाद



उत्तर प्रदेश UTTAR PRADESH

AL 510696

विक्रय-विलेख

भूमि का प्रकार	-	कृषि
क्षेत्रफल गाटा सं० 238	-	0.1900 हे० में से 0.0141 हे०
क्षेत्रफल गाटा सं० 240	-	0.0250 का 2/27 भाग 0.0019 हे०
क्षेत्रफल गाटा सं० 245	-	0.1200 का 2/27 भाग 0.0088 हे०
क्षेत्रफल गाटा सं० 248	-	0.0200 का 2/27 भाग 0.0014 हे०
क्षेत्रफल गाटा सं० 181	-	0.7720 का 5/6 भाग 0.6433 हे०
कुल क्षेत्रफल	-	0.6695 हे०
ग्राम/मोहल्ला	-	मनोहरपुर
परगना	-	मुरादाबाद।
तहसील	-	मुरादाबाद।
जनपद	-	मुरादाबाद।

[Handwritten signature]



[Handwritten signature]



[Handwritten signature]
 मुरादाबाद विकास प्राधिकरण
 मुरादाबाद



उत्तर प्रदेश UTTAR PRADESH

AL 510697

विक्रय-विलेख

भूमि का प्रकार	-	कृषि
क्षेत्रफल गाटा सं० 238	-	0.1900 हे० में से 0.0141 हे०
क्षेत्रफल गाटा सं० 240	-	0.0250 का 2/27 भाग 0.0019 हे०
क्षेत्रफल गाटा सं० 245	-	0.1200 का 2/27 भाग 0.0088 हे०
क्षेत्रफल गाटा सं० 248	-	0.0200 का 2/27 भाग 0.0014 हे०
क्षेत्रफल गाटा सं० 181	-	0.7720 का 5/6 भाग 0.6433 हे०
कुल क्षेत्रफल	-	0.6695 हे०
ग्राम/मोहल्ला	-	मनोहरपुर
परगना	-	मुसादाबाद।
तहसील	-	मुसादाबाद।
जनपद	-	मुसादाबाद।

[Handwritten signature]

[Handwritten signature]



[Handwritten signature]
सम्पादन प्रभारी
मुसादाबाद विकास प्राधिकरण
मुसादाबाद

भारतीय गैर न्यायिक
भारत INDIA

रु. 500



FIVE HUNDRED
RUPEES

पाँच सौ रुपये

सत्यमेव जयते

Rs.



INDIA NON JUDICIAL

24 APR 2024

उत्तर प्रदेश UTTAR PRADESH

AL 510698

विक्रय-विलेख

भूमि का प्रकार	-	कृषि
क्षेत्रफल गाटा सं० 238	-	0.1900 हे० में से 0.0141 हे०
क्षेत्रफल गाटा सं० 240	-	0.0250 का 2/27 भाग 0.0019 हे०
क्षेत्रफल गाटा सं० 245	-	0.1200 का 2/27 भाग 0.0088 हे०
क्षेत्रफल गाटा सं० 248	-	0.0200 का 2/27 भाग 0.0014 हे०
क्षेत्रफल गाटा सं० 181	-	0.7720 का 5/6 भाग 0.6433 हे०
कुल क्षेत्रफल	-	0.6695 हे०
ग्राम/मोहल्ला	-	मनोहरपुर
परगना	-	मुरादाबाद।
तहसील	-	मुरादाबाद।
जनपद	-	मुरादाबाद।

[Handwritten signature]

[Handwritten signature]



[Handwritten signature]
सम्पत्ति प्रभारती
मुरादाबाद विकास प्राधिकरण
मुरादाबाद

भारतीय गैर न्यायिक
भारत INDIA

रु. 500



FIVE HUNDRED

RUPEES

पाँच सौ रुपये

सत्यमेव जयते

R 500



INDIA NON JUDICIAL

24 APR 2024

उत्तर प्रदेश UTTAR PRADESH

AL 510699

विक्रय-विलेख

भूमि का प्रकार	-	कृषि
क्षेत्रफल गाटा सं० 238	-	0.1900 हे० में से 0.0141 हे०
क्षेत्रफल गाटा सं० 240	-	0.0250 का 2/27 भाग 0.0019 हे०
क्षेत्रफल गाटा सं० 245	-	0.1200 का 2/27 भाग 0.0088 हे०
क्षेत्रफल गाटा सं० 248	-	0.0200 का 2/27 भाग 0.0014 हे०
क्षेत्रफल गाटा सं० 181	-	0.7720 का 5/6 भाग 0.6433 हे०
कुल क्षेत्रफल	-	0.6695 हे०
ग्राम/मोहल्ला	-	गनोहरपुर
परगना	-	मुरादाबाद।
तहसील	-	मुरादाबाद।
जनपद	-	मुरादाबाद।

Handwritten signature

Handwritten signature

Handwritten signature
सम्पत्ति प्रभारी
मुरादाबाद विकास प्राधिकरण
मुरादाबाद




उत्तर प्रदेश UTTAR PRADESH

AL 510700

विक्रय-विलेख

भूमि का प्रकार	-	कृषि
क्षेत्रफल गाटा सं० 238	-	0.1900 हे० में से 0.0141 हे०
क्षेत्रफल गाटा सं० 240	-	0.0250 का 2/27 भाग 0.0019 हे०
क्षेत्रफल गाटा सं० 245	-	0.1200 का 2/27 भाग 0.0088 हे०
क्षेत्रफल गाटा सं० 248	-	0.0200 का 2/27 भाग 0.0014 हे०
क्षेत्रफल गाटा सं० 181	-	0.7720 का 5/6 भाग 0.6433 हे०
कुल क्षेत्रफल	-	0.6695 हे०
ग्राम/मोहल्ला	-	गनोहरपुर
परगना	-	मुरादाबाद।
तहसील	-	मुरादाबाद।
जनपद	-	मुरादाबाद।

Y. Qureshi



[Signature]
समर्थन प्रभारी
मुरादाबाद विकास प्राधिकरण
मुरादाबाद



उत्तर प्रदेश UTTAR PRADESH

AL 510701

विक्रय-विलेख

भूमि का प्रकार	-	कृषि
क्षेत्रफल गाटा सं० 238	-	0.1900 हे० में से 0.0141 हे०
क्षेत्रफल गाटा सं० 240	-	0.0250 का 2/27 भाग 0.0019 हे०
क्षेत्रफल गाटा सं० 245	-	0.1200 का 2/27 भाग 0.0088 हे०
क्षेत्रफल गाटा सं० 248	-	0.0200 का 2/27 भाग 0.0014 हे०
क्षेत्रफल गाटा सं० 181	-	0.7720 का 5/6 भाग 0.6433 हे०
कुल क्षेत्रफल	-	0.6695 हे०
ग्राम/मोहल्ला	-	गनोहरपुर
परगना	-	मुरादाबाद।
तहसील	-	मुरादाबाद।
जनपद	-	मुरादाबाद।

[Handwritten signature]



[Handwritten signature]
समाप्ति प्रभाती
मुरादाबाद विकास प्राधिकरण
मुरादाबाद

भारतीय गैर न्यायिक
भारत INDIA

रु. 500



FIVE HUNDRED



पाँच सौ रुपये

Rs. 500

सत्यमेव जयते

INDIA NON JUDICIAL

24 APR 2024

उत्तर प्रदेश UTTAR PRADESH

AL 510702

विक्रय-विलेख

भूमि का प्रकार	-	कृषि
क्षेत्रफल गाटा सं० 238	-	0.1900 हे० में से 0.0141 हे०
क्षेत्रफल गाटा सं० 240	-	0.0250 का 2/27 भाग 0.0019 हे०
क्षेत्रफल गाटा सं० 245	-	0.1200 का 2/27 भाग 0.0088 हे०
क्षेत्रफल गाटा सं० 248	-	0.0200 का 2/27 भाग 0.0014 हे०
क्षेत्रफल गाटा सं० 181	-	0.7720 का 5/6 भाग 0.6433 हे०
कुल क्षेत्रफल	-	0.6695 हे०
ग्राम/मोहल्ला	-	मनोहरपुर
परगना	-	मुरादाबाद।
तहसील	-	मुरादाबाद।
जनपद	-	मुरादाबाद।



सम्पत्ति प्रभारी
मुरादाबाद विकास प्राधिकरण
मुरादाबाद

भारतीय गैर न्यायिक
भारत INDIA

रु. 500



FIVE



पाँच सौ रुपये

Rs. 500

सत्यमेव जयते

INDIA NON JUDICIAL

24 APR 2024

उत्तर प्रदेश UTTAR PRADESH

AL 510703

विक्रय-विलेख

भूमि का प्रकार	-	कृषि
क्षेत्रफल गाटा सं० 238	-	0.1900 हे० में से 0.0141 हे०
क्षेत्रफल गाटा सं० 240	-	0.0250 का 2/27 भाग 0.0019 हे०
क्षेत्रफल गाटा सं० 245	-	0.1200 का 2/27 भाग 0.0088 हे०
क्षेत्रफल गाटा सं० 248	-	0.0200 का 2/27 भाग 0.0014 हे०
क्षेत्रफल गाटा सं० 181	-	0.7720 का 5/6 भाग 0.6433 हे०
कुल क्षेत्रफल	-	0.6695 हे०
ग्राम/मोहल्ला	-	मनोहरपुर
परगना	-	मुरादाबाद।
तहसील	-	मुरादाबाद।
जनपद	-	मुरादाबाद।

[Handwritten signature]

[Handwritten signature]

[Handwritten signature]

[Handwritten signature]

[Handwritten signature]
समाप्त प्रभारी
मुरादाबाद विकास प्राधिकरण
मुरादाबाद



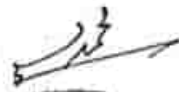
उत्तर प्रदेश UTTAR PRADESH

AL 510704


विक्रय-विलेख

भूमि का प्रकार	-	कृषि
क्षेत्रफल गाटा सं० 238	-	0.1900 हे० में से 0.0141 हे०
क्षेत्रफल गाटा सं० 240	-	0.0250 का 2/27 भाग 0.0019 हे०
क्षेत्रफल गाटा सं० 245	-	0.1200 का 2/27 भाग 0.0088 हे०
क्षेत्रफल गाटा सं० 248	-	0.0200 का 2/27 भाग 0.0014 हे०
क्षेत्रफल गाटा सं० 181	-	0.7720 का 5/6 भाग 0.6433 हे०
कुल क्षेत्रफल	-	0.6695 हे०
ग्राम/गोहल्ला	-	मनोहरपुर
परगना	-	मुरादाबाद।
तहसील	-	मुरादाबाद।
जनपद	-	मुरादाबाद।








सम्पत्ति प्रभारी
मुरादाबाद विकास प्राधिकरण
मुरादाबाद




उत्तर प्रदेश UTTAR PRADESH

AL 510705

विक्रय-विलेख

भूमि का प्रकार	-	कृषि
क्षेत्रफल गाटा सं० 238	-	0.1900 हे० में से 0.0141 हे०
क्षेत्रफल गाटा सं० 240	-	0.0250 का 2/27 भाग 0.0019 हे०
क्षेत्रफल गाटा सं० 245	-	0.1200 का 2/27 भाग 0.0088 हे०
क्षेत्रफल गाटा सं० 248	-	0.0200 का 2/27 भाग 0.0014 हे०
क्षेत्रफल गाटा सं० 181	-	0.7720 का 5/6 भाग 0.6433 हे०
कुल क्षेत्रफल	-	0.6695 हे०
ग्राम/मोहल्ला	-	मनोहरपुर
परगना	-	मुरादाबाद।
तहसील	-	मुरादाबाद।
जनपद	-	मुरादाबाद।

H. Dina



[Handwritten signature]
 मुरादाबाद विकास प्राधिकरण,
 मुरादाबाद



उत्तर प्रदेश UTTAR PRADESH


AL 510706

विक्रय-विलेख

भूमि का प्रकार	-	कृषि
क्षेत्रफल गाटा सं० 238	-	0.1900 हे० में से 0.0141 हे०
क्षेत्रफल गाटा सं० 240	-	0.0250 का 2/27 भाग 0.0019 हे०
क्षेत्रफल गाटा सं० 245	-	0.1200 का 2/27 भाग 0.0088 हे०
क्षेत्रफल गाटा सं० 248	-	0.0200 का 2/27 भाग 0.0014 हे०
क्षेत्रफल गाटा सं० 181	-	0.7720 का 5/8 भाग 0.6433 हे०
कुल क्षेत्रफल	-	0.6695 हे०
ग्राम/मोहल्ला	-	मनोहरपुर
परगना	-	मुरादाबाद।
तहसील	-	मुरादाबाद।
जनपद	-	मुरादाबाद।

Handwritten signature

Handwritten signature


 सम्प्रति प्रभागे
 मुरादाबाद विकास प्राधिकरण
 मुरादाबाद

भारतीय गैर न्यायिक
भारत INDIA

रु. 500



FIVE HUNDRED



पाँच सौ रुपये

सत्यमेव जयते

RS 500

INDIA NON JUDICIAL

24 APR 2024

उत्तर प्रदेश UTTAR PRADESH

AL 510707

विक्रय-विलेख

भूमि का प्रकार	-	कृषि
क्षेत्रफल गाटा सं० 238	-	0.1900 हे० में से 0.0141 हे०
क्षेत्रफल गाटा सं० 240	-	0.0250 का 2/27 भाग 0.0019 हे०
क्षेत्रफल गाटा सं० 245	-	0.1200 का 2/27 भाग 0.0088 हे०
क्षेत्रफल गाटा सं० 248	-	0.0200 का 2/27 भाग 0.0014 हे०
क्षेत्रफल गाटा सं० 181	-	0.7720 का 5/6 भाग 0.6433 हे०
कुल क्षेत्रफल	-	0.6695 हे०
ग्राम/मोहल्ला	-	मनोहरपुर
परगना	-	मुरादाबाद।
तहसील	-	मुरादाबाद।
जनपद	-	मुरादाबाद।

[Handwritten signature]

[Handwritten signature]

[Handwritten signature]
सम्मानित प्रभार
मुरादाबाद विकास प्राधिकरण
मुरादाबाद

भारतीय गैर न्यायिक
भारत INDIA

रु. 500



FIVE HUNDRED
RUPEES

पाँच सौ रुपये

RS. 500

INDIA NON JUDICIAL

24 APR 2024

उत्तर प्रदेश UTTAR PRADESH

AL 510708

विक्रय-विलेख

भूमि का प्रकार	-	कृषि
क्षेत्रफल गाटा सं० 238	-	0.1900 हे० में से 0.0141 हे०
क्षेत्रफल गाटा सं० 240	-	0.0250 का 2/27 भाग 0.0019 हे०
क्षेत्रफल गाटा सं० 245	-	0.1200 का 2/27 भाग 0.0088 हे०
क्षेत्रफल गाटा सं० 248	-	0.0200 का 2/27 भाग 0.0014 हे०
क्षेत्रफल गाटा सं० 181	-	0.7720 का 5/6 भाग 0.6433 हे०
कुल क्षेत्रफल	-	0.6695 हे०
ग्राम/गोहल्ला	-	गनीहरपुर
परगना	-	मुरादाबाद।
तहसील	-	मुरादाबाद।
जनपद	-	मुरादाबाद।

Handwritten signature

Handwritten signature



Handwritten signature
रामानंद प्रभासी
मुरादाबाद विकास प्राधिकरण
मुरादाबाद

भारतीय गैर न्यायिक
भारत INDIA

रु. 500



सत्यमेव जयते

FIVE HUNDRED

RUPEES

Rs 500

पाँच सौ रुपये

INDIA NON JUDICIAL

24 APR 2024

उत्तर प्रदेश UTTAR PRADESH

AL 510709

विक्रय-विलेख

भूमि का प्रकार	-	कृषि
क्षेत्रफल गाटा सं० 238	-	0.1900 हे० में से 0.0141 हे०
क्षेत्रफल गाटा सं० 240	-	0.0250 का 2/27 भाग 0.0019 हे०
क्षेत्रफल गाटा सं० 245	-	0.1200 का 2/27 भाग 0.0088 हे०
क्षेत्रफल गाटा सं० 248	-	0.0200 का 2/27 भाग 0.0014 हे०
क्षेत्रफल गाटा सं० 181	-	0.7720 का 5/6 भाग 0.6433 हे०
कुल क्षेत्रफल	-	0.6695 हे०
ग्राम/मोहल्ला	-	मनोहरपुर
परगना	-	मुरादाबाद।
तहसील	-	मुरादाबाद।
जनपद	-	मुरादाबाद।

Handwritten signature

Handwritten signature with arrow



Handwritten signature
सम्पत्ति प्रभारी
मुरादाबाद विकास प्राधिकरण
मुरादाबाद

भारतीय गैर न्यायिक
भारत INDIA

रु. 500



FIVE HUNDRED
RUPEES



पाँच सौ रुपये

RS 500

INDIA NON JUDICIAL

24 APR 2024

उत्तर प्रदेश UTTAR PRADESH

AL 510710

विक्रय-विलेख

भूमि का प्रकार	-	कृषि
क्षेत्रफल गाटा सं० 238	-	0.1900 हे० में से 0.0141 हे०
क्षेत्रफल गाटा सं० 240	-	0.0250 का 2/27 भाग 0.0019 हे०
क्षेत्रफल गाटा सं० 245	-	0.1200 का 2/27 भाग 0.0088 हे०
क्षेत्रफल गाटा सं० 248	-	0.0200 का 2/27 भाग 0.0014 हे०
क्षेत्रफल गाटा सं० 181	-	0.7720 का 5/6 भाग 0.6433 हे०
कुल क्षेत्रफल	-	0.6695 हे०
ग्राम/गोहल्ला	-	गनोहरपुर
परगना	-	मुरादाबाद।
तहसील	-	मुरादाबाद।
जनपद	-	मुरादाबाद।

Y. Dey

[Signature]

सम्पत्ति प्रभारी
मुरादाबाद विकास प्राधिकरण
मुरादाबाद

भारतीय गैर न्यायिक
भारत INDIA

रु. 500



FIVE HUNDRED
RUPEES

पाँच सौ रुपये

सत्यमेव जयते

Rs 500

INDIA NON JUDICIAL

24 APR 2024

उत्तर प्रदेश UTTAR PRADESH

AL 510711

विक्रय-विलेख

भूमि का प्रकार	-	कृषि
क्षेत्रफल गाटा सं० 238	-	0.1900 हे० में से 0.0141 हे०
क्षेत्रफल गाटा सं० 240	-	0.0250 का 2/27 भाग 0.0019 हे०
क्षेत्रफल गाटा सं० 245	-	0.1200 का 2/27 भाग 0.0088 हे०
क्षेत्रफल गाटा सं० 248	-	0.0200 का 2/27 भाग 0.0014 हे०
क्षेत्रफल गाटा सं० 181	-	0.7720 का 5/6 भाग 0.6433 हे०
कुल क्षेत्रफल	-	0.6695 हे०
ग्राम/मोहल्ला	-	मनोहरपुर
परगना	-	मुरादाबाद।
तहसील	-	मुरादाबाद।
जनपद	-	मुरादाबाद।

Y. Duni

[Signature]



[Signature]
सम्पत्ति प्रभारी
मुरादाबाद विकास प्राधिकरण
मुरादाबाद

भारतीय गैर न्यायिक
भारत INDIA

रु. 500



FIVE HUNDRED
RUPEES

पाँच सौ रुपये

Rs. 500



INDIA NON JUDICIAL

24 APR 2024

उत्तर प्रदेश UTTAR PRADESH

AL 510712

विक्रय-विलेख

बूमि का प्रकार	-	कृषि
क्षेत्रफल गाटा सं० 238	-	0.1900 हे० में से 0.0141 हे०
क्षेत्रफल गाटा सं० 240	-	0.0250 का 2/27 भाग 0.0019 हे०
क्षेत्रफल गाटा सं० 245	-	0.1200 का 2/27 भाग 0.0088 हे०
क्षेत्रफल गाटा सं० 248	-	0.0200 का 2/27 भाग 0.0014 हे०
क्षेत्रफल गाटा सं० 181	-	0.7720 का 5/6 भाग 0.6433 हे०
कुल क्षेत्रफल	-	0.6695 हे०
ग्राम/मोहल्ला	-	मनोहरपुर
परगना	-	मुरादाबाद।
तहसील	-	मुरादाबाद।
जनपद	-	मुरादाबाद।

[Handwritten signature]

[Handwritten signature]



[Handwritten signature]
सम्पत्ति प्रभारी
मुरादाबाद विकास प्राधिकरण
मुरादाबाद



उत्तर प्रदेश UTTAR PRADESH

AL 510713


विक्रय-विलेख

भूमि का प्रकार	-	कृषि
क्षेत्रफल गाटा सं० 238	-	0.1900 हे० में से 0.0141 हे०
क्षेत्रफल गाटा सं० 240	-	0.0250 का 2/27 भाग 0.0019 हे०
क्षेत्रफल गाटा सं० 245	-	0.1200 का 2/27 भाग 0.0088 हे०
क्षेत्रफल गाटा सं० 248	-	0.0200 का 2/27 भाग 0.0014 हे०
क्षेत्रफल गाटा सं० 181	-	0.7720 का 5/6 भाग 0.6433 हे०
कुल क्षेत्रफल	-	0.6695 हे०
ग्राम/मोहल्ला	-	मनोहरपुर
परगना	-	मुरादाबाद।
तहसील	-	मुरादाबाद।
जनपद	-	मुरादाबाद।








सम्पत्ति प्रभारी
मुरादाबाद विकास प्राधिकरण
मुरादाबाद



उत्तर प्रदेश UTTAR PRADESH

AL 510714

विक्रय-विलेख

भूमि का प्रकार	-	कृषि
क्षेत्रफल गाटा सं० 238	-	0.1900 हे० में से 0.0141 हे०
क्षेत्रफल गाटा सं० 240	-	0.0250 का 2/27 भाग 0.0019 हे०
क्षेत्रफल गाटा सं० 245	-	0.1200 का 2/27 भाग 0.0088 हे०
क्षेत्रफल गाटा सं० 248	-	0.0200 का 2/27 भाग 0.0014 हे०
क्षेत्रफल गाटा सं० 181	-	0.7720 का 5/6 भाग 0.6433 हे०
कुल क्षेत्रफल	-	0.6695 हे०
ग्राम/मोहल्ला	-	मनोहरपुर
परगना	-	मुरादाबाद।
तहसील	-	मुरादाबाद।
जनपद	-	मुरादाबाद।

Handwritten signature

Handwritten signature



सन्मानित प्रभारी
मुरादाबाद विकास प्राधिकरण
मुरादाबाद

भारतीय गैर न्यायिक
भारत INDIA

रु. 500



सत्यमेव जयते

FIVE HUNDRED



Rs. 500

पाँच सौ रुपये

INDIA NON JUDICIAL

24 APR 2024

उत्तर प्रदेश UTTAR PRADESH

AL 510715

विक्रय-विलेख

भूमि का प्रकार	-	कृषि
क्षेत्रफल गाटा सं० 238	-	0.1900 हे० में से 0.0141 हे०
क्षेत्रफल गाटा सं० 240	-	0.0250 का 2/27 भाग 0.0019 हे०
क्षेत्रफल गाटा सं० 245	-	0.1200 का 2/27 भाग 0.0088 हे०
क्षेत्रफल गाटा सं० 248	-	0.0200 का 2/27 भाग 0.0014 हे०
क्षेत्रफल गाटा सं० 181	-	0.7720 का 5/6 भाग 0.6433 हे०
कुल क्षेत्रफल	-	0.6695 हे०
ग्राम/गोहल्ला	-	गंनोहरपुर
परगना	-	मुरादाबाद।
तहसील	-	मुरादाबाद।
जनपद	-	मुरादाबाद।

[Handwritten signature]

[Handwritten signature]



[Handwritten signature]

सम्यक्ति प्रभारी
मुरादाबाद विकास प्राधिकरण
मुरादाबाद




उत्तर प्रदेश UTTAR PRADESH

AL 510716

विक्रय-विलेख

भूमि का प्रकार	-	कृषि
क्षेत्रफल गाटा सं० 238	-	0.1900 हे० में से 0.0141 हे०
क्षेत्रफल गाटा सं० 240	-	0.0250 का 2/27 भाग 0.0019 हे०
क्षेत्रफल गाटा सं० 245	-	0.1200 का 2/27 भाग 0.0088 हे०
क्षेत्रफल गाटा सं० 248	-	0.0200 का 2/27 भाग 0.0014 हे०
क्षेत्रफल गाटा सं० 181	-	0.7720 का 5/6 भाग 0.6433 हे०
कुल क्षेत्रफल	-	0.6695 हे०
ग्राम/मोहल्ला	-	मनोहरपुर
परगना	-	मुरादाबाद।
तहसील	-	मुरादाबाद।
जनपद	-	मुरादाबाद।



सम्पत्ति प्रभासी
मुरादाबाद विकास प्राधिकरण
मुरादाबाद



उत्तर प्रदेश UTTAR PRADESH

AL 510717

विक्रय-विलेख

भूमि का प्रकार	-	कृषि
क्षेत्रफल गाटा सं० 238	-	0.1900 हे० में से 0.0141 हे०
क्षेत्रफल गाटा सं० 240	-	0.0250 का 2/27 भाग 0.0019 हे०
क्षेत्रफल गाटा सं० 245	-	0.1200 का 2/27 भाग 0.0088 हे०
क्षेत्रफल गाटा सं० 248	-	0.0200 का 2/27 भाग 0.0014 हे०
क्षेत्रफल गाटा सं० 181	-	0.7720 का 5/6 भाग 0.6433 हे०
कुल क्षेत्रफल	-	0.6695 हे०
ग्राम/गोहल्ला	-	गनोहरपुर
परगना	-	मुरादाबाद।
तहसील	-	मुरादाबाद।
जनपद	-	मुरादाबाद।

[Handwritten signature]

[Handwritten signature]



[Handwritten signature]
सम्पत्ति प्रभारी
मुरादाबाद विकास प्राधिकरण
मुरादाबाद

भारतीय गैर न्यायिक
भारत INDIA

रु. 500



FIVE HUNDRED

RUPEES

मुख्य प्रोक्तारिया
मुरादाबाद

RS 500 M

मुरादाबाद-110002

पाँच सौ रुपये

सत्यमेव जयते

INDIA NON JUDICIAL

24 APR 2024

उत्तर प्रदेश UTTAR PRADESH

AL 510718

विक्रय-विलेख

भूमि का प्रकार	-	कृषि
क्षेत्रफल गाटा सं० 238	-	0.1900 हे० में से 0.0141 हे०
क्षेत्रफल गाटा सं० 240	-	0.0250 का 2/27 भाग 0.0019 हे०
क्षेत्रफल गाटा सं० 245	-	0.1200 का 2/27 भाग 0.0088 हे०
क्षेत्रफल गाटा सं० 248	-	0.0200 का 2/27 भाग 0.0014 हे०
क्षेत्रफल गाटा सं० 181	-	0.7720 का 5/6 भाग 0.6433 हे०
कुल क्षेत्रफल	-	0.6695 हे०.
ग्राम/मोहल्ला	-	मनोहरपुर
परगना	-	मुरादाबाद।
तहसील	-	मुरादाबाद।
जनपद	-	मुरादाबाद।

Handwritten signature

Handwritten signature



Handwritten signature

सम्मान
मुरादाबाद विकास प्राधिकरण
मुरादाबाद



उत्तर प्रदेश UTTAR PRADESH

AL 510719

विक्रय-विलेख

भूमि का प्रकार	-	कृषि
क्षेत्रफल गांटा सं० 238	-	0.1900 हे० में से 0.0141 हे०
क्षेत्रफल गांटा सं० 240	-	0.0250 का 2/27 भाग 0.0019 हे०
क्षेत्रफल गांटा सं० 245	-	0.1200 का 2/27 भाग 0.0088 हे०
क्षेत्रफल गांटा सं० 248	-	0.0200 का 2/27 भाग 0.0014 हे०
क्षेत्रफल गांटा सं० 181	-	0.7720 का 5/6 भाग 0.6433 हे०
कुल क्षेत्रफल	-	0.6695 हे०
ग्राम/मोहल्ला	-	गनोहरपुर
परगना	-	मुद्रादाबाद।
तहसील	-	मुद्रादाबाद।
जनपद	-	मुद्रादाबाद।

Handwritten signature

Handwritten signature



Handwritten signature

मुद्रादाबाद विकास
मुद्रादाबाद

भारतीय गैर न्यायिक
भारत INDIA

रु. 500



FIVE HUNDRED
RUPEES

पाँच सौ रुपये

Rs. 500

INDIA NON JUDICIAL

14 APR 2014

उत्तर प्रदेश UTTAR PRADESH

AL 510720

विक्रय-विवरण

भूमि का प्रकार	-	कृषि
क्षेत्रफल गांठा सं० 238	-	0.1900 हे० व 0.0141 हे०
क्षेत्रफल गांठा सं० 240	-	0.0020 का 2/20 भाग 0.0019 हे०
क्षेत्रफल गांठा सं० 245	-	0.1220 का 2/21 भाग 0.0098 हे०
क्षेत्रफल गांठा सं० 248	-	0.0000 का 2/21 भाग 0.0014 हे०
क्षेत्रफल गांठा सं० 181	-	0.7720 का 5/8 भाग 0.4823 हे०
कुल क्षेत्रफल	-	0.6835 हे०
ग्राम/मोहल्ला	-	मनीहरपुर
परगना	-	मुगदावाट
तहसील	-	मुगदावाट
जनपद	-	मुगदावाट

Handwritten signature

Handwritten signature



मजरीन प्रधान
मुगदावाट विकास प्रशासक
मुगदावाट



उत्तर प्रदेश UTTAR PRADESH

AL 510721

विक्रय-विलेख

भूमि का प्रकार	-	कृषि
खेतीफल माटा रॉ 230	-	0.1000 हे० में से 0.0141 हे०
खेतीफल माटा रॉ 240	-	0.0250 का 2/27 भाग 0.0010 हे०
खेतीफल माटा रॉ 245	-	0.1200 का 2/27 भाग 0.0008 हे०
खेतीफल माटा रॉ 240	-	0.0200 का 2/27 भाग 0.0014 हे०
खेतीफल माटा रॉ 101	-	0.7720 का 5/6 भाग 0.6433 हे०
कुल खेतीफल	-	0.8006 हे०
ग्राम/गोदल्ला	-	मनोहरपुर
परगना	-	मुरदाबाद I
तहसील	-	मुरदाबाद I
जन्मद	-	मुरदाबाद I

[Handwritten signature]

[Handwritten signature]



[Handwritten signature]
 मुरदाबाद विकास प्राधिकरण
 मुरदाबाद

भारतीय गैर न्यायिक
भारत INDIA

रु. 500



FIVE HUNDRED

RUPEES

RS. 500

पाँच सौ रुपये

सत्यमेव जयते

INDIA NON JUDICIAL

24 APR 2024

उत्तर प्रदेश UTTAR PRADESH

AL 510722

विक्रय-विलेख

भूमि का प्रकार	-	कृषि
क्षेत्रफल गाटा सं० 238	-	0.1900 हे० में से 0.0141 हे०
क्षेत्रफल गाटा सं० 240	-	0.0250 का 2/27 भाग 0.0019 हे०
क्षेत्रफल गाटा सं० 245	-	0.1200 का 2/27 भाग 0.0088 हे०
क्षेत्रफल गाटा सं० 248	-	0.0200 का 2/27 भाग 0.0014 हे०
क्षेत्रफल गाटा सं० 181	-	0.7720 का 5/6 भाग 0.6433 हे०
कुल क्षेत्रफल	-	0.6695 हे०
ग्राम/मोहल्ला	-	मनोहरपुर
परगना	-	मुरादाबाद।
तहसील	-	मुरादाबाद।
जनपद	-	मुरादाबाद।

[Handwritten signature]

[Handwritten signature]



[Handwritten signature]
सम्पत्ति प्रभारी
मुरादाबाद विकास प्राधिकरण
मुरादाबाद

भारतीय गैर न्यायिक
भारत INDIA

रु. 500



FIVE HUNDRED



पाँच सौ रुपये

RS 500

INDIA NON JUDICIAL

24 APR 2024

उत्तर प्रदेश UTTAR PRADESH

AL 510723

विक्रय-विलेख

भूमि का प्रकार	-	कृषि
क्षेत्रफल गाटा सं० 238	-	0.1900 हे० में से 0.0141 हे०
क्षेत्रफल गाटा सं० 240	-	0.0250 का 2/27 भाग 0.0019 हे०
क्षेत्रफल गाटा सं० 245	-	0.1200 का 2/27 भाग 0.0088 हे०
क्षेत्रफल गाटा सं० 248	-	0.0200 का 2/27 भाग 0.0014 हे०
क्षेत्रफल गाटा सं० 181	-	0.7720 का 5/6 भाग 0.6433 हे०
कुल क्षेत्रफल	-	0.6695 हे०
ग्राम/मोहल्ला	-	मनोहरपुर
परगना	-	मुरादाबाद।
तहसील	-	मुरादाबाद।
जनपद	-	मुरादाबाद।

Handwritten signature

Handwritten signature



Handwritten signature
सम्पत्ति प्रभारी
मुरादाबाद विकास प्राधिकरण
मुरादाबाद

भारतीय गैर न्यायिक
भारत INDIA

रु. 500



FIVE HUNDRED



पाँच सौ रुपये

Rs. 500

INDIA NON JUDICIAL

24 APR 2024


उत्तर प्रदेश UTTAR PRADESH

AL 510724

विक्रय-विलेख

भूमि का प्रकार	-	कृषि
क्षेत्रफल गाटा सं० 238	-	0.1900 हे० में से 0.0141 हे०
क्षेत्रफल गाटा सं० 240	-	0.0250 का 2/27 भाग 0.0019 हे०
क्षेत्रफल गाटा सं० 245	-	0.1200 का 2/27 भाग 0.0088 हे०
क्षेत्रफल गाटा सं० 248	-	0.0200 का 2/27 भाग 0.0014 हे०
क्षेत्रफल गाटा सं० 181	-	0.7720 का 5/6 भाग 0.6433 हे०
कुल क्षेत्रफल	-	0.6695 हे०
ग्राम/मोहल्ला	-	मनोहरपुर
परगना	-	मुरादाबाद।
तहसील	-	मुरादाबाद।
जनपद	-	मुरादाबाद।

Handwritten signature



Handwritten signature
सम्पत्ति प्रभाती
मुरादाबाद विकास प्राधिकरण
मुरादाबाद

भारतीय गैर न्यायिक
भारत INDIA

रु. 500



FIVE HUNDRED
RUPEES



पाँच सौ रुपये

मत्स्येन जयते

Rs. 500

INDIA NON JUDICIAL

24 APR 2024

AL 510725

उत्तर प्रदेश UTTAR PRADESH

विक्रय-विलेख

भूमि का प्रकार	-	कृषि
क्षेत्रफल गाटा सं० 238	-	0.1900 हे० में से 0.0141 हे०
क्षेत्रफल गाटा सं० 240	-	0.0250 का 2/27 भाग 0.0019 हे०
क्षेत्रफल गाटा सं० 245	-	0.1200 का 2/27 भाग 0.0088 हे०
क्षेत्रफल गाटा सं० 248	-	0.0200 का 2/27 भाग 0.0014 हे०
क्षेत्रफल गाटा सं० 181	-	0.7720 का 5/6 भाग 0.6433 हे०
कुल क्षेत्रफल	-	0.6695 हे०
ग्राम/मोहल्ला	-	गनोहरपुर
परगना	-	मुरादाबाद।
तहसील	-	मुरादाबाद।
जनपद	-	मुरादाबाद।



सम्पत्ति प्रभासी
मुरादाबाद विकास प्राधिकरण
मुरादाबाद

भारतीय गैर न्यायिक

भारत INDIA

रु. 500



FIVE HUNDRED
RUPEES

पाँच सौ रुपये

सत्यमेव जयते

Rs. 500



INDIA NON JUDICIAL

24 APR 2024

उत्तर प्रदेश UTTAR PRADESH

AL 510726

विक्रय-विलेख

भूमि का प्रकार	-	कृषि
क्षेत्रफल गाटा सं० 238	-	0.1900 हे० में से 0.0141 हे०
क्षेत्रफल गाटा सं० 240	-	0.0250 का 2/27 भाग 0.0019 हे०
क्षेत्रफल गाटा सं० 245	-	0.1200 का 2/27 भाग 0.0088 हे०
क्षेत्रफल गाटा सं० 248	-	0.0200 का 2/27 भाग 0.0014 हे०
क्षेत्रफल गाटा सं० 181	-	0.7720 का 5/6 भाग 0.6433 हे०
कुल क्षेत्रफल	-	0.6695 हे०
ग्राम/मोहल्ला	-	मनोहरपुर
परगना	-	मुरादाबाद।
तहसील	-	मुरादाबाद।
जनपद	-	मुरादाबाद।



सम्पत्ति प्रभारी
मुरादाबाद विकास प्राधिकरण
मुरादाबाद




उत्तर प्रदेश UTTAR PRADESH

AL 510727

विक्रय-विलेख

भूमि का प्रकार	-	कृषि
क्षेत्रफल गाटा सं० 238	-	0.1900 हे० में से 0.0141 हे०
क्षेत्रफल गाटा सं० 240	-	0.0250 का 2/27 भाग 0.0019 हे०
क्षेत्रफल गाटा सं० 245	-	0.1200 का 2/27 भाग 0.0088 हे०
क्षेत्रफल गाटा सं० 248	-	0.0200 का 2/27 भाग 0.0014 हे०
क्षेत्रफल गाटा सं० 181	-	0.7720 का 5/6 भाग 0.6433 हे०
कुल क्षेत्रफल	-	0.6695 हे०
ग्राम/मोहल्ला	-	मनीहरपुर
परगना	-	मुरादाबाद।
तहसील	-	मुरादाबाद।
जनपद	-	मुरादाबाद।

[Handwritten signature]

[Handwritten signature]


[Handwritten signature]
 सहायक प्रभारी
 मुरादाबाद विधान प्रशासकालय
 मुरादाबाद



उत्तर प्रदेश UTTAR PRADESH

AL 510728

विक्रय-विलेख

भूमि का प्रकार	-	कृषि
क्षेत्रफल गाटा सं० 238	-	0.1900 हे० में से 0.0141 हे०
क्षेत्रफल गाटा सं० 240	-	0.0250 का 2/27 भाग 0.0019 हे०
क्षेत्रफल गाटा सं० 245	-	0.1200 का 2/27 भाग 0.0088 हे०
क्षेत्रफल गाटा सं० 248	-	0.0200 का 2/27 भाग 0.0014 हे०
क्षेत्रफल गाटा सं० 181	-	0.7720 का 5/8 भाग 0.6433 हे०
कुल क्षेत्रफल	-	0.6695 हे०
ग्राम/मोहल्ला	-	मनोहरपुर
परगना	-	मुरादाबाद।
तहसील	-	मुरादाबाद।
जनापद	-	मुरादाबाद।



मुरादाबाद विकास प्राधिकरण
मुरादाबाद

भारतीय गैर न्यायिक
भारत INDIA

रु. 500



सत्यमेव जयते

FIVE HUNDRED
RUPEES
M M
M M

Rs. 500

पाँच सौ रुपये

INDIA NON JUDICIAL

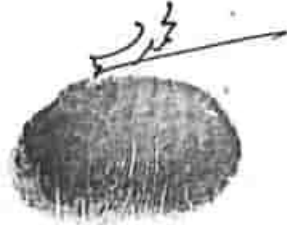
उत्तर प्रदेश UTTAR PRADESH

AL 510729

विक्रय-विलेख

भूमि का प्रकार	-	कृषि
क्षेत्रफल गाटा सं० 238	-	0.1900 हे० में से 0.0141 हे०
क्षेत्रफल गाटा सं० 240	-	0.0250 का 2/27 भाग 0.0019 हे०
क्षेत्रफल गाटा सं० 245	-	0.1200 का 2/27 भाग 0.0088 हे०
क्षेत्रफल गाटा सं० 248	-	0.0200 का 2/27 भाग 0.0014 हे०
क्षेत्रफल गाटा सं० 181	-	0.7720 का 5/6 भाग 0.6433 हे०
कुल क्षेत्रफल	-	0.6695 हे०
ग्राम/मोहल्ला	-	मनोहरपुर
परगना	-	मुरादाबाद।
तहसील	-	मुरादाबाद।
जनपद	-	मुरादाबाद।

H. Qura



सम्पत्ति प्रभारी
मुरादाबाद विकास प्राधिकरण
मुरादाबाद



उत्तर प्रदेश UTTAR PRADESH

AL 510741

विक्रय-विलेख

भूमि का प्रकार	-	कृषि
क्षेत्रफल गाटा सं० 238	-	0.1900 हे० में से 0.0141 हे०
क्षेत्रफल गाटा सं० 240	-	0.0250 का 2/27 भाग 0.0019 हे०
क्षेत्रफल गाटा सं० 245	-	0.1200 का 2/27 भाग 0.0088 हे०
क्षेत्रफल गाटा सं० 248	-	0.0200 का 2/27 भाग 0.0014 हे०
क्षेत्रफल गाटा सं० 181	-	0.7720 का 5/6 भाग 0.6433 हे०
कुल क्षेत्रफल	-	0.6695 हे०
ग्राम/गोहल्ला	-	गनोहरपुर
परगना	-	मुरादाबाद।
तहसील	-	मुरादाबाद।
जनपद	-	मुरादाबाद।

[Handwritten signature]

[Handwritten signature]



[Handwritten signature]
सम्पत्ति प्रभारी
मुरादाबाद विकास प्राधिकरण
मुरादाबाद




उत्तर प्रदेश UTTAR PRADESH

AL 510742

विक्रय-विलेख

भूमि का प्रकार	-	कृषि
क्षेत्रफल गाटा सं० 238	-	0.1900 हे० में से 0.0141 हे०
क्षेत्रफल गाटा सं० 240	-	0.0250 का 2/27 भाग 0.0019 हे०
क्षेत्रफल गाटा सं० 245	-	0.1200 का 2/27 भाग 0.0088 हे०
क्षेत्रफल गाटा सं० 248	-	0.0200 का 2/27 भाग 0.0014 हे०
क्षेत्रफल गाटा सं० 181	-	0.7720 का 5/6 भाग 0.6433 हे०
कुल क्षेत्रफल	-	0.6695 हे०
ग्राम/मोहल्ला	-	मनोहरपुर
परगना	-	मुरादाबाद।
तहसील	-	मुरादाबाद।
जनपद	-	मुरादाबाद।



संभागाध्यक्ष
मुरादाबाद विकास प्राधिकरण
मुरादाबाद

भारतीय गैर न्यायिक

भारत INDIA

रु. 500



FIVE HUNDRED
RUPEES

पाँच सौ रुपये

Rs.



INDIA NON JUDICIAL

24 APR 2024

उत्तर प्रदेश UTTAR PRADESH

AL 510743

विक्रय-विलेख

भूमि का प्रकार	-	कृषि
क्षेत्रफल गाटा सं० 238	-	0.1900 हे० में से 0.0141 हे०
क्षेत्रफल गाटा सं० 240	-	0.0250 का 2/27 भाग 0.0019 हे०
क्षेत्रफल गाटा सं० 245	-	0.1200 का 2/27 भाग 0.0088 हे०
क्षेत्रफल गाटा सं० 248	-	0.0200 का 2/27 भाग 0.0014 हे०
क्षेत्रफल गाटा सं० 181	-	0.7720 का 5/5 भाग 0.6433 हे०
कुल क्षेत्रफल	-	0.6695 हे०
ग्राम/मोहल्ला	-	मनोहरपुर
परगना	-	मुरादाबाद।
तहसील	-	मुरादाबाद।
जनपद	-	मुरादाबाद।

Handwritten signature

Handwritten signature



Handwritten signature
सम्पत्ति प्रभारी
मुरादाबाद चिकाम प्राधिकरण
मुरादाबाद

भारतीय गैर न्यायिक
भारत INDIA

रु. 500



FIVE HUNDRED
RUPEES



पाँच सौ रुपये

Rs.

INDIA NON JUDICIAL

24 APR 2024

उत्तर प्रदेश UTTAR PRADESH

AL 510744

विक्रय-विलेख

भूमि का प्रकार	-	कृषि
क्षेत्रफल गाटा सं० 238	-	0.1900 हे० में से 0.0141 हे०
क्षेत्रफल गाटा सं० 240	-	0.0250 का 2/27 भाग 0.0019 हे०
क्षेत्रफल गाटा सं० 245	-	0.1200 का 2/27 भाग 0.0088 हे०
क्षेत्रफल गाटा सं० 248	-	0.0200 का 2/27 भाग 0.0014 हे०
क्षेत्रफल गाटा सं० 181	-	0.7720 का 5/6 भाग 0.6433 हे०
कुल क्षेत्रफल	-	0.6695 हे०
ग्राम/मोहल्ला	-	मनोहरपुर
परगना	-	मुरादाबाद।
तहसील	-	मुरादाबाद।
जनपद	-	मुरादाबाद।

Y. Qureshi

[Signature]

[Signature]
रामरत्न प्रभासी
मुरादाबाद विकास प्राधिकरण
मुरादाबाद

भारतीय गैर न्यायिक
भारत INDIA

रु. 500



सत्यमेव जयते

FIVE HUNDRED
RUPEES

RS. 500



पाँच सौ रुपये

INDIA NON JUDICIAL

24 APR 2024

उत्तर प्रदेश UTTAR PRADESH

AL 510745

विक्रय-विलेख

भूमि का प्रकार	-	कृषि
क्षेत्रफल गाटा सं० 238	-	0.1900 हे० में से 0.0141 हे०
क्षेत्रफल गाटा सं० 240	-	0.0250 का 2/27 भाग 0.0019 हे०
क्षेत्रफल गाटा सं० 245	-	0.1200 का 2/27 भाग 0.0088 हे०
क्षेत्रफल गाटा सं० 248	-	0.0200 का 2/27 भाग 0.0014 हे०
क्षेत्रफल गाटा सं० 181	-	0.7720 का 5/6 भाग 0.6433 हे०
कुल क्षेत्रफल	-	0.6695 हे०
ग्राम/मोहल्ला	-	मनोहरपुर
परगना	-	मुरादाबाद।
तहसील	-	मुरादाबाद।
जनपद	-	मुरादाबाद।

सम्पत्ति प्रभारी
मुरादाबाद विकास प्राधिकरण
मुरादाबाद

भारतीय गैर न्यायिक
भारत INDIA

रु. 500



सत्यमेव जयते

FIVE HUNDRED
RUPEES

Rs. 500



पाँच सौ रुपये

INDIA NON JUDICIAL

24 APR 2024

AL 510746

उत्तर प्रदेश UTTAR PRADESH

विक्रय-विलेख

भूमि का प्रकार	-	कृषि
क्षेत्रफल गाटा सं० 238	-	0.1900 हे० में से 0.0141 हे०
क्षेत्रफल गाटा सं० 240	-	0.0250 का 2/27 भाग 0.0019 हे०
क्षेत्रफल गाटा सं० 245	-	0.1200 का 2/27 भाग 0.0088 हे०
क्षेत्रफल गाटा सं० 248	-	0.0200 का 2/27 भाग 0.0014 हे०
क्षेत्रफल गाटा सं० 181	-	0.7720 का 5/6 भाग 0.6433 हे०
कुल क्षेत्रफल	-	0.6695 हे०
ग्राम/मोहल्ला	-	मनोहरपुर
परगना	-	मुरादाबाद।
तहसील	-	मुरादाबाद।
जनपद	-	मुरादाबाद।



सम्पत्ति प्रभारी
मुरादाबाद विकास प्राधिकरण
मुरादाबाद

भारतीय गैर न्यायिक
भारत INDIA

रु. 500



FIVE HUNDRED
RUPEES

Rs. 500



पाँच सौ रुपये

सत्यमेव जयते

INDIA NON JUDICIAL

24 APR 2024

उत्तर प्रदेश UTTAR PRADESH

AL 510747

विक्रय-विलेख

भूमि का प्रकार	-	कृषि
क्षेत्रफल गाटा सं० 238	-	0.1900 हे० में से 0.0141 हे०
क्षेत्रफल गाटा सं० 240	-	0.0250 का 2/27 भाग 0.0019 हे०
क्षेत्रफल गाटा सं० 245	-	0.1200 का 2/27 भाग 0.0088 हे०
क्षेत्रफल गाटा सं० 248	-	0.0200 का 2/27 भाग 0.0014 हे०
क्षेत्रफल गाटा सं० 181	-	0.7720 का 5/6 भाग 0.6433 हे०
कुल क्षेत्रफल	-	0.6695 हे०
ग्राम/गोहल्ला	-	मनोहरपुर
परगना	-	मुसदाबाद।
तहसील	-	मुसदाबाद।
जनपद	-	मुसदाबाद।

Handwritten signature

Handwritten signature

Handwritten signature
समान प्रभारी
मुसदाबाद विकास प्राधिकरण
मुसदाबाद



उत्तर प्रदेश UTTAR PRADESH

AL 510748

विक्रय-विलेख

भूमि का प्रकार	-	कृषि
क्षेत्रफल गाटा सं० 238	-	0.1900 हे० में से 0.0141 हे०
क्षेत्रफल गाटा सं० 240	-	0.0250 का 2/27 भाग 0.0019 हे०
क्षेत्रफल गाटा सं० 245	-	0.1200 का 2/27 भाग 0.0088 हे०
क्षेत्रफल गाटा सं० 248	-	0.0200 का 2/27 भाग 0.0014 हे०
क्षेत्रफल गाटा सं० 181	-	0.7720 का 5/6 भाग 0.6433 हे०
कुल क्षेत्रफल	-	0.6695 हे०
ग्राम/गोहल्ला	-	गनोहरपुर
परगना	-	मुरादाबाद।
तहसील	-	मुरादाबाद।
जनपद	-	मुरादाबाद।

[Handwritten Signature]

[Handwritten Signature]



सम्पत्ति प्रभार
मुरादाबाद-विकास प्राधिकरण
मुरादाबाद



उत्तर प्रदेश UTTAR PRADESH

AL 510749

विक्रय-विलेख

भूमि का प्रकार	-	कृषि
क्षेत्रफल गाटा सं० 238	-	0.1900 हे० में से 0.0141 हे०
क्षेत्रफल गाटा सं० 240	-	0.0250 का 2/27 भाग 0.0019 हे०
क्षेत्रफल गाटा सं० 245	-	0.1200 का 2/27 भाग 0.0088 हे०
क्षेत्रफल गाटा सं० 248	-	0.0200 का 2/27 भाग 0.0014 हे०
क्षेत्रफल गाटा सं० 181	-	0.7720 का 5/6 भाग 0.6433 हे०
कुल क्षेत्रफल	-	0.6695 हे०
ग्राम/मोहल्ला	-	मनोहरपुर
परगना	-	मुरादाबाद।
तहसील	-	मुरादाबाद।
जनपद	-	मुरादाबाद।

[Handwritten signature]

[Handwritten signature]



[Handwritten signature]
 सहायक पञ्चायती
 मुरादाबाद विधानसभा प्रांतिक जलपत्र
 मुरादाबाद

भारतीय गैर न्यायिक
भारत INDIA

रु. 500



FIVE HUNDRED
RUPEES



पाँच सौ रुपये

Rs. 500

INDIA NON JUDICIAL

24 APR 2024

उत्तर प्रदेश UTTAR PRADESH

AL 510750

विक्रय-विलेख

भूमि का प्रकार	-	कृषि
क्षेत्रफल गाटा सं० 238	-	0.1900 हे० में से 0.0141 हे०
क्षेत्रफल गाटा सं० 240	-	0.0250 का 2/27 भाग 0.0019 हे०
क्षेत्रफल गाटा सं० 245	-	0.1200 का 2/27 भाग 0.0088 हे०
क्षेत्रफल गाटा सं० 248	-	0.0200 का 2/27 भाग 0.0014 हे०
क्षेत्रफल गाटा सं० 181	-	0.7720 का 5/6 भाग 0.6433 हे०
कुल क्षेत्रफल	-	0.6695 हे०
ग्राम/मोहल्ला	-	मनोहरपुर
परगना	-	मुरादाबाद।
तहसील	-	मुरादाबाद।
जनपद	-	मुरादाबाद।

Handwritten signature

Handwritten signature



Handwritten signature
सम्मान प्रभारी
मुरादाबाद चिफास प्राधिकरण
मुरादाबाद




उत्तर प्रदेश UTTAR PRADESH

AL 510751

विक्रय-विलेख

भूमि का प्रकार	-	कृषि
क्षेत्रफल गाटा सं० 238	-	0.1900 हे० में से 0.0141 हे०
क्षेत्रफल गाटा सं० 240	-	0.0250 का 2/27 भाग 0.0019 हे०
क्षेत्रफल गाटा सं० 245	-	0.1200 का 2/27 भाग 0.0088 हे०
क्षेत्रफल गाटा सं० 248	-	0.0200 का 2/27 भाग 0.0014 हे०
क्षेत्रफल गाटा सं० 181	-	0.7720 का 5/6 भाग 0.6433 हे०
कुल क्षेत्रफल	-	0.6695 हे०
ग्राम/मोहल्ला	-	मनोहरपुर
परगना	-	मुरादाबाद।
तहसील	-	मुरादाबाद।
जनपद	-	मुरादाबाद।



समस्त प्रभागी
मुरादाबाद विद्यालय प्राधिकरण
मुरादाबाद



उत्तर प्रदेश UTTAR PRADESH

AL 510752

विक्रय-विलेख

भूमि का प्रकार	-	कृषि
क्षेत्रफल गाटा सं० 238	-	0.1900 हे० में से 0.0141 हे०
क्षेत्रफल गाटा सं० 240	-	0.0250 का 2/27 भाग 0.0019 हे०
क्षेत्रफल गाटा सं० 245	-	0.1200 का 2/27 भाग 0.0088 हे०
क्षेत्रफल गाटा सं० 248	-	0.0200 का 2/27 भाग 0.0014 हे०
क्षेत्रफल गाटा सं० 181	-	0.7720 का 5/6 भाग 0.6433 हे०
कुल क्षेत्रफल	-	0.6695 हे०
ग्राम/मोहल्ला	-	मनोहरपुर
परगना	-	मुरादाबाद।
तहसील	-	मुरादाबाद।
जनपद	-	मुरादाबाद।

H. Q. S.

[Signature]

सम्पत्ति प्रभारी
मुरादाबाद विकास प्राधिकरण
मुरादाबाद



उत्तर प्रदेश UTTAR PRADESH

AL 510730

विज्ञाप-विलेख

भूमि का प्रकार	-	कृषि
क्षेत्रफल गाटा सं० 238	-	0.1900 हे० में से 0.0141 हे०
क्षेत्रफल गाटा सं० 240	-	0.0250 का 2/27 भाग 0.0019 हे०
क्षेत्रफल गाटा सं० 245	-	0.1200 का 2/27 भाग 0.0088 हे०
क्षेत्रफल गाटा सं० 248	-	0.0200 का 2/27 भाग 0.0014 हे०
क्षेत्रफल गाटा सं० 181	-	0.7720 का 5/6 भाग 0.6433 हे०
कुल क्षेत्रफल	-	0.6695 हे०
ग्राम/गोहल्ला	-	मनोहरपुर
परगना	-	मुसादाबाद।
तहसील	-	मुसादाबाद।
जनापद	-	मुसादाबाद।

Handwritten signature

Handwritten signature

Handwritten signature
सम्पात प्रभारी
मुसादाबाद विकास प्राधिकरण
मुसादाबाद



उत्तर प्रदेश UTTAR PRADESH

AL 510731

विक्रय-विलेख

भूमि का प्रकार	-	कृषि
क्षेत्रफल गाटा सं० 238	-	0.1900 हे० में से 0.0141 हे०
क्षेत्रफल गाटा सं० 240	-	0.0250 का 2/27 भाग 0.0019 हे०
क्षेत्रफल गाटा सं० 245	-	0.1200 का 2/27 भाग 0.0088 हे०
क्षेत्रफल गाटा सं० 248	-	0.0200 का 2/27 भाग 0.0014 हे०
क्षेत्रफल गाटा सं० 181	-	0.7720 का 5/6 भाग 0.6433 हे०
कुल क्षेत्रफल	-	0.6695 हे०
ग्राम/मोहल्ला	-	मनोहरपुर
परगना	-	मुरादाबाद।
तहसील	-	मुरादाबाद।
जनपद	-	मुरादाबाद।



सम्यंति प्रभाते
मुरादाबाद विकास प्राधिकरण
मुरादाबाद



उत्तर प्रदेश UTTAR PRADESH

AL 510732

विक्रय-विलेख

भूमि का प्रकार	-	कृषि
क्षेत्रफल गाटा सं० 238	-	0.1900 हे० में से 0.0141 हे०
क्षेत्रफल गाटा सं० 240	-	0.0250 का 2/27 भाग 0.0019 हे०
क्षेत्रफल गाटा सं० 245	-	0.1200 का 2/27 भाग 0.0088 हे०
क्षेत्रफल गाटा सं० 248	-	0.0200 का 2/27 भाग 0.0014 हे०
क्षेत्रफल गाटा सं० 181	-	0.7720 का 5/6 भाग 0.6433 हे०
कुल क्षेत्रफल	-	0.6695 हे०
ग्राम/मोहल्ला	-	मनोहरपुर
परगना	-	मुद्रादाबाद।
तहसील	-	मुद्रादाबाद।
जनपद	-	मुद्रादाबाद।

सम्प्रदाय प्रभारी
 मुद्रादाबाद विकास प्राधिकरण
 मुद्रादाबाद

भारतीय गैर न्यायिक
भारत INDIA

रु. 500



FIVE HUNDRED
M M
मुद्रादाबाद

पाँच सौ रुपये

Rs. 500

INDIA NON JUDICIAL

24 APR 2024

उत्तर प्रदेश UTTAR PRADESH

AL 510733

विक्रय-विलेख

भूमि का प्रकार	-	कृषि
क्षेत्रफल गाटा सं० 238	-	0.1900 हे० में से 0.0141 हे०
क्षेत्रफल गाटा सं० 240	-	0.0250 का 2/27 भाग 0.0019 हे०
क्षेत्रफल गाटा सं० 245	-	0.1200 का 2/27 भाग 0.0088 हे०
क्षेत्रफल गाटा सं० 248	-	0.0200 का 2/27 भाग 0.0014 हे०
क्षेत्रफल गाटा सं० 181	-	0.7720 का 5/6 भाग 0.6433 हे०
कुल क्षेत्रफल	-	0.6695 हे०
ग्राम/मोहल्ला	-	गनोहरपुर
परगना	-	मुरादाबाद।
तहसील	-	मुरादाबाद।
जनपद	-	मुरादाबाद।

सम्पत्ति प्रकृति
मुरादाबाद विद्यालय समिति
मुरादाबाद

भारतीय गैर न्यायिक
भारत INDIA

रु. 500



FIVE HUNDRED
मुद्रादावा
मुद्रादावा
M M
मुद्रादावा

पाँच सौ रुपये

सत्यमेव जयते

Rs. 500

INDIA NON JUDICIAL

24 APR 2024

उत्तर प्रदेश UTTAR PRADESH

AL 510734

विक्रय-विलेख

भूमि का प्रकार	-	कृषि
क्षेत्रफल गाटा सं० 238	-	0.1900 हे० में से 0.0141 हे०
क्षेत्रफल गाटा सं० 240	-	0.0250 का 2/27 भाग 0.0019 हे०
क्षेत्रफल गाटा सं० 245	-	0.1200 का 2/27 भाग 0.0088 हे०
क्षेत्रफल गाटा सं० 248	-	0.0200 का 2/27 भाग 0.0014 हे०
क्षेत्रफल गाटा सं० 181	-	0.7720 का 5/6 भाग 0.6433 हे०
कुल क्षेत्रफल	-	0.6695 हे०
ग्राम/मोहल्ला	-	मनोहरपुर
परगना	-	मुरादाबाद।
तहसील	-	मुरादाबाद।
जनपद	-	मुरादाबाद।

मुद्रादावा

मुद्रादावा

सम्पत्ति प्रभारी
मुरादाबाद विकास प्राधिकरण
मुरादाबाद