


भारतीय गैर न्यायिक



8285 795777

शपथ-पत्र

समक्ष

सचिव,
रेरा, लखनऊ उत्तर प्रदेश।

शपथकर्ता—अनुभव सिंह, उपाध्यक्ष, मुरादाबाद विकास प्राधिकरण।

- 1-यह कि मुरादाबाद विकास प्राधिकरण द्वारा गोविन्दपुरम आवासीय योजना हेतु ग्राम-मंगूपुरा तहसील व जिला मुरादाबाद व ग्राम मनोहरपुर तहसील व जिला मुरादाबाद की भूमि आपसी समझौते के आधार पर भू-स्वामियों से क्रय की गयी है।
- 2-यह कि योजना के अन्तर्गत ग्राम-मंगूपुरा तहसील व जिला मुरादाबाद स्थित गाटा सं०-669मि० रकबा 0.9925 हैक्टे, गाटा सं०-684 रकबा 0.2410 हैक्टे, गाटा सं०-694 रकबा 0.4726 हैक्टे, गाटा सं०-696 रकबा 0.7998 हैक्टे, गाटा सं०-697ख रकबा 0.0160 हैक्टे, गाटा सं०-697मि० रकबा 0.0813 हैक्टे, गाटा सं०-698 रकबा 0.0944 हैक्टे, गाटा सं०-699 रकबा 0.1200 हैक्टे, गाटा सं०-702 रकबा 0.1024 हैक्टे, गाटा सं०-703 रकबा 0.2827 हैक्टे एवं ग्राम मनोहरपुर तहसील व जिला मुरादाबाद स्थित गाटा सं०-127 रकबा 0.2960 हैक्टे, गाटा सं०-176 रकबा 0.1460 हैक्टे, गाटा सं०-180 रकबा 0.1030 हैक्टे, गाटा सं०-191 रकबा 0.6952 हैक्टे, गाटा सं०-192 रकबा 0.0630 हैक्टे, गाटा सं०-234 रकबा 0.2230 हैक्टे, गाटा सं०-259 रकबा 0.0180 हैक्टे व गाटा सं०-197क रकबा 0.0158 हैक्टे भूमि ऐसी है, जिनके बयनामें प्राधिकरण पक्ष में निष्पादित किये जा चुके हैं, परन्तु तहसील सदर, मुरादाबाद में उक्त गाटो का नामान्तरण, वाद विचाराधीन होने के कारण अभी तक उद्धरण खतौनी पर, प्राधिकरण का नाम अंकित नहीं हो सका है।
- 3-यह कि ग्राम मंगूपुरा व मनोहरपुर स्थित भूमि के उक्त गाटे, जिन पर मुरादाबाद विकास प्राधिकरण का नाम तहसील सदर, मुरादाबाद में वाद विचाराधीन होने के कारण अंकित नहीं हो पाया है, उन गाटो पर लगभग 06 सप्ताह की समयावधि के भीतर, मुरादाबाद विकास प्राधिकरण का नाम अंकित हो जायेगा, जिसके उपरान्त उद्धरण खतौनी की नकल उपलब्ध करा दी जायेगी।
- 4-यह कि मुरादाबाद विकास प्राधिकरण की गोविन्दपुरम आवासीय योजना में ग्राम-मंगूपुरा तहसील व जिला मुरादाबाद व ग्राम मनोहरपुर तहसील व जिला मुरादाबाद स्थित उक्त गाटो से सम्बन्धित समस्त (Non-Encumbrance Certificate) भार मुक्त प्रमाण-पत्र उपलब्ध है।

शपथकर्ता

शपथकर्ता

[Signature]
22/11/25

[Signature]
22/11/25

any document before me by
person who is identified by S/Strd/No.
of this...
has been read and the same has been
certified by me Rishi B.

कार्यालय उप निबंधक सदर द्वितीय मुरादाबाद जनपद मुरादाबाद

आवेदन संख्या :2202526503115

प्रमाण संख्या :22025265002861

भार मुक्त प्रमाण-पत्र
(रजि० मैनुअल के नियम 328)

श्री-अजयवीर एड० पुत्र- द्वारा, एड० तहसील मुरादाबाद जिला मुरादाबाद ने निम्नलिखित सम्पत्ति से सम्बन्धित प्रपत्रों/द्वारा प्रस्तुत भार मुद्रित प्रमाण पत्र हेतु प्राथना पत्र प्रस्तुत किया है।

सम्पत्ति का विवरण : ग्राम/मोहल्ला - मंगपुरा, वार्ड/परगना- मुरादाबाद, कृषि- मुरादाबाद विकास प्राधिकरण, मुरादाबाद।, गाटा सं०—650/1, 650/2 रकबा 0.2600 है०, गाटा सं०—649 मि०, रकबा 0.0670 है०, व गाटा सं०— 669 मि०, रकबा 1.3640 है०, , गाटा सं०—649मि० आदि।

मैं एतद्वारा प्रमाणित करता हू कि इंडेक्स सं 02 तथा उससे सम्बन्धित सूची प्रपत्रों की तलाश दिनांक 12/10/2013 से दिनांक 12/10/2025 तक उक्त सम्पत्ति के सम्बन्ध में की गयी जिसमें निम्नलिखित भार पाये गये

कोई भार नहीं पाया गया

दिनांक :16-10-2025

नोट - 1. इस प्रमाण-पत्र के समस्त विवरण आवेदक द्वारा दिए गए संपत्ति के ब्योरे के आधार पर दूँडे गए हैं। यदि रजिस्ट्रीकृत लेखपत्र में संपत्ति को आवेदक द्वारा आवेदन में दिये गए वर्णन से किसी दूसरे ढंग से वर्णित किया गया हो तो ऐसे लेखपत्रों से प्राप्त सूचना को प्रमाण पत्र में दर्ज नहीं किया जायेगा।

2. वांछित तलाश कार्यालय द्वारा यथासंभव सावधानी के साथ किया गया है, और विभाग प्रमाणपत्र में शामिल सूचना के लिए उत्तरदायी नहीं होगा।

3. इस प्रमाण-पत्र में उन लेखपत्रों से सम्बंधित सूचना शामिल नहीं है जो प्रस्तुत हो चुके हैं, परन्तु जिनका आज की तारीख तक रजिस्ट्रीकरण नहीं हुआ है।

4. यह प्रमाण-पत्र किसी संपत्ति के स्वत्व का प्रमाण नहीं है।

5. 'प्रथम पक्ष' से तात्पर्य बंधक कर्ता से है और 'द्वितीय पक्ष' से तात्पर्य बन्धकी से है।

तलाशकर्ता एवं प्रमाण पत्र बनाने वाले निबन्धन लिपिक: **अपूर्व सक्सैना ।**

मिलान करने वाले निबन्धन लिपिक : **अपूर्व सक्सैना ।**

Digitally signed by
RAM DULARE RAM

उप निबंधक सदर द्वितीय
मुरादाबाद

8025/24

भारतीय गैर न्यायिक INDIA NON JUDICIAL

रु.
25000

पच्चीस हजार रुपये

Rs.
25000

TWENTY FIVE THOUSAND RUPEES

INDIA


उत्तर प्रदेश UTTAR PRADESH

H 793587

H 793587



:- बयनामा :-




05 JUN 2021

मुर्दाबाद विकास प्राधिकरण द्वारा किसानों/भू-स्वामियों से आपसी सहमति/समझौते से भूमि क्रय हेतु विक्रय विलेख:-

जिलाधिकारी द्वारा निर्धारित सर्किल दर सूची के	-	रु0-374 लाख (प्रति हे0)
पृष्ठ सं0 42 कोड सं0 1024 कॉलम सं0 13 पर अंकित दर	-	
जिलाधिकारी की अध्यक्षता में गठित समिति द्वारा निर्धारित	-	
दर सर्किल रेट का 03 गुना	-	रु0-1122 (प्रति हे0)
विक्रय हेतु प्रस्तावित भूमि का मूल्य	-	रु0-1122 (प्रति हे0)
विक्रय मूल्य (भूमि + परिसम्पत्ति का मूल्य)	-	रु0-1122 (प्रति हे0)
स्टाम्प शुल्क	-	रु0-25,13,280/-
निबन्धन शुल्क	-	रु0-3,59,040/-

विक्रय-विलेख

भूमि का प्रकार	-	कृषि
गाटा सं0	-	669मि0
क्षेत्रफल	-	1.364 हे0 का बकदर भाग 0.3200 हे0
ग्राम/मोहल्ला	-	मंगपुरा
परगना	-	मुर्दाबाद।
तहसील	-	मुर्दाबाद।
जनपद	-	मुर्दाबाद।



सम्पत्ति प्रभारी
मुर्दाबाद विकास प्राधिकरण
मुर्दाबाद

000000



05 JUN 2024

ज दिनांक को एक कित।
अंश 25000 कुल धनराशि 15000000-
धनराशि Meradabad Development Authority
को कोषागार मुरादाबाद से विक्रय Meradabad

मुख्य सेक्रेटरी
कोषागार मुरादाबाद

000000 H





उत्तर प्रदेश UTTAR PRADESH

H 793588

H 793588

उत्तर प्रदेश

M B D.

कार्यालय मुख्य का. मुरादाबाद

विक्रेता को विवरण (प्रथम पक्ष):-

मुरादाबाद-14

करीबी नं. 1400

क्र. नं.	पिता/पति का नाम	निवासी	आधार कार्ड संख्या	पैन कार्ड संख्या	मोबाइल नं०
05 JUN 2021	स्व० कुदरतउल्ला	मुफ्ती टोला, अशरफी हाउस, मुरादाबाद, उ०प्र०।	950103978825	AAMCS4739D	9927971786



सम्पत्ति प्रभारी
मुरादाबाद विकास प्राधिकरण
मुरादाबाद

000005

05 JUN 2024



अज दिनांक _____ को एक किता
धनराशि 25000 कूल धनराशि 15000000-
श्री _____ Moradabad Development Authority
को कोषागार मुरादाबाद से विक्रय Moradabad

मुख्य सेक्रेट्रिया
कोषागार मुरादाबाद

संभवतः H





उत्तर प्रदेश UTTAR PRADESH

H 793589

H 793589



05 JUN 2024

क्रेता का विवरण (द्वितीय पक्ष):-

मुरादाबाद विकास प्राधिकरण, मुरादाबाद।

पैन कार्ड संख्या	-	AAJFM7731M
द्वारा	-	राजीव रतन प्रताप सिंह
पदनाम	-	प्रभारी सम्पत्ति
विभाग	-	मुरादाबाद विकास प्राधिकरण, मुरादाबाद।
जनपद	-	मुरादाबाद।
मोबाईल नं०	-	9711309013
आधार कार्ड सं०	-	619531182969



सम्पत्ति प्रभारी
मुरादाबाद विकास प्राधिकरण
मुरादाबाद

0000

05 JUN 2024

ज दिनांक _____ को एक किता
धनराशि 25000 कुल धनराशि 15000000-
श्री Moradabad Development Authority
को कोषागार मुरादाबाद से विक्रय Moradabad

मुख्य सेक्रेट्रिया
कोषागार मुरादाबाद

000000





उत्तर प्रदेश UTTAR PRADESH

M 793590

H 793590

उत्तर प्रदेश

कार्यालय मुख्य कोषाधिकारी
मुरादाबाद

क्र. वि.क्र.ता.सं. का नाम
मुक्त (अ) बांधविली
मुरादाबाद - 4000

कोषागार - 14

विक्रीत सम्पत्ति का विवरण								
क्र.	वि.क्र.ता.सं. का नाम	पिता/पति का नाम	गाटा संख्या	कुल क्षेत्र (हे० में)	कुल क्षेत्र में से विक्रय हेतु प्रस्तावित क्षेत्र	विक्रय हेतु प्रस्तावित क्षेत्र में अंश	हिस्सा का अनुसार विक्रीत क्षेत्र (हे० में)	भू-राजस्व
1	2	3	4	5	6	7	8	9
05 JUN 2024	मैदारी सालार फसलखान प्रा० लि० सालार हाउस/48, ईश्वर नगर अपोजिट ब्राउन प्लाजा नई दिल्ली द्वारा डायरेक्टर मौहम्मद मुस्लिम	स्व० कुदरतउल्ला	669मि०	1.364 हे०	1.364 हे० का बकदर भाग 0.3200 हे०	1.364 हे० का बकदर भाग 0.3200 हे०	1.364 हे० का बकदर भाग 0.3200 हे०	रु० 51.10



सम्पत्ति प्रभारी
मुरादाबाद विकास प्राधिकरण
मुरादाबाद

05 JUN 2024

अंश दिनांक.....को एक किता
धनराशि 25000 कले धनराशि 15000000--
श्री. **Moradabad Development Authority**
को कोषागार मुरादाबाद से विक्रय किया। **Moradabad**

मुख्य अधिकारी
कोषागार मुरादाबाद

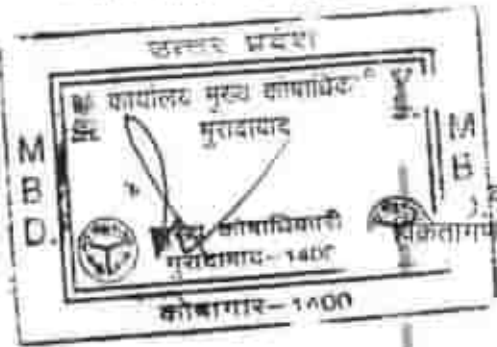




उत्तर प्रदेश UTTAR PRADESH

H 793591

H 793591



कुल प्रस्तावित क्षेत्रफल 1.364 हे० का बकदर भाग विक्रीत क्षेत्रफल 0.3200 हे० का पूर्ण भाग है।

सड़क की स्थिति
परिसम्पत्ति

- चकमार्ग पर स्थित है।
- शून्य

05 JUN 2024

विक्रीत सम्पत्ति की चौहद्दी :-

क्रमांक	गाटा संख्या	पूरब	पश्चिम	उत्तर	दक्षिण
1.	689मि०	गाटा सं० 124, 125 ग्राम मनोहरपुर	गाटा सं० 642 एवं चकमार्ग	गाटा सं० 670	गाटा सं० 676, 677 एवं 127



कार्यालयिका
मुरादाबाद विकास कार्यालय
मुरादाबाद

130025

05 JUN 2024

अज दिनांक _____ को एक किता
धनराशि 25000 कुल धनराशि 15000000 -
श्री _____ Moradabad Development Authority
को कोषागार मुरादाबाद से विक्रय Moradabad

मुख्य सेक्रेट्रिया
कोषागार मुरादाबाद

130025 H






उत्तर प्रदेश UTTAR PRADESH

H 793592

H 793592



विक्रय मूल्य का भुगतान :-

कुल विक्रय मूल्य ₹0-3,59,04,000/- (तीन करोड़ उनसठ लाख चार हजार रुपये) से 1 प्रतिशत टीडीएस की कटौती उपरान्त विक्रेतागण को भुगतान की जाने वाली धनराशि का

क्र	विक्रेतागण का नाम	पिता/पति का नाम	पता	बैंक का नाम	बैंक संख्या	बैंक का दिनांक	भुगतान राशि
09 JUN 2024							
1	मैसर्स सालार कंसल्टिंग प्रा० लि० सालार हाउस/48, ईश्वर नगर अपोजिट क्राउन प्लाजा नई दिल्ली द्वारा डायरेक्टर मौहम्मद मुस्तिसम	स्व० कुदरतउल्ला	मुफ्ती टाला, अतरफी हाउस, मुरादाबाद, 2020।	कैनरा बैंक, एम. डी.ए. आफिस शाखा, दिल्ली रोड, मुरादाबाद	293001	04.06.2024	3,55,44,960/-



समयानुसार
मुरादाबाद विकास प्राधिकरण
मुरादाबाद

SECRET

05 JUN 2024

अंश दिनांक.....को एक फिल
धनराशि 25000 कुल धनराशि 15000000-
श्री Moradabad Development Authority
को कोषागार मुरादाबाद से विक्रय Moradabad

मुख्य रोकड़िया
कोषागार मुरादाबाद

SECRET





उत्तर प्रदेश UTTAR PRADESH

H 793593

H 793593



05 JUN 2024

विक्रीत भूमि विक्रेता को पंजीकृत बयनामा के आधार पर प्राप्त हुई है, जो कार्यालय मुरादाबाद के बही संख्या-01 जिल्द संख्या 5619 पृष्ठ संख्या 183 से क्रमांक 6559 दिनांक 25.11.2008 को पंजीकृत है। विक्रेतागण अनुसूचित जाति/जनजाति के सदस्य नहीं है। विक्रीत भूमि ना तो किसी को विक्रय अनुबन्ध किया गया है और ना ही किसी को हस्तांतरित की गयी है और ना ही किसी बैंक या सरकारी कार्यालय अथवा किसी व्यक्ति को बन्धक की गयी है। विक्रीत भूमि हर प्रकार से रहन व चय व हिवा, ऋण भार, कुर्की, जमानत, बन्धक, दीवानी या राजस्व वाद आदि से मुक्त है, जिसमें किसी अन्य व्यक्ति की भागीदारी नहीं है और ना ही किसी अन्य के पक्ष में विक्रय बयनामा किया गया है, न ही कोई सरकारी भूमि निहित है। अर्थात् वारन्टी ऑफ टाईटिल प्रथम पक्ष का दायित्व है। उक्त आराजी को विक्रय करने का मुझ विक्रेता को पूर्ण मालिकाना हक हासिल है, जिसमें गाटा संख्या 669मि0 कुल रकबा 1.364 हे0 का बकदर माग 0.3200 हे0 ग्राम मंगपुरा सम्पूर्ण भाग विक्रीत की जाती है।

(Handwritten signature)

मुख्य कोषाधिकारी
मुरादाबाद



उत्तर प्रदेश UTTAR PRADESH

H 7535124

H 793594



05 JUN 2024

अब जरूरत खुद के उसी किता भूमिधरी आराजी को पूर्ण स्वामित्व एवं अधिकारी व खारिजी सहित पूरे होशो हवास स्वस्थ चित से खूब सोच व समझकर बिना किसी दबाव किसी शख्स के मय सम्पूर्ण अधिकार सहित मुवलिंग रू०-3,59,04,000/- (तीन करोड़ उनसठ लाख चार हजार रुपये मात्र) जिसके आधे मुवलिंग रू० 1,79,52,000/- (सब्दों में एक करोड़ उनसती लाख बावन हजार रुपये मात्र) होते हैं, बदस्त क्रेता मुरादाबाद विकास प्राधिकरण, मुरादाबाद के पक्ष में वय कामिल व फरोख्त कतई किया यानि एम०डी०ए० को देव दिया और कुल जर समन हस्व तफरील जैल क्रेता मजकूर से जरिये चैक वसूल पाकर कब्जा व दखल मालिकाना विक्रीत संक्रमणीय भूमि पर आज की तारीख से बजाये अपने क्रेता मजकूर का कब्जा वाकई बखूफी कर दिया। अब मुझ विक्रेता व चारिसान विक्रेता का कोई हक व दावा विक्रीत आराजी पर नहीं रह गया है व विक्रय धनराशि क्रेता से बाकी ना रहा। विक्रेता विक्रीत भूमि के प्रतिफल के अतिरिक्त अन्य कोई प्रतिकर या लाभ का दावा किसी न्यायालय में प्रस्तुत नहीं करेगा।

(Handwritten signature)

सम्पति प्रभाते

मुरादाबाद विकास प्राधिकरण
मुरादाबाद

05 JUN 2024

05 JUN 2024

अज दिनांक _____ को एक फिल
धनराशि 25000 कुल धनराशि 15200000-
श्री Moradabad Development Authority
को कोषागार मुरादाबाद से विराजदबाद

मुख्य अधिकारी
कोषागार मुरादाबाद

05 JUN 2024



05 JUN 2024





उत्तर प्रदेश UTTAR PRADESH

H 793595

H 793595




05 JUN 2021

अगर कोई शख्स दावा करे तो वह बिल्कुल नाजायज होवे और अगर विक्रीत आराजी वयशुदा
 पूर्ण अर्थात् उसका कोई अंश क्रेता के स्वामित्व व अधिकारों से निकल जावे या कब्जा ना मिले
 किन्तु किसी प्रकार से विवादित व भारग्रसित पायी जावे या कोई तथ्य छिपाया गया पाया जावे
 तो ऐसी तमाम सूरतों में क्रेता को यह अधिकार होगा कि वह कुल विक्रय मूल्य मय हर्जा व खर्चा
 विक्रेता व उसके वारिसानों तथा दीगर जायदाद चल व अचल से भू-राजस्व की भांति वसूल कर
 लेवे, जिसमें विक्रेता को कोई आपत्ति नहीं होगी। उपरोक्त विक्रीत भूमि से सम्बन्धित सारे हक व
 हकूक तथा स्वत्व, सारे अधिकार, विक्रेता ने क्रेता को अंतरित कर दिये हैं, अब क्रेता उपरोक्त
 भूमि का दाखिल खारिज सरकारी कागजों में अपने नाम दर्ज करा लेवे। विक्रेता को कोई आपत्ति
 नहीं होगी।

उपरोक्त भूमि किसी अन्य योजना के अन्तर्गत अधिग्रहीत नहीं है, उक्त मुखण्ड का,
 जिसका मुरादाबाद विकास प्राधिकरण के पक्ष में विक्रय विलेख निष्पादित किया जाना है, उसका
 स्वामित्व वर्तमान में विक्रेता में निहित है। विक्रीत भूमि के सम्बन्ध में किसी प्रकार का कोई वाद
 किसी भी न्यायालय में विचाराधीन नहीं है।

इस विक्रय पत्र के निष्पादन से मुझ विक्रेता की आजीविका, निवास स्थान व जीवनचर्या
 परिवर्तित नहीं हो रही है और न ही आजीविका, निवास स्थान व जीवनचर्या पर कोई प्रतिकूल
 प्रभाव पड़ रहा है। प्रस्तुत विक्रय विलेख विक्रेता द्वारा उपलब्ध कराये गये कागजात व उसके
 द्वारा बताये गये तथ्यों व आश्वासन के आधार पर तैयार किया गया है। विक्रेता द्वारा दिये गये
 अभिलेख/शपथ-पत्र मलत पाये जाते हैं तो उसकी समस्त जिम्मेदारी विक्रेता की है तथा
 पक्षकारों की पहचान उनके साक्षियों द्वारा की जा रही है।



मुरादाबाद विकास प्राधिकरण
 मुरादाबाद

05/06/2024

05 JUN 2024

आज दिनांक.....को एक पित्त
धनराशि 25000 कुल धनराशि 15000000-
श्री.....
को कोषागार मुरादाबाद से विक्रय विक्रय
Moradabad Development Authority
Moradabad

मुख्य प्रेकड़िया
कोषागार मुरादाबाद

222025 H






उत्तर प्रदेश UTTAR PRADESH

H 793596

H 793596



05 JUN 2021

विक्रेता अपना उसका कोई वारिसान भविष्य में उक्त विक्रय की धनराशि के अतिरिक्त अन्य धनराशि अथवा लान के लिए विभाग के समक्ष कोई दावा नहीं करेगा और न ही इस विक्रेता की किसी न्यायालय में वाद दायर करेगा। विक्रय कार्य करते समय अगर पैमाईश में कोई कम पाया जाता है अथवा गलती से अधिक धनराशि का भुगतान हो जाता है और विक्रेता अधिक धनराशि स्वयं नहीं लौटाता है, तो 15 प्रतिशत साधारण ब्याज प्रति वर्ष की दर से भू-संज्ञस्व की भांति मुरादाबाद विकास प्राधिकरण, मुरादाबाद (एम0डी0ए0) को वसूलने का अधिकार होगा।

अतः यह विक्रय विलेख (बयनामा) अपने होशो हवास स्वस्थ चित्त से बगैर किसी व्यक्ति के अनुचित दबाव से साक्षियों के समक्ष निष्पादित कर दिया ताकि सनद रहे और आवश्यकतानुसार भविष्य में काम आवे।

स्थान :- मुरादाबाद।

दिनांक :- 07/6/21



साधन प्रभारी
मुरादाबाद विकास प्राधिकरण
मुरादाबाद

SECRET

05 JUN 2024

आज दिनांक _____ को एक किता
धनराशि 25000 कुल धनराशि 15000000-
श्री **Moradabad Development Authority**
को कोषागार मुरादाबाद से **Moradabad**

मुख्य रिकार्डिया
कोषागार मुरादाबाद



SECRET M





उत्तर प्रदेश UTTAR PRADESH

H 793597

H 793597



05 JUN 2024

विक्रय-विलेख

भूमि का प्रकार	-	कृषि
गांवा सं०	-	669मि०
क्षेत्रफल	-	1.364 हे० का मकदर भाग 0.3200 हे०
ग्राम/मोहल्ला	-	मंगपुरा
परगना	-	मुरादाबाद।
तहसील	-	मुरादाबाद।
ज़िलपद	-	मुरादाबाद।



सहायक प्रभारी
मुरादाबाद विकास प्राधिकरण
मुरादाबाद

13/06/2024

05 JUN 2024

संज दिनांक _____ को एक किला
धनराशि 25000 कुल धनराशि 15000000 -
श्री Moradabad Development Authority
को कोषागार मुरादाबाद से विक्रय पत्रिका

मुख्य सेफडिया
कोषागार मुरादाबाद

13/06/2024





उत्तर प्रदेश UTTAR PRADESH

H 793598

H 793598



05 JUN 2024

विक्रय-विलेख

भूमि का प्रकार	-	कृषि
गाटा सं०	-	669गि०
क्षेत्रफल	-	1.364 हे० का बकदर भाग 0.3200 हे०
ग्राम/मोहल्ला	-	मंगूपुरा
परगना	-	मुरादाबाद।
तहसील	-	मुरादाबाद।
जनपद	-	मुरादाबाद।



सम्पत्ति प्रभारी
मुरादाबाद विकास प्राधिकरण
मुरादाबाद

05 JUN 2024

05 JUN 2024

दिनांक.....को एक फिल
धनराशि 25000 कुल धनराशि 15000000-
श्री.....Mondabad Development Authority
को कोषागार मुरादाबाद से विक्रय किया

मुख्य रोकीड़िया
कोषागार मुरादाबाद


INFORM H





उत्तर प्रदेश UTTAR PRADESH

H 793599




05 JUN 2021

विक्रय-विलेख

M B D
 भूमि का प्रकार
 गाटा सं०
 क्षेत्रफल
 ग्राम/मोहल्ला
 परगना
 तहसील
 जनपद

- कृषि
- 669मि०
- 1.364 हे० का बकदर भाग 0.3200 हे०
- मंगपुरा
- मुरादाबाद।
- मुरादाबाद।
- मुरादाबाद।




 सम्बन्धि प्रभारी
 मुरादाबाद विकास प्राधिकरण
 मुरादाबाद

05 JUN 2024

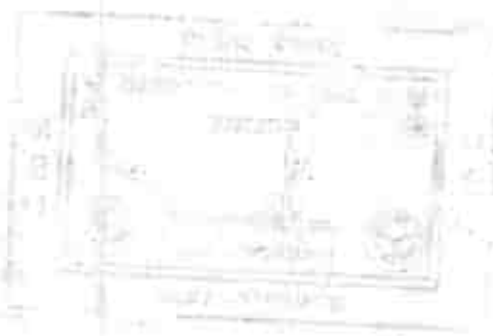
दस्तावेज क्र. १०० कित्ता
निरादि १५००० - कोल घनराशि 15,000,000 -
श्री. Muradabad
को कोषागार मुद्रादाखल से विक्रय प्रमाण

मुख्य कार्यालय
कोषागार मुद्रादाखल



000000

मुद्रादाखल



20






उत्तर प्रदेश UTTAR PRADESH

H 793600

H 793600



05 JUN 2024

विक्रय-विलेख

शुद्धि का प्रकार
गाटा सं०
क्षेत्रफल
ग्राम/मोहल्ला
परगना
तहसील
जनापद

- कृषि
- 669 मि०
- 1.364 हे० का बकदर भाग 0.3200 हे०
- गंगपुरा
- मुरादाबाद।
- मुरादाबाद।
- मुरादाबाद।



सहायक पंचायत
मुरादाबाद विकास प्राधिकरण
मुरादाबाद

000000

05 JUN 2024

दस्तावेज नं. _____ को. _____ किला
मुरादाबाद 25000 - कोल. अनुमति 15000000 -
श्री. **Moradabad Development Authority**
को. कोषागार मुरादाबाद में विक्री के लिए **Moradabad**

मुख्य निदेशिका
कोषागार मुरादाबाद



000000 H

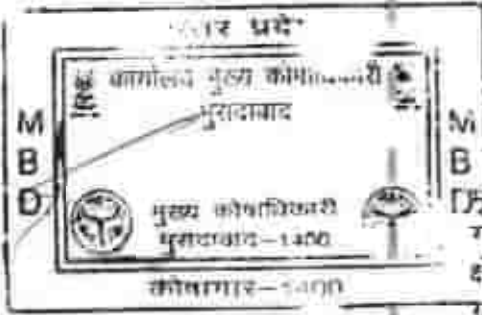




उत्तर प्रदेश UTTAR PRADESH

H 793601

H 793601



05 JUN 2024

05 JUN 2024

विक्रय-विलेख

भूमि का प्रकार
गाटा सं०
क्षेत्रफल
ग्राम/मोहल्ला
परगना
तहसील
जनपद

- कृषि
- 669गि०
- 1.364 हे० का बकदर भाग 0.3200 हे०
- मंगूपुरा
- मुरादाबाद।
- मुरादाबाद।
- मुरादाबाद।



मुरादाबाद जिल्ला का
मुख्य कोषाधिकारी
मुरादाबाद



उत्तर प्रदेश UTTAR PRADESH

H 793602

H 793602



05 JUN 2024

विक्रय-विलेख

मृमि का प्रकार
गाटा सं०
क्षेत्रफल
ग्राम/गोहल्ला
परगना
तहसील
जनपद


- कृषि
- 669मि०
- 1.364 हे० का बकदर भाग 0.3200 हे०
- मंगपुरा
- मुरादाबाद।
- मुरादाबाद।
- मुरादाबाद।

समाप्ति प्रमाणी
मुरादाबाद विकास प्राधिकरण
मुरादाबाद

05 JUN 2024

अंश दिनांक का एक किता
धनराशि 25000 - कुल धनराशि 15000000 -

श्री
को कोषागार मुरादाबाद से विक्रीय किया।
Moradabad Development Authority
Moradabad


मुख्य रोकिइया
कोषागार मुरादाबाद

SOBEE H.





उत्तर प्रदेश UTTAR PRADESH

N 793503

H 793603



05 JUN 2024

विक्रय-विलेख

- कृषि
- 669गि०
- 1.364 हे० का बकदर भाग 0.3200 हे०
- मंगपुरा
- मुरादाबाद।
- मुरादाबाद।
- मुरादाबाद।



सम्पत्ति प्रदान
 मुरादाबाद विकास प्राधिकरण
 मुरादाबाद

05 JUN 2024



...को एक किरा
धनराशि 25000 - कुल अनुमानित 15000000 -
Muzaffarnagar Development Authority
को कोषागार मुरादाबाद से विक्रय किया गया।

मुख्य सचिव
कोषागार मुरादाबाद

006687 H





उत्तर प्रदेश UTTAR PRADESH

H 793604

H 793604




05 JUN 2024

विक्रय-विलेख

भूमि का प्रकार
गाटा सें0
क्षेत्रफल
ग्राम/मोहल्ला
परगना
तहसील
जनापद

- कृषि
- 669गि0
- 1.384 हे0 का बकदर भाग 0.3200 हे0
- मंगूपुरा
- मुरादाबाद।
- मुरादाबाद।
- मुरादाबाद।



सन्तोष कुमार
मुरादाबाद विकास प्राधिकरण
मुरादाबाद

00005
05 JUN 2024

अज दिनांक.....को एक कित्त
धनराशि 25000 - कुल धनराशि 15000000 -
श्री.....
को कोषागार मुरादाबाद से विक्रय किया। Moradabad

मुख्य रेकर्डिया
कोषागार मुरादाबाद

MURADABAD





उत्तर प्रदेश UTTAR PRADESH

H 793605


H 793605



05 JUN 2021

विक्रय-विलेख

- कृषि
- 669 गि०
- 1.364 हे० का बकदर भाग 0.3200 हे०
- मगपुरा
- मुरादाबाद।
- मुरादाबाद।
- मुरादाबाद।



सम्पात प्रदायी
मुरादाबाद विकास प्राधिकरण
मुरादाबाद

05 JUN 2024

अज दिनक... सो एक फिता
घनराशि 25000/- कुल घनराशि 15000000/-
शी Moradabad Development Authority
को कोषागार मुरादाबाद से विक्रय किया Moradabad

मुख्य रेकर्डिंग
कोषागार मुरादाबाद



ROBERT H





उत्तर प्रदेश UTTAR PRADESH

H 793606

H 793606


उत्तर प्रदेश
 कार्यालय मुक्ति क...
 मुरादाबाद
 पुरख अ...
 मुरादाबाद - 1400...
 ज... - 140...

05 JUN 2024

भूमि का प्रकार
 गेटा सं०
 क्षेत्रफल
 ग्राम/मोहल्ला
 परगना
 तहसील
 जगपद

विक्रय-विलेख

- कृषि
- 689 मि०
- 1.364 हे० का बकदर भाग 0.3200 हे०
- मंगपुरा
- मुरादाबाद।
- मुरादाबाद।
- मुरादाबाद।



मुरादाबाद विकास प्राधिकरण
 मुरादाबाद

05 JUN 2024

अजि दिनांक _____ को एक किता
धनराशि 25000- कुल धनराशि 15000000-

श्री _____ Moradabad Development Authority
की कोषागार मुरादाबाद से विक्रय किया।
Moradabad


मुख्य रेकडियर
कोषागार मुरादाबाद

585897H





उत्तर प्रदेश UTTAR PRADESH

H 793607

H 793607




05 JUN 2024

विक्रय-विलेख

भूमि का प्रकार
गोटा सं०
क्षेत्रफल
ग्राम/मोहल्ला
परगना
तहसील
जनपद

= कृषि
- 669 गि०
- 1.364 हे० का बकदर भाग 0.3200 हे०
- मंगपुरा
- मुरादाबाद।
- मुरादाबाद।
- मुरादाबाद।



सम्बन्धित प्रमाणिका
मुरादाबाद विकास प्राधिकरण
मुरादाबाद

05 JUN 2024



अंश दिनांक...को एक प्लॉट
धनराशि 25000- कल धनराशि 1500000-
श्री Moradabad Development Authority
को कोषागार मुरादाबाद से विक्रय किया। Moradabad

मुख्य सचिव
कोषागार मुरादाबाद






उत्तर प्रदेश UTTAR PRADESH

H 793608

H 793608



05 JUN 2024

विक्रय-विलेख

भूमि का प्रकार
गाटा सं०
क्षेत्रफल
ग्राम/मोहल्ला
परगना
तहसील
जनपद

- कृषि
- 669 मि०
- 1.364 हे० का बकदर भाग 0.3200 हे०
- मंगूपुरा
- मुरादाबाद।
- मुरादाबाद।
- मुरादाबाद।



सन्धि प्रभारी
मुरादाबाद विकास प्राधिकरण
मुरादाबाद

00000

05 JUN 2024

अज्ज दिनाक.....यो एक फिल्ल
धनराशि 25000- कुल धनराशि 15000000-
श्री.....Moradabad Development Authority
को कोषागार मुरादाबाद से विक्रय निम्न Moradabad

मुख्य सेपाहिया
कोषागार मुरादाबाद




00000 H





उत्तर प्रदेश UTTAR PRADESH


H 793609 H 793609



05 JUN 2024

विक्रय-विलेख

भूमि का प्रकार	-	कृषि
गांवा सं०	-	669गि०
संजफल	-	1.364 हे० का सकदर भाग 0.3200 हे०
ग्राम/मोहल्ला	-	मंगपुरा
परगना	-	मुसादाबाद।
तहसील	-	मुसादाबाद।
जनपद	-	मुसादाबाद।



मुख्य कोषाधिकारी
मुसादाबाद विकास प्राधिकरण
मुसादाबाद

05 JUN 2024

05 JUN 2024

अ.सं. क्र. १२-११६६६६ को एक किता
धनराशि २६०००- कुल धनराशि १५००००००/-

श्री _____
को कोषागार मुरादाबाद Moradabad Development Authority
Moradabad

मुख्य सचिव
कोषागार मुरादाबाद

05 JUN 2024





उत्तर प्रदेश UTTAR PRADESH

H 793610

H 793610



05 JUN 2024

मूमी का प्रकार
गाटा सं०
क्षेत्रफल
ग्राम/मोहल्ला
परगना
तहसील
जनपद

- कृषि
- 669 मि०
- 1.364 हे० का बकदर भाग 0.3200 हे०
- मंगपुरा
- मुसादाबाद।
- मुसादाबाद।
- मुसादाबाद।



समस्त प्रशासि
मुसादाबाद विकास प्राधिकरण
मुसादाबाद

000005

05 JUN 2024

उपरोक्त दस्तावेज को एक किता
धनराशि 250000 - कुल धनराशि 15000000 -

श्री _____
को कोषागार मुरादाबाद से विक्रय Moradabad Development Authority
Moradabad

मुख्य सेक्रेट्रिया
कोषागार मुरादाबाद

01/06/24





उत्तर प्रदेश UTTAR PRADESH

H-793611

H 793611



05 JUN 2024

विक्रय-विलेख

- | | | |
|----------------|---|----------------------------------|
| भूमि का प्रकार | - | कृषि |
| गादा सं० | - | 669मि० |
| क्षेत्रफल | - | 1.364 हे० का बकदर भाग 0.3200 हे० |
| ग्राम/मोहल्ला | - | मंगपुरा |
| परगना | - | मुसादाबाद। |
| तहसील | - | मुसादाबाद। |
| जानपद | - | मुसादाबाद। |



सर्वोच्च प्रभारी
मुसादाबाद विकास प्राधिकरण
मुसादाबाद

00000

05 JUN 2024

अंश दिनांक _____ घोषित किया

धनराशि 25000- कुल धनराशि 15000000-

श्री _____
को कोषागार मुरादाबाद से विक्रय किया। Muradabad Development Authority Muradabad

मुख्य अधिकारी
कोषागार मुरादाबाद

118895 H





उत्तर प्रदेश UTTAR PRADESH

H 793612

H 793612



05 JUN 2024

विक्रय-विलेख

- | | | |
|----------------|---|----------------------------------|
| भूमि का प्रकार | - | क्षि |
| गाटा सं० | - | 669गि० |
| क्षेत्रफल | - | 1.364 हे० का बकदर भाग 0.3200 हे० |
| ग्राम/मोहल्ला | - | मंगपुरा |
| परगना | - | मुरादाबाद। |
| तहसील | - | मुरादाबाद। |
| जनपद | - | मुरादाबाद। |



सचिव
मुरादाबाद विकास प्राधिकरण
मुरादाबाद

1000000

दिनांक 5 JUN 2023 को एक कित्ता
धनराशि 25000- कुल धनराशि 15000000-

श्री _____
को कोषागार मुसदाघाद से विक्रय किया।

Moradabad Development Authority
Moradabad

मुख्य रोड इंडिया
कोषागार मुसदाघाद



4 398818





उत्तर प्रदेश UTTAR PRADESH

H 793613

H 793613



05 JUN 2021

विक्रय-विलेख

भूमि का प्रकार	-	कृषि
गाटा सं०	-	669 गे०
क्षेत्रफल	-	1.364 हे० का नकदर भाग 0.3200 हे०
ग्राम/मोहल्ला	-	मंगपुरा
परगना	-	मुरादाबाद।
तहसील	-	मुरादाबाद।
जनापद	-	मुरादाबाद।



मुख्य कार्याधिकारी
मुरादाबाद विकास प्राधिकरण
मुरादाबाद

00000

05 JUN 2024

पत्र दिनांक _____ को एका पत्रां

धनराशि 25000- कुल धनराशि 15000000-

श्री _____
को कोषागार मुरादाबाद से विवेकपूर्वक **Moradabad Development Authority**
Moradabad

मुख्य सचिव
कोषागार मुरादाबाद

00000000





उत्तर प्रदेश UTTAR PRADESH

H 793614

H 793614




05 JUN 2024

विक्रय-विलेख

भूमि का प्रकार
गांटा सं०
क्षेत्रफल
ग्राम/मोहल्ला
परगना
तहसील
जनपद

- क्मि
- 669गि०
- 1.364 हे० का बकदर भाग 0.3200 हे०
- मंगपुरा
- मुरादाबाद।
- मुरादाबाद।
- मुरादाबाद।



संयोजित प्रशासित
मुरादाबाद विकास प्राधिकरण
मुरादाबाद

00005

05 JUN 2024



अजिदनाक... का एक किला
धनराशि 25000- कुल धनराशि 15000000-

श्री
को कोषागार मुरादाबाद से (Moradabad Development Authority
Moradabad

मुख्य सेक्रेट्रिया
कोषागार मुरादाबाद

00005 H






उत्तर प्रदेश UTTAR PRADESH

H 793615

H 793615




05 JUN 2024

विक्रय-विलेख

भूमि का प्रकार
गाटा सं०
बीजफल
ग्राम/मोहल्ला
परगना
तहसील
जनपद

- कृषि
- 669गि०
- 1.364 हे० का बकदर भाग 0.3200 हे०
- मंगपुरा
- मुरादाबाद।
- मुरादाबाद।
- मुरादाबाद।



सम्बन्धि प्रभारी
मुरादाबाद विकास प्राधिकरण
मुरादाबाद

000000



05 JUN 2024

अज्य दिनांक _____ को एका वित्त
धनराशि 25000- कुल धनराशि 1500000-

श्री _____
को कोषागार मुरादाबाद से विक्रय किया. Mersadabad Development Authority
Mersadabad

मुख्य से 
कोषागार मुरादाबाद

000000 H





उत्तर प्रदेश UTTAR PRADESH

H 793616

H 793616

उत्तर प्रदेश
 कायम मुक्त कोषाधिकार
 मुरादाबाद

M B D.


मुख्य कोषाधिकारी
 मुरादाबाद - 14001

कोषाधिकार - 14001

05 JUN 2024

विक्रय-विलेख

भूमि का प्रकार	-	कृषि
गाटा सं०	-	669मि०
क्षेत्रफल	-	1.364 हे० का बकदर भाग 0.3200 हे०
ग्राम/मोहल्ला	-	संगपुरा
परगना	-	मुरादाबाद।
तहसील	-	मुरादाबाद।
जनपद	-	मुरादाबाद।



मुरादाबाद विकास प्राधिकरण
 मुरादाबाद

00000

09 JUN 2024



अज दिनांक _____ को एक किता
धनराशि 25000- कुल धनराशि 1000000-
श्री _____
को कोषागार मुरादाबाद से विक्रय किया। Moradabad
Moradabad Development Authority

मुख्य संकडिया
कोषागार मुरादाबाद

RECEIVED



भारतीय गैर न्यायिक INDIA NON JUDICIAL

भारत

रु.
25000

पच्चीस हजार रुपये

Rs.
25000

TWENTY FIVE THOUSAND RUPEES

INDIA

उत्तर प्रदेश UTTAR PRADESH

H 793617

H 793617

उत्तर प्रदेश

कार्यालय मुख्य कोषाधिकारी
मुरादाबाद

मुख्य कोषाधिकारी
मुरादाबाद - 14001

कोषागार - 14001

M B D.

05 JUN 2024

विक्रय-विलेख

भूमि का प्रकार	-	कृषि
गांटा सं०	-	669मि०
क्षेत्रफल	-	1.384 हे० का बकदर भाग 0.3200 हे०
ग्राम/मोहल्ला	-	मंगूपुरा
परगना	-	मुरादाबाद।
तहसील	-	मुरादाबाद।
जनपद	-	मुरादाबाद।

(Handwritten signature)



(Handwritten signature)
 मुरादाबाद विकास प्राधिकरण
 मुरादाबाद

00071

05 JUN 2024

आज दिनांक _____ को एक बिल
धनराशि ₹5000- कुल धनराशि ₹5000000
श्री _____ Moradabad Development Authority
को कोषागार मुरादाबाद से विक्रय किया, Moradabad

मुख्य रोडिया
कोषागार मुरादाबाद

CHART 14





उत्तर प्रदेश UTTAR PRADESH

H 793618


H 793618



05 JUN 2021

विक्रय-विलेख

- | | | |
|----------------|---|----------------------------------|
| भूमि का प्रकार | - | कृषि |
| गाँव सं० | - | 689मि० |
| दौत्रफल | - | 1.364 हे० का बकदर भाग 0.3200 हे० |
| ग्राम/मोहल्ला | - | मंगूपुरा |
| परगना | - | मुत्तादाबाद। |
| तहसील | - | मुत्तादाबाद। |
| जनपद | - | मुत्तादाबाद। |



उत्तर प्रदेश
मुत्तादाबाद विकास प्राधिकरण
मुत्तादाबाद

00000

05 JUN 2024

अज दिनांक _____ को एक किलो
धनराशि 15000- कुल धनराशि 15000000-
श्री _____ Moradabad Development Authority
को कोषागार मुरादाबाद से विक्रय किया। Moradabad

मुख्य रोषादिया
कोषागार मुरादाबाद

000000 H



भारतीय गैर न्यायिक INDIA NON JUDICIAL



₹.
25000

पच्चीस हजार रुपये

भारत



सत्यमेव जयते

INDIA


Rs.
25000

TWENTY FIVE THOUSAND RUPEES

उत्तर प्रदेश UTTAR PRADESH

H 783518

H 793619



05 JUN 2024

विक्रय-विवरण

भूमि का प्रकार	-	कृषि
गाटा सं०	-	669गि०
क्षेत्रफल	-	1.364 हे० का बकदर भाग 0.3200 हे०
ग्राम/मोहल्ला	-	गंगूपुरा
परगना	-	मुरादाबाद।
तहसील	-	मुरादाबाद।
जनपद	-	मुरादाबाद।



संयोजित प्रशासक
मुरादाबाद विकास प्राधिकरण
मुरादाबाद

05 JUN 2024



ज दिनांक _____ को एक कित्ता
धनराशि 25000/- कुल धनराशि 15000000/-

श्री _____
को कोषागार मुरादाबाद से विक्रय किया।
Morsdahad Development Authority
Morsdahad

मुख्य रेकर्डिया
कोषागार मुरादाबाद

मुरादाबाद H





उत्तर प्रदेश UTTAR PRADESH

H 793620

H 793620



05 JUN 2024

विक्रय-विलेख

भूमि का प्रकार	-	कृषि
गाटा सं०	-	669मि०
क्षेत्रफल	-	1.384 हे० का बकदर भाग 0.3200 हे०
ग्राम/मोहल्ला	-	मंगूपुरा
परगना	-	मुरादाबाद।
तहसील	-	मुरादाबाद।
जनपद	-	मुरादाबाद।



सम्पत्ति प्रखरी
मुरादाबाद विकास अधिकारी
मुरादाबाद

03075

05 JUN 2024

आज दिनांक _____ को एक बिन्दा
धनराशि 25000 - कुल धनराशि 15000000 -

श्री _____
को कोषागार मुरादाबाद से विद्यमान प्रमाण
Moradabad Development Authority
Moradabad

मुख्य सचिव/डिप्टी
कोषागार मुरादाबाद

058035 H





उत्तर प्रदेश UTTAR PRADESH

C 511952

C 511952



05 JUN 2021

विक्रय-विलेख

भूमि का प्रकार
गाटा सं०
क्षेत्रफल
ग्राम/मोहल्ला
परगना
तहसील
जनपद

- कृषि
- 669मि०
- 1.364 हे० का बकदर भाग 0.3200 हे०
- मंगपुरा
- मुरादाबाद।
- मुरादाबाद।
- मुरादाबाद।



सम्बन्धित प्रमाण
मुरादाबाद विकास प्राधिकरण
मुरादाबाद

000001

05 JUN 2024

अज दिनांक _____ को एक कित्ता
धनराशि 200000 कुल धनराशि 150000000-
श्री _____ **Moradabad Development Authority**
को कोषागार मुसदाबाद से विक्रय किम् **Moradabad**

मुख्य सेक्रेट्रिया
कोषागार मुसदाबाद

359718 0





उत्तर प्रदेश UTTAR PRADESH

C 511953

C 511953

उत्तर प्रदेश

कार्यालय मुख्य कोषाधिकारी
मुरादाबाद

M B D. M B

मुख्य कोषाधिकारी
मुरादाबाद-1400


कोषागार-1400

05 JUN 2024

विक्रय-विलेख

भूमि का प्रकार
गाटा सं०
क्षेत्रफल
ग्राम/मोहल्ला
परगना
तहसील
जनपद

- कृषि
- 669मि०
- 1.364 हे० का बकदर भाग 0.3200 हे०
- मंगपुरा
- मुरादाबाद।
- मुरादाबाद।
- मुरादाबाद।



सन्तति प्रभासी
मुरादाबाद विकास प्राधिकरण,
मुरादाबाद

00003

05 JUN 2008

अज दिनांक.....को एक कित्त
धनराशि 20000 कुल धनराशि 150000000-
श्री Moradabad Development Authority
को कोषागार मुरादाबाद से विक्रय किया Moradabad

मुख्य  कीडिया
कोषागार मुरादाबाद

0000000





उत्तर प्रदेश UTTAR PRADESH

C 511954

C 511954



05 JUN 2021

विलेख

भूमि का प्रकार
गाटा सं०
क्षेत्रफल
ग्राम/मोहल्ला
परगना
तहसील
जनपद

- कृषि
- 669 गि०
- 1.364 हे० का बकदर भाग 0.3200 हे०
- मंगपुरा
- मुरादाबाद।
- मुरादाबाद।
- मुरादाबाद।



मुख्य कोषाधिकारी
मुरादाबाद विकास प्राधिकरण
मुरादाबाद

00005

05 JUN 2024

अज दिनांक _____ को एक किता
 धनराशि २०००० कुल धनराशि 15००००००-
 श्री _____ Moradabad Development Authority
 को कोषागार मुरादाबाद से विक्रय किता Moradabad

मुख्य रोज़िदा
 कोषागार मुरादाबाद

05 JUN 24





उत्तर प्रदेश UTTAR PRADESH

C 511955

C 511955



05 JUN 2024

विक्रय-विलेख

भूमि का प्रकार
गाटा सं०
क्षेत्रफल
ग्राम/मोहल्ला
परगना
तहसील
जनापद

— कृषि
— 889मि०
— 1.364 हे० का बकदर भाग 0.3200 हे०
— मंगपुरा
— मुरादाबाद।
— मुरादाबाद।
— मुरादाबाद।



राजेश प्रभासी
मुरादाबाद विकास अधिकारी
मुरादाबाद

10000

05 JUN 2024

अज दिनांक _____ को एक किता
घनराशि 20000 कुल घनराशि 15000000-

श्री _____
को कोषागार मुरादाबाद से विक्रय किया
Muzdabad Development Authority
Muzdabad

मुख्य रजिस्ट्रार
कोषागार मुरादाबाद

10000000





उत्तर प्रदेश UTTAR PRADESH

C 511956

C 511956

उत्तर प्रदेश
कार्यालय मुख्य कोषाधिकारी
मुरादाबाद
मुख्य कोषाधिकारी
मुरादाबाद-1400
कोषागार-1400

M
B
D.

सूची का प्रकार
मुद्रा सं०
बी.डि.कल
ग्राम/मोहल्ला
परगना
तहसील
जनपद

विक्रय-विलेख

- कृषि
- 669 मि०
- 1.384 हे० का सकदर भाग 0.3200 हे०
- मंगूपुरा
- मुरादाबाद।
- मुरादाबाद।
- मुरादाबाद।

05 JUN 2021



समयति प्रवर्ती
मुरादाबाद विकास प्राधिकरण 39
मुरादाबाद

03009

05 JUN 2024

अज दिनांक _____ को एक किता
धनराशि 200000 कुल धनराशि 15000000-
श्री _____ Moradabad Development Authority
को कोषागार मुरादाबाद से विक्रय दि. Moradabad

मुख्य रोफ़िदिया
कोषागार मुरादाबाद

अक्षर 12 0



अक्षर 12 0





उत्तर प्रदेश UTTAR PRADESH

511957

511957




05 JUN 2028

विक्रय-विलेख

भूमि का प्रकार
गाटा सं०
क्षेत्रफल
ग्राम/मोहल्ला
परगना
तहसील
जनपद

- कृषि
- 669मि०
- 1.364 हे० का बकदर भाग 0.3200 हे०
- मंगपुरा
- मुरादाबाद।
- मुरादाबाद।
- मुरादाबाद।



सम्पात इकाई
मुरादाबाद विकास प्राधिकरण
मुरादाबाद

00000

05 JUN 2024

आज दिनांक..... को एक किता

धनराशि 20000 कुल धनराशि 15000000-

श्री..... Morsadbed Development Authority
को कोषागार मुरादाबाद से विक्रय किया। Morsadbad

मुख्य रोकिडिया
कोषागार मुरादाबाद

रकम 0





उत्तर प्रदेश UTTAR PRADESH

511958

C 511958



विक्रय-विलेख

भूमि का प्रकार	-	कृषि
गाटा सं०	-	669मि०
क्षेत्रफल	-	1.364 हे० का बकदर मात्र 0.3200 हे०
ग्राम/मोहल्ला	-	मंगपुरा
परगना	-	मुरादाबाद।
तहसील	-	मुरादाबाद।
जनपद	-	मुरादाबाद।

05 JUN 2023



सम्बन्धित प्रमाणित
मुरादाबाद विभाजन प्राधिकरण
मुरादाबाद

03005

05 JUN 2024

अज दिनांक.....को एक किता
धनराशि 20000 कुल धनराशि 15000000-
श्री.....Moradabad Development Authority
को कोषागार मुरादाबाद से वित्तिय किया Moradabad

मुख्य सेक्रेट्रिया
कोषागार मुरादाबाद

अतिरिक्त



भारतीय गैर न्यायिक INDIA NON JUDICIAL

रु. 20000

बीस हजार रुपये

TWENTY THOUSAND RUPEES

Rs. 20000

INDIA

उत्तर प्रदेश UTTAR PRADESH

C 511959

C 511959

उत्तर प्रदेश

कमलेश मुखर्जी कोषाधिकारी

मुरादाबाद

मुख्य कोषाधिकारी
मुरादाबाद - 1400

कोषागार - 1400

05 JUN 2024

विक्रय-विलेख

भूमि का प्रकार
गाटा सं०
क्षेत्रफल
ग्राम/मोहल्ला
परगना
तहसील
जनपद

- कृषि
- 669 मि०
- 1.364 हे० का थकदर भाग 0.3200 हे०
- मंगपुरा
- मुरादाबाद।
- मुरादाबाद।
- मुरादाबाद।

शम्भू शर्मा
मुरादाबाद विकास प्राधिकरण
मुरादाबाद

00000

05 JUN 2024
आज दिनांक को एक विल
धनराशि 20000 कुल धनराशि 15000000-
श्री _____
को कोषागार मुरादाबाद से विक्रय किताब Moradabad Development Authority
Moradabad

मुख्य सेक्रेटरी
कोषागार मुरादाबाद

00000000





उत्तर प्रदेश UTTAR PRADESH

C 511950

C 511960



विक्रय-विलेख

भूमि का प्रकार	-	कृषि
गाटा सं०	-	669मि०
क्षेत्रफल	-	1.384 हे० का बकादर भाग 0.3200 हे०
ग्राम/मोहल्ला	-	मंगपुरा
परगना	-	मुरादाबाद।
तहसील	-	मुरादाबाद।
जिल्ला	-	मुरादाबाद।

05 JUN 2024



सम्बन्धित प्रमाणित
मुरादाबाद विकास प्राधिकरण
मुरादाबाद

00005

05 JUN 2024

अजय दिनांक.....को एक फिल
धनराशि 20000 कुल धनराशि 15000000-
श्री.....Moradabad Development Authority
को कोषागार मुरादाबाद से विनाय विMoradabad

मुख्य रिकॉर्डिया
कोषागार मुरादाबाद

0000000






उत्तर प्रदेश UTTAR PRADESH

C 511961


C 511961



05 JUN 2021

विक्रय-विलेख

भूमि का प्रकार	-	कृषि
गाटा सं०	-	669सि०
क्षेत्रफल	-	1.364 हे० का बकदर भाग 0.3200 हे०
ग्राम/मोहल्ला	-	मंगपुरा
परगना	-	मुरादाबाद।
तहसील	-	मुरादाबाद।
जनपद	-	मुरादाबाद।



मुरादाबाद विकास प्राधिकरण
मुरादाबाद

00000

05 JUN 2024

आज दिनांक.....को एक कित्ता
धनराशि २०००० कुल धनराशि 15०००००० -
श्री.....Moradabad Development Authority
को कोषागार मुरादाबाद से विक्रय कि Moradabad

मुख्य सचिव
कोषागार मुरादाबाद

15/06/24





उत्तर प्रदेश UTTAR PRADESH

C 511962

C 511962



विक्रय-विलेख

भूमि का प्रकार
गाटा सं०
क्षेत्रफल
ग्राम/मोहल्ला
परगना
तहसील
जंतपद

- कृषि
- 889मि०
- 1.364 हे० का बकदर भाग 0.3200 हे०
- गंगपुरा
- मुरादाबाद।
- मुरादाबाद।
- मुरादाबाद।

05 JUN 2021



मुख्यालय प्रभारी
मुरादाबाद विकास प्राधिकरण
मुरादाबाद

00000

05 JUN 2024

अज्ज दिनाक _____ को एक किला
धनराशि 20000 कुल धनराशि 150000000-

श्री _____ Moradabad Development Authority
को कोषागार मुरादाबाद से विक्रय Moradabad


मुख्य अधिकारिया
कोषागार मुरादाबाद



00000





उत्तर प्रदेश UTTAR PRADESH

C 511863


C 511963



05 JUN 2021

विक्रय-विलेख

- | | | |
|----------------|---|----------------------------------|
| भूमि का प्रकार | - | कृषि |
| गाटा सं० | - | 669गि० |
| क्षेत्रफल | - | 1.364 हे० का बकदर भाग 0.3200 हे० |
| ग्राम/मोहल्ला | - | मंगपुरा |
| परगना | - | मुरादाबाद। |
| तहसील | - | मुरादाबाद। |
| जनपद | - | मुरादाबाद। |



सम्पत्ति प्रभारी
मुरादाबाद विक्रय-शाधिकरण
मुरादाबाद

00005

05 JUN 2008

आज दिनांक _____ को एक बिता
धनराशि 20000 कुल धनराशि 15000000-
श्री _____ Muradabad Development Authority
को कोषागार मुरादाबाद से विक्रय कि Muradabad

मुख्य शिफ्टिंग
कोषागार मुरादाबाद

05 JUN 2008





उत्तर प्रदेश UTTAR PRADESH

C 511964

C 511964

उत्तर प्रदेश

कार्यालय मुख्य अधिकाारी
मुरादाबाद

मुख्य अधिकाारी
मुरादाबाद-1400


कोषागार-1400

05 JUN 2024

M
B

विक्रय-विलेख

भूमि का प्रकार	-	कृषि
गाटा सं०	-	669मि०
क्षेत्रफल	-	1.364 हे० का बँकदर भाग 0.3200 हे०
ग्राम/मोहल्ला	-	मंगूपुरा
परगना	-	मुरादाबाद।
तहसील	-	मुरादाबाद।
जनाबद	-	मुरादाबाद।



सम्पत्त प्रभारी
मुरादाबाद विकास प्राधिकरण
मुरादाबाद

00005

05 JUN 2024

अज दिनांक..... को एक किता
धनराशि २०००० कुल धनराशि 150 00 000 -
श्री..... Moradabad Development Authority
को कोषागार मुसदाबाद से विक्रय कि Moradabad

मुख्य रेकर्डिया
कोषागार/मसद

अज दिनांक





उत्तर प्रदेश UTTAR PRADESH

C 511965

C 511965



विक्रय-विलेख

भूमि का प्रकार	-	कृषि
गाटा सं०	-	669/मि०
क्षेत्रफल	-	1.364 हे० का बकदर भाग 0.3200 हे०
ग्राम/मोहल्ला	-	मंगपुरा
परगना	-	मुरादाबाद।
तहसील	-	मुरादाबाद।
जम्माद	-	मुरादाबाद।

05 JUN 2024



सम्पत्ति प्रभारी
मुरादाबाद विकास प्राधिकरण
मुरादाबाद

00005

05 JUN 2024

अजि दिनांक _____ को एक मिला
धनराशि 20000 कुल धनराशि 15000000-
श्री _____ Moradabad Development Authority
को कोषागार मुरादाबाद से विक्रय कि Moradabad

मुख्य सेक्रेट्रिया
कोषागार मुरादाबाद

00005 0





उत्तर प्रदेश UTTAR PRADESH

C 511966


C 511966



05 JUN 2021

विक्रय-तिलेख

भूमि का प्रकार	-	कृषि
गाटा सं०	-	669मि०
क्षेत्रफल	-	1.364 हे० का बकदर भाग 0.3200 हे०
ग्राम/मोहल्ला	-	मंगपुरा
परगना	-	मुसादाबाद।
तहसील	-	मुसादाबाद।
जनपद	-	मुसादाबाद।



सन्तोष प्रभारी
मुसादाबाद विकास प्राधिकरण
मुसादाबाद

03/06/2024

05 JUN 2024

अज दिनांक _____ को एक कित्ती
धनराशि 200000 कुल धनराशि 150000000-
श्री _____ Moradabad Development Authority
को कोषागार मुरादाबाद से विक्रय किया Moradabad

मुख्य सेक्रेटरी
कोषागार मुरादाबाद

03/06/2024





उत्तर प्रदेश UTTAR PRADESH

C 511957

C 511967



05 JUN 2024

भूमि का प्रकार
गाटा सं०
क्षेत्रफल
ग्राम/मोहल्ला
परगना
तहसील
जनपद

— कृषि
— 669 मि०
— 1.364 हे० का बकादर भाग 0.3200 हे०
— मंगपुरा
— मुरादाबाद।
— मुरादाबाद।
— मुरादाबाद।



समानित प्रभारी
मुरादाबाद विकास प्राधिकरण
मुरादाबाद

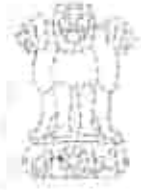
00005

05 JUN 2024

अज दिनांक.....को एक कित्त
धनराशि 200000 कुल धनराशि 15000000-
श्री.....Moradabad Development Authority
को कोषागार मुरादाबाद से विक्रय लिखत Moradabad

मुख्य सेक्रेट्रिया
कोषागार मुरादाबाद

संख्या ०





उत्तर प्रदेश UTTAR PRADESH

C 511968


C 511968



05 JUN 2024

विक्रय-विलेख

भूमि व प्रकार	-	कृषि
गाटा सं०	-	669मि०
क्षेत्रफल	-	1.364 हे० का बकदर भाग 0.3200 हे०
ग्राम/मोहल्ला	-	मंगूपुरा
परगना	-	मुसादाबाद।
तहसील	-	मुसादाबाद।
जनपद	-	मुसादाबाद।



सम्पत्ति प्रभारी
मुसादाबाद विकास प्राधिकरण
मुसादाबाद

50005

05 JUN 2024

जन्म दिनांक _____ को एक किलो
धनराशि 20000 कुल धनराशि 15000000-
श्री _____ Moradabad Development Authority
को कोषागार मुरादाबाद से विक्रय Moradabad

मुख्य सेक्रेट्रिया
कोषागार मुरादाबाद

588772 2





उत्तर प्रदेश UTTAR PRADESH

C 511969

C 511969



विक्रय - विलेख

भूमि का प्रकार	-	कृषि
गाटा सं०	-	669नि०
क्षेत्रफल	-	1.364 हे० का बकादर भाग 0.3200 हे०
ग्राम/मोहल्ला	-	मंगूपुरा
परगना	-	मुरादाबाद।
तहसील	-	मुरादाबाद।
जानपद	-	मुरादाबाद।

05 JUN 2024



समाप्ति प्रचारक
मुरादाबाद विकास प्राधिकरण
मुरादाबाद

00005

05 JUN 2024

जन्म दिनांक को एक किता.
धनराशि 20000 कुल धनराशि 15000000-
श्री **Mordabad Development Authority**
को कोषागार मुरादाबाद से विक्रय किता **Mordabad**

मुख्य रोकड़िया
कोषागार मुरादाबाद

00005






उत्तर प्रदेश UTTAR PRADESH

C 511970

C 511970



05 JUN 2024

विक्रय-विलेख

भूमि का प्रकार	-	कृषि
गाटा सं०	-	669मि०
क्षेत्रफल	-	1.364 हे० का सकदर भाग 0.3200 हे०
ग्राम/मोहल्ला	-	मंगपुरा
परगना	-	मुरादाबाद।
तहसील	-	मुरादाबाद।
जनपद	-	मुरादाबाद।



सम्मति प्रभारी
मुरादाबाद विकास प्राधिकरण
मुरादाबाद

00000

दिनांक 05 JUN 2024 को एक किता
नं. 20000 कुल धनराशि 15000000-

श्री _____
को कोषागार मुरादाबाद से विक्रीय किया।
Moradabad Development Authority
Moradabad

मुख्य रिकर्डिया
कोषागार मुरादाबाद





उत्तर प्रदेश UTTAR PRADESH

C 511971

C 511971



05 JUN 2024

विक्रय-विलेख

भूमि का प्रकार	-	कृषि
गाटा सं०	-	669मि०
क्षेत्रफल	-	1.364 हे० का बकदर भाग 0.3200 हे०
ग्राम/मोहल्ला	-	मंगूपुरा
परगना	-	मुरादाबाद।
तहसील	-	मुरादाबाद।
जनपद	-	मुरादाबाद।



सम्पत्ति प्रधारी
 मुरादाबाद, जिला मुरादाबाद
 मुरादाबाद

03003

05 JUN 2024

आज दिनांक.....को एक किता
धनराशि 20000 कुल धनराशि 15000000-
श्री Moradabad Development Authority
को कोषागार मुरादाबाद से विक्रय कि Moradabad

मुख्य शिकडिया
कोषागार मुरादाबाद

17/06/24





उत्तर प्रदेश UTTAR PRADESH

C 511972

C 511972



05 JUN 2024

विक्रय-विलेख

भूमि का प्रकार
गाटा सं०
क्षेत्रफल
ग्राम/मोहल्ला
परगना
तहसील
जनपद

- कृषि
- 669 मि०
- 1.364 हे० का बकदर भाग 0.3200 हे०
- मंगपुरा
- मुरादाबाद।
- मुरादाबाद।
- मुरादाबाद।



सम्पत्ति प्रभारी
मुरादाबाद विकास प्राधिकरण
मुरादाबाद



उत्तर प्रदेश UTTAR PRADESH

C 511873

C 511973




विक्रय-विलेख

भूमि का प्रकार
समूह सं०
क्षेत्रफल
ग्राम/मोहल्ला
परगना
तहसील
जनपद

- कृषि
- 669 मि०
- 1.364 हे० का बकदर भाग 0.3200 हे०
- मंगपुरा
- गुरादाबाद।
- गुरादाबाद।
- गुरादाबाद।

05 JUN 2024



समिति प्रभारी
गुरादाबाद विकास प्राधिकरण
गुरादाबाद

00005

05 JUN 2024



अज दिनांक.....को एक कित्ता
धनराशि 20000 कुल धनराशि 15000000-
श्री.....Moradabad Development Authority
को कोषागार मुरादाबाद से दित्तय कि Moradabad

मुख्य रिकार्डिया
कोषागार मुरादाबाद


05 JUN 2024





उत्तर प्रदेश UTTAR PRADESH

C 511974 C 511974



विक्रय-विलेख

05 JUN 2024

भूमि का प्रकार
गाँवा सं०
क्षेत्रफल
ग्राम/मोहल्ला
परगना
तहसील
जन्मपद

- कृषि
- 669गि०
- 1.364 हे० का बकदर भाग 0.3200 हे०
- मंगपुरा
- मुरादाबाद।
- मुरादाबाद।
- मुरादाबाद।



उत्तर प्रदेश
मुरादाबाद विकास प्राधिकरण
मुरादाबाद

00005

05 JUN 2024

आज दिनांक _____ को एक विल

धनराशि 200000 रुज धनराशि 15000000-

श्री _____
Moradabad Development Authority
Moradabad

को कोषागार मुरादाबाद से विज्ञापित किया
मुख्य रोडवेइया
कोषागार मुरादाबाद



00005





उत्तर प्रदेश UTTAR PRADESH

C 511975


C 511975



05 JUN 2024

विक्रय-विलेख

भूमि का प्रकार	-	कृषि
गाटा सं०	-	669गि०
क्षेत्रफल	-	1.364 हे० का बकदर भाग 0.3200 हे०
ग्राम/मोहल्ला	-	मंगूपुरा
परगना	-	मुरादाबाद।
तहसील	-	मुरादाबाद।
जनपद	-	मुरादाबाद।



सम्पत्ति प्रभारी
मुरादाबाद विकास प्राधिकरण
मुरादाबाद

00000

05 JUN 2024

अज दिनांक.....को एक कित्ता
धनराशि 200000 कुल धनराशि 150000000-
श्री.....Mumbai Development Authority
को कोषागार मुरादाबाद से वि. मुरादाबाद

मुख्य चेकडिया
कोषागार मुरादाबाद

2024/6/5






उत्तर प्रदेश UTTAR PRADESH

C 511976

C 511976



05 JUN 2021

M
B
D.
भूमि का प्रकार
गाँव सं०
क्षेत्रफल
ग्राम/मोहल्ला
परगना
तहसील
जगपद

विक्रय-विलेख

- कृषि
- 669 गि०
- 1.364 हे० का बकदर भाग 0.3200 हे०
- मंगपुरा
- मुसदाबाद।
- मुसदाबाद।
- मुसदाबाद।



सम्पत्ति प्रभारी
मुसदाबाद विकास प्राधिकरण
मुसदाबाद

800005

05 JUN 2024

अज दिनांक.....को एक कित्त
धनराशि 20000 कुल धनराशि 15000000-
श्री Moradabad Development Authority
को कोषागार मुरादाबाद से विक्रय किया।
Moradabad

मुख्य रोकड़िया
कोषागार मुरादाबाद



800005





उत्तर प्रदेश UTTAR PRADESH

C 511977

C 511977

उत्तर प्रदेश

कार्यालय मुख्य कोषाधिकारी

मुरादाबाद

M B D.

बकाया विकास विभाग

मुरादाबाद-1400

कोषागार-1410

05 JUN 2024

M B

भूमि का प्रकार
गाटा सं०
क्षेत्रफल
ग्राम/मोहल्ला
परगना
तहसील
जनपद

विक्रय-विलेख

- कृषि
- 689 मि०
- 1.364 हे० का बकदर भाग 0.3200 हे०
- मंगपुरा
- मुरादाबाद।
- मुरादाबाद।
- मुरादाबाद।



सर्वान्त प्रभारी
मुरादाबाद विकास प्राधिकरण
मुरादाबाद

00005

05 JUN 2024



अज दिनांक.....को एक कित्ता
धनराशि 20000 कुल धनराशि 15000000-
श्री.....Moradabad Development Authority
को कोषागार मुसदाबाद से विक्रय कि Moradabad

मुख्य रोफ़िडिया
कोषागार मुसदाबाद

रतार नं 0





उत्तर प्रदेश UTTAR PRADESH

C 511978

C 511978




विक्रय-विलेख

भूमि का प्रकार
गाढा सं०
क्षेत्रफल
ग्राम/मोहल्ला
परगना
तहसील
जनपद

- कृषि
- 0.69 मि०
- 1.364 हे० का बकदर भाग 0.3200 हे०
- मंगपुरा
- मुसदाबाद।
- मुसदाबाद।
- मुसदाबाद।

05 JUN 2024



सम्यक्-प्रभारी
मुसदाबाद विकास प्राधिकरण
मुसदाबाद

08005

05 JUN 2024

अज दिनांक _____ को एक किता
धनराशि 20000 कुल धनराशि 15000000-
श्री _____ Moradabad Development Authority
को कोषागार मुरादाबाद से विक्रय किया। Moradabad

मुख्य रोकड़िया
कोषागार मुरादाबाद

08005 0



भारतीय गैर न्यायिक INDIA NON JUDICIAL

रु.20000

बीस हजार रुपये

TWENTY THOUSAND RUPEES

Rs.20000

INDIA

उत्तर प्रदेश UTTAR PRADESH

C 511979

C 511979



विक्रय-विलेख

भूमि का प्रकार
 मटा सं०
 क्षेत्रफल
 ग्राम/मोहल्ला
 परगना
 तहसील
 जन्पद

- कृषि
 - 669मि०
 - 1.364 हे० का बकदर भाग 0.3200 हे०
 - मंगपुरा
 - मुरादाबाद।
 - मुरादाबाद।
 - मुरादाबाद।

05 JUN 2024

सम्पत्ति प्रभाती
 मुरादाबाद विकास प्राधिकरण
 मुरादाबाद

00005

05 JUN 2024

अज दिनांक... को एक पिरा
घनराशि 20000 कुल घनराशि 15000000-
श्री Moradabad Development Authority,
को कोषागार मुरादाबाद से विक्रय किया Moradabad



मुख्य सेक्रेटरी
कोषागार मुरादाबाद

25/06/24





उत्तर प्रदेश UTTAR PRADESH

C 511980

C 511980



05 JUN 2024

विक्रम लेख

भूमि का प्रकार
गाँवा सं०
क्षेत्रफल
ग्राम/मोहल्ला
परगना
तहसील
जनपद

— कृषि
— 669 मि०
— 1.384 हे० का बकदर भाग 0.3200 हे०
— मंगपुरा
— मुरादाबाद।
— मुरादाबाद।
— मुरादाबाद।



समर्थन प्रभारी
मुरादाबाद विकास प्राधिकरण
मुरादाबाद

08005

अज दिनांक **05 JUN 2024** को एक किता
धनराशि **20000** कुल धनराशि **15000000-**
श्री **Moradabad Development Authority**
को कोषागार मुरादाबाद से विक्रय कि **Moradabad**

मुख्य सेक्रेट्रिया
कोषागार मुरादाबाद

08005



भारतीय गैर न्यायिक INDIA NON JUDICIAL

₹. 20000

बीस हजार रुपये

TWENTY THOUSAND RUPEES

Rs. 20000



उत्तर प्रदेश UTTAR PRADESH

C 511981

C 511981

उत्तर प्रदेश

कार्यालय मुख्य कोषाधिकारी
मुरादाबाद
मुख्य कोषाधिकारी
मुरादाबाद-1400

M
B
D.

M
B
D.

कोषागार-1400

05 JUN 2024

विक्रय-विलेख

- कृषि
- 669 मि०
- 1.364 हे० का बकदर भाग 0.3200 हे०
- मंगूपुरा
- मुरादाबाद।
- मुरादाबाद।
- मुरादाबाद।



रामांसि शिन्धारी
मुरादाबाद विकास प्राधिकरण
मुरादाबाद

00000
05 JUN 2024



अज दिनांक _____ को एक विज्ञापन
घनराशि 200000 कुल घनराशि 15000000 -

श्री _____
को कोषागार मुरादाबाद से विज्ञापन **Moradabad Development Authority**
Moradabad


मुख्य अधिकारी
कोषागार मुरादाबाद

18/06/24





उत्तर प्रदेश UTTAR PRADESH

C 511982

C 511982



विक्रय-विलेख

भूमि का प्रकार	-	कृषि
काटा सं०	-	669मि०
क्षेत्रफल	-	1.364 हे० का बकदर भाग 0.3200 हे०
ग्राम/मोहल्ला	-	मंगूपुरा
परगना	-	मुरादाबाद।
तहसील	-	मुरादाबाद।
जतपद	-	मुरादाबाद।

05 JUN 2024

[Handwritten signature]

[Handwritten signature]
 सहायक प्रभारी
 मुरादाबाद विकास प्राधिकरण
 मुरादाबाद

000001

05 JUN 2024

अजय दिनांक _____ को एक कित्ता
धनराशि 200000 कुल धनराशि 15,000,000/-

श्री _____
को कोषागार मुरादाबाद से विक्रय किया।
Moradabad Development Authority
Moradabad

मुख्य सेक्रेट्रिया
कोषागार मुरादाबाद



000001





उत्तर प्रदेश UTTAR PRADESH

51 1983


C 511983



विक्रय-विलेख

भूमि का प्रकार	-	कृषि
गाटा सं०	-	669मि०
क्षेत्रफल	-	1.364 हे० का नकदर भाग 0.3200 हे०
ग्राम/मोहल्ला	-	मंगूपुरा
परगना	-	मुरादाबाद।
तहसील	-	मुरादाबाद।
जनपद	-	मुरादाबाद।

05 JUN 2024



सम्पत्ति अधीन
मुरादाबाद विकास प्राधिकरण
मुरादाबाद

000075

05 JUN 2024



आज दिनांक _____ को एक फीता
धनराशि 200000 कुल धनराशि 150000000-
श्री _____

को कोषागार मुरादाबाद से विक्रय किया। **Moradabad Development Authority**
Moradabad


मुख्य सचिव
कोषागार मुरादाबाद

8491 13 3





उत्तर प्रदेश UTTAR PRADESH

C 511984

C 511984



05 JUN 2024

विक्रय-विलेख

भूमि का प्रकार
गांवा सं०
क्षेत्रफल
ग्राम/मोहल्ला
परगना
तहसील
जनापद

- कृषि
- 669गि०
- 1.364 हे० का बकदर भाग 0.3200 हे०
- मंगपुरा
- मुरादाबाद।
- मुरादाबाद।
- मुरादाबाद।



सम्यक्ति प्रभारी
मुरादाबाद विकास प्राधिकरण
मुरादाबाद

00000

05 JUN 2024

अज दिनांक _____ को एक किला
धनराशि 20000 कुल धनराशि 150000000-

श्री _____
को कोषागार मुरादाबाद **Moradabad Development Authority**
Moradabad

मुख्य रोकड़िया
कोषागार मुरादाबाद

00000






उत्तर प्रदेश UTTAR PRADESH

C 511985

C 511985



विक्रय-विलेख

सूक्ति का प्रकार	-	कृषि
गाटा सं०	-	669मि०
क्षेत्रफल	-	1.384 हे० का बकदर भाग 0.3200 हे०
ग्राम/मोहल्ला	-	मंगपुरा
परगना	-	मुरादाबाद।
तहसील	-	मुरादाबाद।
जनपद	-	मुरादाबाद।

05 JUN 2024



सम्यक्ति प्रभारी
मुरादाबाद विकास प्राधिकरण
मुरादाबाद

000005

05 JUN 2024

अज दिनांक.....को एक किता
धनराशि 200000 कुल धनराशि 150,00,000-
श्री.....Moradabad Development Authority
को कोषागार मुरादाबाद से विक्रय किता Moradabad

मुख्य सेक्रेट्रिया
कोषागार मुरादाबाद

288118 0






उत्तर प्रदेश UTTAR PRADESH

C 511986

C 511986



विक्रय-विलेख

05 JUN 2024

भूमि का प्रकार
गाटा सं०
क्षेत्रफल
ग्राम/मोहल्ला
पत्ताना
तहसील
जनपद

- कृषि
- 669मि०
- 1.364 हे० का बकदर भाग 0.3200 हे०
- मंगपुरा
- मुरादाबाद।
- मुरादाबाद।
- मुरादाबाद।



सत्यनि प्रभासी
मुजफ्फरपुर विकास प्राधिकरण
मुजफ्फरपुर

05 JUN 2024



अज दिनाक _____ सो एक कित्त
धनराशि 20000 कुल धनराशि 15000000-

श्री _____ Moradabad Development Authority
को कोषागार मुरादाबाद से विक्रय कित्त Moradabad

मुख्य अधिकारी
कोषागार मुरादाबाद

संज्ञा 18 0





उत्तर प्रदेश UTTAR PRADESH

C 511987



विक्रय-विलेख

भूमि का प्रकार	—	कृषि
गांवा सं०	—	669मि०
क्षेत्रफल	—	1.364 हे० का बकदर भाग 0.3200 हे०
ग्राम / मोहल्ला	—	मंगूपुरा
परगना	—	मुरादाबाद।
तहसील	—	मुरादाबाद।
जनापद	—	मुरादाबाद।

05 JUN 2024



सम्यक्ति प्रभारी
मुरादाबाद विकास प्राधिकरण
मुरादाबाद

05 JUN 2024

अजि दिनांक _____ को एक वित्त
घनराशि 20000 कुल घनराशि 15000000-
श्री _____ Moradabad Development Authority
को कोषागार मुरादाबाद से विक्रय किया। Moradabad

मुख्य लेखक/दिया
कोषागार मुरादाबाद






उत्तर प्रदेश UTTAR PRADESH

C 511988

C 511988



05 JUN 2024

भूमि का प्रकार
गाटा सं०
क्षेत्रफल
ग्राम/मोहल्ला
परगना
तहसील
जनपद

विक्रय-विलेख

- कृषि
- 869 गि०
- 1.364 हे० का बकदर भाग 0.3200 हे०
- मंगूपुरा
- मुरादाबाद।
- मुरादाबाद।
- मुरादाबाद।



सम्पत्ति प्रभाली
मुरादाबाद विकास प्राधिकरण
मुरादाबाद

000005

05 JUN 2024

एज दिनांक _____ को एक कित्त
धनराशि 20000 मुल धनराशि 15000000-

श्री _____ Moradabad Development Authority
को कोषागार मुरादाबाद से विक्रय किया Moradabad

मुख्य अधिकारिया
कोषागार मुरादाबाद

8881750





उत्तर प्रदेश UTTAR PRADESH

C 511989

C 511989



विक्रय-विलेख

भूमि का प्रकार	=	कृषि
गाँव सं०	=	669मि०
क्षेत्रफल	=	1.364 हे० का बकदर भाग 0.3200 हे०
ग्राम/मोहल्ला	=	नंगपुरा
परगना	=	मुरादाबाद।
तहसील	=	मुरादाबाद।
जनपद	=	मुरादाबाद।

05 JUN 2024



सभारति प्रभासी
मुरादाबाद विभागास प्रभिकरण
मुरादाबाद

00000

05 JUN 2024

अज दिनांक.....को एक कित्त
धनराशि 200000 कुल धनराशि 150000000-

श्री.....
को कोषागार मुरादाबाद से विक्रय किया
Moradabad Development Authority
Moradabad

मुख्य शीकड़िया
कोषागार मुरादाबाद

0000000



भारतीय गैर न्यायिक INDIA NON JUDICIAL

₹. 20000

बीस हजार रुपये

TWENTY THOUSAND RUPEES

Rs. 20000

INDIA

उत्तर प्रदेश UTTAR PRADESH

C 511990

C 511990

उत्तर प्रदेश

कार्यालय मुख्य कोषाधिकारी
मुसादाबाद

M B D. M B D.


मुख्य कोषाधिकारी
मुसादाबाद-1400

कोषागार-1479

विकय-विलेख

- | | | |
|----------------|---|----------------------------------|
| भूमि का प्रकार | - | कृषि |
| गाटा सं० | - | 669/मि० |
| क्षेत्रफल | - | 1.364 हे० का बकदर भाग 0.3200 हे० |
| ग्राम/मोहल्ला | - | मंगपुरा |
| परगना | - | मुसादाबाद। |
| तहसील | - | मुसादाबाद। |
| जनपद | - | मुसादाबाद। |

05 JUN 2024



सम्पत्ति प्रभारी
मुसादाबाद विकास प्राधिकरण
मुसादाबाद

05 JUN 2024

अज दिनांक.....को एक किता
धनराशि 200000 कुल धनराशि 15000000-
श्री.....Meradabad-Development Authority
को कोषागार मुरादाबाद से दिव्य कि Meradabad

मुख्य लिडिया
कोषागार मुरादाबाद

05 JUN 2024





उत्तर प्रदेश UTTAR PRADESH

C 511991


C 511991



05 JUN 2024

विक्रय-विलेख

भूमि का प्रकार	-	कृषि
गाँव सं०	-	669मि०
क्षेत्रफल	-	1.364 हे० का बकदर माग 0.3200 हे०
ग्राम/गोहल्ला	-	मंगूपुरा
परगना	-	मुरादाबाद।
तहसील	-	मुरादाबाद।
जनपद	-	मुरादाबाद।



संयोजित अधिकारी
मुरादाबाद, जिलाकर प्राधिकरण
मुरादाबाद

00005
05 JUN 2024

अज दिनांक.....को एक कित्त
धनराशि 20000 कुल धनराशि 15000000-
श्री.....Moradabad Development Authority
को कोषागार मुरादाबाद से विक्रय किया।Moradabad

मुख्य अधिकारिया
कोषागार मुरादाबाद

182112 3





उत्तर प्रदेश UTTAR PRADESH

511992

511992




05 JUN 2024

विक्रय-विलेख

भूमि का प्रकार
गाँवा सं०
क्षेत्रफल
ग्राम/मोहल्ला
परगना
तहसील
जनपद

- कृषि
- 689 गि०
- 1.364 हे० का बकदर भाग 0.3200 हे०
- मंगपुरा
- मुरादाबाद।
- मुरादाबाद।
- मुरादाबाद।



सम्पत्ति प्रभारि
मुरादाबाद विकास प्राधिकरण
मुरादाबाद

00005
05 JUN 2024



अज दिनांक _____ को एक कित्ता
धनराशि 20000 कुल धनराशि 5000000-
श्री _____ Moradabad Development Authority
को कोषागार मुरादाबाद से विक्रय किया। Moradabad

मुख्य सेक्रेट्रिया
कोषागार मुरादाबाद

सब्रिता ०





उत्तर प्रदेश UTTAR PRADESH

C 511853

C 511993

उत्तर प्रदेश
 मुख्य कार्यालय मुख्य कार्याधिकारी
 मुरादाबाद
 विक्रय
 मुख्य कार्याधिकारी
 मुरादाबाद-1400
 कोषागार-1


M
B
D.

M
B
D.

मृत्ति का प्रकार
 गादा सं०
 क्षेत्रफल
 ग्राम/मोहल्ला
 परगना
 तहसील
 जनपद

- कृषि
 - 669मि०
 - 1.364 हे० का बकदर भाग 0.3200 हे०
 - मंगपुरा
 - मुरादाबाद।
 - मुरादाबाद।
 - मुरादाबाद।

05 JUN 2024



मुख्य कार्याधिकारी
 मुरादाबाद विकास प्राधिकरण
 मुरादाबाद

0305

05 JUN 2024

अज दिनांक.....को एक शिक्का
धनराशि 20000 कुल धनराशि 15000000-
श्री.....Moradabad Development Authority
को कोषागार मुरादाबाद से विक्रय कि Moradabad

मुख्य सेक्रेट्रिया
कोषागार मुरादाबाद

05 JUN 2024






उत्तर प्रदेश UTTAR PRADESH

C 511894

C 511994



05 JUN 2024

विक्रय-विलेख

भूमि का प्रकार	-	कृषि
गाथा सं०	-	669मि०
क्षेत्रफल	-	1.364 हे० का बकदर भाग 0.3200 हे०
ग्राम/मोहल्ला	-	मंगपुरा
परगना	-	मुरादाबाद।
तहसील	-	मुरादाबाद।
जनपद	-	मुरादाबाद।



सम्पादन अधिकारी
मुरादाबाद विकास प्राधिकरण
मुरादाबाद

00005

05 JUN 2024

अज दिनांक _____ को एक कित्ता
धनराशि 20000 कुल धनराशि 15000000-
श्री _____ Moradabad Development Authority,
को कोषागार मुरादाबाद से विक्रय किये Moradabad

मुख्य सेक्रेट्रिया
कोषागार मुरादाबाद

14/06/24



भारतीय गैर न्यायिक INDIA NON JUDICIAL

₹. 20000

बीस हजार रुपये

TWENTY THOUSAND RUPEES

Rs. 20000

भारत

INDIA

उत्तर प्रदेश UTTAR PRADESH

C 511995

C 511995



05 JUN 2021

भूमि का प्रकार
गाटा सं०
क्षेत्रफल
ग्राम/मोहल्ला
परगना
तहसील
जनपद

विक्रय-विलेख

- कृषि
- 669 गि०
- 1.364 हे० का बकदर भाग 0.3200 हे०
- मंगपुरा
- मुसादाबाद।
- मुसादाबाद।
- मुसादाबाद।



सहायक सचिव
मुसादाबाद विकास प्राधिकरण,
मुसादाबाद

00003

05 JUN 2024



अज दिनांक _____ को एक कित्ता
धनराशि 20000 कूल धनराशि 15000000-
श्री _____ Moradabad Development Authority
को कोषागार मुरादाबाद से विक्रय किये Moradabad

मुख्य सेक्रेट्रिया
कोषागार मुरादाबाद

22/06/24



भारतीय गैर न्यायिक INDIA NON JUDICIAL

₹.20000

बीस हजार रुपये

TWENTY THOUSAND RUPEES

Rs.20000

INDIA

उत्तर प्रदेश UTTAR PRADESH

C 511996

C 511996

उत्तर प्रदेश

कादालय मुख्य कोषाधिकारी
मुरादाबाद

M B D. M B D.

कोषाधिकारी
मुरादाबाद - 1400

कोषागार - 1400

05 JUN 2024

भूमि का प्रकार
गादा सं०
खेतीफल
ग्राम/मोहल्ला
परगना
तहसील
जनपद

विक्रय-विलेख

- कृषि
- 669गि०
- 1.364 हे० का बकदर माग 0.3200 हे०
- मंगपुरा
- मुरादाबाद।
- मुरादाबाद।
- मुरादाबाद।



समन्वित प्रभारी
मुरादाबाद विकास प्राधिकरण
मुरादाबाद

00005

05 JUN 2021

अज दिनांक _____ को एक किता
धनराशि 20000 कुल धनराशि 15000000-

श्री _____ Moradabad Development Authority,
को कोषागार मुरादाबाद से विक्रय किया Moradabad

मुख्य सेक्रेट्रिया
कोषागार मुरादाबाद



भारत





उत्तर प्रदेश UTTAR PRADESH

C 511997

C 511997



05 JUN 2024

M B का प्रकार
भाटा सं०
वी जफेल
ग्राम/ मोहल्ला
परगना
सहसील
जगपद

विक्रय-विलेख

- कृषि
- 669 मि०
- 1.364 हे० का बकदर भाग 0.3200 हे०
- मंगपुरा
- मुसादाबाद।
- मुसादाबाद।
- मुसादाबाद।



मुख्य न्यायाधीश
मुसादाबाद, विकास प्राधिकरण
मुसादाबाद

00005

05 JUN 2024

अज दिनांक _____ को एक किता
घनराशि 200000 कुल घनराशि 15000000-

श्री _____
को कोषागार मुरादाबाद से विक्रय किया।
Moradabad Development Authority
Moradabad

मुख्य सेक्रेट्रिया
कोषागार मुरादाबाद

5881700






उत्तर प्रदेश UTTAR PRADESH

C 511998

C 511998




विक्रय-विलेख

05 JUN 2024

भूमि का प्रकार
गाटा सं०
सेक्टरफल
ग्राम/मोहल्ला
परगना
तहसील
जनपद

- कृषि
- 669गि०
- 1.364 हे० का बकदर भाग 0.3200 हे०
- मंगपुरा
- मुरादाबाद।
- मुरादाबाद।
- मुरादाबाद।



सम्पात प्रभारी
मुरादाबाद विकास प्राधिकरण
मुरादाबाद

GODDUS

05 JUN 2024

अज्ज दिनाक _____ को एक किता
धनराशि 20000 कुल धनराशि 15000000-
श्री _____ Moradabad Development Authority
को कोषागार मुरादाबाद से विक्रय किय Moradabad

मुख्य/रीकड़िया
कोषागार मुरादाबाद

SHRUTI D





उत्तर प्रदेश UTTAR PRADESH

C 511999

C 511999



विक्रय-विलेख

05 JUN 2024

भूमि का प्रकार
गाटा सं०
क्षेत्रफल
ग्राम/मोहल्ला
परगना
तहसील
जनपद

- कृषि
- 669मि०
- 1.364 हे० का बकदर भाग 0.3200 हे०
- मंगपुरा
- मुसादाबाद।
- मुसादाबाद।
- मुसादाबाद।



मुसादाबाद विधान परिषद
मुसादाबाद

00005

अज दिनांक 05 JUN 2024 को एक किता
धनराशि 20000 कुल धनराशि 15000000/-
श्री _____
Moradabad Development Authority
Moradabad

को कोषागार मुरादाबाद से विक्रय किया गया
मुख्य सेक्रेट्रिया
कोषागार मुरादाबाद



सिस्टम नं. 0



भारतीय गैर न्यायिक INDIA NON JUDICIAL

₹. 20000

बीस हजार रुपये

TWENTY THOUSAND RUPEES

Rs. 20000

INDIA

उत्तर प्रदेश UTTAR PRADESH

C 512000

C 512000

उत्तर प्रदेश

कामोत्तर मुख्य कोषाधिकारी

मुरादाबाद

मुख्य कोषाधिकारी

मुरादाबाद-1400

संवेधानुसार

विक्रय-विलेख

भूमि का प्रकार

गाँवा सं०

क्षेत्रफल

ग्राम/मोहल्ला

परगना

तहसील

जतपद

- कृषि
- 669 मि०
- 1.364 हे० का नकदर भाग 0.3200 हे०
- मंगपुरा
- मुरादाबाद।
- मुरादाबाद।
- मुरादाबाद।

05 JUN 2024

समस्त प्रभारी
मुरादाबाद विकास प्राधिकरण
मुरादाबाद

05 JUN 2024
ज दिनांक 05 JUN 2024 को एक किला
धनराशि 2,00,000 - कुल धनराशि 1,50,00,000 -
श्री Moradabad Development Authority
को कोषागार मुरादाबाद से विकसित किया।
Moradabad

मुख्य सेक्रेटरी
कोषागार मुरादाबाद





उत्तर प्रदेश UTTAR PRADESH

A 363855

A 363855



05 JUN 2021

विक्रय-विलेख

भूमि का प्रकार	-	कृषि
गाटा सं०	-	889गि०
क्षेत्रफल	-	1.364 हे० का बकदर मात्र 0.3200 हे०
ग्राम/मोहल्ला	-	भगूपुरा
परगना	-	मुरादाबाद।
तहसील	-	मुरादाबाद।
जनपद	-	मुरादाबाद।



मुरादाबाद विकास प्रधिकरण
मुरादाबाद

00001



05 JUN 2024

अंश दिनांक _____ को एक किता
धनराशि 15000 कुल धनराशि 15000000-
श्री _____
Muzadabad Development Authority
Muzadabad

को कोषागार मुरादाबाद से विक्रय किया

मुख्य रोकड़िया
कोषागार मुरादाबाद

000000 5





उत्तर प्रदेश UTTAR PRADESH

A 363856


A 363856



05 JUN 2021

विक्रय-विलेख

भूमि का प्रकार	-	कृषि
गाथा सं०	-	868गि०
क्षेत्रफल	-	1.364 हे० का बकदर मात्र 0.3200 हे०
ग्राम/मोहल्ला	-	संगूपुरा
परगना	-	मुरादाबाद।
तहसील	-	मुरादाबाद।
जनपद	-	मुरादाबाद।



सम्बन्धि प्रभारी
मुरादाबाद विकास प्राधिकरण
मुरादाबाद

0805

05 JUN 2021

ज दिनांक.....को एक किता
धनराशि 15000 कुल धनराशि 15000000-
श्री Moradabad Development Authority,
को कोषागार मुरादाबाद से विक्रय Moradabad

मुख्य शिफ्टिया
कोषागार मुरादाबाद

0805






उत्तर प्रदेश UTTAR PRADESH

A 363857

A 363857



05 JUN 2024

विक्रय-विलेख

भूमि का प्रकार	-	कृषि
गाटा सं०	-	669गि०
क्षेत्रफल	-	1.364 हे० का बकदर भाग 0.3200 हे०
ग्राम/मोहल्ला	-	मंगपुरा
परगना	-	मुरादाबाद।
तहसील	-	मुरादाबाद।
जनपद	-	मुरादाबाद।



सचिव जनपद
मुरादाबाद विभागीय प्रशासक
मुरादाबाद

00021

05 JUN 2024



ज दिनांक _____ को एक किता
धनराशि 15000 कुल धनराशि 15000000-
श्री _____ Moradabad Development Authority
को कोषागार मुरादाबाद से विक्रय किया। Moradabad

मुख्य सेक्रेटरी
कोषागार मुरादाबाद

MSDRA A






उत्तर प्रदेश UTTAR PRADESH

A 363858

A 363858




05 JUN 2024

विक्रय-विलेख

मि का प्रकार
गाटा सं०
क्षेत्रफल
ग्राम/गौहल्ला
परगना
तहसील
जनपद

- कृषि
- 669 मि०
- 1.364 हे० का बकदर भाग 0.3200 हे०
- मंगूपुरा
- मुरादाबाद।
- मुरादाबाद।
- मुरादाबाद।



सत्यनि प्रभारी
मुरादाबाद विकास आधिकारी
मुरादाबाद

000001

05 JUN 2024



ज दिनांक.....को एक किता
घनराशि 15000 कल घनराशि 15000000-
श्री Moradabad Development Authority,
को कोषागार मुरादाबाद से विक्रय किया। Moradabad

✓
मुख्य सेक्रेट्रिया
कोषागार मुरादाबाद

000000 A





उत्तर प्रदेश UTTAR PRADESH

A 363859


A 363859



विक्रय-विलेख

भूमि का प्रकार	-	कृषि
गाटा रां0	-	669गि0
क्षेत्रफल	-	1.364 हे0 का बकदर भाग 0.3200 हे0
ग्राम/गोहल्ला	-	मंगपुरा
परगना	-	मुरादाबाद।
तहसील	-	मुरादाबाद।
जनपद	-	मुरादाबाद।

05 JUN 2024



समर्थित प्रभासी
मुरादाबाद विक्रय प्राधिकरण
मुरादाबाद

EN3077 1

05 JUN 2024

अज दिनांक _____ को एक फिदा
धनराशि 15000 तुल्य धनराशि 15000 000-
श्री _____ Moradabad Development Authority,
को कोषागार मुरादाबाद से विक्रय कि Moradabad

मुख्य रोडिंगिया
कोषागार मुरादाबाद

मुरादाबाद

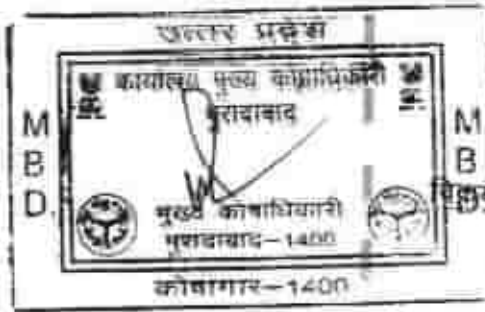




उत्तर प्रदेश UTTAR PRADESH

A 363860

A 363860



05 JUN 2024

विशेष-विलेख

भूमि का प्रकार
गाटा सं०
क्षेत्रफल
ग्राम/मोहल्ला
परगना
तहसील
जनपद

- कृषि
- 869मि०
- 1.364 हे० का बकदर भाग 0.3200 हे०
- मंगूपुरा
- मुसादाबाद।
- मुसादाबाद।
- मुसादाबाद।



सम्पूर्ण प्रमाण
मुसादाबाद विकास प्राधिकरण
मुसादाबाद

00001

05 JUN 2024



आज दिनांक _____ को एक कित्त
धनराशि 15000 रुज धनराशि 150000000 -
श्री _____ **Moradabad Development Authority,**
को कोषागार मुरादाबाद से विक्रय किया **Moradabad**

मुख्य सेक्रेटरी
कोषागार मुरादाबाद

038026 A





उत्तर प्रदेश UTTAR PRADESH

A 363861

A 363861



05 JUN 2024

विक्रय-विलेख

भूमि का प्रकार
गाटा सं०
क्षेत्रफल
ग्राम/मोहल्ला
परगना
तहसील
जनपद

- कृषि
- 669गि०
- 1.364 हे० का बकदर भाग 0.3200 हे०
- मंगपुरा
- मुरदाबाद।
- मुरदाबाद।
- मुरदाबाद।



सम्पत्ति प्रभारि
मुरदाबाद विकास प्राधिकरण
मुरदाबाद

00000

05 JUN 2024



अज दिनांक..... को एक किता
धनराशि 15000 को 15000000-
श्री..... Moradabad Development Authority
को कोषागार मुरादाबाद से विक्रय किया। Moradabad

मुख्य रोफिडिया
कोषागार मुरादाबाद

120588-4





उत्तर प्रदेश UTTAR PRADESH

A 363862

A 363862




05 JUN 2024

विक्रय-विलेख

भूमि का प्रकार
घाटा सं०
क्षेत्रफल
ग्राम/मोहल्ला
परगना
तहसील
जनपद

- कृषि
- 669मि०
- 1.364 हे० का बकदर भाग 0.3200 हे०
- मंगपुरा
- मुरादाबाद।
- मुरादाबाद।
- मुरादाबाद।



सम्पत्ति प्रणारी
मुरादाबाद विकास प्राधिकरण
मुरादाबाद

00001

05 JUN 2024

अर्थ दिनांक _____ की एक किता
धनराशि 15000 रु. कुल धनराशि 150000000-

श्री _____ Moradabad Development Authority
को कोषागार मुरादाबाद से विक्रय किता Moradabad

मुख्य सेक्रेटरी
कोषागार मुरादाबाद

SECTION A





उत्तर प्रदेश UTTAR PRADESH

A 363863

A 363863




05 JUN 2024

M B D.
 मुआदाबाद का प्रकार
 गांवा सं०
 क्षेत्रफल
 ग्राम/मोहल्ला
 परगना
 तहसील
 जनपद

विक्रय-विलेख

- कृषि
- 669गि०
- 1.364 हे० का बकदर भाग 0.3200 हे०
- मंगपुरा
- मुआदाबाद।
- मुआदाबाद।
- मुआदाबाद।



मुख्य कोषाधिकारी
 मुआदाबाद विकास प्राधिकरण
 मुआदाबाद

00001

05 JUN 2024

अज दिनांक _____ को एक किता
 धनराशि 15000 रु. कुल धनराशि 15000000-
 श्री _____ Moradabad Development Authority,
 को कोषागार मुरादाबाद से विक्रय कि Moradabad

मुख्य अधिकारी
 कोषागार मुरादाबाद

00000 A





उत्तर प्रदेश UTTAR PRADESH

A 363864

A 363864



05 JUN 2021

विक्रय-विलेख

भूमि का प्रकार
गाटा सं०
क्षेत्रफल
ग्राम/मोहल्ला
परगना
तहसील
जनपद

- कृषि
- 669 मि०
- 1.304 हे० का बकदर भाग 0.3200 हे०
- मंगपुरा
- मुरादाबाद।
- मुरादाबाद।
- मुरादाबाद।



सम्पत्ति प्रबंधारी
मुरादाबाद विकास प्राधिकरण
मुरादाबाद

00001

05 JUN 2024

अज दिनांक _____ को एक किता
धनराशि 15.000 रु. कुल धनराशि 15000000-
श्री _____ Moradabad Development Authority
को कोषागार मुरादाबाद से विक्रय किये Moradabad

मुख्य सेक्रेट्रिया
कोषागार मुरादाबाद

000000 A





उत्तर प्रदेश UTTAR PRADESH

A 363865

A 363865



05 JUN 2024

विक्रय-विलेख

भूमि का प्रकार
गाटा सं०
क्षेत्रफल
ग्राम/मोहल्ला
परगना
तहसील
जनपद

- कृषि
- 669मि०
- 1.364 हे० का बकदर भाग 0.3200 हे०
- मंगपुरा
- मुसादाबाद।
- मुसादाबाद।
- मुसादाबाद।



सम्यक्ति प्रभारी
मुसादाबाद विकास प्राधिकरण
मुसादाबाद

0002



05 JUN 2024 को एक किता
धनराशि 15000 कुल धनराशि 150,00,000 -
श्री ~~Government~~ Development Authority
को कोषागार मुरादाबाद से विक्रय किया गया।
Muradabad

मुख्य अधिकारी
कोषागार मुरादाबाद

CHBBS A





उत्तर प्रदेश UTTAR PRADESH

A 363866

A 363866



विक्रय-विलेख

05 JUN 2024

भूमि का प्रकार
 मंटा सं०
 क्षेत्रफल
 ग्राम/मौहल्ला
 परगना
 तहसील
 जनपद

- कृषि
 - 669मि०
 - 1.364 हे० का मकदर माग 0.3200 हे०
 - मंगपुरा
 - मुसादाबाद।
 - मुसादाबाद।
 - मुसादाबाद।



मुसादाबाद, विकास प्रशासनिक
 मुसादाबाद

00001



05 JUN 2021

अज्ञ दिनांक _____ को एक किलो
घनराशि 15000 कुल घनराशि 15000000-
श्री Muradabad Development Authority
को कोषागार मुरादाबाद से विक्रय Muradabad

मुख्य सूचिका
कोषागार मुरादाबाद

00000 A



भारतीय गैर न्यायिक INDIA NON JUDICIAL

रु.
15000

पन्द्रह हजार रुपये

15000
FIFTEEN
THOUSAND RUPEES

Rs.
15000

INDIA

उत्तर प्रदेश UTTAR PRADESH

A 363867

A 363867



05 JUN 2024

विक्रय-विलेख

भूमि का प्रकार
गाटा सं०
क्षेत्रफल
ग्राम/मोहल्ला
परगना
तहसील
जनपद

- कृषि
- 669मि०
- 1.364 हे० का बकदर भाग 0.3200 हे०
- मंगपुरा
- मुरादाबाद।
- मुरादाबाद।
- मुरादाबाद।

सत्यंति प्रधानी
मुरादाबाद विकास प्राधिकरण
मुरादाबाद

200321



05 JUN 2024

अंश दिनांक.....को एक किता
धनराशि 15000 कुल धनराशि 15000000-
श्री.....
को कोषागार मुरादाबाद से विक्रय किता Mordabad Development Authority
Mordabad

मुख्य रोकीडिया
कोषागार मुरादाबाद

FIGURE A



भारतीय गैर न्यायिक INDIA NON JUDICIAL

रु.
15000

FIFTEEN
THOUSAND RUPEES

पन्द्रह हजार रुपये

Rs.
15000

भारत
INDIA

उत्तर प्रदेश UTTAR PRADESH

A 363868

A 363868



05 JUN 2024

विक्रय-विलेख

- | | | | |
|----|---------------|---|----------------------------------|
| M | वि. का प्रकार | - | कृषि |
| B | गाटा सं० | - | 669मि० |
| D. | क्षेत्रफल | - | 1.364 हे० का बकदर भाग 0.3200 हे० |
| | ग्राम/मोहल्ला | - | मंगपुरा |
| | परगना | - | मुरादाबाद। |
| | तहसील | - | मुरादाबाद। |
| | जनपद | - | मुरादाबाद। |



सम्पत्ति प्रभारी
मुरादाबाद विकास प्राधिकरण
मुरादाबाद



उत्तर प्रदेश UTTAR PRADESH

A 363869

A 363869



05 JUN 2024

विक्रय-विलेख

- | | |
|---|----------------------------------|
| — | कृषि |
| — | 669 मि० |
| — | 1.364 हे० का बकदर भाग 0.3200 हे० |
| — | मंगूपुरा |
| — | मुरादाबाद। |
| — | मुरादाबाद। |
| — | मुरादाबाद। |

[Handwritten signature]

[Handwritten signature]
 मुख्य कोषाधिकारी
 मुरादाबाद विकास प्रधिकारण
 मुरादाबाद

000001



अज दिनांक 05 JUN 2024 को एक कित्ता
धनराशि 15000 का धनराशि 15000000-
श्री _____ Moradbad Development Authority
को कोषागार मुरादाबाद से विक्रय किया Moradbad

मुख्य रेकॉर्डिंग
कोषागार मुरादाबाद

000001 4





उत्तर प्रदेश UTTAR PRADESH

A 333670

A 363870



विक्रय-विलेख

M
B
D
भूमि का प्रकार
गादा सं०
क्षेत्रफल
ग्राम/मोहल्ला
परगना
तहसील
जनपद

- कृषि
- 669गि०
- 1.364 हे० का बकदर भाग 0.3200 हे०
- मंगपुरा
- मुरादाबाद।
- मुरादाबाद।
- मुरादाबाद।

05 JUN 2024



मुरादाबाद विकास प्राधिकरण
मुरादाबाद

13021



05 JUN 2024

अज दिनांक.....को एक किला
धनराशि 15000 कुल धनराशि 15000000-

श्री.....Morsadabad Development Authority
को कोषागार मुरादाबाद से विक्रय किये Morsadabad

मुख्य सेक्रेट्रिया
कोषागार मुरादाबाद

13021 A





उत्तर प्रदेश UTTAR PRADESH

A 363871

A 363871

उत्तर प्रदेश

कार्यालय मुख्य कोषाधिकारी
मुदादाबाद

मुख्य कोषाधिकारी
मुदादाबाद-1400

कोषागार-1400

M.B.D.

05 JUN 2024 3 JUN 2024

विक्रय-विलेख

विशेष प्रकार	-	कृषि
रि. सं०	-	669मि०
विक्रय	-	1.364 हे० का बकदर भाग 0.3200 हे०
ग्राम मोहल्ला	-	संगपुरा
परगना	-	मुदादाबाद।
तहसील	-	मुदादाबाद।
जिल्ला	-	मुदादाबाद।



सम्पत्त प्रभारी
मुदादाबाद विकास प्राधिकरण
मुदादाबाद

000001

05 JUN 2024



अज दिनांक _____ को एक किता
धनराशि 15000 कुल धनराशि 15000000-
श्री _____ Moradabad Development Authority
को कोषागार मुरादाबाद से विक्रय Moradabad

मुख्य सचिव
कोषागार मुरादाबाद

17/06/24



भारतीय गैर न्यायिक INDIA NON JUDICIAL

रु.
15000

FIFTEEN
THOUSAND RUPEES

पन्द्रह हजार रुपये

Rs.
15000

भारत
INDIA

उत्तर प्रदेश UTTAR PRADESH

A 363872

A 363872



05 JUN 2024

विक्रय-विलेख

भूमि का प्रकार
गाटा सं०
क्षेत्रफल
ग्राम/मोहल्ला
परगना
सहसील
जनपद

- कृषि
- 669गि०
- 1.364 हे० का बकदर भाग 0.3200 हे०
- मंगूपुरा
- मुरादाबाद।
- मुरादाबाद।
- मुरादाबाद।



मुरादाबाद जिला न्यायिक अधिकारी
मुरादाबाद

2024

05 JUN 2024

अजि दिनांक _____ को एक कित्ता
धनराशि 15000 कुल धनराशि 15000000-
श्री _____
को कोषागार मुरादाबाद से विक्रय किया Morsadabad

मुख्य रिकार्डिया
कोषागार मुरादाबाद

STAMP A



भारतीय गैर न्यायिक INDIA NONJUDICIAL

रु. 15000

पन्द्रह हजार रुपये

FIFTEEN THOUSAND RUPEES

Rs. 15000

INDIA

उत्तर प्रदेश UTTAR PRADESH

A 363873

उत्तर प्रदेश

कार्यालय मुख्य कोषाधिकारी
मुरादाबाद

विक्रम खिलेख


भूमि का प्रकार
गांटा सं०
क्षेत्रफल
ग्राम/मोहल्ला
परगना
तहसील
जनपद

कार्यालय कोषाधिकारी
मुरादाबाद-1400

कार्यालय-1400

05 JUN 2024

कृषि	-
6691	-
1.36 हे० का बकदर भाग 0.3200 हे०	-
गंगू	-
मुरादाबाद।	-
मुरादाबाद।	-
मुरादाबाद।	-



सहस्रान्त प्रभारी
मुरादाबाद विकास प्राधिकरण
मुरादाबाद

05 JUN 2024

अज दिनांक _____ के विता

धनराशि 15000 कल शि 15000000-

श्री _____ Morad Development Authority,
को कोषागार मुरादाबाद से विकिया Moradabad

मुख्य देया
कोषागार दाया

STAGLA





उत्तर प्रदेश UTTAR PRADESH

A 353874


A 363874



05 JUN 2024 JUN 2024

विक्रय-विलेख

- कृषि
- 669 मि०
- 1.364 हे० का बकदर भाग 0.3200 हे०
- मंगपुरा
- मुरादाबाद।
- मुरादाबाद।
- मुरादाबाद।



मुरादाबाद, विकास शांति...

030321

05 JUN 2024

आज दिनांक.....को एक किता

धनराशि 15000 कुल धनराशि 150000000-

श्री.....Moradabad Development Authority
को कोषागार मुरादाबाद से विक्रय किया। Moradabad

मुख्य रोकाड़िया
कोषागार मुरादाबाद

158838 A





उत्तर प्रदेश UTTAR PRADESH

A 363875

A 363875




05 JUN 2024

कार्यका प्रकार
गाटा सं०
क्षेत्रफल
ग्राम/मोहल्ला
परगना
तहसील
जनपद

विक्रय-विलेख

- कृषि
- 669गि०
- 1.364 हे० का बकदर भाग 0.3200 हे०
- मंगपुरा
- मुरादाबाद।
- मुरादाबाद।
- मुरादाबाद।



सत्यप्रभाती
मुरादाबाद विकास प्राधिकरण
मुरादाबाद

00001

05 JUN 2024

अज दिनांक _____ को एक कित्ता
धनराशि 15000 कुल धनराशि 15000000-

श्री _____ Moradabad Development Authority,
को कोषागार मुरादाबाद से विक्रय किया Moradabad

मुख्य सेक्रेट्रिया
कोषागार मुरादाबाद



278888 A



भारतीय गैर न्यायिक INDIA NON JUDICIAL

रु.
15000

पन्द्रह हजार रुपये

FIFTEEN
THOUSAND RUPEES

Rs.
15000

INDIA

उत्तर प्रदेश UTTAR PRADESH

A 363876

A 363876




05 JUN 2024

विक्रय-विलेख

कृषि का प्रकार
गांदा सं०
क्षेत्रफल
ग्राम/गोहल्ला
परगना
तहसील
जनपद

- कृषि
- 669 मि०
- 1.064 हे० का बकदर मात्र 0.3200 हे०
- मंगपुरा
- मुरादाबाद।
- मुरादाबाद।
- मुरादाबाद।



सम्बन्धित प्रभारी
मुरादाबाद विभागाध्यक्ष
मुरादाबाद

00001



05 JUN 2024
 आज दिनांक 05 JUN 2024 को एक किला
 घनराशि 15000 किलो मुरादाबाद 15000000-
 श्री Moradabad Development Authority,
Moradabad
 को कोषागार मुरादाबाद से विक्रय किया।

मुख्य रोफाड़िया
 कोषागार मुरादाबाद





उत्तर प्रदेश UTTAR PRADESH

A 363877

A 363877



05 JUN 2024

विक्रय-विलेख

सूची का प्रकार
मादा सं०
क्षेत्रफल
ग्राम/मोहल्ला
परगना
तहसील
जनपद

- कृषि
- 669मि०
- 1.364 हे० का बकदर भाग 0.3200 हे०
- मंगपुरा
- मुरादाबाद।
- मुरादाबाद।
- मुरादाबाद।



सम्पत्ति प्रभारी
मुरादाबाद विकास प्राधिकरण
मुरादाबाद

SECRET



05 JUN 2024

अज दिनांक _____ को एक किता
धनराशि 15000 कुल धनराशि 15000'000-
श्री _____ Moradabad Development Authority
को कोषागार मुरादाबाद से विक्रय किया। Moradabad

मुख्य सेक्रेट्रिया
कोषागार मुरादाबाद

SECRET





उत्तर प्रदेश UTTAR PRADESH

A 363878

A 363878



05 JUN 2028

विक्रय-विलेख

मिति का प्रकार
गाटा सं०
क्षेत्रफल
ग्राम/मोहल्ला
परगना
तहसील
जनपद

- कृषि
- 669 गि०
- 1.384 हे० का बकदर भाग 0.3200 हे०
- मंगूपुरा
- मुरादाबाद।
- मुरादाबाद।
- मुरादाबाद।



सम्पत्ति प्रभारी
मुरादाबाद विकास प्राधिकरण
मुरादाबाद

000001

05 JUN 2024

अंश दिनांक..... जो एक किता
धनराशि 15000 कुल धनराशि 15000000-
श्री Moradabad Development Authority
को कोषागार मुरादाबाद से विक्रय किया। Moradabad


मुख्य रिकॉर्डिंग
कोषागार मुरादाबाद

000001 A





उत्तर प्रदेश UTTAR PRADESH

A 363878

A 363879



05 JUN 2024

विक्रय-विलेख

भूमि का प्रकार
गाटा सं०
क्षेत्रफल
ग्राम/मोहल्ला
परगना
तहसील
जनपद

- कृषि
- 869मि०
- 1.364 हे० का बकदर भाग 0.3200 हे०
- भंगपुरा
- मुरादाबाद।
- मुरादाबाद।
- मुरादाबाद।



सम्पत्ति अधिकारी
मुरादाबाद विकास प्राधिकरण
मुरादाबाद

GOVT

05 JUN 2024

अंश दिनांक..... को एक किता
धनराशि 15000 कुल धनराशि 15000000/-
श्री Moradabad Development Authority,
को कोषागार मुरादाबाद से विक्रय किया Moradabad

मुख्य रोकथाम
कोषागार मुरादाबाद

BTBDBB A





उत्तर प्रदेश UTTAR PRADESH

A 362880

A 363880



05 JUN 2024

विक्रय-विलेख

भूमि का प्रकार
गांवा सं०
क्षेत्रफल
ग्राम/गोहल्ला
परगना
तहसील
जनपद

- कृषि
- 669 मि०
- 1.364 हे० का बकदर भाग 0.3200 हे०
- मंगपुरा
- मुरादाबाद।
- मुरादाबाद।
- मुरादाबाद।



05/06/24

05 JUN 2024



अज दिनक _____ को एक किता
धनराशि 15000 कुल धनराशि 15000000 -
श्री _____ Moradabad Development Authority
को कोषागार मुरादाबाद से विक्रय किया Moradabad

मुख्य अधिकारी
कोषागार मुरादाबाद

05/06/24

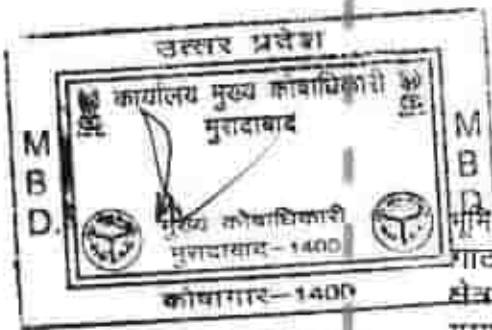




उत्तर प्रदेश UTTAR PRADESH

A 363881

A 363881




05 JUN 2021

विक्रय-विलेख

भूमि का प्रकार
गाटा सं०
क्षेत्रफल
ग्राम/मोहल्ला
परगना
तहसील
जनपद

- कृषि
- 669 मि०
- 1.364 हे० का बकदर भाग 0.3200 हे०
- मंगूपुरा
- मुरादाबाद।
- मुरादाबाद।
- मुरादाबाद।



रसमति प्रभारी
मुरादाबाद विकास प्राधिकरण
मुरादाबाद

SECRET

05 JUN 2024

अज दिनांक..... को एक किता
धनराशि 15000 कुल धनराशि 15000000-
श्री Moradabad Development Authority
को कोषागार मुरादाबाद से विक्रय किया Moradabad

मुख्य सॉफ्टवेयर
कोषागार मुरादाबाद

SECRET A





उत्तर प्रदेश UTTAR PRADESH

A 363882

A 363882




05 JUN 2024

M B D का प्रकार
गाँव सं०
क्षेत्रफल
ग्राम/मोहल्ला
परगना
तहसील
जनपद

विक्रय-विलेख

- कृषि
- 689 गि०
- 1.364 हे० का नकदर भाग 0.3200 हे०
- मंगपुरा
- मुरादाबाद।
- मुरादाबाद।
- मुरादाबाद।



सम्पत्ति प्रभारी
मुरादाबाद विकास प्राधिकरण
मुरादाबाद

SECRET

05 JUN 2024

अंश दिनांक..... की एक किता
धनराशि 15000 फुल धनराशि 15000000-

श्री.....
को कोषागार मुरादाबाद से वित्तिय किया।
Moradabad Development Authority
Moradabad

मुख्य रिकॉर्डिया
कोषागार मुरादाबाद



SECRET A





उत्तर प्रदेश UTTAR PRADESH

867662

867662




05 JUN 2021

विक्रय-विलेख

भूमि का प्रकार
गाटा सं०
क्षेत्रफल
ग्राम/मोहल्ला
परगना
तहसील
जनपद

- कृषि
- 669मि०
- 1.364 हे० का बकदर भाग 0.3200 हे०
- मंगूपुरा
- मुसदाबाद।
- मुसदाबाद।
- मुसदाबाद।



सम्पत्ति प्रभारी
मुसदाबाद डिकाना प्राधिकरण
मुसदाबाद

05001

05 JUN 2024



अज्ज दिनाक.....को एक कित्तः
धनराशि 10000- कुल धनराशि 5000000-
श्री.....
को कोषागार मुरादाबाद रो. मुरादाबाद

मुख्य अंकदिया
कोषागार मुरादाबाद

05001





उत्तर प्रदेश UTTAR PRADESH

867663


867663



05 JUN 2024

विक्रय-विलेख

भूमि का प्रकार	-	कृषि
गांवा सं०	-	669गि०
क्षेत्रफल	-	1.364 हे० का बकदर भाग 0.3200 हे०
ग्राम / मोहल्ला	-	गंगपुरा
परगना	-	मुरादाबाद।
तहसील	-	मुरादाबाद।
जनापद	-	मुरादाबाद।



00001

05 JUN 2024



अप्त दिनांक _____ को एक फिल्टर
धनराशि 10000/- कुल धनराशि 15000000/-

श्री _____
को कोषागार मुरादाबाद De. System Authority

Moradabad

मुख्य रोकड़िया
कोषागार मुरादाबाद

888788





उत्तर प्रदेश UTTAR PRADESH

867664

867664



05 JUN 2024

विक्रय-विलेख

भूमि का प्रकार	-	कृषि
गांटा सं०	-	669गि०
क्षेत्रफल	-	1.364 हे० का बकदर भाग 0.3200 हे०
ग्राम/मोहल्ला	-	मंगूपुरा
परगना	-	मुरादाबाद।
तहसील	-	मुरादाबाद।
जनपद	-	मुरादाबाद।

[Handwritten signature]

[Handwritten signature]
 सामान्य प्रभारी
 मुरादाबाद विभागाध्यक्ष कार्यालय
 मुरादाबाद

70001

05 JUN 2024

अज दिनाय.....को एक पिता
धनराशि 10000/- कुल धनराशि 16000000 -

श्री.....
को कोषागार मराठी शिक्षण विकास प्राधिकरण
Maraḥad

मुख्य कैफ़डिया
कोषागार मराढाल



70001





उत्तर प्रदेश UTTAR PRADESH

887885

867665

उत्तर प्रदेश

कार्यालय मुख्य कोषाधिकारी
मुरादाबाद

विशेष विलेख

मुख्य कोषाधिकारी
मुरादाबाद - 1400

सही नम्बर - 1400

M B D

05 JUN 2021

भूमि का प्रकार
गाटा सं०
क्षेत्रफल
ग्राम/मोहल्ला
परगना
तहसील
जनपद

- कृषि
- 669 मि०
- 1.384 हे० का बकदर भाग 0.3200 हे०
- मंगूपुरा
- मुरादाबाद।
- मुरादाबाद।
- मुरादाबाद।



सहसंचालक प्रभारी
मुरादाबाद विकास प्राधिकरण
मुरादाबाद

000001

05 JUN 2024

अज दिनांक _____ को एक किता
धनराशि 10000- कुल धनराशि 15000000-
श्री _____

को कोषागार (मुद्रास्वरूप) (Disham) (मुद्रास्वरूप) Autherth
Moradabad

मुख्य सहायिका
कोषागार भरादा

000000





उत्तर प्रदेश UTTAR PRADESH

867666

867666




05 JUN 2024

विक्रय-विलेख

भूमि का प्रकार
माटा सं०
क्षेत्रफल
ग्राम/मोहल्ला
परगना
तहसील
जनपद

- कृषि
- 669गि०
- 1.364 हे० का बकदर भाग 0.3200 हे०
- मंगपुरा
- मुरादाबाद।
- मुरादाबाद।
- मुरादाबाद।



मुरादाबाद विकास अधिकारी
मुरादाबाद

00007

05 JUN 2024

अज दिनांक.....को एक फिल
धनराशि 10000- कुल धनराशि 15000000-
श्री.....Mumbai Development Authority
को कोषागार मुरादाबाद से विक्रय किया जाता है

मुख्य सेक्रेट्रिया
कोषागार मुरादाबाद

000000

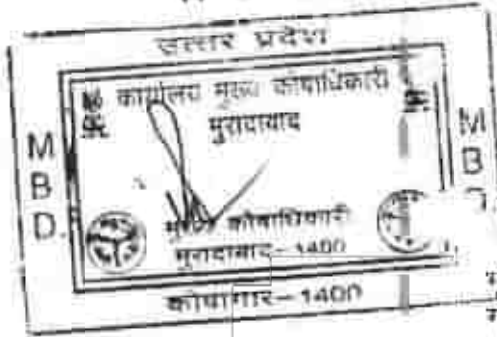




उत्तर प्रदेश UTTAR PRADESH

867667

867667



05 JUN 2021

विक्रय-विलेख

भूमि का प्रकार	-	कृषि
गाटा सं०	-	669मि०
क्षेत्रफल	-	1.364 हे० का बकदर भाग 0.3200 हे०
ग्राम/गोहल्ला	-	मंगपुरा
परगना	-	मुसादाबाद।
तहसील	-	मुसादाबाद।
जनपद	-	मुसादाबाद।



सम्पत्ति प्रशासक
मुसादाबाद जिल्ला प्रशासनालय
मुसादाबाद

00001

05 JUN 2024

अज दिनांक.....को एक फिला
धनराशि.....10000-कुल धनराशि 15000000-
श्री

को कोषागार मुसामबाद Development Authority
Moradabad

मुख्य सेक्रेट्रिया
कोषागार मुसामबाद

787788





उत्तर प्रदेश UTTAR PRADESH

837868

867668



05 JUN 2024

भूमि का प्रकार
गाँव सं०
क्षेत्रफल
ग्राम/मोहल्ला
परगना
तहसील
जगपद

विक्रय-विलेख

- कृषि
- 669 गि०
- 1.364 हे० का बकदर भाग 0.3200 हे०
- मंगूपुरा
- मुसदाबाद।
- मुसदाबाद।
- मुसदाबाद।



00001

05 JUN 2024

अज दिनांक _____ को एक फिल
धनराशि 1,00,000/- कुल धनराशि 1,50,00,000/-
श्री Muzadabad Development Authority
को कोषागार मुरादाबाद से Muzadabad

मुख्य से इंडिया
कोषागार मुरादाबाद

3788735





उत्तर प्रदेश UTTAR PRADESH

867669

867669



05 JUN 2024

विक्रय-विलेख

मि का प्रकार
गाय सं०
क्षेत्रफल
ग्राम/मोहल्ला
परगना
तहसील
जनपद

- कृषि
- 869गि०
- 1.364 हे० का बकदर भाग 0.3200 हे०
- मंगपुरा
- मुरादाबाद।
- मुरादाबाद।
- मुरादाबाद।



00001

05 JUN 2024

अजि दिनांक _____ को एक फिल
धनराशि 10000 - कुल धनराशि 15000000 -
श्री _____
को कोषागार मुरादाबाद Development Authority
Muradabad

मुख्य/रीकाइया
कोषागार मुरादाबाद

00000000





उत्तर प्रदेश UTTAR PRADESH

867670

867670



विक्रय-विलेख

भूमि का प्रकार	-	कृषि
गाटा सं०	-	669गि०
क्षेत्रफल	-	1.364 हे० का नकदर भाग 0.3200 हे०
ग्राम/मोहल्ला	-	मंगपुरा
परगना	-	मुरादाबाद।
तहसील	-	मुरादाबाद।
जनपद	-	मुरादाबाद।

05 JUN 2024



मुरादाबाद विकास प्राधिकरण
मुरादाबाद

05 JUN 2024



आज दिनांक _____ को एक किला
घनराशि 10000/- कुल घनराशि 15000000/-
श्री Moradabad Development Authority
को कोषागार मुरादाबाद में विक्रय किया।
Moradabad

मुख्य अधिकारी
कोषागार मुरादाबाद

05 JUN 24





उत्तर प्रदेश UTTAR PRADESH

867571

867671



भूमि का प्रकार
गांवा सं०
क्षेत्रफल
ग्राम/मौहल्ला
परगना
तहसील
जिल्हा

विक्रय-विलेख

- कृषि
- 669गि०
- 1.364 हे० का बकदर भाग 0.3200 हे०
- मंगपुरा
- मुरादाबाद।
- मुरादाबाद।
- मुरादाबाद।

सम्पत्ति प्रभाग
मुरादाबाद विकास प्राधिकरण
मुरादाबाद

05/06/2024

05 JUN 2024

अबि दिनांक _____ को एक किता
धनराशि 10000/- कुल धनराशि 5000000/-
श्री Moradnagar Development Authority
को कोषागार मुरादाबाद Moradabad

मुख्य शीकड़िया
कोषागार मुरादाबाद






उत्तर प्रदेश UTTAR PRADESH

867672

867672



05 JUN 2024

भूमि का प्रकार
गाटा सं०
क्षेत्रफल
ग्राम/मोहल्ला
परगना
तहसील
जनपद

विक्रय-विलेख

- कृषि
- 669गि०
- 1.364 हे० का बकदर भाग 0.3200 हे०
- मंगपुरा
- मुरादाबाद।
- मुरादाबाद।
- मुरादाबाद।



सम्पत्ति अधिकारी
मुरादाबाद विकास प्राधिकरण
मुरादाबाद

00001

05 JUN 2024

अज दिनांक.....को एक किता
धनराशि 10000 कुल धनराशि 15000000 -
श्री Mumbai Development Authority
को कोषागार मुरादाबाद तेलेतलय किल्ला ।

मुख्य शिकडिया
कोषागार मुरादाबाद

पुस्तक





उत्तर प्रदेश UTTAR PRADESH

887673

867673




विक्रय-दिलेख

05 JUN 2024

भूमि का प्रकार
नाटा स०
क्षेत्रफल
ग्राम/मोहल्ला
परगना
तहसील
जिल्ला

- कृषि
- 669 मि०
- 1.364 हे० का बकदर भाग 0.3200 हे०
- मंगपुरा
- मुरादाबाद।
- मुरादाबाद।
- मुरादाबाद।



समस्तिक, जिला मजिस्ट्रेट कोर्ट
मुरादाबाद, जिला मजिस्ट्रेट कोर्ट,
मुरादाबाद

00001

05 JUN 2024

आज दिनांक..... को एक कित्ता
धनराशि 10000/- कुल धनराशि 15000000/-

को कोषागार मुरादाबाद से विक्रय किया।
Moradabad Development Authority
Moradabad

मुख्य रोकड़िया
कोषागार मुरादाबाद

575758





उत्तर प्रदेश UTTAR PRADESH

867674

867674



05 JUN 2024

विक्रय-विलेख

- | | | |
|----------------|---|----------------------------------|
| भूमि का प्रकार | - | कृषि |
| गोटा सं० | - | 889गि० |
| क्षेत्रफल | - | 1.364 हे० का बकदर भाग 0.3200 हे० |
| ग्राम/मोहल्ला | - | मंगूपुरा |
| परगना | - | मुरादाबाद। |
| तहसील | - | मुरादाबाद। |
| जनपद | - | मुरादाबाद। |



मुरादाबाद विकास प्राधिकरण
मुरादाबाद

63007

05 JUN 2024

आज दिनांक _____ को एक किता
धनराशि 10000/- कुल धनराशि 15000000/-

श्री _____
को कोषागार ~~मुरादाबाद~~ ~~दिल्ली~~ ~~दिल्ली~~ Author:
Mura'abad

मुख्य संचालिका
कोषागार मुरादाबाद

452438





उत्तर प्रदेश UTTAR PRADESH

867675

867675



05 JUN 2024

विक्रय-विलेख

भूमि का प्रकार
गाटा सं०
क्षेत्रफल
ग्राम/मोहल्ला
परगना
तहसील
जतपद

- कृषि
- 669मि०
- 1.364 हे० का बकदर भाग 0.3200 हे०
- संगपुरा
- मुरादाबाद।
- मुरादाबाद।
- मुरादाबाद।



सम्पत्ति प्रशासक
मुरादाबाद, उत्तर प्रदेश प्रशासन
मुरादाबाद

00007

05 JUN 2024

आज दिनांक.....को एक किता
धनराशि 10000/- कुल धनराशि 15000000/-
की

को कोषागार मुंबई नगरपालिका क्षेत्रीय विकास आयोग
Mumbai
Morsadabad

मुख्य शिफ्टिंग
कोषागार/मुंबई नगरपालिका

000000





उत्तर प्रदेश UTTAR PRADESH

867676

867676



05 JUN 2021

विक्रय-विलेख

भूमि का प्रकार	-	कृषि
गाँव सं०	-	669गि०
क्षेत्रफल	-	1.364 हे० का बकदर भाग 0.3200 हे०
ग्राम/मोहल्ला	-	मंगपुरा
परगना	-	मुरादाबाद।
तहसील	-	मुरादाबाद।
जन्मपद	-	मुरादाबाद।



सम्बन्धित कर्मागारे
मुरादाबाद विकास प्रतिकरण
मुरादाबाद

00001



दिनांक 05 JUN 2024 को एक किता
धनराशि 10000/- कुल धनराशि 15000000/-
श्री ~~...~~ Development Authority
को कोषागार मुरादाबाद में विक्रय किया।
Muradabad

मुख्य रिकार्डिया
कोषागार मुरादाबाद

05 JUN 2024





उत्तर प्रदेश UTTAR PRADESH

867677

867677




विक्रय-विलेख

भूमि का प्रकार
- मट्टा सं०
क्षेत्रफल
ग्राम/ मोहल्ला
परगना
तहसील
जनपद

- कृषि
- 669 मि०
- 1.364 हे० का बकदर भाग 0.3200 हे०
- मंगपुरा
- मुरादाबाद।
- मुरादाबाद।
- मुरादाबाद।

05 JUN 2021



समिति प्रभारी
मुरादाबाद विकास प्राधिकरण
मुरादाबाद

00001

05 JUN 2024

अज दिनांक..... को एक कित्त
धनराशि 10000/- कुल धनराशि 15000000/-

श्री.....
को कोषागार मुरादाबाद District Moradabad Authority
Moradabad

मुख्य रोडिया
कोषागार मुरादाबाद

११६१३३





उत्तर प्रदेश UTTAR PRADESH

887678


867678



05 JUN 2024

मुरादाबाद विकास प्राधिकरण
 मुरादाबाद-1400
 कोषागार-1400

कृषि
 669 मि०
 1.364 हे० का बकदर भाग 0.3200 हे०
 मंगपुरा
 मुरादाबाद।
 मुरादाबाद।
 मुरादाबाद।



सुष्मिता प्रभारी
 मुरादाबाद विकास प्राधिकरण
 मुरादाबाद

00001

05 JUN 2024

अज दिनांक _____ को एक किता
धनराशि ₹ 00000/- कुल धनराशि ₹ 15000000/-

श्री _____
को कोषागार मुरादाबाद सि विभागाधीन Authorn:
Muradabad

मुख्य रोकड़िया
कोषागार मुरादाबाद

873735





उत्तर प्रदेश UTTAR PRADESH

867678


867679



05 JUN 2024

विक्रय-विलेख

भूमि का प्रकार	-	कृषि
भाटा सं०	-	669गि०
क्षेत्रफल	-	1.364 हे० का बकदर भाग 0.3200 हे०
ग्राम/मोहल्ला	-	मंगूपुरा
परगना	-	मुरादाबाद।
तहसील	-	मुरादाबाद।
जनपद	-	मुरादाबाद।



सम्पत्ति प्रमाण
मुरादाबाद विकास प्राधिकरण
मुरादाबाद

030521

05 JUN 2024



अंश दिनांक.....को एक किता
धनराशि 10000/- कुल धनराशि 15000000-
श्री Moradabad Development Authority
को कोषागार मुरादाबाद में निहित किया।

मुख्य सेक्रेटरी
कोषागार मुरादाबाद

030521





उत्तर प्रदेश UTTAR PRADESH

887880

867680




05 JUN 2008

भूमि का प्रकार
गाटा सं०
क्षेत्रफल
ग्राम/मोहल्ला
परगना
तहसील
जन्मद

विक्रय-विलेख

- कृषि
- 669मि०
- 1.364 हे० का बकदर भाग 0.3200 हे०
- मंगूपुरा
- मुरादाबाद।
- मुरादाबाद।
- मुरादाबाद।



05001
05 JUN 2024

अज दिनक.....को एक किला
धनराशि 10000/- कुल धनराशि 15000000/-
श्री
को कोषागार मुरादाबाद
Moradabad Development Authority
Moradabad

मुख्य अधिकारी
कोषागार मुरादाबाद

05001






उत्तर प्रदेश UTTAR PRADESH

867681

867681



विक्रय-विलेख

भूमि का प्रकार
गाटा सं०
क्षेत्रफल
ग्राम/गोहल्ला
परगना
तहसील
जनपद

- कृषि
- 669मि०
- 1.364 हे० का बकादर भाग 0.3200 हे०
- मंगपुरा
- मुरादाबाद।
- मुरादाबाद।
- मुरादाबाद।



मुख्य कांभाधिकारी
मुरादाबाद विकास प्रशासनिकरण
मुरादाबाद

00000

05 JUN 2024

आज दिनांक _____ को एक कित्ता
धनराशि 1000/- कुल धनराशि 15000000/-
श्री _____
को कोषागार मुरादाबाद से विक्रय किया।
Muradabad Development Authority
Muradabad

मुख्य अधिकारी
कोषागार मुरादाबाद

17 06 2024





उत्तर प्रदेश UTTAR PRADESH

087882

867682



05 JUN 2024

विक्रय-विलेख

भूमि का प्रकार	-	कृषि
गाटा सं०	-	669मि०
क्षेत्रफल	-	1.364 हे० का सकदर भाग 0.3200 हे०
ग्राम/मोहल्ला	-	मंगपुरा
परगना	-	मुरादाबाद।
तहसील	-	मुरादाबाद।
जनापद	-	मुरादाबाद।



मुख्यालय प्रभारी
मुरादाबाद विकास प्राधिकरण
मुरादाबाद

000000

05 JUN 2024

अज दिनक _____ को एक फिता
धनराशि 10000/- कुल धनराशि 1,50,00,000/-
श्री Moradabad Development Authority
को कोषागार मुरादाबाद में विक्रीय किया।
Moradabad

मुख्य इन्कडिया
कोषागार मुरादाबाद

000000





उत्तर प्रदेश UTTAR PRADESH

867683


867683



05 JUN 2024

विक्रय-विलेख

- | | | |
|----------------|---|----------------------------------|
| भूमि का प्रकार | - | कृषि |
| गांवा सं० | - | 669मि० |
| क्षेत्रफल | - | 1.364 हे० का बकदर भाग 0.3200 हे० |
| ग्राम/मोहल्ला | - | मंगपुरा |
| परगना | - | मुसादाबाद। |
| तहसील | - | मुसादाबाद। |
| जन्मपद | - | मुसादाबाद। |



00001

05 JUN 2024

अज दिनांक _____ को एक कित्ता
धनराशि 10,000/- कुल धनराशि 1,50,00,000/-
श्री Moradabad Development Authority,
को कोषागार मुरादाबाद में विक्रय किया।
Moradabad

मुख्य सचिव
कोषागार मुरादाबाद

00001






उत्तर प्रदेश UTTAR PRADESH

867684

867684



05 JUN 2021

विक्रय-विलेख

भूमि का प्रकार
गाटा सं०
क्षेत्रफल
ग्राम/मोहल्ला
परगना
तहसील
जनपद

- कृषि
- 689मि०
- 1.364 हे० का चककर भाग 0.3200 हे०
- मंगपुरा
- मुरादाबाद।
- मुरादाबाद।
- मुरादाबाद।



मुख्यालय मुख्य कोषाधिकारी
मुरादाबाद विकास प्राधिकरण
मुरादाबाद

03001

05 JUN 2024

अप्य दिनांक.....को एक कितो
धनराशि 10000/- कुल धनराशि 1,50,00,000/-
श्री Moradabad Development Authority
को कोषागार मुरादाबाद विकस कियो
Moradabad

मुख्य सेक्रेट्रिया
कोषागार मुरादाबाद

RECEIVED






उत्तर प्रदेश UTTAR PRADESH

867685

867685



05 JUN 2024

विक्रय-विलेख

भूमि का प्रकार
गाटा सं०
क्षेत्रफल
ग्राम/मोहल्ला
परगना
तहसील
जनपद

- कृषि
- 869गि०
- 1.364 हे० का बकदर भाग 0.3200 हे०
- मंगपुरा
- मुसादाबाद।
- मुसादाबाद।
- मुसादाबाद।

समर्थित
मुसादाबाद विकास प्राधिकरण
मुसादाबाद

00001

05 JUN 2024

अज दिनांक _____ को एक किता
धनराशि 10000/- कुल धनराशि 1,50,00,000/-
श्री _____
को कोषागार मुरादाबाद में विक्रय किता
Moradabad Development Authority
Moradabad

मुख्य रोज़ीया
कोषागार मुरादाबाद

000001






उत्तर प्रदेश UTTAR PRADESH

867686

867686



05 JUN 2024

को प्रकार
पाद सं
शेजपाव
ग्राम/मोहल्ला
परगना
तहसील
जनापद

विक्रय-विलेख

- कृषि
- 689मि०
- 1.364 हे० का बकदर भाग 0.3200 हे०
- मंगपुरा
- मुरादाबाद।
- मुरादाबाद।
- मुरादाबाद।



कार्यालय प्रभारी
मुरादाबाद, विकास प्राधिकरण
मुरादाबाद

00501

05 JUN 2024

अ/ज दिनांक.....को एक कित्ता
धनराशि 10000/- कुल धनराशि 4,59,00,000/-
श्री.....
को कोषागार मुरादाबाद से विक्रय किया।

मुख्य लेखा
कोषागार मुरादाबाद

00501





उत्तर प्रदेश UTTAR PRADESH

867687

867687



05 JUN 2000

विक्रय-विलेख

भूमि का प्रकार	-	कृषि
गाटा सं०	-	669मि०
क्षेत्रफल	-	1.364 हे० का बकदर भाग 0.3200 हे०
ग्राम/गौहल्ला	-	मंगपुरा
परगना	-	मुसादाबाद।
तहसील	-	मुसादाबाद।
जनपद	-	मुसादाबाद।




 श्यामिनी प्रभाती
 मुसादाबाद विकास अधिकारण
 मुसादाबाद

99001

05 JUN 2024

ज दिनांक.....को एक किता
धनराशि 10000/- कुल धनराशि 1,50,00,000/-
श्री Moradabad Development Authority
को कोषागार मुरादाबाद से विक्रीय किया।
Moradabad

मुख्य सेफ्टिया
कोषागार मुरादाबाद

99001






उत्तर प्रदेश UTTAR PRADESH

AL 510898

विक्रय-विलेख

भूमि का प्रकार	-	कृषि
गाटा सं०	-	669नि०
क्षेत्रफल	-	1.364 हे० का बकदर भाग 0.3200 हे०
ग्राम/मोहल्ला	-	मंगपुरा
परगना	-	मुरादाबाद।
तहसील	-	मुरादाबाद।
जनपद	-	मुरादाबाद।





 सहायक जमीनी
 मुरादाबाद विभाग, मुरादाबाद
 मुरादाबाद

24 APR 2024

अजि दिनांक _____ को एक किता
धनराशि 5.00 कुल धनराशि 15000000/-
श्री Moradabad Development Authority
को कोषागार मुरादाबाद Moradabad में जमा किया।

मुख्य रिकडिया
कोषागार मुरादाबाद

24 APR 2024





उत्तर प्रदेश UTTAR PRADESH

AL 510899

विक्रय-विलेख

भूमि का प्रकार	-	कृषि
गाटा सं०	-	669मि०
क्षेत्रफल	-	1.364 हे० का बकदर भाग 0.3200 हे०
ग्राम/मोहल्ला	-	मंगपुरा
परगना	-	मुरादाबाद।
तहसील	-	मुरादाबाद।
जनपद	-	मुरादाबाद।



सत्यमेव जयते
मुरादाबाद विकास प्राधिकरण
मुरादाबाद

24 APR 2024

अज दिनांक _____ को एक फीता
निराशि ~~_____~~ ^{Sed. कल धनवाणी 150000/-}
श्री ~~_____~~ ^{Morajabad}
को कोषागार मुरादाबाद से विक्रय किया।

मुख्य रोकड़िया
कोषागार मुरादाबाद

24 APR 2024



24 APR 2024

पत्र दिनांक _____ को एक किता
अनराशि 500/- कुल धनराशि 1,50,00,000/-
श्री _____
को कोषागार मुरादाबाद से निकाला गया।
Muradabad Development Authority
Muradabad

मुख्य अधिकारी
कोषागार मुरादाबाद

24 APR 2024






उत्तर प्रदेश UTTAR PRADESH

AL 510901

विक्रय-विलेख

भूमि का प्रकार	-	कृषि
गाटा सं०	-	669मि०
क्षेत्रफल	-	1.364 हे० का सकदर भाग 0.3200 हे०
ग्राम/मोहल्ला	-	मंगपुरा
परगना	-	मुरादाबाद।
तहसील	-	मुरादाबाद।
जन्मपद	-	मुरादाबाद।



सम्पत्ति प्रहारी
मुरादाबाद विकास प्राधिकरण,
मुरादाबाद

24 APR 2024

एक दिनांक.....को एक किता
धनराशि.....500कुल धनराशि 15000000/-
श्री.....**Moradabad Development Authority**
को कोषागार मुरादाबाद से विक्रय **Moradabad**

मुख्य एग्जिक्यूटिव
कोषागार मुरादाबाद

24 APR 2024





उत्तर प्रदेश UTTAR PRADESH

AL 510902

विक्रय-विलेख

भूमि का प्रकार	-	कृषि
गाटा सं०	-	669गि०
क्षेत्रफल	-	1.364 हे० का बकदर भाग 0.3200 हे०
ग्राम/मोहल्ला	-	मंगपुरा
परगना	-	मुरादाबाद।
तहसील	-	मुरादाबाद।
जानपद	-	मुरादाबाद।



सम्पत्ति प्रभाती
मुरादाबाद विकास प्राधिकरण
मुरादाबाद



दिनांक 24 APR 2024 को एक किता
धनराशि 500/- कुल धनराशि 15000000/-
श्री Moradabad Development Authority
को कोषागार मुरादाबाद Moradabad

मुख्य सेक्रेट्रिया
कोषागार मुरादाबाद

24 APR 2024






उत्तर प्रदेश UTTAR PRADESH

AL 510903

विक्रय-विलेख

भूमि का प्रकार	-	कृषि
गाटा सं०	-	669मि०
क्षेत्रफल	-	1.364 हे० का बकदर भाग 0.3200 हे०
ग्राम/मोहल्ला	-	मंगूपुरा
परगना	-	मुरादाबाद।
तहसील	-	मुरादाबाद।
जलपद	-	मुरादाबाद।



सम्पत्ति प्रभारि
मुरादाबाद विकास प्राधिकरण
मुरादाबाद

24 APR 2024

अंज दिनांक _____ को एक फीता
धनराशि 500/- कुल धनराशि 5000000/-
श्री _____ ~~Muzdabad Development Authority~~
को कोषागार नुरादाबाद से विक्रय ~~Muzdabad~~



मुख्य सेक्रेटरी
कोषागार नुरादाबाद

24 APR 2024





उत्तर प्रदेश UTTAR PRADESH

GR 221681

विक्रय-विलेख

भूमि का प्रकार	-	कृषि
गाटा सं०	=	689मि०
क्षेत्रफल	-	1.364 हे० का बकदर भाग 0.3200 हे०
ग्राम/मोहल्ला	-	मंगपुरा
परगना	-	मुरादाबाद।
तहसील	-	मुरादाबाद।
जनपद	-	मुरादाबाद।



मुरादाबाद विकास प्राधिकरण
मुरादाबाद

24 APR 2024

जन्म दिनांक को एक विना
धनराशि 100 कुल धनराशि 1500000
श्री
को कोषागार भुसावळ कोषागार Development Authority
Moralabad

मुख्य रोफंडिया
कोषागार मराठवाडा

24 APR 2024





उत्तर प्रदेश UTTAR PRADESH

GR 221682

विक्रय-विलेख

भूमि का प्रकार	-	कृषि
गाटा सं०	-	669मि०
क्षेत्रफल	-	1.364 हे० का बकदर भाग 0.3200 हे०
ग्राम / मोहल्ला	-	मंगूपुरा
परगना	-	मुरादाबाद।
तहसील	-	मुरादाबाद।
जनपद	-	मुरादाबाद।

[Handwritten signature]

[Handwritten signature]
 मुरादाबाद विकास प्राधिकरण
 मुरादाबाद

दिनांक 24 APR 2024 का एक किता
धनराशि 100 कुल धनराशि 150000
श्री Moradabad Development Authority
को कोषागार मुरादाबाद से विक्रय किया
Moradabad

मुख्य रोकड़िया
कोषागार मुरादाबाद
24 APR 2024





उत्तर प्रदेश UTTAR PRADESH

CN 255860

विक्रय-विलेख

भूमि का प्रकार	-	कृषि
गाटा सं०	-	669गि०
क्षेत्रफल	-	1.364 हे० का बकदर भाग 0.3200 हे०
ग्राम/मोहल्ला	-	मंगपुरा
परगना	-	मुरादाबाद।
तहसील	-	मुरादाबाद।
जनपद	-	मुरादाबाद।



सम्मति प्रभाती
मुरादाबाद विकास प्राधिकरण
मुरादाबाद

आज दिनांक 24 APR 2024 को एक पत्र
धनराशि 50- कुल धनराशि 15000000-
श्री Moradabad Development Authority
को कोषागार मुरादाबाद से विक्रय किया। Moradabad

मुख्य सचिव
कोषागार/मुरादाबाद
24 APR 2024



भारतीय गैर न्यायिक



INDIA NON JUDICIAL

उत्तर प्रदेश UTTAR PRADESH

92AE 988014

विक्रय-विलेख

भूमि का प्रकार	-	कृषि
गाटा सं०	-	669मि०
क्षेत्रफल	-	1.384 हे० का बकदर भाग 0.3200 हे०
ग्राम/मोहल्ला	-	मंगपुरा
परगना	-	मुरादाबाद।
तहसील	-	मुरादाबाद।
जनपद	-	मुरादाबाद।



सम्बलि प्रभारी
मुरादाबाद विकास प्राधिकरण
मुरादाबाद

08 मई 2024

अंजित दिनांक: को एक कित्तो
 धनराशि: 10 कुल धनराशि: 250000000
 श्री Muzaffarnagar Development Authority
 आवेदन सं: 282400719023427
 को कोषागार मुरादाबाद रोज़े मुरादाबाद।

मुख्य रोड डिप्टी
 कोषागार मुरादाबाद

विक्रय पत्र

बही सं: 1

09 MAY 2024 रजिस्ट्रेशन सं: 8025

वर्ष: 2024

प्रतिफल: 35904000 स्टाम्प शुल्क- 2513280 बाजारी मूल्य - 35904000 पंजीकरण शुल्क - 359040 प्रतिलिपिकरण शुल्क - 620 योग : 359660

श्री मुरादाबाद विकास प्रधिकरण द्वारा
 राजीव रतन प्रताप सिंह अधिकृत पदाधिकारी/ प्रतिनिधि,
 पुत्र श्री राजेन्द्र सिंह
 व्यवसाय: अन्य
 निवासी: राजेन्द्र सिंह

हस्ताक्षर



श्री, मुरादाबाद विकास प्रधिकरण द्वारा

राजीव रतन प्रताप सिंह अधिकृत पदाधिकारी/ प्रतिनिधि

ने यह लेखपत्र इस कार्यालय में दिनांक 11/06/2024
 एवं 06:29:54 PM बजे
 निबंधन हेतु पेश किया।

रजिस्ट्रीकरण अधिकारी के हस्ताक्षर

हस्ताक्षर

आरो डी। राम
 उप निबंधक : सदर द्वितीय
 मुरादाबाद
 11/06/2024

श्रीता शर्मा सदर दितीय
 निबंधक लिपिक
 11/06/2024



भारतीय गैर न्यायिक




INDIA NON JUDICIAL

उत्तर प्रदेश UTTAR PRADESH

92AE 988015

विक्रय-विलेख

भूमि का प्रकार	-	कृषि
गाटा सं०	-	669मि०
क्षेत्रफल	-	1.364 हे० का बकदर भाग 0.3200 हे०
ग्राम/मोहल्ला	-	मंगपुरा
परगना	-	मुरादाबाद।
तहसील	-	मुरादाबाद।
जनपद	-	मुरादाबाद।



मुरादाबाद विकास प्राधिकरण
मुरादाबाद

09 MAY 2024

अज दिनांक _____ को एक किता
 धनराशि _____ 10 कुल धनराशि 250000000
 श्री _____ Moradabad Development Authority
 ले कोषागार मुरादाबाद Moradabad

श्वेता शर्मा सदर दितीय
 निबंधक लिपिक मुरादाबाद
 11/06/2024

मुख्य सचिव
 कोषागार मज

प्रिंट करे

09 MAY 2024



भारतीय गैर न्यायिक



INDIA NON JUDICIAL

उत्तर प्रदेश UTTAR PRADESH

92AE 988016

साक्षी नम्बर 1 -

हस्ताक्षर

नाम श्री सुनील कुमार शर्मा

पदनाम - क्षेत्रीय लेखपाल, ग्राम मंगूपुरा, तहसील व जिला मुरादाबाद।

पिता का नाम - श्री सुरेश कुमार शर्मा



साक्षी नम्बर 2 -

हस्ताक्षर

नाम - श्री सीता राम

पदनाम - लेखपाल, मुरादाबाद विकास प्राधिकरण, मुरादाबाद।

पिता का नाम - श्री गोपाल सिंह



सम्पत्ति प्रभाग
मुरादाबाद विकास प्राधिकरण
मुरादाबाद विकास प्राधिकरण
से अधिकृत अधिकारी

हस्ताक्षर विक्रेता

हस्ताक्षर क्रेता

09 MAY 2024

अज दिनांक..... को एक कित्ता
 धनराशि 10 कुल धनराशि 25000000
 श्री Muradabad Development Authority
 को कोषागार मुरादाबाद सं. 202400719025477

मुख्य सेक्रेटरी

कोषागार मुरादाबाद

वही संख्या 09 MAY 2024 रजिस्ट्रेशन सं. 8025

वर्ष: 2024

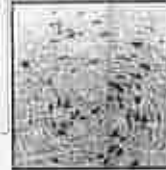
निष्पादन लेखपत्र वाद सुनने व समझने मजमून व प्राप्त धनराशि रु प्रलेखानुसार उक्त
 विक्रेता: 1

श्री मेसर्स सालार कंसट्रक्शन प्रा० लि० द्वारा डायरेक्टर के द्वारा
 मोहम्मद मुस्लिम, पुत्र श्री कुदरतउल्ला

निवासी: मुफटी टोला अशरफी हाउस जिला मुरादाबाद

व्यवसाय: अन्य

क्रेता: 1



श्री मुरादाबाद विकास प्राधिकरण के द्वारा राजीव रतन प्रताप
 सिंह, पुत्र श्री राजेन्द्र सिंह

निवासी: राजेन्द्र सिंह

व्यवसाय: अन्य

ने निष्पादन स्वीकार किया। जिनकी पहचान
 पहचानकर्ता: 1

श्री सुनील कुमार शर्मा, पुत्र श्री सुरेश कुमार शर्मा

निवासी: श्रेतीच लेखपाल मंगपुरा तहसीला जिला मुरादाबाद

व्यवसाय: नौकरी

पहचानकर्ता: 2



श्री सीता राम, पुत्र श्री गोपाल सिंह

निवासी: मुरादाबाद विकास प्राधिकरण जिला मुरादाबाद

व्यवसाय: नौकरी

ने की। प्रत्यक्ष भद्र साक्षियों के निशान अंगूठे नियमानुसार
 लिए गए हैं।

टिप्पणी:

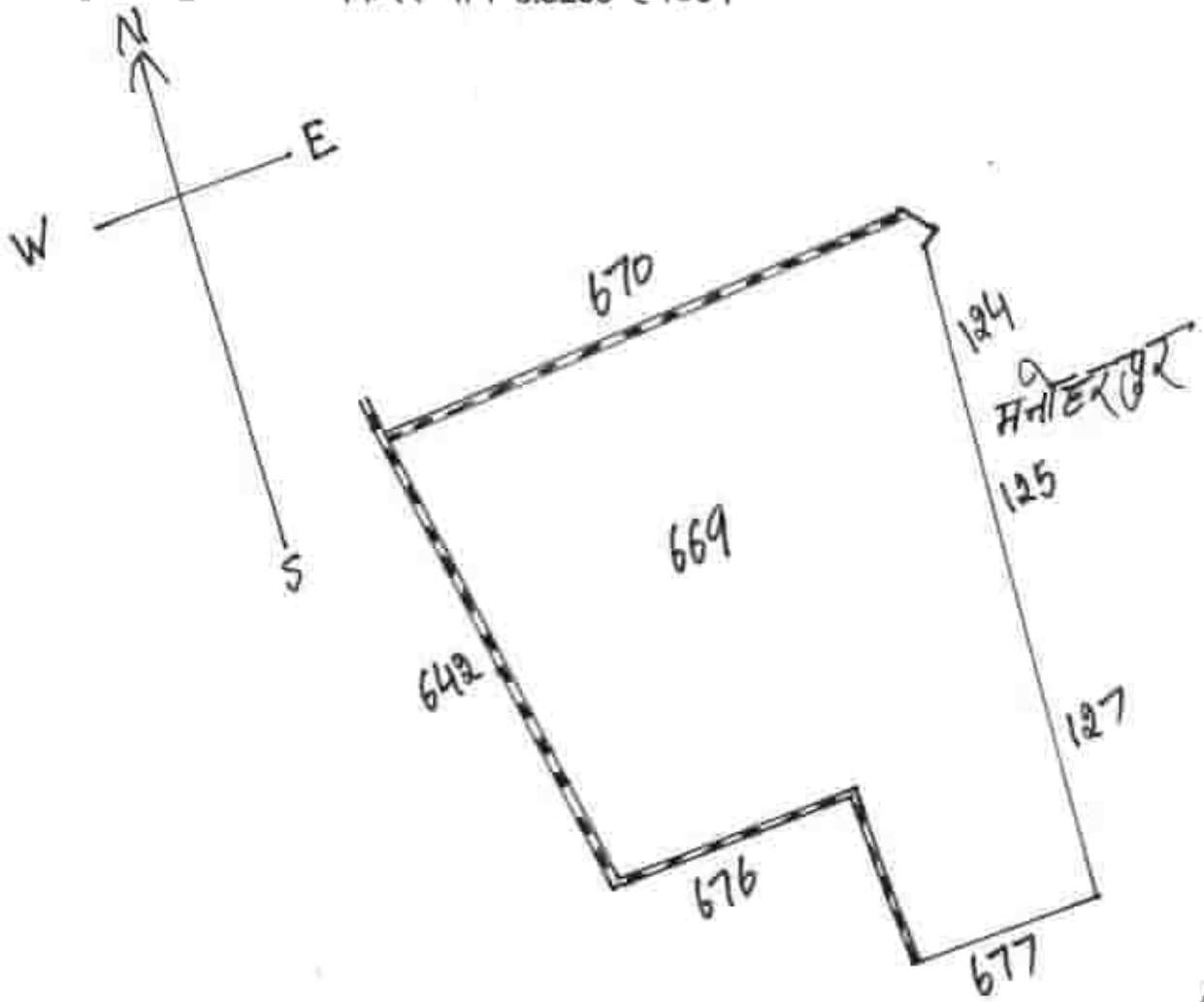


रजिस्ट्रीकरण अधिकारी के हस्ताक्षर

आर० डी० राम
 उप निबंधक : सदर द्वितीय
 मुरादाबाद
 11/06/2024


नजरी नक्शा

ग्राम-मंगूपुरा तहसील व जिला मुरादाबाद स्थित गाटा सं०-669मि० कुल रकबा 1.364 हैक्टे० का बकदर भाग 0.3200 हैक्टे०।




 (सीताराम)
 लेखपाल,
 मु०वि०प्रा०, मुरादाबाद


 (राजपाल सिंह)
 लेखपाल,
 मु०वि०प्रा०, मुरादाबाद


 (महमूद हसन)
 लेखपाल,
 मु०वि०प्रा०, मुरादाबाद


 (वीरेन्द्र सिंह)
 राजस्व निरीक्षक,
 मु०वि०प्रा०, मुरादाबाद




 मुरादाबाद जिल्लाका अधिकारी,
 मुरादाबाद

आवेदन सं०: 202400719023477

बही संख्या 1 जिल्द संख्या 15142 के पृष्ठ 1 से 300 तक क्रमांक 8025 पर दिनांक 11/06/2024 को रजिस्ट्रीकृत किया गया।

रजिस्ट्रीकरण अधिकारी के हस्ताक्षर

आर० डी० राम

उप निबंधक : सदर द्वितीय

मुरादाबाद

11/06/2024

प्रिंट करे

