

कार्यालय उप निबंधक सदर द्वितीय मुरादाबाद जनपद मुरादाबाद

आवेदन संख्या :2202526503117

प्रमाण संख्या :22025265002859

भार मुक्त प्रमाण-पत्र
(रजि० मैनुअल के नियम 328)

श्री- अजयवीर एड० पुत्र- द्वारा, एड० तहसील मुरादाबाद जिला मुरादाबाद ने निम्नलिखित सम्पत्ति से सम्बन्धित प्रपत्रों/द्वारा प्रस्तुत भार मुद्रित प्रमाण पत्र हेतु प्राथना पत्र प्रस्तुत किया है।

सम्पत्ति का विवरण : ग्राम/मोहल्ला - मंगूपुरा, वार्ड/परगना- मुरादाबाद, कृषि- मुरादाबाद विकास प्राधिकरण, मुरादाबाद। गाटा सं०—647, रकबा 0.0970 है० गाटा सं०— 684, रकबा 0.4820 है०, व गाटा सं०— 685, रकबा 0.5020 है०, गाटा सं०—647 आदि।

भे एतद्वारा प्रमाणित करता हू कि इंडेक्स सं 02 तथा उससे सम्बन्धित सूची प्रपत्रों की तलाश दिनांक 12/10/2013 से दिनांक 12/10/2025 तक उक्त सम्पत्ति के सम्बन्ध में की गयी जिसमें निम्नलिखित भार पाये गये

कोई भार नहीं पाया गया

दिनांक :16-10-2025

नोट - 1. इस प्रमाण-पत्र के समस्त विवरण आवेदक द्वारा दिए गए संपत्ति के ब्यौरे के आधार पर दूँडे गए हैं। यदि रजिस्ट्रीकृत लेखपत्र में संपत्ति को आवेदक द्वारा आवेदन में दिये गए वर्णन से किसी दूसरे ढंग से वर्णित किया गया हो तो ऐसे लेखपत्रों से प्राप्त सूचना को प्रमाण पत्र में दर्ज नहीं किया जायेगा।

2. वांछित तलाश कार्यालय द्वारा यथासंभव सावधानी के साथ किया गया है, और विभाग प्रमाणपत्र में शामिल सूचना के लिए उत्तरदायी नहीं होगा।

3. इस प्रमाण-पत्र में उन लेखपत्रों से सम्बन्धित सूचना शामिल नहीं है जो प्रस्तुत हो चुके हैं, परन्तु जिनका आज की तारीख तक रजिस्ट्रीकरण नहीं हुआ है।

4. यह प्रमाण-पत्र किसी संपत्ति के स्वत्व का प्रमाण नहीं है।

5. 'प्रथम पक्ष' से तात्पर्य बंधक कर्ता से है और 'द्वितीय पक्ष' से तात्पर्य बन्धकी से है।

तलाशकर्ता एवं प्रमाण पत्र बनाने वाले निबन्धन लिपिक: **अपूर्व सक्सैना ।**

मिलान करने वाले निबन्धन लिपिक: **अपूर्व सक्सैना ।**

Digitally signed by
RAM DULARE RAM

उप निबंधक सदर द्वितीय
मुरादाबाद

उद्धरण खतौनी

38

उद्धरण क्रमांक : 115186202510274

ग्राम क्रमांक : 115186 ग्राम का नाम (परगना) : मंगपुरा(मुरादाबाद) तहसील : मुरादाबाद जनपद : मुरादाबाद फसली वर्ष : 1425-1430 (01 जुलाई, 2017 से 30 जून, 2023) भाग : 1 (1) खाता संख्या : 00074

श्रेणी : 1-क / भूमि जो संक्रमणीय भूमिधरो के अधिकार में हो।

खातेदार का विवरण		खातेदारी प्रारम्भ होने का विवरण		भूमि का विवरण		खातेदार का अंश		
खसरा/ गाटा संख्या	(2) नाम/पिता-पति-संरक्षक-प्रबंधक का नाम / जाति कोड / आधार नं० (अन्तिम चार अंक) अथवा पैन नं० (6-9 स्थान के अंक) / पता / जन्मतिथि (अवयस्क हेतु)	(3) न्यायालय का नाम / कम्प्यूटरीकृत वाद संख्या अथवा आदेश संख्या / आदेश का दिनांक / जोत का आधार	(4) वर्ष	(5) गाटा (यूनीक कोड)	(6) गाटे का कुल क्षेत्रफल (हे.)	(7) हिस्से में	(8) क्षेत्रफल में (हे.)	(9) खातेदार द्वारा देय भू-राजस्व
647	1) गोरव भाटिया / श्री द्विज भूषण भाटिया / निवासी ग्राम राजेन्द्र नगर सिविल लाइन शहर व तहसील व जिला मुरादाबाद 2) मुरादाबाद विकास प्राधिकरण मुरादाबाद / एम0डी0ए0 / मुरादाबाद	1) राजस्व न्यायालय (तहसीलदार) / T202113540109409 / 20-12-2021 / विक्रय 2) राजस्व न्यायालय (तहसीलदार) / T202213540103563 / 26-05-2022 / विक्रय 3) राजस्व न्यायालय (नामबं तहसीलदार) / T202413540116503 / 24-10-2024 / विक्रय	1422फ	647(1151860647000012)	0.0970	1) - 2) -	1) 0.0376 2) 0.0594	4.00
							0.0970	

कुल गाटे - 1 कुल क्षेत्रफल - 0.0970 (हेक्टेयर) कुल भू-राजस्व - 4.00 रुपये कुल अंश का क्षेत्रफल - (0.0970)(हेक्टेयर)

नामान्तरण / परिवर्तन का विवरण		खारिज किया गया			दर्ज किया गया		
(10) न्यायालय का नाम / कम्प्यूटरीकृत वाद संख्या अथवा आदेश संख्या / आदेश का दिनांक / नामान्तरण का आधार / डिजिटल हस्ताक्षर नाम / डिजिटल हस्ताक्षर दिनांक	(11) नाम / पिता-पति-संरक्षक-प्रबंधक का नाम / जाति कोड / आधार नं० (अन्तिम चार अंक) अथवा पैन नं० (6-9 स्थान के अंक) / पता /	(12) गाटे का खसरा नम्बर / यूनीक कोड	(13) क्षेत्रफल (हे.)	(14) नाम / पिता-पति-संरक्षक-प्रबंधक का नाम / जाति कोड / आधार नं० (अन्तिम चार अंक) अथवा पैन नं० (6-9 स्थान के अंक) / पता /	(15) गाटे का खसरा नम्बर / यूनीक कोड	(16) क्षेत्रफल (हे.)	

	जन्मतिथि (अवयस्क हेतु)		जन्मतिथि (अवयस्क हेतु)	
1) राजस्व न्यायालय (तहसीलदार) / T202113540109409 / 20-12-2021 / विक्रय / RAM SINGH RAWAT / 16-10-2024	1.1) नौ सिंह / बांदू सिंह / नि.ग्राम (शेष क्षेत्रफल : 0.0000)	647(1151860647000012)	1.1) सालार कंसट्रक्शन्स प्राईवेट लिमिटेड द्वारा	647(1151860647000012)
2) राजस्व न्यायालय (तहसीलदार) / T202213540103563 / 26-05-2022 / विक्रय / RAM SINGH RAWAT / 16-10-2024	2.1) सालार कंसट्रक्शन्स प्राईवेट लिमिटेड द्वारा		2.1) डापरेक्टर मोहम्मद मुस्लिम / श्री कुदरत उल्लाह मरहूम / निवासी मोहल्ला मुफ्ती	
3) राजस्व न्यायालय (नायब तहसीलदार) / T202413540116503 / 24-10-2024 / विक्रय / RAM SINGH RAWAT / 02-12-2024	डापरेक्टर मोहम्मद मुस्लिम / श्री कुदरत उल्लाह मरहूम / निवासी मोहल्ला मुफ्ती टोला तहसील व जिला मुरादाबाद (शेष क्षेत्रफल : 0.0594)		3.1) टोला तहसील व जिला मुरादाबाद	
	3.1) सालार कंसट्रक्शन्स प्राईवेट लिमिटेड द्वारा डापरेक् / श्री कुदरत उल्लाह मरहूम / निवासी - मोहल्ला मुफ्ती टोला तहसील व जिला मुरादाबाद (शेष क्षेत्रफल : 0.0000)		2.1) गोरव भाटिया / श्री ब्रिज भूषण भाटिया / निवासी ग्राम राजेन्द्र नगर सिविल लाइन शहर व तहसील व जिला मुरादाबाद	
			3.1) मुरादाबाद विकास प्राधिकरण मुरादाबाद / एम0डी0ए0 / मुरादाबाद	

1) कृषिक से अकृषिक (धारा 80) : 1431फ आदेशानुसार श्रीमान उपजिलाधिकारी सदर मुरादाबाद द्वारा वाद सं० T202413540111773 धारा 82 उ०प्र० राजस्व संहिता 2006 आदेश दिनांक 14.06.2024 के अर्न्तगत मैसर्स सालार कंसट्रक्शन्स प्राईवेट लिमिटेड मोहम्मद मुस्लिम बनाम उ०प्र०सरकार में तहसीलदार सदर, मुरादाबाद की आख्या दिनांक 01.06.2024 स्वीकार की जाती है तथा पूर्व पारित आदेशदिनांक 28.12.2016 निरस्त किया जाता है। तहसीलदार सदर, मुरादाबाद की आख्या दिनांक 01.06.2024 के आधार पर ग्राम मंगूपुरा तहसील व जिला मुरादाबाद के गाटा सं० 647 रकबा 0.097हे० में से 0.059392हे० भूमि को उ०प्र० राजस्व संहिता-2006 की धारा 82 के अर्न्तगत कृषि भूमि घोषित किया जाता है एवं लगान पुनः स्थापित किया जाता है। ह०आर०के०दि० 22.06.2024 (डिजिटल हस्ताक्षर : RAM SINGH RAWAT / 22-06-2024)

(17)भूमि के सम्बन्ध में विचाराधीन राजस्व वाद/वादों की कम्प्यूटरीकृत संख्या :

वधक/बंधक-मुक्त होने की स्थिति

(18.1) वधक होने की स्थिति (संस्था अथवा बैंक का नाम/कोड/बंधक का दिनांक/धनराशि/आवेदन संख्या/खातेदार(पिता-पति-संरक्षक)) :

(18.2) वधक-मुक्त होने की स्थिति (संस्था अथवा बैंक का नाम/कोड/बंधक-मुक्त का दिनांक/धनराशि/आवेदन संख्या/खातेदार(पिता-पति-संरक्षक)) :

(19) अभ्युक्ति :

पूर्व आदेशों का विवरण

- 1) 1424फ आदेशानुसार श्रीमान उपजिलाधिकारी सदर, मुरादाबाद वाद सं० टी 20151354015015902 धारा 80 (1) राजस्व संहिता ग्राम मंगपुरा तह० व जिला मुरादाबाद नौ सिंह पुत्र स्व० श्री बाँदू सिंह बनाम उ० प्र० सरकार मे न्यायालय के आदेश दि 28.12.16 के अन्तर्गत ग्राम मंगपुरा तह० व जिला मुरादाबाद स्थित खाता सं० 76 गाटा सं० 647 रकवा 0.097 है० लगान 4.00 रु० को कृषि भूमि से अकृषिक भूमि घोषित किया जाता है ह० आर० के० दि 30.12.16
- 2) 1429फ आदेशानुसार श्रीमान तहसीलदार मुरादाबाद द्वारा वाद सं० T202113540109409/दि 20.12.2021 को आदेश हुआ कि ग्राम मंगपुरा तहसील व जिला मुरादाबाद के खाता संख्या 74 खसरा संख्या 647 रकवा 0.0970 है० लगान बमुजिव खतौनी के पूर्ण भाग पर से बिक्रेता नौ सिंह पुत्र स्व० श्री बाँदू सिंह निवासी ग्राम मंगपुरा तहसील व जिला मुरादाबाद का नाम खारिज होकर उनके स्थान पर क्रेता सालार कंसट्रक्शन्स प्राईवेट लिमिटेड द्वारा डायरेक्टर मौहम्मद मुस्लिम पुत्र श्री कुदरत उल्लाह मरहूम निवासी मौहल्ला मुफ्ती टोला तहसील व जिला मुरादाबाद का नाम पंजीकृत बिक्रय पत्र 13.01.2017 के आधार पर संक्रमणीय भूमिधर के रूप में दर्ज हो। ह० आर० के० दि 13.1.2022
- 3) 1430फ आदेशानुसार श्रीमान तहसीलदार सदर मुरादाबाद द्वारा वाद सं० T202213540103563 आदेश दिनांक 26.05.2022 आदेश हुआ कि ग्राम मंगपुरा तहसील व जिला मुरादाबाद के खाता संख्या 74 खसरा संख्या 647 रकवा 0.097 है० लगान बमुजिव खतौनी के बकदर भाग में से 0.037608 है० पर से बिक्रेता सालार कंसट्रक्शन्स प्राईवेट लि० कार्यालय स्थित ग्राम मंगपुरा निकट गुलाब रिसोर्ट पाकबडा मुरादाबाद द्वारा डायरेक्टर मौहम्मद मुस्लिम पुत्र श्री कुदरत उल्लाह मरहूम निवासी अशरफी हाउस मुफ्ती टोला तहसील व जिला मुरादाबाद का नाम खारिज होकर उनके स्थान पर क्रेता गौरव भाटिया पुत्र श्री ब्रिज भूषण भाटिया निवासी ग्राम राजेन्द्र नगर सिविल लाइन शहर व तहसील व जिला मुरादाबाद का नाम पंजीकृत बिक्रय पत्र 23.02.2021 के आधार पर सहखातेदार संक्रमणीय भूमिधर के रूप में दर्ज हो। ह० आर० के० दि 26.05.2022

Data Digitally Signed by: RAM SINGH RAWAT (REGISTRAR KANOONGO)

दिनांक/समय/स्थान: 15-10-2025 11:11:37 तहसील: मुरादाबाद

मह उद्घरण खतौनी इलेक्ट्रॉनिक डिजिटल सिस्टम द्वारा तैयार की गयी है तथा डाटा डिजिटल हस्ताक्षर द्वारा हस्ताक्षरित है।

मुद्रित कर्ता: TUSHAR BHATNAGAR तहसील: मुरादाबाद

मुद्रित दिनांक एवं समय: 15-10-2025 11:11:37

Not Applicable For Online Prints उपरोक्त उद्घरण खतौनी का वेरीफिकेशन <https://upbhulekh.gov.in> Website पर जाकर अथवा QR Code Scan करके किया जा सकता है।



10/05/24

भारतीय गैर न्यायिक INDIA NON JUDICIAL


रु.
25000
पच्चीस हजार रुपये



Rs.
25000
TWENTY FIVE THOUSAND RUPEES

उत्तर प्रदेश UTTAR PRADESH

H 794022



:- बयनामा :-


मुसदाबाद विकास प्राधिकरण द्वारा किसानों/भू-स्वामियों से आपसी सहमति/समझौते से भूमि क्रय हेतु विक्रय विलेख:-

14 JUN 2024

जिलाधिकारी द्वारा निर्धारित सर्किल दर सूची के	-	रु0-374 लाख (प्रति हे0)
पृष्ठ सं0 42 कोड सं0 1024 कॉलम सं0 13 पर अंकित दर	-	
जिलाधिकारी की अध्यक्षता में गठित समिति द्वारा निर्धारित	-	रु0-1122 (प्रति हे0)
दर सर्किल रेट का 03 गुना	-	रु0-1122 (प्रति हे0)
विक्रय हेतु प्रस्तावित भूमि का मूल्य	-	रु0-1122 (प्रति हे0)
विक्रय मूल्य (भूमि + परिसम्पत्ति का मूल्य)	-	रु0-4,66,470/-
स्टाम्प शुल्क	-	रु0-66,638/-
निबन्धन शुल्क	-	

विक्रय-विलेख

भूमि का प्रकार	-	कृषि
गाटा सं0	-	647
क्षेत्रफल	-	0.0970 हे0 में से बकदर भाग 0.059392 (Rounded Off 0.059392) हे0
ग्राम/मोहल्ला	-	मंगपुरा
परगना	-	मुसदाबाद।
तहसील	-	मुसदाबाद।
जानपद	-	मुसदाबाद।



समस्त प्रभाग
मुसदाबाद विकास प्राधिकरण
मुसदाबाद

भारतीय गैर न्यायिक INDIA NON JUDICIAL

रु.
25000

पच्चीस हजार रुपये



Rs.
25000

TWENTY FIVE THOUSAND RUPEES

उत्तर प्रदेश UTTAR PRADESH

H 794023

उत्तर प्रदेश
कायदालय मुख्य कार्याधिकारी
मुसादाबाद
मुख्य कार्याधिकारी
मुसादाबाद
करीबागार-01400 नाम

M
B
D

M
B
D

विवरण (प्रथम पक्ष):-

क्र.सं.	पिता / पति का नाम	निवासी	आधार कार्ड संख्या	पैन कार्ड संख्या	मोबाईल नं०
1	स्व० कुदरतउल्ला	मुपती टोला, अशरफी हाउस, मुसादाबाद, उ०प्र०।	950103978825	AAMCS4739D	9927971786

14 JUN 2024



सम्पत्ति प्रभारी
मुसादाबाद विकास प्राधिकरण
मुसादाबाद

भारतीय गैर न्यायिक INDIA NON JUDICIAL

रु.
25000

पच्चीस हजार रुपये



Rs.
25000

TWENTY FIVE THOUSAND RUPEES

उत्तर प्रदेश UTTAR PRADESH

H 794024

H 794024

उत्तर प्रदेश
कार्यालय मुख्य कोषाधिकारी
मुरादाबाद
मुख्य कोषाधिकारी
मुरादाबाद-1400
कोषागार-1400

M B D. M B D.

14 JUN 2021

क्रेता का विवरण (द्वितीय पक्ष):-

मुरादाबाद विकास प्राधिकरण, मुरादाबाद।

पैन कार्ड संख्या	:-	AAJFM7731M
द्वारा	:-	राजीव रतन प्रताप सिंह
पदनाम	:-	प्रभारी सम्पत्ति
विभाग	:-	मुरादाबाद विकास प्राधिकरण, मुरादाबाद।
जनपद	:-	मुरादाबाद।
मोबाईल नं०	:-	9711309013
आधार कार्ड सं०	-	619531182969

मुरादाबाद



सम्पत्ति प्रभारी
मुरादाबाद विकास प्राधिकरण
मुरादाबाद

भारतीय गैर न्यायिक INDIA NON JUDICIAL

₹.
25000

पच्चीस हजार रुपये

Rs.
25000

TWENTY FIVE THOUSAND RUPEES

भारत



सत्यमेव जयते

INDIA

उत्तर प्रदेश UTTAR PRADESH

H 794025

H 794025

उत्तर प्रदेश
कार्यालय मुख्य कोषाधिकारी
मुरादाबाद
मुख्य कोषाधिकारी
मुरादाबाद-1400
कोषागार-1400

14 JUN 2021

विक्रीत सम्पत्ति का विवरण

क्र.सं.	विक्रता/पति का नाम	गाटा संख्या	कुल क्षेत्र (हे० में)	कुल क्षेत्र में से विक्रय हेतु प्रस्तावित क्षेत्र	विक्रय हेतु प्रस्तावित क्षेत्र में अंश	हिस्से के अनुसार विक्रीत क्षेत्र (हे० में)	भू-राजस्व	
1	2	3	4	5	6	7	8	
1	मेसर्स सालार कंसल्टेशन प्रा० लि० द्वारा डायरेक्टर मौहम्मद मुरिलम	स्व० कुदरतउल्ला	647	0.0970	0.0970 हे० में से बकदर भाग 0.059392 (Rounded Off 0.0594)	0.0970 हे० में से बकदर भाग 0.059392 (Rounded Off 0.0594)	0.0970 हे० में से बकदर भाग 0.059392 (Rounded Off 0.0594)	₹० 4.00

सम्पत्ति प्रभारी
मुरादाबाद विकास प्राधिकरण
मुरादाबाद

भारतीय गैर न्यायिक INDIA NON JUDICIAL

रु.
25000
पच्चीस हजार रुपये



Rs.
25000
TWENTY FIVE THOUSAND RUPEES

उत्तर प्रदेश UTTAR PRADESH

H 79402

H 794026

उत्तर प्रदेश
मुख्य कार्यकारी अधिकारी
मुरादाबाद

M B D

मुख्य कार्यकारी अधिकारी
मुरादाबाद-1400

वनेबागार-1400

कुल प्रस्तावित क्षेत्रफल 0.0970 हे० में से बकदर भाग 0.059392 (Rounded Off 0.059392) हे० विक्रेतागण का पूर्ण भाग है।

सड़क की स्थिति
परिसम्पत्ति

- सड़क पर स्थित नहीं है।
- शून्य

14 JUN 2024

विक्रीत सम्पत्ति की चौहद्दी :-

क्रमांक	गाटा संख्या	पूरब	पश्चिम	उत्तर	दक्षिण
1.	647	गाटा सं० 650 एवं 651	गाटा सं० 645	गाटा सं० 648	गाटा सं० 649



सम्पत्ति प्रभारी
मुरादाबाद विकास प्राधिकरण
मुरादाबाद

भारतीय गैर न्यायिक INDIA NON JUDICIAL

₹.
25000

पच्चीस हजार रुपये




Rs.
25000

TWENTY FIVE THOUSAND RUPEES

उत्तर प्रदेश UTTAR PRADESH

H 794027



मुख्य कोषाधिकारी मुरादाबाद-1400

कोषागार-1400

कुल विक्रय मूल्य ₹0-66,63,783/- (छियासठ लाख तिरैसठ हजार सात सौ तिरासती रुपये मात्र) में से 1 प्रतिशत टीडीएस की कटौती उपरान्त विक्रेतागण को भुगतान की जाने वाली धनराशि का विवरण:-

14 JUN 2024

क्र 0 स 0	विक्रेतागण का नाम	पिता/पति का नाम	पता	बैंक का नाम	चैक संख्या	चैक का दिनांक	भुगतान राशि
1	मैसर्स सालार कंसल्टिंग प्रा० लि० द्वारा डायरेक्टर मौहम्मद मुस्लिम	स्व० कुदरतउल्ला	मुपती टोला, अशरफी हाउस, मुरादाबाद, उ०प्र०।	केनरा बैंक, एम. डी.ए. आफिस शाखा, दिल्ली रोड, मुरादाबाद	397148	06.07.2024	65,97,145/-

सम्पत्ति प्रभारी
मुरादाबाद विकास प्राधिकरण
मुरादाबाद

भारतीय गैर न्यायिक INDIA NON JUDICIAL

रु.
25000

पच्चीस हजार रुपये



Rs.
25000

TWENTY FIVE THOUSAND RUPEES

उत्तर प्रदेश UTTAR PRADESH

H 794028

उत्तर प्रदेश
कार्यालय मुख्य कोषाधिकारी
मुरादाबाद
मुख्य कोषाधिकारी
मुरादाबाद-1400
कोषागार-1400

14 JUN 2021

विक्रीत भूमि विक्रेता को पंजीकृत बयनामा के आधार पर प्राप्त हुई है, जो कार्यालय सदर मुरादाबाद के बही संख्या-01 जिल्द संख्या 10806 पृष्ठ संख्या 31 से पंजीकृत है। विक्रेतागण अनुसूचित जाति/जनजाति के सदस्य नहीं हैं। विक्रीत भूमि ना तो किसी को विक्रय अनुबन्ध किया गया है और न ही किसी को हस्तांतरित की गयी है और न ही किसी बैंक या सरकारी कार्यालय अथवा किसी व्यक्ति को बन्धक की गयी है। विक्रीत भूमि हर प्रकार से रेहन व वय व हिया, ऋण भार, कुर्की, जमानत, बन्धक, दीवानी या राजस्व वाद आदि से मुक्त है, जिसमें किसी अन्य व्यक्ति की भागीदारी नहीं है और ना ही किसी अन्य के पक्ष में विक्रय बयनामा किया गया है, न ही कोई सरकारी भूमि निहित है। अर्थात् वारन्टी ऑफ टाईटिल प्रथम पक्ष का दायित्व है। उक्त आराजी को विक्रय करने का मुझ विक्रेता को पूर्ण मालिकाना हक हासिल है, जिसमें गाटा संख्या 647, कुल रकबा कुल प्रस्तावित क्षेत्रफल 0.0970 हे० में से एकदर भाग 0.059392 (Rounded Off 0.059392) हे० ग्राम मंगूपुरा सम्पूर्ण भाग विक्रीत की जाती है।

सापत्ति प्रभारी
मुरादाबाद विकास प्राधिकरण
मुरादाबाद

भारतीय गैर न्यायिक INDIA NON JUDICIAL

रु.
25000

पच्चीस हजार रुपये

Rs.
25000

TWENTY FIVE THOUSAND RUPEES

भारत
INDIA

उत्तर प्रदेश UTTAR PRADESH

H 794029

उत्तर प्रदेश
मुख्य कोषाधिकारी
मुद्रादाबाद
मुख्य कोषाधिकारी
मुद्रादाबाद-1400
कोषागार-1400

14 JUN 2024

अब जरूरत खुद के उसी किता भूमिधारी आराजी को पूर्ण स्वामित्व एवं अधिकारों व खारिजी सहित पूरे होशो हवास स्वस्थ चित से खूब सोच व समझकर बिना किसी दबाव नाजायज किसी शख्स के मय सम्पूर्ण अधिकार सहित मुवलिंग रु०-66,63,783/- (छियासठ लाख तिरसठ हजार सात सौ तिरासी रुपये मात्र) जिसके आधे मुवलिंग रु० 33,31,891.50/- (शब्दों में तैतीस लाख इक्तीस हजार आठ सौ इक्यानवे रुपये चालीस पैसे मात्र) होते हैं, बदस्त क्रेता मुद्रादाबाद विकास प्राधिकरण, मुद्रादाबाद के पक्ष में बय कामिल व फरोख्त कतई किया यानि एम०डी०ए० को बेच दिया और कुल जर समन हस्व तफसील जैल क्रेता मजकूर से जरिये चैक वसूल पाकर कब्जा व दखल मालिकाना विक्रीत संक्रमणीय भूमि पर आज की तारीख से बजाये अपने क्रेता मजकूर का कब्जा वाकई बखूफ़ी कर दिया। अब मुझ विक्रेता व वारिसान विक्रेता का कोई हक व दावा विक्रीत आराजी पर नहीं रह गया है व विक्रय धनराशि केता से बाकी ना रहा। विक्रेता विक्रीत भूमि के प्रतिफल के अतिरिक्त अन्य कोई प्रतिकर या लाभ का दावा किसी न्यायालय में प्रस्तुत नहीं करेगा।

सम्पत्ति प्रभारी
मुद्रादाबाद विकास प्राधिकरण
मुद्रादाबाद

भारतीय गैर न्यायिक INDIA NON JUDICIAL

रु.
25000
पच्चीस हजार रुपये



Rs.
25000
TWENTY FIVE THOUSAND RUPEES

INDIA

उत्तर प्रदेश UTTAR PRADESH

H 794030

उत्तर प्रदेश
कार्यालय मुख्य कोषाधिकारी
मुरादाबाद
मुख्य कोषाधिकारी
मुरादाबाद-1400
कोषागार-1400

14 JUN 2021

कोई शख्स दावा करे तो वह बिल्कुल नाजायज होवे और अगर विक्रीत आराजी अथवा उसका कोई अंश क्रेता के स्वामित्व व अधिकारों से निकल जावे या कब्जा ना पूर्ण अथवा उसका कोई अंश क्रेता के स्वामित्व व अधिकारों से निकल जावे या कब्जा ना जावे तो ऐसी तमाम सूरतों में क्रेता को यह अधिकार होगा कि वह कुल विक्रय मूल्य मय हर्जा व खर्चा विक्रेता व उसके वारिसानों तथा दीगर जायदाद चल व अचल से भू-राजस्व की भाति वसूल कर लेवे, जिसमें विक्रेता को कोई आपत्ति नहीं होगी। उपरोक्त विक्रीत भूमि से सम्बन्धित सारे हक व हकूक तथा स्वत्व, सारे अधिकार, विक्रेता ने क्रेता को अंतरित कर दिये हैं, अब क्रेता उपरोक्त भूमि का दाखिल खारिज सरकारी कागजों में अपने नाम दर्ज करा लेवे। विक्रेता को कोई आपत्ति नहीं होगी।

उपरोक्त भूमि किसी अन्य योजना के अन्तर्गत अधिग्रहीत नहीं है, उक्त भूखण्ड का, जिसका मुरादाबाद विकास प्राधिकरण के पक्ष में विक्रय विलेख निष्पादित किया जाना है, उसका स्वामित्व वर्तमान में विक्रेता में निहित है। विक्रीत भूमि के सम्बन्ध में किसी प्रकार का कोई वाद किसी भी न्यायालय में विचाराधीन नहीं है।

इस विक्रय पत्र के निष्पादन से मुझ विक्रेता की आजीविका, निवास स्थान व जीवनचर्या परिवर्तित नहीं हो रही है और न ही आजीविका, निवास स्थान व जीवनचर्या पर कोई प्रतिकूल प्रभाव पड रहा है। प्रस्तुत विक्रय विलेख विक्रेता द्वारा उपलब्ध कराये गये कागजात व उसके द्वारा बताये गये तथ्यों व आश्वासन के आधार पर तैयार किया गया है। विक्रेता द्वारा दिये गये अभिलेख/शपथ-पत्र गलत पाये जाते है तो उसकी समस्त जिम्मेदारी विक्रेता की है तथा पक्षकारों की पहचान उनके साक्षियों द्वारा की जा रही है।

सम्पत्ति प्रभारी
मुरादाबाद विकास प्राधिकरण
मुरादाबाद

भारतीय गैर न्यायिक INDIA NON JUDICIAL

रु.
25000

पच्चीस हजार रुपये



Rs.
25000

TWENTY FIVE THOUSAND RUPEES

उत्तर प्रदेश UTTAR PRADESH

H 794031

H 794031

उत्तर प्रदेश
60 कार्यालय मुख्य कोषाधिकारी
मुरादाबाद
मुख्य कोषाधिकारी
मुरादाबाद-1400
कोषागार-1400

14 JUN 2024

विक्रेता उसका कोई वारिसान भविष्य में उक्त विक्रय की धनराशि के अतिरिक्त अन्य धनराशि अथवा लाभ के लिए विभाग के समक्ष कोई दावा नहीं करेगा और न ही इस विक्रेता अधिक धनराशि स्वयं नहीं लौटाता है, तो 15 प्रतिशत साधारण व्याज प्रति वर्ष की दर से भू-राजस्व की भौति मुरादाबाद विकास प्राधिकरण, मुरादाबाद (एम0डी0ए0) को वसूलने का अधिकार होगा।

अतः यह विक्रय विलेख (बयनामा) अपने होशो हवास स्वस्थ चित्त से बगैर किसी व्यक्ति के अनुचित दबाव से साक्षियों के समक्ष निष्पादित कर दिया ताकि सनद रहे और आवश्यकतानुसार भविष्य में काम आवे।

स्थान :- मुरादाबाद।

दिनांक :- 16.07.2024

सम्पत्ति प्रभारी
मुरादाबाद विकास प्राधिकरण
मुरादाबाद



उत्तर प्रदेश UTTAR PRADESH

H 794032


उत्तर प्रदेश
 कार्यालय मुख्य कौशाधिकारी
 मुरादाबाद
 मुख्य कौशाधिकारी
 मुरादाबाद-1400
 कौशागार-1400

विक्रय-विलेख

भूमि का प्रकार
 माटा सं०
 क्षेत्रफल
 ग्राम / मोहल्ला
 परगना
 तहसील
 जनपद

— कृषि
 — 647
 — 0.0970 हे० में से बकदर भाग
 — 0.059392 (Raunded Off 0.059392) हे०
 — मंगपुरा
 — मुरादाबाद।
 — मुरादाबाद।
 — मुरादाबाद।

14 JUN 2021



राधिका प्रभारी
 मुरादाबाद विकास प्राधिकरण
 मुरादाबाद

भारतीय गैर न्यायिक INDIA NON JUDICIAL

रु. 20000

बीस हजार रुपये

TWENTY
THOUSAND RUPEES

Rs. 20000

भारत
सत्यमेव जयते
INDIA

उत्तर प्रदेश UTTAR PRADESH

C 512243

उत्तर प्रदेश
कार्यालय मुख्य कोषाधिकारी
मुरादाबाद

M B D

मुख्य कोषाधिकारी
मुरादाबाद-1400

कोषागार-1400

14 JUN 2024

विक्रय-विलेख

भूमि का प्रकार	-	कृषि
गाटा सं०	-	647
क्षेत्रफल	-	0.0970 हे० में से बकदर भाग 0.059392 (Rounded Off 0.059392) हे०
ग्राम/मोहल्ला	-	मंगूपुरा
परगना	-	मुरादाबाद।
तहसील	-	मुरादाबाद।
जनपद	-	मुरादाबाद।



सम्यक्ति प्रभारी
मुरादाबाद विकास प्राधिकरण
मुरादाबाद

भारतीय गैर न्यायिक INDIA NON JUDICIAL

रु.20000

बीस हजार रुपये

TWENTY
THOUSAND RUPEES

Rs.20000



उत्तर प्रदेश UTTAR PRADESH

C 512244


उत्तर प्रदेश
कार्यालय मुख्य कोषाधिकारी
मुरादाबाद
मुख्य कोषाधिकारी
मुरादाबाद-1400
कोषागार-1400

M B D

14 JUN 2021

विक्रय-विलेख

भूमि का प्रकार	-	कृषि
गाटा सं०	-	647
क्षेत्रफल	-	0.0970 हे० में से बकदर भाग 0.059392 (Rounded Off 0.059392) हे०
ग्राम/मोहल्ला	-	मंगूपुरा
परगना	-	मुरादाबाद।
तहसील	-	मुरादाबाद।
जनपद	-	मुरादाबाद।



सम्पत्ति प्रभारी
मुरादाबाद विकास प्राधिकरण
मुरादाबाद

भारतीय गैर न्यायिक INDIA NON JUDICIAL

रु. 20000

बीस हजार रुपये



TWENTY
THOUSAND RUPEES

Rs. 20000

उत्तर प्रदेश UTTAR PRADESH

C 512245

उत्तर प्रदेश
कार्यालय मुख्य कृषाधिकारी
मुरादाबाद

M B D. M B D.

मुख्य कृषाधिकारी
मुरादाबाद-1400

कोषागार-1400

विक्रय-विलेख

भूमि का प्रकार
गाटा सं०
क्षेत्रफल

- कृषि
- 647
- 0.0970 हे० में से बकदर भाग
0.059392 (Rounded Off 0.059392) हे०
- गंगपुरा
- मुरादाबाद।
- मुरादाबाद।
- मुरादाबाद।

14 JUN 2024

ग्राम/मोहल्ला
परगना
तहसील
जनपद

सम्पत्ति प्रभारी
मुरादाबाद विकास प्राधिकरण
मुरादाबाद

भारतीय गैर न्यायिक INDIA NON JUDICIAL

रु. 20000

बीस हजार रुपये

TWENTY
THOUSAND RUPEES

Rs. 20000

भारत
सत्यमेव जयते
INDIA

उत्तर प्रदेश UTTAR PRADESH

C 512246

उत्तर प्रदेश
का. का. का. मुख्य कोषाधिकारी
मुसदाबाद
मुख्य कोषाधिकारी
मुसदाबाद-1400
कोषागार-1400


M
B
D.

M
B
D.

विक्रय-विलेख

भूमि का प्रकार	-	कृषि
गाटा सं०	-	647
क्षेत्रफल	-	0.0970 हे० में से बकदर भाग 0.059392 (Rounded Off 0.059392) हे०
ग्राम/मोहल्ला	-	मंगपुरा
परगना	-	मुसदाबाद।
तहसील	-	मुसदाबाद।
जनपद	-	मुसदाबाद।

14 JUN 2024



सम्पत्ति प्रभारी
मुसदाबाद विकास प्राधिकरण
मुसदाबाद

भारतीय गैर न्यायिक INDIA NON JUDICIAL

रु. 20000

बीस हजार रुपये

TWENTY
THOUSAND RUPEES

Rs. 20000

INDIA

उत्तर प्रदेश UTTAR PRADESH

C 512247

उत्तर प्रदेश

कांचालय मुख्य कोषाधिकारी
मुरादाबाद

M
B
D.

M
B
D.



मुख्य कोषाधिकारी
मुरादाबाद-1400



कोषागार-1400

14 JUN 2024

विक्रय-विलेख

भूमि का प्रकार	-	कृषि
गाटा सं०	-	647
क्षेत्रफल	-	0.0970 हे० में से बकदर भाग 0.059392 (Rounded Off 0.059392) हे०
ग्राम/मोहल्ला	-	मंगूपुरा
परगना	-	मुरादाबाद।
तहसील	-	मुरादाबाद।
जनपद	-	मुरादाबाद।



मुरादाबाद विकास प्राधिकरण
मुरादाबाद

भारतीय गैर न्यायिक INDIA NON JUDICIAL

रु.
15000

पन्द्रह हजार रुपये



FIFTEEN
THOUSAND RUPEES

Rs.
15000

उत्तर प्रदेश UTTAR PRADESH

A 364047


उत्तर प्रदेश
कायदेग मुख् कौषाधिकारी
मुरादाबाद
मुख् कौषाधिकारी
मुरादाबाद-1400
कौषागार-1400

M
B
D

14 JUN 2024

विक्रय-विलेख

भूमि का प्रकार	-	कृषि
गाटा सं०	-	647
क्षेत्रफल	-	0.0970 हे० में से बकदर माग 0.059392 (Rounded Off 0.059392) हे०
ग्राम/मोहल्ला	-	मंगपुरा
परगना	-	मुरादाबाद।
तहसील	-	मुरादाबाद।
जनपद	-	मुरादाबाद।



संपत्ति प्रभारी
मुरादाबाद विकास प्राधिकरण
मुरादाबाद

भारतीय गैर न्यायिक INDIA NON JUDICIAL

रु.
15000

पन्द्रह हजार रुपये



FIFTEEN
THOUSAND RUPEES

Rs.
15000

उत्तर प्रदेश UTTAR PRADESH

A 364048

उत्तर प्रदेश
कार्यालय मुख्य काषाधिकारी
मुसदाबाद
मुख्य वगेषाधिकारी
मुसदाबाद-1400
कोषागार-1400

M
S
D.

14 JUN 2024

विक्रय-विलेख

भूमि का प्रकार	-	कृषि
गाटा सं०	-	647
क्षेत्रफल	-	0.0970 हे० में से सकदर भाग 0.059392 (Rounded Off 0.059392) हे०
ग्राम/मोहल्ला	-	गंगपुरा
परगना	-	मुसदाबाद।
तहसील	-	मुसदाबाद।
जनपद	-	मुसदाबाद।

समिति प्रभारी
मुसदाबाद विकास प्राधिकरण
मुसदाबाद

भारतीय गैर न्यायिक INDIA NON JUDICIAL

दस हजार रुपये

रु.
10000



Rs.
10000

TEN THOUSAND RUPEES

INDIA

उत्तर प्रदेश UTTAR PRADESH

857823

867823

उत्तर प्रदेश

कार्यालय मुख्य कोषाधिकारी
मुरादाबाद

मुख्य कोषाधिकारी
मुरादाबाद-1400
कोषागार-1400

कोषागार-1400

14 JUN 2021

विक्रय-विलेख

भूमि का प्रकार
गाटा सं०
क्षेत्रफल

ग्राम/गोहल्ला
परगना
तहसील
जनपद

- कृषि
- 647
- 0.0970 हे० में से बकदर भाग
0.059392 (Rounded Off 0.059392) हे०
- मंगूपुरा
- मुरादाबाद।
- मुरादाबाद।
- मुरादाबाद।



सम्पत्ति प्रभारी
मुरादाबाद विकास प्राधिकरण
मुरादाबाद

भारतीय गैर न्यायिक INDIA NON JUDICIAL

दस हजार रुपये

रु.
10000



Rs.
10000

TEN THOUSAND RUPEES

उत्तर प्रदेश UTTAR PRADESH

857824

867824

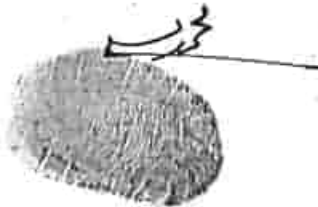
उत्तर प्रदेश
कार्यालय मुख्य कोषाधिकारी
मुरादाबाद
मुख्य कोषाधिकारी
मुरादाबाद-1400
कोषागार-1400

M B D

14 JUN 2024

विक्रय-विलेख

भूमि का प्रकार	-	कृषि
गाटा सं०	-	647
क्षेत्रफल	-	0.0970 हे० में से बकदर भाग 0.059392 (Rounded Off 0.059392) हे०
ग्राम/मोहल्ला	-	मंगपुरा
परगना	-	मुरादाबाद।
तहसील	-	मुरादाबाद।
जनपद	-	मुरादाबाद।



सम्पत्ति प्रभारी
मुरादाबाद विकास प्राधिकरण
मुरादाबाद



उत्तर प्रदेश UTTAR PRADESH


AL 511246

विक्रय-विलेख

भूमि का प्रकार
गाटा सं०
क्षेत्रफल

ग्राम/गोहल्ला
परगना
तहसील
जनपद

- कृषि
- 647
- 0.0970 हे० में से बकदर भाग
0.059392 (Rounded Off 0.059392) हे०
- मंगपुरा
- मुरादाबाद।
- मुरादाबाद।
- मुरादाबाद।



सम्पत्ति प्रभारी
मुरादाबाद विकास प्राधिकरण
मुरादाबाद

भारतीय गैर न्यायिक
भारत INDIA

रु. 500



FIVE HUNDRED
RUPEES

पाँच सौ रुपये

Rs. 500

INDIA NON JUDICIAL



8 MAY 2024

उत्तर प्रदेश UTTAR PRADESH

AL 511247

विक्रय-विलेख

भूमि का प्रकार	-	कृषि
गाटा सं०	-	647
क्षेत्रफल	-	0.0970 हे० में से बकदर भाग 0.059392 (Rounded Off 0.059392) हे०
ग्राम/मोहल्ला	-	मंगपुरा
परगना	-	मुरादाबाद।
तहसील	-	मुरादाबाद।
जनपद	-	मुरादाबाद।



सम्पत्ति प्रभारी
मुरादाबाद विकास प्राधिकरण
मुरादाबाद

भारतीय गैर न्यायिक
भारत INDIA

रु. 500



FIVE HUNDRED



पाँच सौ रुपये

Rs. 500

सत्यमेव जयते

INDIAN NON JUDICIAL

09 MAY 2024

उत्तर प्रदेश UTTAR PRADESH

AL 511248

विक्रय-विलेख

भूमि का प्रकार	-	कृषि
गाटा सं०	-	647
क्षेत्रफल	-	0.0970 हे० में से बकदर भाग 0.059392 (Rounded Off 0.059392) हे०
ग्राम/मोहल्ला	-	मंगपुरा
परगना	-	मुरादाबाद।
तहसील	-	मुरादाबाद।
जनपद	-	मुरादाबाद।



सम्पत्ति प्रभारी
मुरादाबाद विकास प्राधिकरण
मुरादाबाद



उत्तर प्रदेश UTTAR PRADESH

AL 511249

विक्रय-विलेख

भूमि का प्रकार	-	कृषि
गाटा सं०	-	647
क्षेत्रफल	-	0.0970 हे० में से बकदर भाग 0.059392 (Rounded Off 0.059392) हे०
ग्राम/मोहल्ला	-	मंगपुरा
परगना	-	मुरादाबाद।
तहसील	-	मुरादाबाद।
जनपद	-	मुरादाबाद।



सम्पत्ति प्रभारी
मुरादाबाद विकास प्राधिकरण
मुरादाबाद

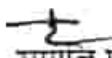


उत्तर प्रदेश UTTAR PRADESH

AL 511250

विक्रय-विलेख

भूमि का प्रकार	—	कृषि
गाटा सं०	—	647
क्षेत्रफल	—	0.0970 हे० में से बकदर भाग 0.059392 (Rounded Off 0.059392) हे०
ग्राम / मोहल्ला	—	मंगूपुरा
परगना	—	मुरादाबाद।
तहसील	—	मुरादाबाद।
जनपद	—	मुरादाबाद।


सम्पत्त प्रभारी
मुरादाबाद विकास प्राधिकरण
मुरादाबाद

भारतीय गैर न्यायिक
भारत INDIA

रु. 500



FIVE HUNDRED

RUPEES

पाँच सौ रुपये

सत्यमेव जयते

500

INDIA NON JUDICIAL


09-MAY-2024

उत्तर प्रदेश UTTAR PRADESH

AL 511251

विक्रय-विलेख

भूमि का प्रकार	-	कृषि
गाटा सं०	-	647
क्षेत्रफल	-	0.0970 हे० में से बकदर भाग 0.059392 (Rounded Off 0.059392) हे०
ग्राम/मोहल्ला	-	मंगपुरा
परगना	-	मुरादाबाद।
तहसील	-	मुरादाबाद।
जनपद	-	मुरादाबाद।



5
सम्पत्ति प्रभारी
मुरादाबाद विकास प्राधिकरण
मुरादाबाद




उत्तर प्रदेश UTTAR PRADESH

AL 511252

विक्रय-विलेख

भूमि का प्रकार	-	कृषि
गाटा सं०	-	647
क्षेत्रफल	-	0.0970 हे० में से बकदर भाग 0.059392 (Rounded Off 0.059392) हे०
ग्राम/मोहल्ला	-	मंगूपुरा
परगना	-	मुरादाबाद।
तहसील	-	मुरादाबाद।
जनपद	-	मुरादाबाद।



सय्यास प्रभारी
मुरादाबाद विकास प्राधिकरण
मुरादाबाद

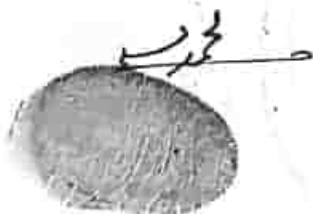


उत्तर प्रदेश UTTAR PRADESH

AL 511253

विक्रय-विलेख

भूमि का प्रकार	-	कृषि
गाटा सं०	-	647
क्षेत्रफल	-	0.0970 हे० में से बकदर भाग 0.059392 (Rounded Off 0.059392) हे०
ग्राम/मोहल्ला	-	मंगपुरा
परगना	-	मुरादाबाद।
तहसील	-	मुरादाबाद।
जनपद	-	मुरादाबाद।



सम्पत्ति प्रभारी
मुरादाबाद विकास प्राधिकरण
मुरादाबाद





उत्तर प्रदेश UTTAR PRADESH

AL 511254

विक्रय-विलेख

भूमि का प्रकार	-	कृषि
गाटा सं०	-	647
क्षेत्रफल	-	0.0970 हे० में से बकदर भाग 0.059392 (Rounded Off 0.059392) हे०
ग्राम/मोहल्ला	-	मंगपुरा
परगना	-	मुरादाबाद।
तहसील	-	मुरादाबाद।
जनपद	-	मुरादाबाद।




सम्पत्ति प्रभारी
मुरादाबाद विकास प्राधिकरण
मुरादाबाद

भारतीय गैर न्यायिक
भारत INDIA

रु. 500



FIVE HUNDRED
RUPEES

पाँच सौ रुपये

सत्यमेव जयते

RS. 500
मुद्रादाबाद-1400

INDIAN NON JUDICIAL


09 MAY 2024

उत्तर प्रदेश UTTAR PRADESH

AL 511255

विक्रय-विलेख

भूमि का प्रकार	—	कृषि
गाटा सं०	—	647
क्षेत्रफल	—	0.0970 हे० में से बकदर माग 0.059392 (Rounded Off 0.059392) हे०
ग्राम/मोहल्ला	—	मंगूपुरा
परगना	—	मुरादाबाद।
तहसील	—	मुरादाबाद।
जनपद	—	मुरादाबाद।



सम्पत्ति प्रभारी
मुरादाबाद विकास प्राधिकरण
मुरादाबाद




उत्तर प्रदेश UTTAR PRADESH

AL 511256

विक्रय-विलेख

भूमि का प्रकार	-	कृषि
गांटा सं०	-	547
क्षेत्रफल	-	0.0970 हे० में से बकदर भाग 0.059392 (Rounded Off 0.059392) हे०
ग्राम/मोहल्ला	-	मंगपुरा
परगना	-	मुरादाबाद।
तहसील	-	मुरादाबाद।
जनपद	-	मुरादाबाद।



सम्पत्ति प्रभारी
मुरादाबाद विकास प्राधिकरण
मुरादाबाद



उत्तर प्रदेश UTTAR PRADESH

AL 511257

विक्रय-विलेख

भूमि का प्रकार	-	कृषि
गाटा सं०	-	647
क्षेत्रफल	-	0.0970 हे० में से बकदर भाग 0.059392 (Rounded Off 0.059392) हे०
ग्राम/मोहल्ला	-	मंगपुरा
परगना	-	मुरादाबाद।
तहसील	-	मुरादाबाद।
जनपद	-	मुरादाबाद।



सम्पत्ति प्रभारी
मुरादाबाद विकास प्राधिकरण
मुरादाबाद



उत्तर प्रदेश UTTAR PRADESH

AL 511258

विक्रय-विलेख

भूमि का प्रकार	-	कृषि
गाटा सं०	-	647
क्षेत्रफल	-	0.0970 हे० में से बकदर भाग 0.059392 (Rounded Off 0.059392) हे०
ग्राम/मोहल्ला	-	मंगपुरा
परगना	-	मुरादाबाद।
तहसील	-	मुरादाबाद।
जनपद	-	मुरादाबाद।



महेश चमारी
मुरादाबाद विकास प्राधिकरण
मुरादाबाद





उत्तर प्रदेश UTTAR PRADESH

AL 511259

विक्रय-विलेख

भूमि का प्रकार	—	कृषि
गाटा सं०	—	647
क्षेत्रफल	—	0.0970 हे० में से बकदर भाग 0.059392 (Rounded Off 0.059392) हे०
ग्राम/मोहल्ला	—	मंगपुरा
परगना	—	मुरादाबाद।
तहसील	—	मुरादाबाद।
जनपद	—	मुरादाबाद।




सम्पत्ति प्रभारी,
मुरादाबाद विकास प्राधिकरण
मुरादाबाद




उत्तर प्रदेश UTTAR PRADESH

AL 511260

विक्रय-विलेख

भूमि का प्रकार	-	कृषि
गाटा सं०	-	647
क्षेत्रफल	-	0.0970 हे० में से बकदर भाग 0.059392 (Rounded Off 0.059392) हे०
ग्राम/मोहल्ला	-	मंगूपुरा
परगना	-	मुरादाबाद।
तहसील	-	मुरादाबाद।
जनपद	-	मुरादाबाद।

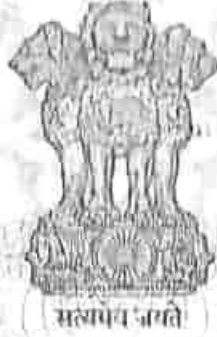



सम्पत्ति प्रभारी
मुरादाबाद विकास प्राधिकरण
मुरादाबाद

भारतीय गैर न्यायिक

भारत INDIA

रु. 500



FIVE HUNDRED
RUPEES

पाँच सौ रुपये

RS. 500



INDIA NON JUDICIAL

09 MAY 2024


उत्तर प्रदेश UTTAR PRADESH

AL 511261

विक्रय-विलेख

शूगि का प्रकार	-	कृषि
गाटा सं०	-	047
क्षेत्रफल	-	0.0970 हे० में से बकदर माग 0.059392 (Rounded Off 0.059392) हे०
ग्राम/गोहल्ला	-	गंगूपुरा
परगना	-	मुसादाबाद।
तहसील	-	मुसादाबाद।
जनपद	-	मुसादाबाद।




सम्पत्ति प्रभारी
मुसादाबाद विकास प्राधिकरण
मुसादाबाद




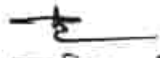
उत्तर प्रदेश UTTAR PRADESH

AL 511262

विक्रय-विलेख

भूमि का प्रकार	-	कृषि
गाटा सं०	-	647
क्षेत्रफल	-	0.0970 हे० में से बकदर भाग 0.059392 (Rounded Off 0.059392) हे०
ग्राम/मोहल्ला	-	मंगपुरा
परगना	-	मुरादाबाद।
तहसील	-	मुरादाबाद।
जनपद	-	मुरादाबाद।




सम्पत्ति प्रभारी
मुरादाबाद विकास प्राधिकरण
मुरादाबाद

भारतीय गैर न्यायिक
भारत INDIA

रु. 500



FIVE HUNDRED
RUPEES

पाँच सौ रुपये

सत्यमेव जयते

Rs.



INDIA NON JUDICIAL


09 MAY 2024

उत्तर प्रदेश UTTAR PRADESH

AL 511263

विक्रय-विलेख

भूमि का प्रकार	-	कृषि
गाटा सं०	-	647
क्षेत्रफल	-	0.0970 हे० में से बकदर भाग 0.059392 (Rounded Off 0.059392) हे०
ग्राम/मोहल्ला	-	गंगूपुरा
परगना	-	मुरादाबाद।
तहसील	-	मुरादाबाद।
जनपद	-	मुरादाबाद।



सम्पत्ति प्रभारी
मुरादाबाद विकास प्राधिकरण
मुरादाबाद




उत्तर प्रदेश UTTAR PRADESH

AL 511264

विक्रय-विलेख

भूमि का प्रकार	—	कृषि
गाटा सं०	—	647
क्षेत्रफल	—	0.0970 हे० में से बकदर भाग 0.059392 (Rounded Off 0.059392) हे०
ग्राम/मोहल्ला	—	गंगूपुरा
पसगना	—	मुरादाबाद।
तहसील	—	मुरादाबाद।
जनपद	—	मुरादाबाद।



सम्पत्ति प्रभारी
मुरादाबाद विकास प्राधिकरण
मुरादाबाद

भारतीय गैर न्यायिक
भारत INDIA

रु. 500



FIVE HUNDRED

RUPEES

Rs. 500

पाँच सौ रुपये

सत्यमेव जयते



INDIA NON JUDICIAL


09 MAY 2024

उत्तर प्रदेश UTTAR PRADESH

AL 511265

विक्रय-विलेख

भूमि का प्रकार	—	कृषि
गाटा सं०	—	647
क्षेत्रफल	—	0.0970 हे० में से बकदर भाग 0.059392 (Rounded Off 0.059392) हे०
ग्राम/मोहल्ला	—	गंगपुरा
परगना	—	मुरादाबाद।
तहसील	—	मुरादाबाद।
जनपद	—	मुरादाबाद।



सम्पत्ति प्रभारी
मुरादाबाद विकास प्राधिकरण
मुरादाबाद

भारतीय गैर न्यायिक
भारत INDIA

रु. 500



FIVE HUNDRED
RUPEES
मुद्रा कोश (भारत)
मुद्रा रिक्रडिया
मुद्रादावादा
M
मुद्रादावादा 1400

पाँच सौ रुपये

INDIAN NON JUDICIAL


09 MAY 2024

उत्तर प्रदेश UTTAR PRADESH

AL 511266

विक्रय-विलेख

भूमि का प्रकार	-	कृषि
गाटा सं०	-	647
क्षेत्रफल	-	0.0970 हे० में से बकदर भाग 0.059392 (Rounded Off 0.059392) हे०
ग्राम/मोहल्ला	-	मंगपुरा
परगना	-	मुद्रादावादा।
तहसील	-	मुद्रादावादा।
जनपद	-	मुद्रादावादा।



सम्पत्ति प्रभारी
मुद्रादावादा विकास प्राधिकरण
मुद्रादावादा



उत्तर प्रदेश UTTAR PRADESH

AL 511267

विक्रय-विलेख

भूमि का प्रकार	-	कृषि
गाटा सं०	-	647
क्षेत्रफल	-	0.0970 हे० में से बकदर भाग 0.059392 (Rounded Off 0.059392) हे०
ग्राम/मोहल्ला	-	मंगूपुरा
परगना	-	मुरादाबाद।
तहसील	-	मुरादाबाद।
जनपद	-	मुरादाबाद।



सम्पत्ति प्रभारी
मुरादाबाद विकास प्राधिकरण
मुरादाबाद




उत्तर प्रदेश UTTAR PRADESH

AL 511268

विक्रय-विलेख

भूमि का प्रकार	—	कृषि
गाटा सं०	—	647
क्षेत्रफल	—	0.0970 हे० में से बकदर भाग 0.059392 (Rounded Off 0.059392) हे०
ग्राम/मोहल्ला	—	मंगपुरा
परगना	—	मुरादाबाद।
तहसील	—	मुरादाबाद।
जनपद	—	मुरादाबाद।



सम्पत्ति प्रभारी
मुरादाबाद विकास प्राधिकरण
मुरादाबाद



उत्तर प्रदेश UTTAR PRADESH

AL 511269

विक्रय-विलेख

भूमि का प्रकार	-	कृषि
गाटा सं०	-	647
क्षेत्रफल	-	0.0970 हे० में से बकदर भाग 0.059392 (Rounded Off 0.059392) हे०
ग्राम/मोहल्ला	-	मंगपुरा
परगना	-	मुरादाबाद।
तहसील	-	मुरादाबाद।
जनपद	-	मुरादाबाद।



संभाजी प्रभारी
मुरादाबाद विकास प्राधिकरण
मुरादाबाद

भारतीय गैर न्यायिक
भारत INDIA

रु. 500



FIVE HUNDRED
RUPEES

पाँच सौ रुपये

Rs.



INDIA NON JUDICIAL


09 MAY 2024

उत्तर प्रदेश UTTAR PRADESH

AL 511270

विक्रय-विलेख

भूमि का प्रकार	-	कृषि
गाटा सं०	-	647
क्षेत्रफल	-	0.0970 हे० में से बकदर भाग 0.059392 (Rounded Off 0.059392) हे०
ग्राम/मोहल्ला	-	मंगपुरा
परगना	-	मुरादाबाद।
तहसील	-	मुरादाबाद।
जनपद	-	मुरादाबाद।



संयोजक प्रभारी
मुरादाबाद विकास प्राधिकरण
मुरादाबाद

भारतीय गैर न्यायिक
भारत INDIA

रु. 500



FIVE HUNDRED
RUPEES

पाँच सौ रुपये

सत्यमेव जयते

Rs.



INDIA NON JUDICIAL

उत्तर प्रदेश UTTAR PRADESH


AL 511271

विक्रय-विलेख

भूमि का प्रकार
गाटा सं०
क्षेत्रफल

ग्राम/मोहल्ला
परगना
तहसील
जनपद

— कृषि
— 647
— 0.0970 हे० में से बकदर भाग
0.059392 (Rounded Off 0.059392) हे०
— मंगपुरा
— मुरादाबाद।
— मुरादाबाद।
— मुरादाबाद।



सम्पत्ति प्रभारी
मुरादाबाद विकास प्राधिकरण
मुरादाबाद

भारतीय गैर न्यायिक
भारत INDIA

रु. 500



FIVE HUNDRED
RUPEES

Rs.



पाँच सौ रुपये

सत्यमेव जयते

INDIA NON JUDICIAL

09 MAY 2024

उत्तर प्रदेश UTTAR PRADESH

AL 511272

विक्रय-विलेख

भूमि का प्रकार	-	कृषि
गाटा सं०	-	647
क्षेत्रफल	-	0.0970 हे० में से बकदर गाग 0.059392 (Rounded Off 0.059392) हे०
ग्राम/मोहल्ला	-	मंगपुरा
परगना	-	मुरादाबाद।
तहसील	-	मुरादाबाद।
जनपद	-	मुरादाबाद।



सम्पत्ति प्रभारी
मुरादाबाद विकास प्राधिकरण
मुरादाबाद



उत्तर प्रदेश UTTAR PRADESH

AL 511273

विक्रय-विलेख

भूमि का प्रकार	-	कृषि
गाटा सं०	-	647
क्षेत्रफल	-	0.0970 हे० में से बकदर भाग 0.059392 (Rounded Off 0.059392) हे०
ग्राम/मोहल्ला	-	मंगपुरा
परगना	-	मुरादाबाद।
तहसील	-	मुरादाबाद।
जनपद	-	मुरादाबाद।



सम्पत्ति प्रभारी
मुरादाबाद विकास प्राधिकरण
मुरादाबाद

भारतीय गैर न्यायिक
भारत INDIA

रु. 500



FIVE HUNDRED
RUPEES

पाँच सौ रुपये

सत्यमेव जयते

Rs.



INDIA NON JUDICIAL


09 MAY 2024

उत्तर प्रदेश UTTAR PRADESH

AL 511274

विक्रय-विलेख

भूमि का प्रकार	-	कृषि
गाटा सं०	-	647
क्षेत्रफल	-	0.0970 हे० में से बकदर भाग 0.059392 (Rounded Off 0.059392) हे०
ग्राम/मोहल्ला	-	मंगपुरा
परगना	-	मुरादाबाद।
तहसील	-	मुरादाबाद।
जनपद	-	मुरादाबाद।



सम्पत्ति प्रभारी
मुरादाबाद विकास प्राधिकरण
मुरादाबाद



उत्तर प्रदेश UTTAR PRADESH

AL 511275

विक्रय-विलेख

भूमि का प्रकार	—	कृषि
गाटा सं०	—	647
क्षेत्रफल	—	0.0970 हे० में से बकदर भाग 0.059392 (Rounded Off 0.059392) हे०
ग्राम/मोहल्ला	—	मंगपुरा
परगना	—	मुरादाबाद।
तहसील	—	मुरादाबाद।
जनपद	—	मुरादाबाद।



श्रीवांत प्रभारी
मुरादाबाद विकास प्राधिकरण
मुरादाबाद




उत्तर प्रदेश UTTAR PRADESH

AL 511276

विक्रय-विलेख

भूमि का प्रकार	—	कृषि
गाटा सं०	—	647
क्षेत्रफल	—	0.0970 हे० में से बकदर माग 0.059392 (Rounded Off 0.059392) हे०
ग्राम/मोहल्ला	—	मंगूपुरा
परगना	—	मुरादाबाद।
तहसील	—	मुरादाबाद।
जनपद	—	मुरादाबाद।



सम्पत्त प्रभारी
मुरादाबाद विकास प्राधिकरण
मुरादाबाद

भारतीय गैर न्यायिक
भारत INDIA

रु. 500



FIVE HUNDRED
RUPEES

पाँच सौ रुपये

सत्यमेव जयते

Rs. 500



INDIA NON JUDICIAL

09 MAY 2024

उत्तर प्रदेश UTTAR PRADESH

AL 511277

विक्रय-विलेख

भूमि का प्रकार	-	कृषि
गाटा सं०	-	647
क्षेत्रफल	-	0.0970 हे० में से बकदर भाग 0.059392 (Rounded Off 0.059392) हे०
ग्राम/मोहल्ला	-	मंगपुरा
परगना	-	मुरादाबाद।
तहसील	-	मुरादाबाद।
जनपद	-	मुरादाबाद।



सभ्यन्ति प्रभारी
मुरादाबाद विकास प्राधिकरण
मुरादाबाद

भारतीय गैर न्यायिक
भारत INDIA

रु. 500



FIVE HUNDRED
RUPEES

पाँच सौ रुपये

Rs.



INDIA NON JUDICIAL

09 MAY 2024

उत्तर प्रदेश UTTAR PRADESH

AL 511278

विक्रय-विलेख

भूमि का प्रकार	—	कृषि
गाटा सं०	—	647
क्षेत्रफल	—	0.0970 हे० में से बकदर भाग 0.059392 (Rounded Off 0.059392) हे०
ग्राम/मोहल्ला	—	मंगपुरा
परगना	—	मुरादाबाद।
तहसील	—	मुरादाबाद।
जनपद	—	मुरादाबाद।



सम्भाल प्रभारी
मुरादाबाद विकास प्राधिकरण.
मुरादाबाद

भारतीय गैर न्यायिक
भारत INDIA

रु. 500



FIVE HUNDRED
RUPEES

पाँच सौ रुपये

Rs.

INDIAN NON JUDICIAL



उत्तर प्रदेश UTTAR PRADESH

AL 511280

विक्रय-विलेख


भूमि का प्रकार	-	कृषि
गाटा सं०	-	647
क्षेत्रफल	-	0.0970 हे० में से बकदर भाग 0.059392 (Rounded Off 0.059392) हे०
ग्राम/मोहल्ला	-	गंगपुरा
परगना	-	मुरादाबाद।
तहसील	-	मुरादाबाद।
जनपद	-	मुरादाबाद।



सम्यं प्रभारी
मुरादाबाद विकास प्राधिकरण
मुरादाबाद

भारतीय गैर न्यायिक
भारत INDIA

रु. 500



FIVE HUNDRED
RUPEES

पाँच सौ रुपये

Rs.



INDIA NON JUDICIAL


09 MAY 2024

उत्तर प्रदेश UTTAR PRADESH

AL 511281

विक्रय-विलेख

भूमि का प्रकार	-	कृषि
गाटा सं०	-	647
क्षेत्रफल	-	0.0970 हे० में से बकदर भाग 0.059392 (Rounded Off 0.059392) हे०
ग्राम/मोहल्ला	-	मंगपुरा
परगना	-	मुसादाबाद।
तहसील	-	मुसादाबाद।
जनपद	-	मुसादाबाद।



सम्पत्त प्रभारी
मुसादाबाद विकास प्राधिकरण
मुसादाबाद




उत्तर प्रदेश UTTAR PRADESH

AL 511282

विक्रय-विलेख

भूमि का प्रकार	-	कृषि
गांटा सं०	-	647
क्षेत्रफल	-	0.0970 हे० में से बकदर भाग 0.059392 (Rounded Off 0.059392) हे०
ग्राम/मोहल्ला	-	मंगपुरा
परगना	-	मुरादाबाद।
तहसील	-	मुरादाबाद।
जनपद	-	मुरादाबाद।



सम्यंत्त प्रभारी
मुरादाबाद विकास प्राधिकरण
मुरादाबाद

भारतीय गैर न्यायिक
भारत INDIA

रु. 500



FIVE HUNDRED
RUPEES

पाँच सौ रुपये

सत्यमेव जयते

Rs. 500



INDIA NON JUDICIAL

09 MAY 2024

उत्तर प्रदेश UTTAR PRADESH

AL 511283

विक्रय-विलेख

भूमि का प्रकार	-	कृषि
गाटा सं०	-	647
क्षेत्रफल	-	0.0970 हे० में से बकदर भाग 0.059392 (Rounded Off 0.059392) हे०
ग्राम/मोहल्ला	-	मंगपुरा
परगना	-	मुरादाबाद।
तहसील	-	मुरादाबाद।
जनपद	-	मुरादाबाद।



सपत्ति प्रभारी
मुरादाबाद विकास प्राधिकरण
मुरादाबाद

भारतीय गैर न्यायिक

भारत INDIA

रु. 500



FIVE HUNDRED
RUPEES

पाँच सौ रुपये

Rs. 500



INDIAN NON JUDICIAL

08 MAY 2024

उत्तर प्रदेश UTTAR PRADESH

AL 511284

विक्रय-विलेख

भूमि का प्रकार	—	कृषि
गाटा सं०	—	647
क्षेत्रफल	—	0.0970 हे० में से बकदर भाग 0.059392 (Rounded Off 0.059392) हे०
ग्राम/मोहल्ला	—	मंगपुरा
परगना	—	मुरादाबाद।
तहसील	—	मुरादाबाद।
जनपद	—	मुरादाबाद।



राजेश प्रभारी
मुरादाबाद विकास प्राधिकरण
मुरादाबाद

भारतीय गैर न्यायिक

भारत INDIA

रु. 500

FIVE HUNDRED
RUPEES



सत्यमेव जयते

पाँच सौ रुपये

RS.




INDIA NON JUDICIAL

उत्तर प्रदेश UTTAR PRADESH

AL 511285

विक्रय-विलेख

भूमि का प्रकार	-	कृषि
गाटा सं०	-	647
क्षेत्रफल	-	0.0970 हे० में से बकदर भाग 0.059392 (Rounded Off 0.059392) हे०
ग्राम/मोहल्ला	-	मंगपुरा
परगना	-	मुरादाबाद।
तहसील	-	मुरादाबाद।
जनपद	-	मुरादाबाद।



सप्यासि प्रभारी
मुरादाबाद विकास प्राधिकरण
मुरादाबाद

भारतीय गैर न्यायिक
भारत INDIA

रु. 500



FIVE HUNDRED
RUPEES

पाँच सौ रुपये

सत्यमेव जयते

Rs.



INDIA NON JUDICIAL


09 MAY 2024

उत्तर प्रदेश UTTAR PRADESH

AL 511286

विक्रय-विलेख

भूमि का प्रकार	-	कृषि
गाटा सं०	-	647
क्षेत्रफल	-	0.0970 हे० में से बकदर भाग 0.059392 (Rounded Off 0.059392) हे०
ग्राम/मोहल्ला	-	मंगपुरा
परगना	-	मुरादाबाद।
तहसील	-	मुरादाबाद।
जनपद	-	मुरादाबाद।



संपत्ति प्रभारी
मुरादाबाद विकास प्राधिकरण
मुरादाबाद

भारतीय गैर न्यायिक
भारत INDIA

रु. 500



FIVE HUNDRED
RUPEES

पाँच सौ रुपये

Rs. 500



INDIAN NON JUDICIAL

09 MAY 2024

उत्तर प्रदेश UTTAR PRADESH


AL 511287

विक्रय-विलेख

भूमि का प्रकार
गाटा सं०
क्षेत्रफल

ग्राम/मोहल्ला
परगना
तहसील
जनपद

— कृषि
— 647
— 0.0970 हे० में से बकदर भाग
— 0.059392 (Rounded Off 0.059392) हे०
— मंगपुरा
— मुरादाबाद।
— मुरादाबाद।
— मुरादाबाद।



सम्पत्ति प्रभारी
मुरादाबाद विकास प्राधिकरण
मुरादाबाद




उत्तर प्रदेश UTTAR PRADESH

AL 511288

विक्रय-विलेख

भूमि का प्रकार	-	कृषि
गाटा सं०	-	647
क्षेत्रफल	-	0.0970 हे० में से बकदर माग 0.059392 (Rounded Off 0.059392) हे०
ग्राम/मोहल्ला	-	मंगपुरा
परगना	-	मुरादाबाद।
तहसील	-	मुरादाबाद।
जनपद	-	मुरादाबाद।



सम्पत्ति प्रभारी
मुरादाबाद विकास प्राधिकरण
मुरादाबाद

भारतीय गैर न्यायिक
भारत INDIA

रु. 500



FIVE HUNDRED
RUPEES

पाँच सौ रुपये

Rs.



INDIA NON JUDICIAL


09 MAY 2024

उत्तर प्रदेश UTTAR PRADESH

AL 511289

विक्रय-विलेख

भूमि का प्रकार	-	कृषि
गाटा सं०	-	647
क्षेत्रफल	-	0.0970 हे० में से बकदर भाग 0.059392 (Rounded Off 0.059392) हे०
ग्राम/मोहल्ला	-	मंगपुरा
परगना	-	मुरादाबाद।
तहसील	-	मुरादाबाद।
जनपद	-	मुरादाबाद।



सध्यांत प्रभारी
मुरादाबाद विकास प्राधिकरण
मुरादाबाद

भारतीय गैर न्यायिक
भारत INDIA

रु. 500



FIVE HUNDRED
RUPEES

Rs.



पाँच सौ रुपये

INDIA NON JUDICIAL


09 MAY 2024

उत्तर प्रदेश UTTAR PRADESH

AL 511290

विक्रय-विलेख

भूमि का प्रकार	-	कृषि
गाटा सं०	-	647
क्षेत्रफल	-	0.0970 हे० में से बकदर भाग 0.059392 (Rounded Off 0.059392) हे०
ग्राम/मोहल्ला	-	मंगपुरा
परगना	-	मुरादाबाद।
तहसील	-	मुरादाबाद।
जनपद	-	मुरादाबाद।



सम्पत्ति प्रभारी
मुरादाबाद विकास प्राधिकरण
मुरादाबाद



उत्तर प्रदेश UTTAR PRADESH

AL 511291

विक्रय-विलेख

भूमि का प्रकार	-	कृषि
गाटा सं०	-	647
क्षेत्रफल	-	0.0970 हे० में से बकदर भाग 0.059392 (Rounded Off 0.059392) हे०
ग्राम/मोहल्ला	-	मंगूपुरा
परगना	-	मुरादाबाद।
तहसील	-	मुरादाबाद।
जनपद	-	मुरादाबाद।



सम्पत्ति प्रभारी
मुरादाबाद विकास प्राधिकरण
मुरादाबाद

भारतीय गैर न्यायिक
भारत INDIA

रु. 500



FIVE HUNDRED
RUPEES

पाँच सौ रुपये

Rs.



INDIAN NON JUDICIAL


09 MAY 2024

उत्तर प्रदेश UTTAR PRADESH

AL 511292

विक्रय-विलेख

भूमि का प्रकार	-	कृषि
गाटा सं०	-	647
क्षेत्रफल	-	0.0970 हे० में से बकदर भाग 0.059392 (Rounded Off 0.059392) हे०
ग्राम/मोहल्ला	-	मंगपुरा
परगना	-	मुरादाबाद।
तहसील	-	मुरादाबाद।
जनपद	-	मुरादाबाद।



सम्पत्ति प्रभारी
मुरादाबाद विकास प्राधिकरण
मुरादाबाद

भारतीय गैर न्यायिक
भारत INDIA

रु. 500



FIVE HUNDRED
RUPEE

पाँच सौ रुपये

सत्यमेव जयते

RS.



INDIA NON JUDICIAL

09 MAY 2024

उत्तर प्रदेश UTTAR PRADESH

AL 511293

विक्रय-विलेख

भूमि का प्रकार	-	कृषि
गाटा सं०	-	647
क्षेत्रफल	-	0.0970 हे० में से बकदर भाग 0.059392 (Rounded, Off 0.059392) हे०
ग्राम/मोहल्ला	-	मंगपुरा
परगना	-	मुरादाबाद।
तहसील	-	मुरादाबाद।
जनपद	-	मुरादाबाद।



सम्पत्ति प्रभारी
मुरादाबाद विकास प्राधिकरण
मुरादाबाद



उत्तर प्रदेश UTTAR PRADESH

AL 511294

विक्रय-विलेख

भूमि का प्रकार	-	कृषि
गाटा सं०	-	647
क्षेत्रफल	-	0.0970 हे० में से बकदर भाग 0.059392 (Rounded Off 0.059392) हे०
ग्राम/मोहल्ला	-	मंगपुरा
परगना	-	मुरादाबाद।
तहसील	-	मुरादाबाद।
जनपद	-	मुरादाबाद।



मुख्य रोकड़िया
मुरादाबाद विकास प्राधिकरण
मुरादाबाद




उत्तर प्रदेश UTTAR PRADESH

AL 511295

विक्रय-विलेख

भूमि का प्रकार	-	कृषि
गाटा सं०	-	647
क्षेत्रफल	-	0.0970 हे० में से बकदर भाग 0.059392 (Rounded Off 0.059392) हे०
ग्राम/मोहल्ला	-	मंगपुरा
परगना	-	मुरादाबाद।
तहसील	-	मुसदाबाद।
जनपद	-	मुसदाबाद।



सम्पत्ति प्रभारी
मुरादाबाद विकास प्राधिकरण
मुरादाबाद




उत्तर प्रदेश UTTAR PRADESH

AL 511296

विक्रय-विलेख

भूमि का प्रकार	-	कृषि
गाटा सं०	-	647
क्षेत्रफल	-	0.0970 हे० में से बकदर माग 0.059392 (Rounded Off 0.059392) हे०
ग्राम/मोहल्ला	-	मंगपुरा
परगना	-	मुरादाबाद।
तहसील	-	मुरादाबाद।
जनपद	-	मुरादाबाद।




सम्पत्ति प्रभारी
मुरादाबाद विकास प्राधिकरण
मुरादाबाद




उत्तर प्रदेश UTTAR PRADESH

AL 511297

विक्रय-विलेख

भूमि का प्रकार	-	कृषि
गाटा सं०	-	647
क्षेत्रफल	-	0.0970 हे० में से बकदर भाग 0.059392 (Rounded Off 0.059392) हे०
ग्राम/मोहल्ला	-	मंगूपुरा
परगना	-	मुरादाबाद।
तहसील	-	मुरादाबाद।
जनपद	-	मुरादाबाद।



सम्पत्ति प्रभारी
मुरादाबाद विकास प्राधिकरण
मुरादाबाद

भारतीय गैर न्यायिक

भारत INDIA

रु. 500



FIVE HUNDRED
RUPEES

पाँच सौ रुपये

Rs.



INDIAN NON JUDICIAL

09 MAY 2024

उत्तर प्रदेश UTTAR PRADESH

AL 511298

विक्रय-विलेख

भूमि का प्रकार	-	कृषि
गाटा सं०	-	647
क्षेत्रफल	-	0.0970 हे० में से बकदर भाग 0.059392 (Rounded Off 0.059392) हे०
ग्राम/मोहल्ला	-	मंगपुरा
परगना	-	मुरादाबाद।
तहसील	-	मुरादाबाद।
जनपद	-	मुरादाबाद।



सम्पत्ति प्रभारी
मुरादाबाद विकास प्राधिकरण
मुरादाबाद




उत्तर प्रदेश UTTAR PRADESH

AL 511299

विक्रय-विलेख

भूमि का प्रकार	—	कृषि
गाटा सं०	—	647
क्षेत्रफल	—	0.0970 हे० में से बकदर भाग 0.059392 (Rounded Off 0.059392) हे०
ग्राम/मोहल्ला	—	मंगपुरा
परगना	—	मुरादाबाद।
तहसील	—	मुरादाबाद।
जनपद	—	मुरादाबाद।



सम्पत्ति प्रभारी
मुरादाबाद, विकास प्राधिकरण
मुरादाबाद

भारतीय गैर न्यायिक
भारत INDIA

रु. 500



सत्यमेव जयते

FIVE HUNDRED
RUPEES

पाँच सौ रुपये

Rs



INDIA NON JUDICIAL


09 MAY 2024

उत्तर प्रदेश UTTAR PRADESH

AL 511300

विक्रय-विलेख

भूमि का प्रकार	-	कृषि
गाटा सं०	-	647
क्षेत्रफल	-	0.0970 हे० में से बकदर भाग 0.059392 (Rounded Off 0.059392) हे०
ग्राम/मोहल्ला	-	मंगूपुरा
परगना	-	मुरादाबाद।
तहसील	-	मुरादाबाद।
जनपद	-	मुरादाबाद।



सुनील प्रभारी
मुरादाबाद विकास प्राधिकरण
मुरादाबाद




उत्तर प्रदेश UTTAR PRADESH

AL 511301

विवरण-विलेख

भूमि का प्रकार	-	कृषि
गाटा सं०	-	647
क्षेत्रफल	-	0.0970 हे० में से बकदर भाग 0.059392 (Rounded Off 0.059392) हे०
ग्राम/मोहल्ला	-	मंगूपुरा
परगना	-	मुरादाबाद।
तहसील	-	मुरादाबाद।
जनपद	-	मुरादाबाद।



सचिव प्रभारी
मुरादाबाद विकास प्राधिकरण
मुरादाबाद



उत्तर प्रदेश UTTAR PRADESH

AL 511302

विक्रय-विलेख

भूमि का प्रकार	-	कृषि
गाटा सं०	-	647
क्षेत्रफल	-	0.0970 हे० में से बकदर भाग 0.059392 (Rounded Off 0.059392) हे०
ग्राम/मोहल्ला	-	मंगपुरा
परगना	-	मुरादाबाद।
तहसील	-	मुरादाबाद।
जनपद	-	मुरादाबाद।



सत्यति प्रभारी
मुरादाबाद विकास प्राधिकरण
मुरादाबाद

भारतीय गैर न्यायिक
भारत INDIA

रु. 500



FIVE HUNDRED
RUPEES

पाँच सौ रुपये

सत्यमेव जयते

Rs



INDIA NON JUDICIAL

09 MAY 2021

उत्तर प्रदेश UTTAR PRADESH

AL 511303

विक्रय-विलेख

भूमि का प्रकार	-	कृषि
गांटा सं०	-	647
क्षेत्रफल	-	0.0970 हे० में से बकदर भाग 0.059392 (Rounded Off 0.059392) हे०
ग्राम/मोहल्ला	-	मंगपुरा
परगना	-	मुरादाबाद।
तहसील	-	मुरादाबाद।
जनपद	-	मुरादाबाद।



सम्पत्ति प्रभारी
मुरादाबाद विकास प्राधिकरण
मुरादाबाद



उत्तर प्रदेश UTTAR PRADESH

AL 511304

विक्रय-विलेख

भूमि का प्रकार	-	कृषि
गाटा सं०	-	647
क्षेत्रफल	-	0.0970 हे० में से बकदर माग 0.059392 (Rounded Off 0.059392) हे०
ग्राम/मोहल्ला	-	मंगूपुरा
परगना	-	मुरादाबाद।
तहसील	-	मुरादाबाद।
जनपद	-	मुरादाबाद।



सम्पत्ति प्रभारी
मुरादाबाद विकास प्राधिकरण
मुरादाबाद

भारतीय गैर न्यायिक
भारत INDIA

रु. 500



FIVE HUNDRED
RUPEES

पाँच सौ रुपये

सत्यमेव जयते




INDIA NON JUDICIAL

AL 511305

उत्तर प्रदेश UTTAR PRADESH

विक्रय-विलेख

भूमि का प्रकार	-	कृषि
गाटा सं०	-	647
क्षेत्रफल	-	0.0970 हे० में से बकदर भाग 0.059392 (Rounded Off 0.059392) हे०
ग्राम/गोहल्ला	-	गंगपुरा
परगना	-	मुसदाबाद।
तहसील	-	मुसदाबाद।
जनपद	-	मुसदाबाद।



सम्पत्ति प्रभारी
मुसदाबाद विकास प्राधिकरण
मुसदाबाद




उत्तर प्रदेश UTTAR PRADESH

AL 511306

विक्रय-विलेख

भूमि का प्रकार	-	कृषि
गाटा सं०	-	647
क्षेत्रफल	-	0.0970 हे० में से बकदर भाग 0.059392 (Rounded Off 0.059392) हे०
ग्राम/भोहल्ला	-	मंगपुरा
परगना	-	मुरादाबाद।
तहसील	-	मुरादाबाद।
जनपद	-	मुरादाबाद।




सम्पत्ति प्रभारी
मुरादाबाद विकास प्राधिकरण
मुरादाबाद

भारतीय गैर न्यायिक
भारत INDIA

रु. 500



FIVE HUNDRED



पाँच सौ रुपये

सत्यमेव जयते

INDIAN NON JUDICIAL


09 MAY 2024

उत्तर प्रदेश UTTAR PRADESH

AL 511307

विक्रय-विलेख

मूमि का प्रकार	-	कृषि
गाटा सं०	-	647
क्षेत्रफल	-	0.0970 हे० में से बकदर भाग 0.059392 (Rounded Off 0.059392) हे०
ग्राम/मोहल्ला	-	मंगपुरा
परगना	-	मुरादाबाद।
तहसील	-	मुरादाबाद।
जनपद	-	मुरादाबाद।



सम्यक्ति प्रभारी
मुरादाबाद विकास प्राधिकरण
मुरादाबाद




उत्तर प्रदेश UTTAR PRADESH

AL 511308

विक्रय-विलेख

भूमि का प्रकार	—	कृषि
गाटा सं०	—	647
क्षेत्रफल	—	0.0970 हे० में से बकदर भाग 0.059392 (Rounded Off 0.059392) हे०
ग्राम/मोहल्ला	—	मंगपुरा
परगना	—	मुरादाबाद।
तहसील	—	मुरादाबाद।
जनपद	—	मुरादाबाद।



सम्पत्ति प्रभारी
मुरादाबाद विकास प्राधिकरण
मुरादाबाद



उत्तर प्रदेश UTTAR PRADESH

AL 511309

विक्रय-विलेख

भूमि का प्रकार	-	कृषि
गाटा सं०	-	647
क्षेत्रफल	-	0.0970 हे० में से बकदर भाग 0.059392 (Rounded Off 0.059392) हे०
ग्राम/मोहल्ला	-	मंगपुरा
परगना	-	मुसादाबाद।
तहसील	-	मुसादाबाद।
जनपद	-	मुसादाबाद।



सम्पत्ति प्रभारी
मुसादाबाद विकास प्राधिकरण
मुसादाबाद




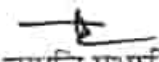
उत्तर प्रदेश UTTAR PRADESH

AL 511310

विक्रय-विलेख

भूमि का प्रकार	-	कृषि
गाटा सं०	-	647
क्षेत्रफल	-	0.0970 हे० में से बकदर भाग 0.059392 (Rounded Off 0.059392) हे०
ग्राम/मोहल्ला	-	मंगपुरा
परगना	-	मुरादाबाद।
तहसील	-	मुरादाबाद।
जनपद	-	मुरादाबाद।




सम्पत्ति प्रभारी
मुरादाबाद विकास प्राधिकरण
मुरादाबाद



उत्तर प्रदेश UTTAR PRADESH

AL 511311

विक्रय-विलेख

भूमि का प्रकार	-	कृषि
गोटा सं०	-	647
क्षेत्रफल	-	0.0970 हे० में से बकदर भाग 0.059392 (Rounded Off 0.059392) हे०
ग्राम/मोहल्ला	-	गंगपुरा
परगना	-	मुरादाबाद।
तहसील	-	मुरादाबाद।
जनपद	-	मुरादाबाद।



सम्पत्ति प्रभारी
मुरादाबाद विकास प्राधिकरण
मुरादाबाद




उत्तर प्रदेश UTTAR PRADESH

AL 511312

विक्रय-विलेख

भूमि का प्रकार	-	कृषि
गाटा सं०	-	647
क्षेत्रफल	-	0.0970 हे० में से बकदर भाग 0.059392 (Rounded Off 0.059392) हे०
ग्राम/मोहल्ला	-	गंगूपुरा
परगना	-	मुरादाबाद।
तहसील	-	मुरादाबाद।
जनपद	-	मुरादाबाद।



सम्पत्ति प्रभारी
मुरादाबाद विकास प्राधिकरण
मुरादाबाद

भारतीय गैर न्यायिक

भारत INDIA

रु. 500



FIVE HUNDRED
RUPEES

पाँच सौ रुपये

सत्यमेव जयते

Rs. 500



INDIA NON JUDICIAL

09 MAY 2024

उत्तर प्रदेश UTTAR PRADESH

AL 511313

विक्रय-विलेख

भूमि का प्रकार	-	कृषि
गाटा सं०	-	647
क्षेत्रफल	-	0.0970 हे० में से बकदर भाग 0.059392 (Rounded Off 0.059392) हे०
ग्राम/मोहल्ला	-	मंगपुरा
परगना	-	मुरादाबाद।
तहसील	-	मुरादाबाद।
जनपद	-	मुरादाबाद।



सम्पत्ति प्रभारी
मुरादाबाद विकास प्राधिकरण
मुरादाबाद





उत्तर प्रदेश UTTAR PRADESH

AL 511314

विक्रय-विलेख

भूमि का प्रकार	—	कृषि
गाटा सं०	—	647
क्षेत्रफल	—	0.0970 हे० में से बकदर भाग 0.059392 (Rounded Off 0.059392) हे०
ग्राम/मोहल्ला	—	मंगपुरा
परगना	—	मुरादाबाद।
तहसील	—	मुरादाबाद।
जनपद	—	मुरादाबाद।




सहायक प्रभारी
मुरादाबाद विकास प्राधिकरण
मुरादाबाद

भारतीय गैर न्यायिक
भारत INDIA

रु. 500



FIVE HUNDRED
RUPEES



पाँच सौ रुपये

सत्यमेव जयते

Rs. 500

INDIA NON JUDICIAL


09 MAY 2024

उत्तर प्रदेश UTTAR PRADESH

AL 511315

विक्रय-विलेख

भूमि का प्रकार	-	कृषि
गाटा सं०	-	647
क्षेत्रफल	-	0.0970 हे० में से बकदर भाग 0.059392 (Rounded Off 0.059392) हे०
ग्राम/मोहल्ला	-	मंगूपुरा
परगना	-	मुरादाबाद।
तहसील	-	मुरादाबाद।
जनपद	-	मुरादाबाद।



संपत्ति प्रभारी
मुरादाबाद विकास प्राधिकरण
मुरादाबाद




उत्तर प्रदेश UTTAR PRADESH

AL 511316

विक्रय-विलेख

भूमि का प्रकार	—	कृषि
गाटा सं०	—	647
क्षेत्रफल	—	0.0970 हे० में से बकदर भाग 0.059392 (Rounded Off 0.059392) हे०
ग्राम/मोहल्ला	—	मंगपुरा
परगना	—	मुरादाबाद।
तहसील	—	मुरादाबाद।
जनपद	—	मुरादाबाद।



सम्पत्ति प्रभारी
मुरादाबाद विकास प्राधिकरण
मुरादाबाद

भारतीय गैर न्यायिक
भारत INDIA

रु. 500



FIVE HUNDRED
RUPEES

पाँच सौ रुपये

सत्यमेव जयते

Rs



INDIA NON JUDICIAL


09 MAY 2024

उत्तर प्रदेश UTTAR PRADESH

AL 511317

विक्रय-विलेख

भूमि का प्रकार	-	कृषि
गांटा सं०	-	647
क्षेत्रफल	-	0.0970 हे० में से बकदर भाग 0.059392 (Rounded Off 0.059392) हे०
ग्राम/मोहल्ला	-	मंगपुरा
परगना	-	मुरादाबाद।
तहसील	-	मुरादाबाद।
जनपद	-	मुरादाबाद।


सम्पत्ति प्रभारी
मुरादाबाद विकास प्राधिकरण
मुरादाबाद




उत्तर प्रदेश UTTAR PRADESH

AL 511318

विक्रय-विलेख

भूमि का प्रकार	-	कृषि
गाटा सं०	-	647
क्षेत्रफल	-	0.0970 हे० में से बकदर भाग 0.059392 (Rounded Off 0.059392) हे०
ग्राम/मोहल्ला	-	मंगपुरा
परगना	-	मुरादाबाद।
तहसील	-	मुरादाबाद।
जनपद	-	मुरादाबाद।



सम्पत्ति प्रभारी
मुरादाबाद विकास प्राधिकरण
मुरादाबाद

भारतीय गैर न्यायिक
भारत INDIA

रु. 500



FIVE HUNDRED
RUPEES

पाँच सौ रुपये

सत्यमेव जयते

Rs. 500



INDIA NON JUDICIAL


08 MAY 2024

उत्तर प्रदेश UTTAR PRADESH

AL 511319

विक्रय-विलेख

भूमि का प्रकार	-	कृषि
गाटा सं०	-	647
क्षेत्रफल	-	0.0970 हे० में से बकदर भाग 0.059392 (Rounded Off 0.059392) हे०
ग्राम/मोहल्ला	-	मंगपुरा
परगना	-	मुरादाबाद।
तहसील	-	मुरादाबाद।
जनपद	-	मुरादाबाद।



सम्पत्ति प्रभारी
मुरादाबाद विकास प्राधिकरण
मुरादाबाद



उत्तर प्रदेश UTTAR PRADESH

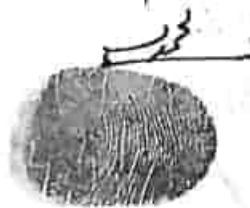
AL 511320

विक्रय-विलेख

भूमि का प्रकार
गाटा सं०
क्षेत्रफल

ग्राम/मोहल्ला
परगना
तहसील
जनपद

— कृषि
— 647
— 0.0970 हे० में से बकदर भाग
— 0.059392 (Rounded Off 0.059392) हे०
— मंगपुरा
— मुरादाबाद।
— मुरादाबाद।
— मुरादाबाद।



—
सम्पत्ति प्रभारी
मुरादाबाद विकास प्राधिकरण
मुरादाबाद

भारतीय गैर न्यायिक

भारत INDIA

रु. 500



FIVE HUNDRE
RUPEES

Rs. 500

पाँच सौ रुपये

सत्यमेव जयते

INDIA NON JUDICIAL

09 MAY 2024

उत्तर प्रदेश UTTAR PRADESH

AL. 511321

विक्रय-विलेख

भूमि का प्रकार	-	कृषि
गाटा सं०	-	847
क्षेत्रफल	-	0.0970 हे० में से बकदर भाग 0.059392 (Rounded Off 0.059392) हे०
ग्राम/मोहल्ला	-	मंगपुरा
परगना	-	मुरादाबाद।
तहसील	-	मुरादाबाद।
जनपद	-	मुरादाबाद।



सम्पत्ति प्रभारी
मुरादाबाद विकास प्राधिकरण
मुरादाबाद

भारतीय गैर न्यायिक

एक सौ रुपये

Rs. 100

रु. 100



सत्यमेव जयते

ONE

HUNDRED

भारत INDIA

INDIA NON JUDICIAL



09 MAY 2024

उत्तर प्रदेश UTTAR PRADESH

GR 227517

विक्रय-विलेख

भूमि का प्रकार
गाटा सं०
क्षेत्रफल

ग्राम/मोहल्ला
परगना
तहसील
जनपद

— कृषि
— 647
— 0.0970 हे० में से बकदर भाग
— 0.059392 (Rounded Off 0.059392) हे०
— मंगपुरा
— मुरादाबाद।
— मुरादाबाद।
— मुरादाबाद।



सम्पत्ति प्रभारी
मुरादाबाद विकास प्राधिकरण
मुरादाबाद




उत्तर प्रदेश UTTAR PRADESH

GR 227518

विक्रय-विलेख

भूमि का प्रकार	—	कृषि
गाटा सं०	—	647
क्षेत्रफल	—	0.0970 हे० में से बकदर भाग 0.059392 (Rounded Off 0.059392) हे०
ग्राम/मोहल्ला	—	गंगूपुरा
परगना	—	मुरादाबाद।
तहसील	—	मुरादाबाद।
जनपद	—	मुरादाबाद।



सम्पत्ति प्रभारी
मुरादाबाद विकास प्राधिकरण
मुरादाबाद




उत्तर प्रदेश UTTAR PRADESH

GR 227519

विक्रय-विलेख

भूमि का प्रकार	-	कृषि
गाटा सं०	-	647
क्षेत्रफल	-	0.0970 हे० में से बकदर भाग 0.059392 (Rounded Off 0.059392) हे०
ग्राम / मोहल्ला	-	मंगूपुरा
परगना	-	मुरादाबाद।
तहसील	-	मुरादाबाद।
जनपद	-	मुरादाबाद।



सम्पत्ति प्रभारो
मुरादाबाद विकास प्राधिकरण
मुरादाबाद




उत्तर प्रदेश UTTAR PRADESH

GR 227520

विक्रय-विलेख

भूमि का प्रकार	-	कृषि
गाटा सं०	-	647
क्षेत्रफल	-	0.0970 हे० में से बकदर भाग 0.059392 (Rounded Off 0.059392) हे०
ग्राम/मोहल्ला	-	मंगपुरा
परगना	-	मुरादाबाद।
तहसील	-	मुरादाबाद।
जनपद	-	मुरादाबाद।




 मामूली प्रभारी
 मुरादाबाद विकास प्राधिकरण
 मुरादाबाद




उत्तर प्रदेश UTTAR PRADESH

GR 227521

विक्रय-विलेख

भूमि का प्रकार	-	कृषि
गाटा सं०	-	647
क्षेत्रफल	-	0.0970 हे० में से बकदर भाग 0.059392 (Rounded Off 0.059392) हे०
ग्राम/मोहल्ला	-	मंगपुरा
परगना	-	मुरादाबाद।
तहसील	-	मुरादाबाद।
जनपद	-	मुरादाबाद।



सम्पत्ति प्रभारी
मुरादाबाद विकास प्राधिकरण
मुरादाबाद




उत्तर प्रदेश UTTAR PRADESH

GR 227522

विक्रय-विलेख

भूमि का प्रकार	—	कृषि
गाटा सं०	—	647
क्षेत्रफल	—	0.0970 हे० में से बकदर माग 0.059392 (Rounded Off 0.059392) हे०
ग्राम / मोहल्ला	—	मंगपुरा
परगना	—	मुरादाबाद।
तहसील	—	मुरादाबाद।
जनपद	—	मुरादाबाद।



सम्पत्ति प्रभारी
मुरादाबाद विकास प्राधिकरण
मुरादाबाद



उत्तर प्रदेश UTTAR PRADESH

GR 227523

विक्रय-विलेख

भूमि का प्रकार	-	कृषि
गाटा सं०	-	647
क्षेत्रफल	-	0.0970 हे० में से बकदर भाग 0.059392 (Rounded Off 0.059392) हे०
ग्राम/मोहल्ला	-	मंगपुरा
परगना	-	मुरादाबाद।
तहसील	-	मुरादाबाद।
जनपद	-	मुरादाबाद।



सम्पत्ति प्रभारी
मुरादाबाद विकास प्राधिकरण
मुरादाबाद




उत्तर प्रदेश UTTAR PRADESH

GR 227524

विक्रय-विलेख

भूमि का प्रकार	-	कृषि
गाटा सं०	-	647
क्षेत्रफल	-	0.0970 हे० में से बकदर भाग 0.059392 (Rounded Off 0.059392) हे०
ग्राम/मोहल्ला	-	मंगपुरा
परगना	-	मुरादाबाद।
तहसील	-	मुरादाबाद।
जनपद	-	मुरादाबाद।



सम्पत्ति प्रभार
मुरादाबाद विकास प्राधिकरण
मुरादाबाद



उत्तर प्रदेश UTTAR PRADESH

GR 227527

विक्रम-विलेख

भूमि का प्रकार	-	कृषि
गाटा सं०	-	647
क्षेत्रफल	-	0.0970 हे० में से बकदर भाग 0.059392 (Rounded Off 0.059392) हे०
ग्राम/मोहल्ला	-	मंगपुरा
परगना	-	मुरादाबाद।
तहसील	-	मुरादाबाद।
जनपद	-	मुरादाबाद।



सम्पत्त प्रभारी
मुरादाबाद विकास प्राधिकरण
मुरादाबाद



उत्तर प्रदेश UTTAR PRADESH

GR 227528

विक्रय-विलेख

भूमि का प्रकार	-	कृषि
गाटा सं०	-	647
क्षेत्रफल	-	0.0970 हे० में से बकदर माग 0.059392 (Rounded Off 0.059392) हे०
ग्राम/मोहल्ला	-	मंगूपुरा
परगना	-	मुरादाबाद।
तहसील	-	मुरादाबाद।
जनपद	-	मुरादाबाद।



सम्पात्त प्रभारी
मुरादाबाद विकास प्राधिकरण
मुरादाबाद



उत्तर प्रदेश UTTAR PRADESH

GR 227529

विवरण-विलेख

भूमि का प्रकार	-	कृषि
गाटा सं०	-	647
क्षेत्रफल	-	0.0970 हे० में से बकदर भाग 0.059392 (Rounded Off 0.059392) हे०
ग्राम/मोहल्ला	-	मंगपुरा
परगना	-	मुरादाबाद।
तहसील	-	मुरादाबाद।
जनपद	-	मुरादाबाद।



सम्पत्ति प्रभारी
मुरादाबाद विकास प्राधिकरण
मुरादाबाद




उत्तर प्रदेश UTTAR PRADESH

GR 227530

विक्रय-विलेख

भूमि का प्रकार	-	कृषि
गाटा सं०	-	647
क्षेत्रफल	-	0.0970 हे० में से बकपद भाग 0.059392 (Rounded Off 0.059392) हे०
ग्राम/मोहल्ला	-	मंगपुरा
परगना	-	मुरादाबाद।
तहसील	-	मुरादाबाद।
जनपद	-	मुरादाबाद।




सम्पत्ति प्रभारी
मुरादाबाद विकास प्राधिकरण
मुरादाबाद




उत्तर प्रदेश UTTAR PRADESH

GR 227531

विक्रय-विलेख

भूमि का प्रकार	—	कृषि
गाटा सं०	—	647
क्षेत्रफल	—	0.0970 हे० में से बकदर भाग 0.059392 (Rounded Off 0.059392) हे०
ग्राम/मोहल्ला	—	मंगपुरा
परगना	—	मुरादाबाद।
तहसील	—	मुरादाबाद।
जनपद	—	मुरादाबाद।



सम्पत्ति प्रभारी
मुरादाबाद विकास प्राधिकरण
मुरादाबाद



उत्तर प्रदेश UTTAR PRADESH

GR 227532

विक्रय-विलेख

भूमि का प्रकार	-	कृषि
गाटा सं०	-	647
क्षेत्रफल	-	0.0970 हे० में से बकदर भाग 0.059392 (Rounded Off 0.059392) हे०
ग्राम/मोहल्ला	-	मंगूपुरा
परगना	-	मुरादाबाद।
तहसील	-	मुरादाबाद।
जनपद	-	मुरादाबाद।



मन्थन प्रभारी
मुरादाबाद विकास प्राधिकरण
मुरादाबाद




उत्तर प्रदेश UTTAR PRADESH

GR 227533

विक्रय-विलेख

भूमि का प्रकार	-	कृषि
गाटा सं०	-	647
क्षेत्रफल	-	0.0970 हे० में से बकदर भाग 0.059392 (Rounded Off 0.059392) हे०
ग्राम/मोहल्ला	-	मंगपुरा
परगना	-	मुरादाबाद।
तहसील	-	मुरादाबाद।
जनपद	-	मुरादाबाद।



सम्पत्ति प्रभारी
मुरादाबाद विद्यास प्राधिकरण
मुरादाबाद



उत्तर प्रदेश UTTAR PRADESH

GR 227534

विक्रय-विलेख

भूमि का प्रकार	-	कृषि
गाटा सं०	-	647
क्षेत्रफल	-	0.0970 हे० में से बकदर भाग 0.059392 (Rounded Off 0.059392) हे०
ग्राम/मोहल्ला	-	मंगपुरा
परगना	-	मुरादाबाद।
तहसील	-	मुरादाबाद।
जनपद	-	मुरादाबाद।



सम्पत्ति प्रभारी
मुरादाबाद विकास प्राधिकरण
मुरादाबाद




उत्तर प्रदेश UTTAR PRADESH

GR 227535

विक्रय-विलेख

भूमि का प्रकार	-	कृषि
गाटा सं०	-	647
क्षेत्रफल	-	0.0970 हे० में से बकदर भाग 0.059392 (Rounded Off 0.059392) हे०
ग्राम/मोहल्ला	-	मंगपुरा
परगना	-	मुरादाबाद।
तहसील	-	मुरादाबाद।
जनपद	-	मुरादाबाद।



सम्पत्ति प्रभारी
मुरादाबाद विकास प्राधिकरण
मुरादाबाद




उत्तर प्रदेश UTTAR PRADESH

GR 227536

विक्रय-विलेख

भूमि का प्रकार	—	कृषि
गाटा सं०	—	647
क्षेत्रफल	—	0.0970 हे० में से बकदर भाग 0.059392 (Rounded Off 0.059392) हे०
ग्राम/मोहल्ला	—	मंगूपुरा
परगना	—	मुरादाबाद।
तहसील	—	मुरादाबाद।
जनपद	—	मुरादाबाद।



सम्पत्ति प्रभारी
मुरादाबाद विकास प्राधिकरण
मुरादाबाद




उत्तर प्रदेश UTTAR PRADESH

GR 227538

विक्रय-विलेख

भूमि का प्रकार	—	कृषि
गाटा सं०	—	647
क्षेत्रफल	—	0.0970 हे० में से बकदर भाग 0.059392 (Rounded Off 0.059392) हे०
ग्राम / मोहल्ला	—	मंगपुरा
परगना	—	मुरादाबाद।
तहसील	—	मुरादाबाद।
जनपद	—	मुरादाबाद।



सम्पत्ति प्रभारी
मुरादाबाद विकास प्राधिकरण
मुरादाबाद




उत्तर प्रदेश UTTAR PRADESH

GR 227539

विक्रय-विलेख

भूमि का प्रकार	-	कृषि
गाटा सं०	-	647
क्षेत्रफल	-	0.0970 हे० में से बकदर भाग 0.059392 (Rounded Off 0.059392) हे०
ग्राम/मोहल्ला	-	मंगपुरा
परगना	-	मुरादाबाद।
तहसील	-	मुरादाबाद।
जनपद	-	मुरादाबाद।



सम्पत्ति प्रभारी
मुरादाबाद विकास प्राधिकरण
मुरादाबाद

भारतीय गैर न्यायिक

एक सौ रुपये

Rs. 100

रु. 100



सत्यमेव जयते

HUNDRED



भारत INDIA

INDIAN NON JUDICIAL

09 MAY 2024

उत्तर प्रदेश UTTAR PRADESH


GR 227540

विक्रय-विलेख

भूमि का प्रकार
गाटा सं०
क्षेत्रफल

ग्राम / मोहल्ला
परगना
तहसील
जनपद

- कृषि
- 647
- 0.0970 हे० में से बकादर गाग
0.059392 (Rounded Off 0.059392) हे०
- गंगपुरा
- मुरादाबाद।
- मुरादाबाद।
- मुरादाबाद।



सम्पत्ति प्रभारी
मुरादाबाद विकास प्राधिकरण
मुरादाबाद




उत्तर प्रदेश UTTAR PRADESH

GR 227541

विक्रय-विलेख

भूमि का प्रकार	-	कृषि
गाटा सं०	-	647
क्षेत्रफल	-	0.0970 हे० में से बकदर भाग 0.059392 (Rounded Off 0.059392) हे०
ग्राम/मोहल्ला	-	मंगपुरा
परगना	-	मुरादाबाद।
तहसील	-	मुरादाबाद।
जनपद	-	मुरादाबाद।




सम्पत्ति प्रभारी
मुरादाबाद विकास प्राधिकरण
मुरादाबाद




उत्तर प्रदेश UTTAR PRADESH

GR 227542

विक्रय-विलेख

भूमि का प्रकार	-	कृषि
गाटा सं०	-	647
क्षेत्रफल	-	0.0970 हे० में से बकदर भाग 0.059392 (Rounded Off 0.059392) हे०
ग्राम/मोहल्ला	-	मंगपुरा
परगना	-	मुरादाबाद।
तहसील	-	मुरादाबाद।
जनपद	-	मुरादाबाद।



सम्पत्ति प्रभारी
मुरादाबाद विकास प्राधिकरण
मुरादाबाद

100

भारतीय गैर न्यायिक

पचास
रुपये
रु. 50



FIFTY
RUPEES
Rs. 50

INDIA NON JUDICIAL

उत्तर प्रदेश UTTAR PRADESH

CN 256701

विक्रय-विलेख

भूमि का प्रकार	-	कृषि
गाटा सं०	-	647
क्षेत्रफल	-	0.0970 हे० में से बकदर नाग 0.059392 (Rounded Off 0.059392) हे०
ग्राम/मोहल्ला	-	मंगपुरा
परगना	-	मुरादाबाद।
तहसील	-	मुरादाबाद।
जनपद	-	मुरादाबाद।



सम्पत्ति प्रभारी
मुरादाबाद विकास प्राधिकरण
मुरादाबाद




उत्तर प्रदेश UTTAR PRADESH

CN 256702

विक्रय-विलेख

भूमि का प्रकार	-	कृषि
गाटा सं०	-	647
क्षेत्रफल	-	0.0970 हे० में से बकदर भाग 0.059392 (Rounded Off 0.059392) हे०
ग्राम/मोहल्ला	-	मंगपुरा
परगना	-	मुरादाबाद।
तहसील	-	मुरादाबाद।
जनपद	-	मुरादाबाद।



सम्पत्ति प्रभारी
मुरादाबाद विकास प्राधिकरण
मुरादाबाद




उत्तर प्रदेश UTTAR PRADESH

CN 256703

विक्रय-विलेख

भूमि का प्रकार	-	कृषि
गाटा सं०	-	647
क्षेत्रफल	-	0.0970 हे० में से बकदर भाग 0.059392 (Rounded Off 0.059392) हे०
ग्राम/मोहल्ला	-	मंगूपुरा
परगना	-	मुरादाबाद।
तहसील	-	मुरादाबाद।
जनपद	-	मुरादाबाद।



सम्पत्ति प्रभारी
मुरादाबाद विकास प्राधिकरण
मुरादाबाद

भारतीय गैर न्यायिक

पचास
रुपये
रु. 50



FIFTY
RUPEES
Rs. 50


INDIA NON JUDICIAL

उत्तर प्रदेश UTTAR PRADESH

CN 256704

विक्रय-विलेख

भूमि का प्रकार	—	कृषि
गाटा सं०	—	547
क्षेत्रफल	—	0.0970 हे० में से बकदर भाग 0.059392 (Rounded Off 0.059392) हे०
ग्राम/मोहल्ला	—	मंगपुरा
परगना	—	मुरादाबाद।
तहसील	—	मुरादाबाद।
जनपद	—	मुरादाबाद।



सम्पत्ति प्रभारी
मुरादाबाद विकास प्राधिकरण
मुरादाबाद

भारतीय गैर न्यायिक

पचास
रुपये
रु. 50



FIFTY
RUPEES
Rs. 50

INDIA NON JUDICIAL

CN 256705

उत्तर प्रदेश UTTAR PRADESH

विक्रय-विलेख

भूमि का प्रकार	-	कृषि
गाटा सं०	-	647
क्षेत्रफल	-	0.0970 हे० में से बकदर भाग 0.059392 (Rounded Off 0.059392) हे०
ग्राम/मोहल्ला	-	गंगपुरा
परगना	-	मुरादाबाद।
तहसील	-	मुरादाबाद।
जनपद	-	मुरादाबाद।



सम्पत्ति प्रभारी
मुरादाबाद विकास प्राधिकरण
मुरादाबाद




उत्तर प्रदेश UTTAR PRADESH

CN 256706

विक्रय-विलेख

भूमि का प्रकार	—	कृषि
गाटा सं०	—	647
क्षेत्रफल	—	0.0970 हे० में से बकदर भाग
	—	0.059392 (Rounded Off 0.059392) हे०
ग्राम/मोहल्ला	—	मंगपुरा
परगना	—	मुरादाबाद।
तहसील	—	मुरादाबाद।
जनपद	—	मुरादाबाद।



सम्पत्ति प्रभारी
मुरादाबाद विकास प्राधिकरण
मुरादाबाद



उत्तर प्रदेश UTTAR PRADESH

CN 256707

विक्रय-विलेख

भूमि का प्रकार	-	कृषि
गाटा सं०	-	647
क्षेत्रफल	-	0.0970 हे० में से बकदर भाग 0.059392 (Rounded Off 0.059392) हे०
ग्राम/मोहल्ला	-	मंगपुरा
परगना	-	मुरादाबाद।
तहसील	-	मुरादाबाद।
जनपद	-	मुरादाबाद।



सम्पत्ति प्रभारी
मुरादाबाद विकास प्राधिकरण
मुरादाबाद




उत्तर प्रदेश UTTAR PRADESH

CN 256708

विक्रय-विलेख

भूमि का प्रकार	—	कृषि
गाटा सं०	—	647
क्षेत्रफल	—	0.0970 हे० में से बकदर भाग 0.059392 (Rounded Off 0.059392) हे०
ग्राम/मोहल्ला	—	मंगपुरा
परगना	—	मुरादाबाद।
तहसील	—	मुरादाबाद।
जनपद	—	मुरादाबाद।



सम्पत्ति प्रभारी
मुरादाबाद विकास प्राधिकरण
मुरादाबाद



उत्तर प्रदेश UTTAR PRADESH

CN 256709

विक्रय-विलेख

भूमि का प्रकार
गाटा सं०
क्षेत्रफल

ग्राम/मोहल्ला
परगना
तहसील
जनपद

— कृषि
— 647
— 0.0970 हे० में से बकदर भाग
— 0.059392 (Rounded Off 0.059392) हे०
— मंगपुरा
— मुरादाबाद।
— मुरादाबाद।
— मुरादाबाद।



सम्पत्ति प्रभारी
मुरादाबाद विकास प्राधिकरण
मुरादाबाद




उत्तर प्रदेश UTTAR PRADESH

CN 256710

विक्रय-विलेख

भूमि का प्रकार	-	कृषि
गाटा सं०	-	647
क्षेत्रफल	-	0.0970 हे० में से नकदर भाग 0.059392 (Rounded Off 0.059392) हे०
ग्राम/मोहल्ला	-	मंगपुरा
परगना	-	मुरादाबाद।
तहसील	-	मुरादाबाद।
जनपद	-	मुरादाबाद।



सम्पत्ति प्रभारी
मुरादाबाद विकास प्राधिकरण
मुरादाबाद



उत्तर प्रदेश UTTAR PRADESH

CN 256711

विक्रय-विलेख

भूमि का प्रकार	-	कृषि
गाटा सं०	-	647
क्षेत्रफल	-	0.0970 हे० में से सकदर गाग 0.059392 (Rounded Off 0.059392) हे०
ग्राम/मोहल्ला	-	मंगपुरा
परगना	-	मुरादाबाद।
तहसील	-	मुरादाबाद।
जनपद	-	मुरादाबाद।



सम्पत्ति प्रभारी
मुरादाबाद विकास प्राधिकरण
मुरादाबाद

भारतीय गैर न्यायिक

पचास
रुपये
रु. 50



FIFTY
RUPEES
Rs. 50

INDIA NON JUDICIAL

उत्तर प्रदेश UTTAR PRADESH

CN 256712

विक्रय-विलेख

भूमि का प्रकार
गाटा सं०
क्षेत्रफल

ग्राम / मोहल्ला
परगना
तहसील
जनपद

— कृषि
— 647
— 0.0970 हे० में से बकदर भाग
— 0.059392 (Rounded Off 0.059392) हे०
— मंगपुरा
— मुरादाबाद।
— मुरादाबाद।
— मुरादाबाद।



सम्पत्ति प्रभारी
मुरादाबाद विकास प्राधिकरण
मुरादाबाद

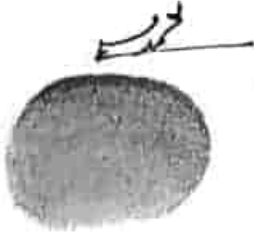


उत्तर प्रदेश UTTAR PRADESH

CN 256713

विक्रय-विलेख

भूमि का प्रकार	-	कृषि
गांटा सं०	-	647
क्षेत्रफल	-	0.0970 हे० में से बकदर भाग 0.059392 (Rounded Off 0.059392) हे०
ग्राम/मोहल्ला	-	मंगपुरा
परगना	-	मुरादाबाद।
तहसील	-	मुरादाबाद।
जनपद	-	मुरादाबाद।



सम्पत्ति प्रभारी
मुरादाबाद विकास प्राधिकरण
मुरादाबाद





उत्तर प्रदेश UTTAR PRADESH

CN 256714

विक्रय-विलेख

शुद्धि का प्रकार	-	शुद्धि
गाटा सं०	-	047
क्षेत्रफल	-	0.0970 हे० में से नकदर भाग 0.059392 (Rounded Off 0.059392) हे०
ग्राम/मोहल्ला	-	गंगपुरा
परगना	-	मुरादाबाद।
तहसील	-	मुरादाबाद।
जनपद	-	मुरादाबाद।




 माधवि प्रभारी
 मुरादाबाद विकास प्राधिकरण
 मुरादाबाद



उत्तर प्रदेश UTTAR PRADESH

CN 256715

विक्रय-विलेख

भूमि का प्रकार
गाटा सं०
क्षेत्रफल

ग्राम/मोहल्ला
परगना
तहसील
जनपद

- कृषि
- 647
- 0.0970 हे० में से बकदर भाग
0.059392 (Rounded Off 0.059392) हे०
- मंगपुरा
- मुरादाबाद।
- मुरादाबाद।
- मुरादाबाद।



सम्पत्ति प्रभारी
मुरादाबाद विकास प्राधिकरण
मुरादाबाद

भारतीय गैर न्यायिक

पचास
रुपये
रु. 50



FIFTY
RUPEES
Rs. 50

INDIA NON JUDICIAL

CN 256716

उत्तर प्रदेश UTTAR PRADESH

विक्रय-विलेख

भूमि का प्रकार	-	कृषि
गाटा सं०	-	647
क्षेत्रफल	-	0.0970 हे० में से बकदर भाग 0.059392 (Rounded Off 0.059392) हे०
ग्राम/गोहल्ला	-	मंगूपुरा
परगना	-	मुरादाबाद।
तहसील	-	मुरादाबाद।
जनपद	-	मुरादाबाद।



सम्पत्ति प्रभारी
मुरादाबाद विकास प्राधिकरण
मुरादाबाद

भारतीय गैर न्यायिक

पचास
रुपये
रु. 50



FIFTY
RUPEES
Rs. 50

INDIA NON JUDICIAL

उत्तर प्रदेश UTTAR PRADESH


CN 256717

विक्रय-विलेख

भूमि का प्रकार
गाटा सं०
क्षेत्रफल

ग्राम/मोहल्ला
परगना
तहसील
जनपद

— कृषि
— 647
— 0.0970 हे० में से बकदर भाग
— 0.059392 (Rounded Off 0.059392) हे०
— मंगपुरा
— मुरादाबाद।
— मुरादाबाद।
— मुरादाबाद।



सम्पत्ति प्रभारी
मुरादाबाद विकास प्राधिकरण
मुरादाबाद

09 MAY 2024

को एक कित्त
धनराशि 56 कुल धनराशि 250000000

श्री Moradabad Development Authority
Moradabad

आवेदन सं०: कोशात/90/01/2024 से विक्रय किया।

मुख्य कैडिया
कोषागार मुरादा

विक्रय पत्र

वर्ष: 2024

वही सं०: 1

रजिस्ट्रेशन सं०: 10135

प्रतिफल- 6663783 स्टाम्प शुल्क- 466470 बाजारी मूल्य- 6664000 पंजीकरण शुल्क - 66640 प्रतिलिपिकरण शुल्क - 600 योग : 67240

09 MAY 2024

श्री मुरादाबाद विकास प्राधिकरण द्वारा
प्र० सं० राजीव रतन प्रताप सिंह अधिकृत पदाधिकारी/ प्रतिनिधि,
पुत्र श्री राजेन्द्र सिंह
व्यवसाय : नौकरी
निवासी: मु०वि०प्रा० मुरा०

—



श्री. मुरादाबाद विकास प्राधिकरण द्वारा
ने यह लेखपत्र इस कार्यालय में दिनांक
23/07/2024 एवं 11:05:36 AM बजे
निबंधन हेतु पेश किया।

प्र० सं० राजीव रतन प्रताप सिंह
अधिकृत पदाधिकारी/ प्रतिनिधि

रजिस्ट्रीकरण अधिकारी के हस्ताक्षर

आर० डी० राम
उप निबंधक :सदर द्वितीय
मुरादाबाद
23/07/2024

अपूर्व सक्केला सदर द्वितीय
निबंधक लिपिक
23/07/2024



प्रिंट करें

भारतीय गैर न्यायिक




INDIA NON JUDICIAL

उत्तर प्रदेश UTTAR PRADESH

92AE 988023

विवरण-विलेख

भूमि का प्रकार	-	कृषि
गांवा सं०	-	647
क्षेत्रफल	-	0.0970 हे० में से बगलदर भाग 0.059392 (Rounded Off 0.059392) हे०
ग्राम/मोहल्ला	-	मंगूपुरा
परगना	-	मुरादाबाद।
तहसील	-	मुरादाबाद।
जनपद	-	मुरादाबाद।



सम्पत्ति प्रभारी
मुरादाबाद विकास प्राधिकरण
मुरादाबाद

09 MAY 2024

धनराशि..... 10 कुल धनराशि..... 25000000
 श्री.....
 को कोषागार मुरादाबाद से निकाला गया।
 Merathabad

अपूर्व सक्सेन (अवर दितीय
 निबंधक लिपिक मुरादाबाद
 23/07/2024

मुख्य रेफरेंसिया
 कोषागार मुरादाबाद
 09 MAY 2024

प्रिंट करें

1
3
मि



भारतीय गैर न्यायिक



INDIA NON JUDICIAL

उत्तर प्रदेश UTTAR PRADESH

92AE 988024

साक्षी नम्बर 1 -

हस्ताक्षर

नाम श्रीमती शालिनी सिंह

पदनाम - क्षेत्रीय लेखपाल, ग्राम मंगपुरा, तहसील व जिला मुरादाबाद।

पति का नाम - अश्वनी कुमार




साक्षी नम्बर 2 -

हस्ताक्षर

नाम - श्री सीता राम

पदनाम - लेखपाल, मुरादाबाद विकास प्राधिकरण, मुरादाबाद।

पिता का नाम - श्री गोपाल सिंह



हस्ताक्षर विक्रेता

सम्पत्त प्रभारी
मुरादाबाद विकास प्राधिकरण
से अधिकृत अधिकारी

हस्ताक्षर क्रेता

09 MAY 2024

धनराशि 10 को एक किता
कुल धनराशि 25000000
श्री. H. CHANABAD Development Authority
को कोषागार मुरादाबाद में विक्रय किया।

आवेदन सं०: 202400719030108
मुख्य अधिकारी
कोषागार मुरादाबाद
09 MAY 2024

बही सं०: 1

रजिस्ट्रेशन सं०: 10135

वर्ष: 2024

निष्पादन लेखपत्र वाद सुनने व समझने मजमुन व प्राप्त धनराशि रु प्रलेखानुसार उक्त
विक्रेता: 1

श्री मैसर्स साहार कंसट्रक्शन प्रा० लि० के द्वारा डायरे०
मोहम्मद मुस्लिम, पुत्र श्री कुदरतउल्ला
निवासी: मुफती टोला अशरफ़ी हाउस मुरा०
व्यवसाय: व्यापार
प्रेता: 1



श्री मुरादाबाद विकास प्राधिकरण के द्वारा प्र० सं० राजीव रतन
प्रताप सिंह, पुत्र श्री राजेन्द्र सिंह
निवासी: मु०वि०प्रा० मुरा०
व्यवसाय: नौकरी



ने निष्पादन स्वीकार किया। जिनकी पहचान
पहचानकर्ता: 1

श्रीमती शालिनी सिंह, पत्नी श्री अश्वनी कुमार
निवासी: क्षेत्रीय लेखपाल ग्राम मुरादाबाद जिला मुरा०
व्यवसाय: अज्ञेय
पहचानकर्ता: 2



श्री सीता राम, पुत्र श्री गोपाल सिंह
निवासी: लेखपाल मु०वि०प्रा० मुरा०
व्यवसाय: नौकरी



ने की। प्रत्यक्षतः अद्र साक्षियों के निशान अंगूठे नियमानुसार
लिए गए है।
टिप्पणी:

रजिस्ट्रीकरण अधिकारी के हस्ताक्षर

आर० डी० राम
उप निबंधक : सदर द्वितीय
मुरादाबाद
23/07/2024

नजरी नक्शा

ग्राम-मंगूपुरा तहसील व जिला मुरादाबाद स्थित गाटा गाटा सं०-647 कुल रकबा 0.0970 हैक्टे० में से बकदर भाग 0.059392 (Rounded off 0.0594) हैक्टे०



गाटा सं० 648

गाटा सं०
645

गाटा सं० 647

गाटा सं०
650
651

गाटा सं० 646


(सीताराम)
लेखपाल,
मु०वि०प्रा०, मुरादाबाद

(राजपाल सिंह)
लेखपाल,
मु०वि०प्रा०, मुरादाबाद

(महमूद हसन)
लेखपाल,
मु०वि०प्रा०, मुरादाबाद

(वीरेन्द्र सिंह)
राजस्व निरीक्षक,
मु०वि०प्रा०, मुरादाबाद

सम्पत्ति प्रभारी
मुरादाबाद विकास प्राधिकरण
मुरादाबाद



7/23/24, 11:14 AM

पृष्ठ वित्तेष 60

7/23/24, 11:14 AM

आवेदन सं०: 202400719030108

बही संख्या 1 जिल्द संख्या 15223 के पृष्ठ 1 से 284 तक क्रमांक 10135 पर दिनांक 23/07/2024 को रजिस्ट्रीकृत किया गया।

रजिस्ट्रीकरण अधिकारी के हस्ताक्षर

आर० डी० राम
उप निबंधक : सदर द्वितीय
मुरादाबाद
23/07/2024

