

कार्यालय उप निबंधक सदर द्वितीय मुरादाबाद जनपद मुरादाबाद

आवेदन संख्या :2202526503115

प्रमाण संख्या :22025265002861

भार मुक्त प्रमाण-पत्र
(रजि० मैनुअल के नियम 328)

श्री-अजयवीर एड० पुत्र- द्वारा, एड० तहसील मुरादाबाद जिला मुरादाबाद ने निम्नलिखित सम्पत्ति से सम्बन्धित प्रपत्रों/द्वारा प्रस्तुत भार मुद्रित प्रमाण पत्र हेतु प्राथना पत्र प्रस्तुत किया है।

सम्पत्ति का विवरण : ग्राम/मोहल्ला - मंगपुरा, वार्ड/परगना- मुरादाबाद, कृषि- मुरादाबाद विकास प्राधिकरण, मुरादाबाद।, गाटा सं०—650/1, 650/2 रकबा 0.2600 है०, गाटा सं०—649 मि०, रकबा 0.0670 है०, व गाटा सं०— 669 मि०, रकबा 1.3640 है०, , गाटा सं०—649मि० आदि।

मैं एतद्वारा प्रमाणित करता हू कि इंडेक्स सं 02 तथा उससे सम्बन्धित सूची प्रपत्रों की तलाश दिनांक 12/10/2013 से दिनांक 12/10/2025 तक उक्त सम्पत्ति के सम्बन्ध में की गयी जिसमें निम्नलिखित भार पाये गये

कोई भार नहीं पाया गया

दिनांक :16-10-2025

नोट - 1. इस प्रमाण-पत्र के समस्त विवरण आवेदक द्वारा दिए गए संपत्ति के ब्योरे के आधार पर दूँडे गए हैं। यदि रजिस्ट्रीकृत लेखपत्र में संपत्ति को आवेदक द्वारा आवेदन में दिये गए वर्णन से किसी दूसरे ढंग से वर्णित किया गया हो तो ऐसे लेखपत्रों से प्राप्त सूचना को प्रमाण पत्र में दर्ज नहीं किया जायेगा।

2. वांछित तलाश कार्यालय द्वारा यथासंभव सावधानी के साथ किया गया है, और विभाग प्रमाणपत्र में शामिल सूचना के लिए उत्तरदायी नहीं होगा।

3. इस प्रमाण-पत्र में उन लेखपत्रों से सम्बंधित सूचना शामिल नहीं है जो प्रस्तुत हो चुके हैं, परन्तु जिनका आज की तारीख तक रजिस्ट्रीकरण नहीं हुआ है।

4. यह प्रमाण-पत्र किसी संपत्ति के स्वत्व का प्रमाण नहीं है।

5. 'प्रथम पक्ष' से तात्पर्य बंधक कर्ता से है और 'द्वितीय पक्ष' से तात्पर्य बन्धकी से है।

तलाशकर्ता एवं प्रमाण पत्र बनाने वाले निबन्धन लिपिक: **अपूर्व सक्सैना ।**

मिलान करने वाले निबन्धन लिपिक : **अपूर्व सक्सैना ।**

Digitally signed by
RAM DULARE RAM

उप निबंधक सदर द्वितीय
मुरादाबाद



उद्धरण खतौनी

उद्धरण क्रमांक : 115186202510256

(3/2)

ग्राम क्रमांक :
115186

ग्राम का नाम (परगना) :
मंगूपुरा(मुरादाबाद)

तहसील :
मुरादाबाद

जनपद :
मुरादाबाद

फसली वर्ष : 1425-1430 (01 जुलाई, 2017 से 30
जून, 2023)

भाग : (1)खाता संख्या :
1 00117

श्रेणी : 1-क / भूमि जो संक्रमणीय भूमिधरो के अधिकार में हो।

खातेदार का विवरण		खातेदारी प्रारम्भ होने का विवरण		भूमि का विवरण		खातेदार का अंश		
खसरा/ गाटा संख्या	(2) नाम/पिता-पति-संरक्षक-प्रबंधक का नाम / जाति कोड / आधार नं0 (अन्तिम चार अंक) अथवा पैन नं0 (6-9 स्थान के अंक) / पता / जन्मतिथि (अवयस्क हेतु)	(3) न्यायालय का नाम / कम्प्यूटरीकृत वाद संख्या अथवा आदेश संख्या / आदेश का दिनांक / जोत का आधार	(4) वर्ष	(5) गाटा (यूनीक कोड)	(6) गाटे का कुल क्षेत्रफल (हे.)	(7) हिस्से में	(8) क्षेत्रफल में (हे.)	(9) खातेदार द्वारा देय भू- राजस्व
650/2	1) मुरादाबाद विकास प्राधिकरण मुरादाबाद (एम0डी0ए0) / . / .	1) राजस्व न्यायालय (तहसीलदार) / T202413540114438 / 17-09-2024 / विक्रय 2) अन्य / आर01616 / 14-10-2025 / दुरस्ती (संशोधन से)	1407फ	650/2(1151860650100212)	0.1300	1) -	1) 0.1300	4.61
कुल गाटे- 1 कुल क्षेत्रफल- 0.1300 (हेक्टेयर) कुल भू-राजस्व - 4.61 रुपये कुल अंश का क्षेत्रफल - (0.1300)(हेक्टेयर)						0.1300		

नामान्तरण / परिवर्तन का विवरण		खारिज किया गया			दर्ज किया गया		
(10) न्यायालय का नाम / कम्प्यूटरीकृत वाद संख्या अथवा आदेश संख्या / आदेश का दिनांक / नामान्तरण का आधार / डिजिटल हस्ताक्षर नाम / डिजिटल हस्ताक्षर दिनांक	(11) नाम / पिता-पति- संरक्षक-प्रबंधक का नाम / जाति कोड / आधार नं0 (अन्तिम चार अंक) अथवा पैन नं0 (6-9 स्थान के अंक) / पता / जन्मतिथि (अवयस्क हेतु)	(12) गाटे का खसरा नम्बर / यूनीक कोड	(13) क्षेत्रफल (हे.)	(14) नाम / पिता-पति- संरक्षक-प्रबंधक का नाम / जाति कोड / आधार नं0 (अन्तिम चार अंक) अथवा पैन नं0 (6-9 स्थान के अंक) / पता / जन्मतिथि (अवयस्क हेतु)	(15) गाटे का खसरा नम्बर / यूनीक कोड	(16) क्षेत्रफल (हे.)	

<p>राजस्व न्यायालय (तहसीलदार) / 2024/3540114438 / 17-09-2024 / विक्रय / RAM SINGH RAWAT / 28-09-2024 2) अन्य / अर01616 / 14-10-2025 / दुरस्ती (संगोधन से) / RAM SINGH RAWAT / 14-10-2025</p>	<p>1.1) मैसर्स सातार ओवरसीज मालिक फर्म मौहम्मद मुसलिम / कुदरतउल्ला / नि0मौ0मुफ्ती टोला अशरफी हाउस मुरादाबाद (शेष क्षेत्रफल : 0.0000) 2.1) मैसर्स सातार ओवरसीज मालिक फर्म मौहम्मद मुसलिम / कुदरतउल्ला / नि0मौ0मुफ्ती टोला अशरफी हाउस मुरादाबाद (शेष क्षेत्रफल : 0.0000) 2.2) मुरादाबाद विकास प्राधिकरण मुरादाबाद एम0डी0ए0 मुरादाबाद / --- / --- (शेष क्षेत्रफल : 0.0000)</p>	<p>650/2(1151860650100212)</p>	<p>1.1) 0.1300 2.1) 0.0001 2.2) 0.1299</p>	<p>1.1) मुरादाबाद विकास प्राधिकरण मुरादाबाद एम0डी0ए0 मुरादाबाद // 2.1) मुरादाबाद विकास प्राधिकरण मुरादाबाद (एम0डी0ए0) / . / .</p>	<p>650/2(1151860650100212)</p>	<p>1.1) 0.1300 2.1) 0.1300</p>
------------------------------------------------------------------------------------------------------------------------------------------------------------------------------------------------------	-------------------------------------------------------------------------------------------------------------------------------------------------------------------------------------------------------------------------------------------------------------------------------------------------------------------------------------------------------------------------------------	--------------------------------	----------------------------------------------------	---------------------------------------------------------------------------------------------------------------------------------------	--------------------------------	------------------------------------

(17) भूमि के सम्बन्ध में विचाराधीन राजस्व वाद/वादों की कम्प्यूटरीकृत संख्या :

(18) वंधक/बंधक-मुक्त होने की स्थिति

(18.1) वंधक होने की स्थिति (संस्था अथवा बैंक का नाम/कोड/बंधक का दिनांक/धनराशि/आवेदन संख्या/खातेदार(पिता-पति-संरक्षक)) :

(18.2) वंधक-मुक्त होने की स्थिति (संस्था अथवा बैंक का नाम/कोड/बंधक-मुक्त का दिनांक/धनराशि/आवेदन संख्या/खातेदार(पिता-पति-संरक्षक)) :

(19) अभ्युक्ति :

पूर्व आदेशों का विवरण

- 1) 1409फ आदेशानुसार उपजिलाधिकारी सदर मुरादाबाद वाद स्०0143ए0ज0वि0एव्० भूमि व्य0अधि0आदेश दिनांक 18-1-2002के अत्रलगत सरकार वनाम हाफिज मौ0 मुस्लिम मे खसरा स्०0648/0.368,649/0.067, 650/1/0.130,650/2/0.130,651/0.304, 652/0.085,653/0.085,654/0.308,655/0.182,
- 2) 657/0.212कु ल रकवा 1.940हे0तथा खाता स्०07खसरा न्०0675/0.551,678क/0.125,679/0.134, 680क/0.097,681/0.388,683/0.121कु ल 8कि ते /1.582का 1/5भाग जो 0.316हे0होता है को आकृ पिक भूमि घोषित करते हुए लगान समाप्त कि या जाता है ह0ले दि ...11-3-2002

आदेशानुसार उपजिलाधिकारी सदर मुरादाबाद वादस् ॉ 1/2/2004धारा 144ज0वि0एव ॉ भूमि व्य0अधि0 आदेश दिनोंक 8-2-2005के अत्रतगत मौहम्मद मुस्लिम आदि
नाम उ0प्र0सरकार मे गाटा स् ॉ0653/0.085, 648/0.368,649/0.069,650/1/0.130,650/2/ 0.130,651/0.304,652/0.085,654/0.308,

4) 655/0.182,657/0.212को अकृ षिक भूमि जो कृ षि भूमि घोषित कि याजाता है व कृ षि लगान कायम कि या जाता है ा ह0आर0के 0 दि 21-1-06

5) 1428फ आदेशानुसार श्रीमान तहसीलदार मुरादाबाद द्वारा वाद सं0 T202013540108128/दि 17.03.2021 को आदेश हुआकि ग्राम मंगपुरा तहसील व जिला मुरादाबाद के
खाता संख्या 117 खसरा संख्या 648मि0 रकवा 0.3680 है0 लगान बमुजिव खतौनी के अपने बकदर भाग मे से 0.0195 है0 पर से बिक्रेता मेसर्स सलार ओवरसीज मालिक फर्म
मोहम्मद मुस्लिम पुत्र श्री कुदरतउल्ला, निवासी मोहल्ला मुपती टोला अशरफी हाऊस शहर व तहसील व जिला मुरादाबाद का नाम खारिज होकर उनके स्थान पर क्रेता नितिन
खन्ना व मोहित खन्ना पुत्रगण श्री कृष्ण गोपाल खन्ना व श्रीमती मानवी खन्ना पत्नी श्री मोहित खन्ना निवासीगण मोहल्ला लोहागढ बर्तन बाजार शहर व तहसील व जिला मुरादाबाद का
नाम पंजीकृत बिक्रय पत्र 20.10.2020 के आधार पर सहखातेदार संक्रमणीय भूमिधर के रूप में दर्ज हो। ह0आर0के0दि 13.04.2021

6) 1428फ आदेशानुसार श्रीमान तहसीलदार मुरादाबाद द्वारा वाद सं0 T202013540108130/दि 17.03.2021 को आदेश हुआकि ग्राम मंगपुरा तहसील व जिला मुरादाबाद के
खाता संख्या 117 खसरा संख्या 648मि0 रकवा 0.3680 है0 लगान बमुजिव खतौनी के अपने बकदर भाग मे से 0.017 है0 पर से बिक्रेता मेसर्स सलार ओवरसीज मालिक फर्म
मोहम्मद मुस्लिम पुत्र श्री कुदरतउल्ला, निवासी मोहल्ला मुपती टोला अशरफी हाऊस शहर व तहसील व जिला मुरादाबाद का नाम खारिज होकर उनके स्थान पर क्रेता श्रीमती
रिचा खन्ना पत्नी नितिन खन्ना निवासी मोहल्ला लोहागढ बर्तन बाजार शहर व तहसील व जिला मुरादाबाद का नाम पंजीकृत बिक्रय पत्र 20.10.2020 के आधार पर सहखातेदार
संक्रमणीय भूमिधर के रूप में दर्ज हो। ह0आर0के0दि 13.04.2021

7) 1428फ आदेशानुसार श्रीमान तहसीलदार मुरादाबाद द्वारा वाद सं0 T202013540108131/दि 17.03.2021 को आदेश हुआकि ग्राम मंगपुरा तहसील व जिला मुरादाबाद के
खाता संख्या 117 खसरा संख्या 648मि0 रकवा 0.3680 है0 लगान बमुजिव खतौनी के अपने बकदर भाग मे से 0.019708 है0 पर से बिक्रेता मेसर्स सलार ओवरसीज मालिक फर्म
मोहम्मद मुस्लिम पुत्र श्री कुदरतउल्ला, निवासी मोहल्ला मुपती टोला अशरफी हाऊस शहर व तहसील व जिला मुरादाबाद का नाम खारिज होकर उनके स्थान पर क्रेता कृष्ण
गोपाल खन्ना पुत्र श्री जगदीश सरन खन्ना निवासी मोहल्ला लोहागढ बर्तन बाजार शहर व तहसील व जिला मुरादाबाद का नाम पंजीकृत बिक्रय पत्र 20.10.2020 के आधार पर
सहखातेदार संक्रमणीय भूमिधर के रूप में दर्ज हो।ह0आर0के0दि 13.04.2021

Data Digitally Signed by:RAM SINGH RAWAT(RAGISTRAR
KANONGO)

दिनांक/समय/स्थान: 15-10-2025 11:04:37 तहसील : मुरादाबाद

यह उद्घरण खतौनी इलेक्ट्रॉनिक डिजिटल सिस्टम द्वारा तैयार की गयी है तथा खाता डिजीटल
हस्ताक्षर द्वारा हस्ताक्षरित है।

मुद्रित कर्ता : TUSHAR BHATNAGAR तहसील : मुरादाबाद

मुद्रित दिनांक एवं समय: 15-10-2025 11:04:37

Not Applicable For Online Print उपरोक्त उद्घरण खतौनी का वैरीफिकेशन
<https://opibutekh.gov.in> Website पर जाकर अपना QR Code Scan करके किया जा
सकता है।



भाग 1

प्रस्तुतकर्ता अधिका प्रार्थी द्वारा रखा जाने वाला

उपनिबन्धक सदर द्वितीय सुरासबाद क्रम 2024265015

आवेदन संख्या : 202400719022845

लेख या प्रार्थना पत्र प्रस्तुत करने का दिनांक 2024-06-06 00:00:00

प्रस्तुतकर्ता या प्रार्थी का नाम प्र.स. राजीव रत्न प्रताप सिंह

लेख का प्रकार विक्रय पत्र

प्रतिफल की छनराशि 23085810 / 23086000.00

1. रजिस्ट्रीकरण शुल्क 230860
2. प्रतिनिधिकरण शुल्क 80
3. निरीक्षण या तलाश शुल्क
4. गुप्तार के अधिप्रमाणीकरण लिए शुल्क
5. कमीशन शुल्क
6. विविध
7. बाकि अंश

1 से 6 तक का योग 230940

शुल्क बसूल करने का दिनांक 2024-06-06 00:00:00

दिनांक जब लेख प्रतिनिधि या तलाश

प्रमाण पत्र वापस करने के लिए तैयार होगा 2024-06-06 00:00:00

रजिस्ट्रीकरण अधिकारी के हस्ताक्षर

उपनिबन्धक द्वितीय
सुरासबाद

7747/24

22/5/24



उत्तर प्रदेश UTTAR PRADESH

H 793222

H 793222



- बयनामा :-

मुरादाबाद विकास प्राधिकरण द्वारा किसानों/मू-स्वामियों से आपसी सहमति/समझौते से भूमि क्रय हेतु विक्रय विलेख:-

21 MAY 2024	जिलाधिकारी द्वारा निर्धारित सर्किल दर सूची के पृष्ठ सं0 42 कोड सं0 1024 कॉलम सं0 15 पर अंकित दर जिलाधिकारी की अध्यक्षता में गठित समिति द्वारा निर्धारित दर सर्किल रेट का 03 गुना	-	रु0-297 लाख (प्रति हे0)
	विक्रय हेतु प्रस्तावित भूमि का मूल्य	-	रु0-891 लाख (प्रति हे0)
	विक्रय मूल्य (भूमि + परिसम्पत्ति का मूल्य)	-	रु0-891 लाख (प्रति हे0)
	स्टाम्प शुल्क	-	रु0-16,16,050/-
	निबन्धन शुल्क	-	रु0-2,30,859/-

विक्रय-विलेख

भूमि का प्रकार	-	कृषि
गाटा सं0	-	650/1 एवं 650/2
क्षेत्रफल	-	0.2591 (Rounded Off 0.2600) हे0
ग्राम/मोहल्ला	-	मंगपुरा
पसना	-	मुरादाबाद।
तहसील	-	मुरादाबाद।
जनपद	-	मुरादाबाद।



समानि प्रभारी
मुरादाबाद विकास प्राधिकरण
मुरादाबाद

00000

21 MAY 2024

अज दिनांक को एक किता

धनराशि 25000 कुल धनराशि 1500000

श्री Moradabad Development Authority
को कोषागार मुरादाबाद से विक्रय किया। Moradabad

मुख्य रोकड़िया
कोषागार मुरादाबाद

21 MAY 2024

00000 H






उत्तर प्रदेश UTTAR PRADESH

H 793223

H 793223



विक्रेता (प्रथम पक्ष) का विवरण :-

विक्रेता का नाम	पिता/पति का नाम	निवासी	आधार कार्ड संख्या	पैन कार्ड संख्या	मोबाईल नं०
श्री कुदरतउल्ला	श्री कुदरतउल्ला	मौहल्ला मुपती टोला, अशरफी हाउस मुरादाबाद।	950103978825	AEYPM1245F	9927971786



सम्पत्ति प्रभारी
मुरादाबाद विकास प्राधिकरण
मुरादाबाद



उत्तर प्रदेश UTTAR PRADESH

H 793224

H 793224

उत्तर प्रदेश

कार्यालय मुख्य कोषाधिकारी
मुरादाबाद

M B D

कोषाधिकारी
मुरादाबाद-1400

कोषागार-1400

क्रेता की विवरण (द्वितीय पक्ष):-

मुरादाबाद विकास प्राधिकरण, मुरादाबाद (एम0डी0ए0)-द्वितीय पक्ष

पैन कार्ड संख्या

:- AAJFM7731M

21 MAY 2024

द्वारा

:- राजीव रतन प्रताप सिंह

पदनाम

:- प्रभारी सम्पत्ति

विभाग

:- मुरादाबाद विकास प्राधिकरण, मुरादाबाद।

जनपद


:- मुरादाबाद।

मोबाईल नं0

:- 9711309013

आधार कार्ड सं0

:- 619531182969



सम्पत्ति प्रभारी
मुरादाबाद विकास प्राधिकरण
मुरादाबाद

00000



अजय दिनांक 21 MAY 2024 को एक किलो
धनराशि 25000 से धनराशि 150000
श्री Moradabad Development Authority
को कोषागार मुरादाबाद से विक्रय किया। Moradabad

मुख्य रोकड़िया
कोषागार मुरादाबाद

21 MAY 2024

499888 H






उत्तर प्रदेश UTTAR PRADESH

H 793226

H 793226




प्रस्तावित क्षेत्रफल 0.2591 (Rounded Off 0.2600) हे० विक्रेतागण का पूर्ण भाग है।

सड़क की स्थिति
परिसम्पत्ति

- सड़क पर स्थित नहीं है।
- शून्य

विक्रीत सम्पत्ति की चौहद्दी :-

क्रमांक	गाटा संख्या	पूरब	पश्चिम	उत्तर	दक्षिण
1.	650/1 एवं 650/2	गाटा सं०-656	गाटा सं०-648	गाटा सं०-649	गाटा सं०-651



सम्पत्ति प्रभार
मुज़फ़्फ़रगढ़ विकास प्राधिकरण
मुज़फ़्फ़रगढ़

00005



अथ दिनांक 21 MAY 2024 को एक किता
धनराशि 250000 कुल धनराशि 1500000
श्री.....
को कोषागार मुरादाबाद से विक्रय किया।
Moradabad Development Authority
Moradabad

मुख्य सेक्रेटरी
कोषागार मुरादाबाद

21 MAY 2024

555887 H





उत्तर प्रदेश UTTAR PRADESH

H 793227 H 793227



विक्रय मूल्य का भुगतान :-

कुल विक्रय मूल्य रु०-2,30,85,810/- (दो करोड़ तीस लाख पचासी हजार आठ सौ दस रुपये मात्र) में से 1 प्रतिशत टीडीएस की कटौती उपरान्त विक्रेतागण को भुगतान की जाने वाली धनराशि का विवरण:-

21 MAY 2024

क्र. सं. 0	विक्रेतागण का नाम	पिता/पति का नाम	पता	बैंक का नाम	चैक संख्या	चैक का दिनांक	भुगतान राशि
1	मैसर्स सालार ओवरसीज फर्म मालिक मीहम्मद मुस्लिम	श्री कुदरतउल्ला	मौहल्ला मुफ्ती टोला, अशरफी हाउस मुरादाबाद।	कैनरा बैंक, एम.डी.ए. आफिस शाखा, दिल्ली रोड़, मुरादाबाद	292952	29.05.2024	2,28,54,951 /-

संयोजित प्रभारी
मुरादाबाद विकास प्राधिकरण
मुरादाबाद

000015



आज दिनांक 21 MAY 2024 को एक किलो
घनराशि..... 25000..... कुल घनराशि..... (500000).....
श्री.....
को कोषागार मुरादाबाद से विक्रय किया।
Mordabad Development Authority
Mordabad

मुख्य रोकाड़िया
कोषागार मुरादाबाद

21 MAY 2024

000015 H





उत्तर प्रदेश UTTAR PRADESH

H 793228

H 793228



21 MAY 2024

विक्रीत भूमि दो पंजीकृत बयनामा मैसर्स "सालार इन्टरनेशनल" अशरफी हाउस, मुफ्ती टोला मुरादाबाद द्वारा श्री मौहम्मद कासिम व हाफिज मौहम्मद मुस्लिम पुत्रगण श्री कुदरत उल्ला पाटनर्स फर्म तथा मैसर्स "सालार इन्टरनेशनल" अशरफी हाउस, मुफ्ती टोला, मुरादाबाद द्वारा श्री मौहम्मद कासिम पुत्र श्री कुदरत उल्ला के नाम से क्रय हुई थी।

फेमिली सैटलमेंट का मूलवाद सं० 1111/1997 में मा० न्यायालय सिविल जज (सी०डि०) जनपद मुरादाबाद द्वारा पारित आदेश दिनांक 28.09.1999 के क्रम में खतौनी फसली वर्ष 1407-1412 ग्राम मंगूपुरा गांटा सं० 650/1 रकबा 0.1300 हे० व गांटा सं० 650/2 रकबा 0.1300 हे० कुल रकबा 0.2600 हे० पर अंकित आदेश वाद सं०-269 धारा-34 एल०आर० एक्ट आदेश दिनांक 27.12.1999 के क्रम में गांटा सं० 650/1 रकबा 0.1300 हे० व गांटा सं० 650/2 रकबा 0.1300 हे० कुल रकबा 0.2600 हे० मैसर्स "सालार ओवरसीज" मालिक फर्म मौहम्मद मुस्लिम पुत्र कुदरतउल्ला, निवासी-मुफ्ती टोला, अशरफी हाउस जनपद मुरादाबाद के नाम दर्ज है।

विक्रीत भूमि मैसर्स सालार ओवरसीस प्रोपराईटर फर्म, (फर्म मालिक मौहम्मद मुस्लिम) के नाम से थी परन्तु दिनांक 10.02.2016 को फर्म मैसर्स सालार ओवरसीस विघटित हो गयी। फर्म के विघटन उपरान्त सम्पत्ति का स्वामित्व विघटित फर्म के प्रोपराईटर मौहम्मद मुस्लिम पुत्र श्री कुदरतउल्ला के पक्ष में स्वतः है।



सम्पात प्रभारी
मुरादाबाद विकास प्राधिकरण
मुरादाबाद

000000

21 / MAY 2024

अ-व दिनांक.....को एक किता
धनराशि.....₹ 5000.....कुल धनराशि.....₹ 15000000 -
श्री.....Moradabad Development Authority
को कोषागार मुरादाबाद से विक्रय किया। **Moradabad**

मुख्य रोड डिप्टी
कोषागार मुरादाबाद
21 / MAY 2024

000000 H





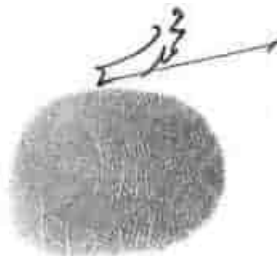
उत्तर प्रदेश UTTAR PRADESH

H 793229

H 793229



विक्रेतागण अनुसूचित जाति/जनजाति के सदस्य नहीं है। विक्रीत भूमि ना तो किसी को हस्तांतरित की गयी है और न ही किसी बैंक या सरकारी कार्यालय अथवा किसी व्यक्ति को बन्धक की गयी है। विक्रीत भूमि हर प्रकार से रेहन व चय व हिवा, ऋण भार, कुर्की, जमानत, बन्धक, दीवानी या जस्च वाद आदि से मुक्त है, जिसमें किसी अन्य व्यक्ति की भागीदारी नहीं है और ना ही किसी अन्य के पक्ष में विक्रय बयनामा किया गया है, न ही कोई सरकारी भूमि निहित है। अर्थात वारन्टी ऑफ टाईटिल प्रथम पक्ष का दायित्व है। उक्त आराजी को विक्रय करने का मुझ विक्रेता को पूर्ण मालिकाना हक हासिल है, जिसमें गाटा संख्या 650/1 एवं 650/2 कुल रकबा क्षेत्रफल 0.2591 (Rounded Off 0.2600) हे० भूमि ग्राम मंगूपुरा विक्रीत की जाती है।



सम्पत्ति प्रभाषी
मुरादाबाद विकास प्राधिकरण
मुरादाबाद

000000

21/MAY 2024

आज दिनांक का एक किता
धनराशि कुल धनराशि
श्री Moradabad Development Authority
को कोषागार मुरादाबाद से विक्रय किया। Moradabad

मुख्य रोकड़िया
कोषागार मुरादाबाद

21/MAY 2024

000000 H



भारतीय गैर न्यायिक INDIA NON JUDICIAL

रु.
25000
पच्चीस हजार रुपये

Rs.
25000
TWENTY FIVE THOUSAND RUPEES

INDIA

उत्तर प्रदेश UTTAR PRADESH

H 783230

H 793230



अब जरूरत खुद के उसी किता भूमिधरी आराजी को पूर्ण स्वामित्व एवं अधिकारों व दाखिली खरिजी सहित पूरे होशो हवास स्वस्थ चित से खूब सोच व समझकर बिना किसी दबाव नाजायज किसी शख्स के मय सम्पूर्ण अधिकार सहित मुवलिंग रु०-2,30,85,810/- (दो करोड़ तीस लाख पिचासी हजार आठ सौ दस रुपये मात्र) जिसके आधे मुवलिंग रु०-1,15,42,905/- (एक करोड़ पन्द्रह लाख बयालीस हजार नौ सौ पांच रुपये मात्र) होते हैं, बदस्त क्रेता मुरादाबाद विकास प्राधिकरण, मुरादाबाद के पक्ष में वय कामिल व फरोख्त कतई किया यानि एम0डी0ए0 को बेच दिया और कुल जर समन हस्य तफसील जैल क्रेता मजकूर से जरिये चैक वसूल पाकर कब्जा व दखल मालिकाना विक्रीत संक्रमणीय भूमि पर आज की तारीख से बजाये अपने क्रेता मजकूर का कब्जा वाकई बखूफी कर दिया। अब मुझ विक्रेता व वारिसान विक्रेता का कोई हक व दावा विक्रीत आराजी पर नहीं रह गया है व विक्रय धनराशि क्रेता से बाकी ना रहा। विक्रेता विक्रीत भूमि के प्रतिफल के अतिरिक्त अन्य कोई प्रतिकर या लाभ का दावा किसी न्यायालय में प्रस्तुत नहीं करेगा।

21 MAY 2020

(Handwritten signature)



(Handwritten signature)

सम्पत्ति प्रभारी
मुरादाबाद विकास प्राधिकरण
मुरादाबाद

00005

21 MAY 2024

अज दिनांक... को एक कित

धनराशि 25000 कुल धनराशि 50000

श्री... Moradabad Development Authority
Moradabad

को कोषागार मुरादाबाद से विक्रय किया।

मुख्य शिफ्टिया
कोषागार मुरादाबाद

21 MAY 2024

00005 H





उत्तर प्रदेश UTTAR PRADESH

H 793231

H 793231



21 MAY 2024

कोई शख्स दावा करे तो वह बिल्कुल नाजायज होवे और अगर विक्रीत आराजी वयहदु पूर्ण अथवा उसका कोई अंश क्रेता के स्वामित्व व अधिकारों से निकल जावे या क्रेता ना मिले या अन्य किसी प्रकार से विवादित व भारग्रसित पायी जावे या कोई तथ्य छिपाया गया पाया जावे तो ऐसी तमाम सूरतों में क्रेता को यह अधिकार होगा कि वह कुल विक्रय मूल्य मय हर्जा व खर्चा विक्रेता व उसके वारिसानों तथा दीगर जायदाद चल व स्थल से भू-राजस्व की भांति वसूल कर लेवे, जिसमें विक्रेता को कोई आपत्ति नहीं होगी। उपरोक्त विक्रीत भूमि से सम्बन्धित सारे हक व हकूक तथा स्वत्व, सारे अधिकार, विक्रेता ने क्रेता को अंतरित कर दिये हैं, अब क्रेता उपरोक्त भूमि का दाखिल खारिज सरकारी कागजों में अपने नाम दर्ज करा लेवे। विक्रेता को कोई आपत्ति नहीं होगी।

उपरोक्त भूमि किसी अन्य योजना के अन्तर्गत अधिग्रहीत नहीं है, उक्त भूखण्ड का, जिसका मुरादाबाद विकास प्राधिकरण के पक्ष में विक्रय विलेख निष्पादित किया जाना है, उसका स्वामित्व वर्तमान में विक्रेता में निहित है। विक्रीत भूमि के सम्बन्ध में किसी प्रकार का कोई वाद किसी भी न्यायालय में विचाराधीन नहीं है।

इस विक्रय पत्र के निष्पादन से मुझ विक्रेता की आजीविका, निवास स्थान व जीवनचर्या परिवर्तित नहीं हो रही है और न ही आजीविका, निवास स्थान व जीवनचर्या पर कोई प्रतिकूल प्रभाव पड़ रहा है। प्रस्तुत विक्रय विलेख विक्रेता द्वारा उपलब्ध कराये गये कागजात व उसके द्वारा बताये गये तथ्यों व आश्वासन के आधार पर तैयार किया गया है। विक्रेता द्वारा दिये गये अभिलेख/शपथ-पत्र गलत पाये जाते हैं तो उसकी समस्त जिम्मेदारी विक्रेता की है तथा पक्षकारों की पहचान उनके साक्षियों द्वारा की जा रही है।



सम्यन्ति, प्रभारी
मुरादाबाद विकास प्राधिकरण
मुरादाबाद

COPIES

21/MAY 2024

अज दिनांक.....के एक किता

धनराशि १५०००००० कुल धनराशि १५०००००० -

श्री..... Moradabad Development Authority

Moradabad

को कोषागार मुरादाबाद से विक्रय किया।

मुख्य सेक्रेट्रिया
कोषागार/मुरादाबाद

21/MAY 2024

RESEET H





उत्तर प्रदेश UTTAR PRADESH

H 793232

H 793232




21 MAY 2024

विक्रेता अथवा उसका कोई वारिसान भविष्य में उक्त विक्रय की धनराशि के अतिरिक्त अन्य किसी भी धनराशि अथवा लाभ के लिए विभाग के समक्ष कोई दावा नहीं करेगा और न ही इस सम्बन्ध में किसी न्यायालय में वाद दायर करेगा। विकास कार्य करते समय अगर पैमाइश में क्षेत्रफल कम पाया जाता है अथवा गलती से अधिक धनराशि का भुगतान हो जाता है और विक्रेता अधिक धनराशि स्वयं नहीं लौटाता है, तो 15 प्रतिशत साधारण ब्याज प्रति वर्ष की दर से भू-राजस्व की भाँति मुरादाबाद विकास प्राधिकरण, मुरादाबाद (एमडी0ए0) को वसूलने का अधिकार होगा।

अतः यह विक्रय विलेख (बयनामा) अपने होशो हवास स्वस्थ चित्त से बगैर किसी व्यक्ति के अनुचित दबाव से साक्षियों के समक्ष निष्पादित कर दिया ताकि सनद रहे और आवश्यकतानुसार भविष्य में काम आवे।

स्थान :- मुरादाबाद।

दिनांक :- 25.06.2024



सम्पत्ति प्रभारी
मुरादाबाद विकास प्राधिकरण
मुरादाबाद

SECRET



दिनांक 21/MAY/2024 को एक किता
धनराशि 2.50 लाख कुल धनराशि 1,50,00,000 +
श्री..... Moradabad Development Authority
को कोषागार मुरादाबाद से विक्रय किया। Moradabad

मुख्य सेक्रेटरी
कोषागार मुरादाबाद

21/MAY/2024

SECRET





उत्तर प्रदेश UTTAR PRADESH

H 793233

H 793233



21 MAY 2024

भूमि का प्रकार
गाटा सं०
क्षेत्रफल
ग्राम/मोहल्ला
परगना
तहसील
जनपद

विक्रय-विलेख

— कृषि
— 650/1 एवं 650/2
— 0.2591 (Rounded Off 0.2600) हे०
— मंगूपुरा
— मुरादाबाद।
— मुरादाबाद।
— मुरादाबाद।



सम्यक् प्रभार
मुरादाबाद विकास प्राधिकरण
मुरादाबाद

00085



अज दिनांक 21 MAY 2024 को एक किला
 धनराशि 25000 कुल धनराशि 15000000
 श्री Morsadabad Development Authority
 को कोषागार मुरादाबाद से विक्रय किया। Morsadabad

मुख्य रोफ़डिया
 कोषागार मुरादाबाद

21 MAY 2024

00085 H





उत्तर प्रदेश UTTAR PRADESH

H 793234

H 793234




21 MAY 2024

भूमि का प्रकार
गाटा सं०
क्षेत्रफल
ग्राम/मोहल्ला
परगना
तहसील
जनपद

विक्रय-विलेख

— कृषि
— 650/1 एवं 650/2
— 0.2591 (Rounded Off 0.2600) हे०
— मंगपुरा
— मुरादाबाद।
— मुरादाबाद।
— मुरादाबाद।



सम्यक्त प्रभारी
मुरादाबाद विकास प्राधिकरण
मुरादाबाद

भारतीय गैर न्यायिक INDIA NON JUDICIAL

भारत

रु.
25000

पच्चीस हजार रुपये

Rs.
25000

TWENTY FIVE THOUSAND RUPEES

INDIA

उत्तर प्रदेश UTTAR PRADESH

H 793235

H 793235

उत्तर प्रदेश

कार्यालय मुख्य कोषाधिकारी
मुरादाबाद

M B D. M B D.

मुख्य कोषाधिकारी
मुरादाबाद-1400


कोषागार-1400

21 MAY 2024

भूमि का प्रकार
गाटा सं०
क्षेत्रफल
ग्राम/मोहल्ला
परगना
तहसील
जनपद

विक्रय-विलेख

— कृषि
— 650/1 एवं 650/2
— 0.2591 (Rounded Off 0.2600) हे०
— मंगूपुरा
— मुरादाबाद।
— मुरादाबाद।
— मुरादाबाद।



सम्पत्त प्रभारी
मुरादाबाद विकास प्राधिकरण
मुरादाबाद

000005

21 MAY 2024

आज दिनांक.....को एक किता

धनराशि.....~~9~~ 5555 कुल धनराशि 1,500,000 रु.

श्री..... Moradabad Development Authority

को कोषागार मुरादाबाद से विक्रय किया। Moradabad

मुख्य रिकड़िया
कोषागार मुरादाबाद

21 MAY 2024

000005 H






उत्तर प्रदेश UTTAR PRADESH

H 793235

H 793236



विक्रय-विलेख

भूमि का प्रकार	-	कृषि
गाटा सं०	-	650/1 एवं 650/2
क्षेत्रफल	-	0.2591 (Rounded Off 0.2600) हे०
ग्राम/मोहल्ला	-	मंगपुरा
परगना	-	मुरादाबाद।
तहसील	-	मुरादाबाद।
जनपद	-	मुरादाबाद।



सम्पत्ति प्रभारी
मुरादाबाद विकास प्राधिकरण
मुरादाबाद



उत्तर प्रदेश UTTAR PRADESH

H 793237

H 793237



21 MAY 2024

भूमि का प्रकार
गाटा सं०
क्षेत्रफल
ग्राम/मोहल्ला
परगना
तहसील
जनपद

विक्रय-विलेख

कृषि
650/1 एवं 650/2
0.2591 (Rounded Off 0.2600) हे०
मंगपुरा
मुरादाबाद।
मुरादाबाद।
मुरादाबाद।



सत्यापित प्रभारी
मुरादाबाद विकास प्राधिकरण
मुरादाबाद

00025

अंज दिनांक 21 MAY 2024 को एक किता

धनराशि 55000 कुल धनराशि 1500000

श्री Moradabad Development Authority
को कोषागार मुरादाबाद से विक्रय किया। Moradabad

मुख्य रोकड़िया
कोषागार मुरादाबाद

21 MAY 2024

SECRET





उत्तर प्रदेश UTTAR PRADESH

H 793238

H 793238




21 MAY 2024

भूमि का प्रकार
गाटा सं०
क्षेत्रफल
ग्राम/मोहल्ला
परगना
तहसील
जनपद

विक्रय-विलेख

— कृषि
— 650/1 एवं 650/2
— 0.2591 (Rounded Off 0.2600) हे०
— मंगूपुरा
— मुसादाबाद।
— मुसादाबाद।
— मुसादाबाद।



सम्पत्ति प्रभाषी
मुसादाबाद विकास प्राधिकरण
मुसादाबाद

00085

21 MAY 2024



आज दिनांक को एक बिता
धनराशि 250000 कुल धनराशि 15000000
श्री Moradabad Development Authority
को कोषागार मुरादाबाद से विक्रय किया। Moradabad

मुख्य रोकड़िया
कोषागार मुरादाबाद

21 MAY 2024

80585 H





उत्तर प्रदेश UTTAR PRADESH

H 793239

H 793239




21 MAY 2024

विक्रय-विलेख

भूमि का प्रकार
गाटा सं०
क्षेत्रफल
ग्राम/मोहल्ला
परगना
तहसील
जनपद

— कृषि
— 650/1 एवं 650/2
— 0.2591 (Rounded Off 0.2600) हे०
— मंगूपुरा
— मुरादाबाद।
— मुरादाबाद।
— मुरादाबाद।



सम्पत्त प्रभार
मुरादाबाद विकास प्राधिकरण
मुरादाबाद

00005

21 MAY 2024

राज दिनांक को एक किता

धनराशि 25000 कुल धनराशि 1500000

श्री Moradabad Development Authority

को कोषागार मुरादाबाद से विक्रय किया। Moradabad

मुख्य संकल्पिका
कोषागार मुरादाबाद

21 MAY 2024

00005 H





उत्तर प्रदेश UTTAR PRADESH

H 793240

H 793240



21 MAY 2024

भूमि का प्रकार
गाटा सं०
क्षेत्रफल
ग्राम/मोहल्ला
परगना
तहसील
जनपद

विक्रय-विलेख

— कृषि
— 650/1 एवं 650/2
— 0.2591 (Rounded Off 0.2600) हे०
— मंगपुरा
— मुरादाबाद।
— मुरादाबाद।
— मुरादाबाद।



सम्पत्ति प्रभारी
मुरादाबाद विकास प्राधिकरण
मुरादाबाद

000005




आज दिनांक 21 MAY 2024 को एक बिना
धनराशि..... 1500000000 कुल धनराशि 1500000000
श्री..... Moradabad Development Authority
को कोषागार मुरादाबाद से विक्रय किया। Moradabad

मुख्य सेक्रेट्रिया ।
कोषागार मुरादाबाद

21 MAY 2024

0450007 H






उत्तर प्रदेश UTTAR PRADESH

H 783241

H 793241



21 MAY 2024

सूक्ति का प्रकार
गाटा सं०
क्षेत्रफल
ग्राम/मोहल्ला
परगना
तहसील
जनपद

विक्रय-विलेख

— कृषि
— 650/1 एवं 650/2
— 0.2591 (Rounded Off 0.2600) हे०
— मंगपुरा
— मुरादाबाद।
— मुरादाबाद।
— मुरादाबाद।



सहायक कोषाधिकारी
मुरादाबाद विकास प्राधिकरण
मुरादाबाद

00000



अज दिनांक 21 MAY 2024 को एक किला
 धनराशि १५००००० कुल धनराशि 15000000
 श्री _____
 को कोषागार मुरादाबाद से विक्रय किया।

Moradabad Development Authority
 Moradabad

मुख्य रोकड़िया
 कोषागार मुरादाबाद

21 MAY 2024

11-5287 H





उत्तर प्रदेश UTTAR PRADESH

H 793242

H 793242



21 MAY 2024

विक्रय-विलेख

भूमि का प्रकार	-	कृषि
गाटा सं०	-	650/1 एवं 650/2
क्षेत्रफल	-	0.2591 (Rounded Off 0.2600) हे०
ग्राम/मोहल्ला	-	मंगपुरा
परगना	-	मुरादाबाद।
तहसील	-	मुरादाबाद।
जनपद	-	मुरादाबाद।



सम्पत्ति प्रभारी
मुरादाबाद विकास प्राधिकरण
मुरादाबाद

00000



अज दिनांक 21 MAY 2024 को एक किता

धनराशि 25 लाख कुल धनराशि 15000000000

श्री Moradabad Development Authority

को कोषागार मुरादाबाद से विक्रय किया। Moradabad

मुख्य रोकडिया
कोषागार मुरादाबाद

21 MAY 2024

00000 H





उत्तर प्रदेश UTTAR PRADESH

H 753243

H 793243



21 MAY 2024

भूमि का प्रकार
गाटा सं०
क्षेत्रफल
ग्राम/मोहल्ला
परगना
तहसील
जनपद

विक्रय-विलेख

— कृषि
— 650/1 एवं 650/2
— 0.2591 (Rounded Off 0.2600) हे०
— मंगूपुरा
— मुरादाबाद।
— मुरादाबाद।
— मुरादाबाद।



सम्प्रति प्रभारी
मुरादाबाद विकास प्राधिकरण
मुरादाबाद

000015



अज दिनांक 21/MAY 2024 को एक किता
 धनराशि 25000 कुल धनराशि 15000000
 श्री Moradabad Development Authority
 को कोषागार मुरादाबाद से विक्रय किया।
 Moradabad

मुख्य रोकड़िया
 कोषागार मुरादाबाद

21/MAY 2024

H 103848





उत्तर प्रदेश UTTAR PRADESH

H 793244

H 793244




21/MAY 2024

विक्रय-विलेख

भूमि का प्रकार
गाटा सं०
क्षेत्रफल
ग्राम/मोहल्ला
परगना
तहसील
जनपद

-
-
-
-
-
-
-

कृषि
650/1 एवं 650/2
0.2591 (Rounded Off 0.2600) हे०
मंगूपुरा
मुज़फ़्फ़रनगर।
मुज़फ़्फ़रनगर।
मुज़फ़्फ़रनगर।



सम्पत्ति प्रभार
मुज़फ़्फ़रनगर विकास प्राधिकरण
मुज़फ़्फ़रनगर

00005

21 MAY 2024

दिनांक दिनांक को एक किता

धनराशि 25000 कुल धनराशि 15000000

श्री Moradabad Development Authority
Moradabad

को कोषागार मुरादाबाद से विक्रय किया।

मुख्य रोकाड़िया
कोषागार मुरादाबाद

21 MAY 2024

ASSET H





उत्तर प्रदेश UTTAR PRADESH

H 793245

H 793245




21 MAY 2024

भूमि का प्रकार
गाटा सं०
क्षेत्रफल
ग्राम/मोहल्ला
परगना
तहसील
जनपद

विक्रय-विलेख

— कृषि
— 650/1 एवं 650/2
— 0.2591 (Rounded Off 0.2600) हे०
— मंगूपुरा
— मुसादाबाद।
— मुसादाबाद।
— मुसादाबाद।



सम्पत्ति प्रभारी
मुसादाबाद विकास प्राधिकरण
मुसादाबाद

21/MAY 2024

आज दिनांक.....को एक किलो

धनराशि.....25000 कुल धनराशि 1500000

श्री.....**Moradabad Development Authority**
को कोषागार मुरादाबाद से विक्रय किया। **Moradabad**

मुख्य रोकड़िया
कोषागार मुरादाबाद
21/MAY 2024

848887 H



भारतीय गैर न्यायिक INDIA NON JUDICIAL

रु.
25000

पच्चीस हजार रुपये

Rs.
25000

TWENTY FIVE THOUSAND RUPEES

भारत



सत्यमेव जयते

INDIA

उत्तर प्रदेश UTTAR PRADESH

H 793246

H 793246

उत्तर प्रदेश

सम्यक्ति प्रभारी
मुरादाबाद

M B D

सम्यक्ति प्रभारी
मुरादाबाद-1400

M B D

कोषागार-1400

विक्रय-विलेख

21 MAY 2024

भूमि का प्रकार -
गाटा सं० -
क्षेत्रफल -
ग्राम/मोहल्ला -
परगना -
तहसील -
जानपद -

कृषि
650/1 एवं 650/2
0.259 (Rounded Off 0.2600) हे०
मंगूपुरा
मुरादाबाद।
मुरादाबाद।
मुरादाबाद।



सम्यक्ति प्रभारी
मुरादाबाद विकास प्रोधिकरण
मुरादाबाद

21 MAY 2024

अज दिनांक... को एक किता

धनराशि... 250000 कुल धनराशि... 15000000

श्री... को कोषागार मुरादाबाद से विक्रय किया।

Moradabad Development Authority
Moradabad



मुख्य रोफ़िडिया
कोषागार मुरादाबाद
21 MAY 2024





उत्तर प्रदेश UTTAR PRADESH

H 793247


H 793247



21 MAY 2024

विक्रय-विलेख

भूमि का प्रकार	-	कृषि
गाटा सं०	-	650/1 एवं 650/2
क्षेत्रफल	-	0.2591 (Rounded Off 0.2600) हे०
ग्राम/मोहल्ला	-	भंगपुरा
परगना	-	मुरादाबाद।
तहसील	-	मुरादाबाद।
जनपद	-	मुरादाबाद।



सम्पत्ति प्रभारी
मुरादाबाद विकास प्राधिकरण
मुरादाबाद

138867

21 MAY 2024



आज दिनांक को एक किलो
धनराशि 2500000000 कुल धन Moradabad Development Authority
श्री Moradabad
को कोषागार मुरादाबाद से विक्रय किया।

मुख्य रोकथाम
कोषागार मुरादाबाद
21 MAY 2024

138867 14





उत्तर प्रदेश UTTAR PRADESH

H 793248

H 793248




21 MAY 2024

विक्रय-विलेख

भूमि का प्रकार
गाटा सं०
क्षेत्रफल
ग्राम/मोहल्ला
परगना
तहसील
जनपद

— कृषि
— 650/1 एवं 650/2
— 0.2591 (Rounded Off 0.2600) हे०
— मंगपुरा
— मुरादाबाद।
— मुरादाबाद।
— मुरादाबाद।



सम्पत्ति प्रभारी
मुरादाबाद विकास प्राधिकरण
मुरादाबाद

00005

21 MAY 2024

आज दिनांक.....को एक किता
धनराशि 2500 कुल धनराशि 10000000
श्री..... Moradabad Development Authority
को कोषागार मुरादाबाद से विक्रय किया। Moradabad

मुख्य संकड़िया
कोषागार मुरादाबाद
21 MAY 2024



00005 H





उत्तर प्रदेश UTTAR PRADESH

H 793249

H 793249




21 MAY 2024

भूमि का प्रकार
गाँवा सं०
क्षेत्रफल
ग्राम/मोहल्ला
परगना
तहसील
जनपद

विक्रय-विलेख

— कृषि
— 650/1 एवं 650/2
— 0.2591 (Rounded Off 0.2600) हे०
— मंगपुरा
— मुरादाबाद।
— मुरादाबाद।
— मुरादाबाद।



सम्पत्ति प्रभारी
मुज़फ़्फ़रनगर विकास प्राधिकरण
मुज़फ़्फ़रनगर

00035

जन्म दिनांक 21/MAY/2024 को एक विना
धनराशि 21/MAY/2024 कुल धनराशि 15000000
श्री 25000
को कोषागार मुरादाबाद से विक्रय प्रमाणिका
Moradabad Development Authority
Moradabad

मुख्य सेक्रेट्रिया
कोषागार मुरादाबाद

21/MAY/2024

H 10348





उत्तर प्रदेश UTTAR PRADESH

H 793250

H 793250

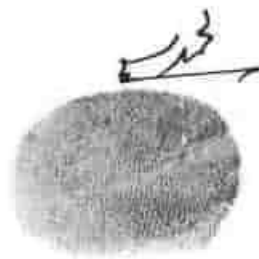


21 MAY 2024

भूमि का प्रकार
गाटा सं०
क्षेत्रफल
ग्राम/मोहल्ला
परगना
तहसील
जनपद

विक्रय-विलेख

-	कृषि
-	650/1 एवं 650/2
-	0.2591 (Rounded Off 0.2600) हे०
-	मंगपुरा
-	मुरादाबाद।
-	मुरादाबाद।
-	मुरादाबाद।



सम्पत्ति प्रभारी
मुरादाबाद विकास प्राधिकरण
मुरादाबाद

000005
21 MAY 2024
ज दिनांक 21 MAY 2024 को एक किलो
धनराशि 250000 कुल धनराशि 1500000
श्री
को कोषागार मुरादाबाद से विक्रय किया।
Morsadabad Development Authority
Morsadabad



मुख्य रोकड़िया
कोषागार मुरादाबाद

21 MAY 2024

000005 H





उत्तर प्रदेश UTTAR PRADESH

H 793251

H 793251



M B D.
 मूमि का प्रकार
 साटा सं०
 क्षेत्रफल
 ग्राम/मोहल्ला
 परगना
 तहसील
 जनपद

विक्रय-विलेख

— कृषि
 — 650/1 एवं 650/2
 — 0.2591 (Rounded Off 0.2600) हे०
 — मंगूपुरा
 — मुरादाबाद।
 — मुरादाबाद।
 — मुरादाबाद।

[Handwritten signature]



[Handwritten signature]
 सम्पत्ति प्रभारी
 मुरादाबाद विकास प्राधिकरण
 मुरादाबाद

03085

21 MAY 2024

प्लट दिनांक को एक किला
घनराशि 25000 कुल घनराशि 150000000
श्री Moradabad Development Authority
को कोषागार मुरादाबाद से विक्रय किया। Moradabad

मुख्य शोकरिफा
कोषागार मुरादाबाद

21 MAY 2024

03085 H





उत्तर प्रदेश UTTAR PRADESH

H 793252

H 793252



21 MAY 2008

भूमि का प्रकार
गाटा सं०
क्षेत्रफल
ग्राम/मोहल्ला
परगना
तहसील
जनपद

विक्रय-विलेख

— कृषि
— 650/1 एवं 650/2
— 0.2591 (Rounded Off 0.2600) हे०
— मंगूपुरा
— मुरादाबाद।
— मुरादाबाद।
— मुरादाबाद।



सम्पत्ति प्रभारी
मुरादाबाद विकास प्राधिकरण
मुरादाबाद

GD/PS

21 MAY 2024

अज दिनांक.....को एक किता
धनराशि.....~~25000~~ कुल धनराशि.....~~15000000~~
श्री.....**Moradabad Development Authority**
को कोषागार मुरादाबाद से विक्रय किया। **Moradabad**

मुख्य रोफ़ड़िया
कोषागार मुरादाबाद

21 MAY 2024

SECRET H





उत्तर प्रदेश UTTAR PRADESH

H 793253

H 793253



21 MAY 2024
 मूमि का प्रकार
 गाटा सं०
 क्षेत्रफल
 ग्राम / मोहल्ला
 परगना
 तहसील
 जनपद

विक्रय-विलेख

-	कृषि
-	650/1 एवं 650/2
-	0.2591 (Rounded Off 0.2600) हे०
-	मंगपुरा
-	मुरादाबाद।
-	मुरादाबाद।
-	मुरादाबाद।



सम्पत्ति प्रभारी
 मुरादाबाद विकास प्राधिकरण
 मुरादाबाद

00005

21 MAY 2024

अज दिनांक.....को एक कितल ~~1500000~~
धनराशि 2500 कुल ~~Moradabad~~ Moradabad Development Authority
श्री..... Moradabad
को कोषागार मुरादाबाद से विक्रय किया।

मुख्य सेक्रेट्रिया
कोषागार मुरादाबाद
21 MAY 2024

000007H





उत्तर प्रदेश UTTAR PRADESH

H 793254

H 793254



21 MAY 2021

विक्रय-विलेख

भूमि का प्रकार
गाँटा सं०
क्षेत्रफल
ग्राम/मोहल्ला
परगना
तहसील
जनपद

—
—
—
—
—
—
—

कृषि
650/1 एवं 650/2
0.2591 (Rounded Off 0.2600) हे०
मंगूपुरा
मुरादाबाद।
मुरादाबाद।
मुरादाबाद।



सत्यंति प्रभारी
मुरादाबाद विकास प्राधिकरण
मुरादाबाद

00085



अज दिनांक 21 MAY 2024 को एक कित्त।
धनराशि 25000000 कुल धनराशि 150000000
श्री..... Moradabad Development Authority
को कोषागार मुरादाबाद से विक्रय किया। Moradabad

मुख्य सेक्रेटरी
कोषागार मुरादाबाद

21 MAY 2024

00085





उत्तर प्रदेश UTTAR PRADESH

H 793255

H 793255




21 MAY 2021

विक्रय-विलेख

भूमि का प्रकार
गाटा सं०
क्षेत्रफल
ग्राम/गोहल्ला
परगना
तहसील
जनपद

कृषि
650/1 एवं 650/2
0.2591 (Rounded Off 0.2600) हे०
मंगूपुरा
मुरादाबाद।
मुरादाबाद।
मुरादाबाद।



सम्पत्ति प्रचारी
मुरादाबाद विकास प्राधिकरण
मुरादाबाद

00000

अज दिनांक 21/MAY/2024 को एक किला
धनराशि 25000 कुल धनराशि 15000000
श्री Moradabad Development Authority
को कोषागार मुरादाबाद से विक्रय किया। Moradabad

मुख्य रोकडिया
कोषागार मुरादाबाद

21/MAY/2024

88888 H

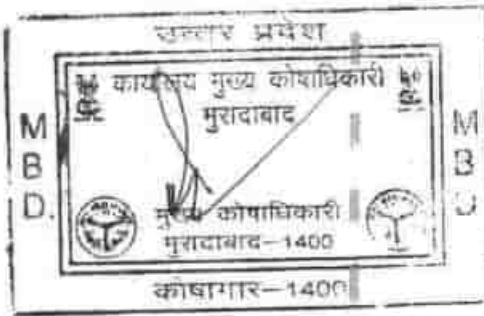




उत्तर प्रदेश UTTAR PRADESH

H 793256

H 793256




विक्रय-विलेख

भूमि का प्रकार
गाटा सं०
क्षेत्रफल
ग्राम/मोहल्ला
परगना
तहसील
जनपद

— कृषि
— 650/1 एवं 650/2
— 0.2591 (Rounded Off 0.2600) हे०
— मंगूपुरा
— मुरादाबाद।
— मुरादाबाद।
— मुरादाबाद।

21 MAY 2021



सम्पत्ति प्रभारी
मुरादाबाद विकास प्राधिकरण
मुरादाबाद

00000

आज दिनांक 21/MAY 2024 को एक किला
धनराशि 25000000 कुल धनराशि 150000000
श्री..... Moradabad Development Authority
को कोषागार मुरादाबाद से विक्रय किया। Moradabad

मुख्य रोड डिप्टी
कोषागार मुरादाबाद

21/MAY 2024

000000 H





उत्तर प्रदेश UTTAR PRADESH

H 793257

H 793257



विक्रय-विलेख

भूमि का प्रकार
गाटा सं०
क्षेत्रफल
ग्राम/मोहल्ला
परगना
तहसील
जनपद

कृषि
650/1 एवं 650/2
0.2591 (Rounded Off 0.2600) हे०
मंगूपुरा
मुरादाबाद।
मुरादाबाद।
मुरादाबाद।

(Handwritten signature)

(Handwritten signature)
सम्पत्ति प्रभारी
मुरादाबाद विकास प्राधिकरण
मुरादाबाद

000005

21/MAY 2024

अज दिनांक को एक किला
नराशि 25000 कुल धनराशि 15000000
श्री
को कोषागार मुरादाबाद से विक्रय किया।
Muradabad Development Authority
Muradabad

मुख्य रोकड़िया
कोषागार मुरादाबाद

21/MAY 2024

000005 H





उत्तर प्रदेश UTTAR PRADESH

H 783258


H 793258



21 MAY 2021

विक्रय-विलेख

भूमि का प्रकार	-	कृषि
गाटा सं०	-	650/1 एवं 650/2
क्षेत्रफल	-	0.2591 (Rounded Off 0.2600) हे०
ग्राम/मोहल्ला	-	मंगपुरा
परगना	-	मुरादाबाद।
तहसील	-	मुरादाबाद।
जनपद	-	मुरादाबाद।



सम्पादन अधिकारी
मुरादाबाद विकास प्राधिकरण,
मुरादाबाद

00005

आज दिनांक 21 MAY 2024 को एक बिता
धनराशि 9.5 लाख कुल धनराशि 15 लाख
श्री **Moradabad Development Authority**
को कोषागार मुरादाबाद से विक्रय किया। **Moradabad**

मुख्य रोकड़िया
कोषागार मुरादाबाद

21 MAY 2024

883388 H





उत्तर प्रदेश UTTAR PRADESH

H 793259

H 793259



21 MAY 2021

विक्रय-विलेख

भूमि का प्रकार	-	कृषि
गाटा सं०	-	650/1 एवं 650/2
क्षेत्रफल	-	0.2591 (Rounded Off 0.2600) हे०
ग्राम/मोहल्ला	-	मंगूपुरा
परगना	-	मुरादाबाद।
तहसील	-	मुरादाबाद।
जनपद	-	मुरादाबाद।



सम्पत्ति प्रभाग
मुरादाबाद विकास प्राधिकरण
मुरादाबाद

00085

21 MAY 2024

आज दिनांक.....को एक किता
धनराशि.....1500000 कुल धनराशि.....1500000
श्री.....**Moradabad Development Authority**
को कोषागार मुरादाबाद से विक्रय किया। **Moradabad**

मुख्य रोकड़िया
कोषागार मुरादाबाद

21 MAY 2024

00085 H





उत्तर प्रदेश UTTAR PRADESH

H 793260


H 793260



21 MAY 2011

विक्रय-विलेख

मृमि का प्रकार	-	कृषि
गाटा सं०	-	650/1 एवं 650/2
क्षेत्रफल	-	0.2591 (Rounded Off 0.2600) हे०
ग्राम/मोहल्ला	-	मंगूपुरा
परगना	-	मुरादाबाद।
तहसील	-	मुरादाबाद।
जनपद	-	मुरादाबाद।



सत्यं प्रति प्रभाषी
मुरादाबाद विकास प्राधिकरण
मुरादाबाद

21 MAY 2024

राज दिनांक को एक किता
धनराशि 25000 कुल धनराशि 1500000 रु.
श्री Moradabad Development Authority
को कोषागार मुरादाबाद से विक्रय किया। Moradabad

मुख्य रोकड़िया
कोषागार मुरादाबाद
21 MAY 2024

089887 H





उत्तर प्रदेश UTTAR PRADESH

H 793261

H 793261



21 MAY 24

विक्रय-विलेख

भूमि का प्रकार	-	कृषि
गाटा सं०	-	650/1 एवं 650/2
क्षेत्रफल	-	0.2591 (Rounded Off 0.2600) हे०
ग्राम/मोहल्ला	-	मंगूपुरा
परगना	-	मुसादाबाद।
तहसील	-	मुसादाबाद।
जनपद	-	मुसादाबाद।



समिति प्रभारी
मुसादाबाद विकास प्राधिकरण
मुसादाबाद

00085



अज दिनांक 21 MAY 2024 को एक किता
धनराशि 9500000 कुल धनराशि 15000000
श्री Moradabad Development Authority
को कोषागार मुरादाबाद से विक्रय किया Moradabad

मुख्य रोकरिया
कोषागार मुरादाबाद

21 MAY 2024

188887 H





उत्तर प्रदेश UTTAR PRADESH

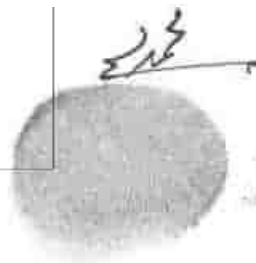
H 793262

H 793262



विक्रय-विलेख

भूमि का प्रकार	-	कृषि
गाटा सं०	-	650/1 एवं 650/2
क्षेत्रफल	-	0.2591 (Rounded Off 0.2600) हे०
ग्राम/मोहल्ला	-	गंगूपुरा
परगना	-	मुरादाबाद।
तहसील	-	मुरादाबाद।
जनपद	-	मुरादाबाद।



सत्यंति प्रभारी
मुरादाबाद विकास प्राधिकरण
मुरादाबाद

00000

21 MAY 2024

आज दिनांक..... को एक किरा
धनराशि..... रु. धनराशि / 5000000
श्री..... Moradabad Development Authority
को कोषागार मुरादाबाद से विक्रय किया। Moradabad

मुख्य सेक्रेटरी
कोषागार मुरादाबाद

21 MAY 2024

00000 H






उत्तर प्रदेश UTTAR PRADESH

H 793263

H 793263




21 MAY 2022 11 MAY 2022

विक्रय-विलेख

भूमि का प्रकार
गाटा सं०
क्षेत्रफल
ग्राम/मोहल्ला
परगना
तहसील
जनपद

— कृषि
— 650/1 एवं 650/2
— 0.2591 (Rounded Off 0.2600) हे०
— मंगपुरा
— मुरादाबाद।
— मुरादाबाद।
— मुरादाबाद।



सम्पात जलद्वारा
मुरादाबाद विकास प्राधिकरण
मुरादाबाद

00085

21 MAY 2021

आज दिनांक 21 MAY 2021 को एक किता
धनराशि 2500000 - कुल धनराशि 15000000 -

श्री
को कोषागार मुरादाबाद से विक्रीय किया Moradabad Development Authority
Moradabad

मुख्य सेक्रेट्रिया
कोषागार मुरादाबाद

21 MAY 2021

00085 H





उत्तर प्रदेश UTTAR PRADESH

C 511834


C 511834



21 MAY 2024

विक्रय-विलेख

भूमि का प्रकार	-	कृषि
गाटा सं०	-	650/1 एवं 650/2
क्षेत्रफल	-	0.2591 (Rounded Off 0.2600) हे०
ग्राम/मोहल्ला	-	मंगूपुरा
परगना	-	मुरादाबाद।
तहसील	-	मुरादाबाद।
जनपद	-	मुरादाबाद।




 सम्मान प्रदाता
 मुरादाबाद विकास प्राधिकरण
 मुरादाबाद

00005

21 MAY 2024

पत्र दिनांक को एक फीता
धनराशि 2000 कुल धनराशि 15000000

श्री
को कोषागार मुरादाबाद से विक्रीय अधिकारी
Moradabad Development Authority
Moradabad

मुख्य रोफ़डिया
कोषागार मुरादाबाद

21 MAY 2024

0 811884





उत्तर प्रदेश UTTAR PRADESH

C 511835

C 511835



21 MAY 2024

विक्रय-विलेख

भूमि का प्रकार	-	कृषि
गावा सं०	-	650/1 एवं 650/2
क्षेत्रफल	-	0.2591 (Rounded Off 0.2600) हे०
ग्राम/मोहल्ला	-	मंगपुरा
परगना	-	मुरादाबाद।
तहसील	-	मुरादाबाद।
जनपद	-	मुरादाबाद।



सम्पत्ति प्रमुख
मुरादाबाद, विकास प्रोत्साहन
मुरादाबाद

00005



दिनांक 21 MAY 2024 को एक किता
धनराशि 250000 कुल धनराशि 1500000
श्री Moradabad Development Authority
को कोषागार मुरादाबाद से विक्रय किता Moradabad

मुख्य सेक्रेट्रिया
कोषागार मुरादाबाद

21 MAY 2024

00005






उत्तर प्रदेश UTTAR PRADESH

C 511836

C 511836



21 MAY 2024

विक्रय-विलेख

भूमि का प्रकार	-	कृषि
गाटा सं०	-	650/1 एवं 650/2
क्षेत्रफल	-	0.2591 (Rounded Off 0.2600) हे०
ग्राम/मोहल्ला	-	मंगपुरा
परगना	-	मुरादाबाद।
तहसील	-	मुरादाबाद।
जनपद	-	मुरादाबाद।

23

4
सम्पत्ति प्रभार
मुरादाबाद विकास प्राधिकरण
मुरादाबाद

00005

21 MAY 2024

अज दिनाक.....को एक कित्तो

धनराशि.....कुल धनराशि.....

श्री.....
को कोषागार मुरादाबाद से विक्रय किया Moradabad Development Authority Moradabad

मुख्य रोकड़िया
कोषागार मुरादाबाद

21 MAY 2024



00005

21 MAY 2024

आज दिनांक.....को एक किला
धनराशि १००० किलो धनराशि 15000000
श्री.....
को कोषागार मुरादाबाद से विक्रय किया।

Muradabad Development Authority

मुख्य सेक्रेट्रिया
कोषागार मुरादाबाद

21 MAY 2024

708118 0






उत्तर प्रदेश UTTAR PRADESH

C 511838

C 511838



21 MAY 2024

विक्रय-विलेख

मूमी का प्रकार	-	कृषि
गाटा सं०	-	650/1 एवं 650/2
क्षेत्रफल	-	0.2591 (Rounded Off 0.2600) हे०
ग्राम/मोहल्ला	-	मंगूपुरा
परगना	-	मुरादाबाद।
तहसील	-	मुरादाबाद।
जनपद	-	मुरादाबाद।



सम्पत्ति प्रभारी
मुरादाबाद विकास प्राधिकरण
मुरादाबाद

000005
आज दिनांक 21 MAY 2024 को एक कित्त
धनराशि 2 8777 कल धनराशि 5000000
श्री Moradabad Development Author
Moradabad
को कोषागार मुरादाबाद से विक्रय किया।

मुख्य रोकडिया
कोषागार मुरादाबाद

21 MAY 2024

BSM/P/0





उत्तर प्रदेश UTTAR PRADESH
कार्यालय मुख्य कृषि अधिकारी
मुरादाबाद
मुख्य कृषि अधिकारी
मुरादाबाद-1400
कोषागार-1400

M
B
U

C 511839

C 511839

21 MAY 2024

विक्रय-विलेख

भूमि का प्रकार	-	कृषि
गाटा सं०	-	650/1 एवं 650/2
क्षेत्रफल	-	0.2591 (Rounded Off 0.2600) हे०
ग्राम/मोहल्ला	-	मंगूपुरा
परगना	-	मुरादाबाद।
तहसील	-	मुरादाबाद।
जनपद	-	मुरादाबाद।

[Handwritten signature]

[Handwritten signature]
सम्पत्ति प्रभारी
मुरादाबाद विकास प्राधिकरण
मुरादाबाद

00005

21 MAY 2024

आज दिनांक.....को एक किता
धनराशि.....2,00,000 कुल धनराशि 1,50,000
श्री Moradabad Development Authority
को कोषागार मुरादाबाद से विक्रय किया।

मुख्य रोक्ड़िया
कोषागार मुरादाबाद

21 MAY 2024

३३३३ १६ ३





उत्तर प्रदेश UTTAR PRADESH
कार्यालय मुख्य कोषाधिकारी
मुरादाबाद
मुख्य कोषाधिकारी
मुरादाबाद-1400
कोषागार-1400

M
B
D

21 MAY 2024

विक्रय-विलेख

भूमि का प्रकार	-	कृषि
गाटा सं०	-	650/1 एवं 650/2
क्षेत्रफल	-	0.2591 (Rounded Off 0.2600) हे०
ग्राम/मोहल्ला	-	मंगूपुरा
रगना	-	मुरादाबाद।
हसील	-	मुरादाबाद।
जपद	-	मुरादाबाद।



सय्यात प्रभारी
मुरादाबाद विकास प्राधिकरण
मुरादाबाद

00005

अज दिनांक 21 MAY 2024 को एक किता
धनराशि 250000.00 कुल धनराशि 15000000/-
श्री Moradabad Development Authority
को कोषागार मुरादाबाद Moradabad वि.वा।

मुख्य सेक्रेटरी
कोषागार मुरादाबाद

21 MAY 2024

0487783






C 511841

C 511841

21 MAY 2024

विक्रय-विलेख

मूमि का प्रकार	-	कृषि
गाटा सं०	-	650/1 एवं 650/2
क्षेत्रफल	-	0.2591 (Rounded Off 0.2600) हे०
ग्राम/मोहल्ला	-	मंगूपुरा
परगना	-	मुरादाबाद।
तहसील	-	मुरादाबाद।
जनपद	-	मुरादाबाद।



सम्पत्ति प्रभारी
मुरादाबाद विकास प्राधिकरण
मुरादाबाद

00005

21 MAY 2024

आज दिनांक.....को एक किता
धनराशि 2 लाख - कुल धनराशि 15000000 -
श्री.....
को कोषागार मुरादाबाद से विक्रय किया।

मुख्य रोडिया
कोषागार मुरादाबाद

21 MAY 2024

1181120





उत्तर प्रदेश UTTAR PRADESH

C 511842


C 511842



21 MAY 2024

विक्रय-विलेख

भूमि का प्रकार	-	कृषि
गाटा सं०	-	650/1 एवं 650/2
क्षेत्रफल	-	0.2591 (Rounded Off 0.2600) हे०
ग्राम/मोहल्ला	-	मंगपुरा
परगना	-	मुरादाबाद।
तहसील	-	मुरादाबाद।
जनपद	-	मुरादाबाद।



सम्पत्त रभारी
मुरादाबाद विकास प्राधिकरण
मुरादाबाद.

00005

21 MAY 2024

अज दिनक.....को एक किता

अज दिनक.....को एक किता 15000000-

धनरशि.....को कोषागार मुरादाबाद से विक्रय किया।
श्री कोषागार मुरादाबाद से विक्रय किया।
Development Authority
Moradabad

को कोषागार मुरादाबाद से विक्रय किया।

मुख्य रिक्रडिया
कोषागार मुरादाबाद
मुख्य रिक्रडिया
कोषागार मुरादाबाद

21 MAY 2024

948172 0





उत्तर प्रदेश UTTAR PRADESH

C 511843

C 511843

कार्यालय मुख्य काबधिकारी
मुरादाबाद
मुख्य कोषाधिकारी
मुरादाबाद-1400
कोषागार-1400

M
B
D

21 MAY 2024

विक्रय-विलेख

भूमि का प्रकार	-	कृषि
गाटा सं०	-	650/1 एवं 650/2
क्षेत्रफल	-	0.2591 (Rounded Off 0.2600) हे०
ग्राम/मोहल्ला	-	मंगपुरा
परगना	-	मुरादाबाद।
तहसील	-	मुरादाबाद।
जनपद	-	मुरादाबाद।



सम्पत्ति प्रभारी
मुरादाबाद विकास प्राधिकरण
मुरादाबाद

00005

21 MAY 2024

अंश दिनांक का एक किता
धनराशि 9 0000 कुल धनराशि 15000000 -
श्री Moradabad Development Authority
को कोषागार मुरादाबाद Moradabad किया।

मुख्य रोकड़िया
कोषागार मुरादाबाद
21 MAY 2024

00005






21 MAY 2024

विक्रय-विलेख

भूमि का प्रकार	-	कृषि
गाटा सं०	-	650/1 एवं 650/2
क्षेत्रफल	-	0.2591 (Rounded Off 0.2600) हे०
ग्राम/मोहल्ला	-	मंगूपुरा
परगना	-	मुरादाबाद।
तहसील	-	मुरादाबाद।
जनपद	-	मुरादाबाद।



सम्यन्त प्रभारी
मुरादाबाद विकास प्राधिकरण
मुरादाबाद

000009



राज दिनांक 21 MAY 2024 को एक कित।
धनराशि 10000 कुल धनराशि 1500000
श्री. ~~Moradabad Development Authority~~
को कोषागार मुरादाबाद में स्थान दिया।

मुख्य सेक्रेटरी
कोषागार मुरादाबाद
21 MAY 2024

44-9118-2





उत्तर प्रदेश UTTAR PRADESH

C 511845


C 511845



21 MAY 2024

विक्रय-विलेख

भूमि का प्रकार	-	कृषि
गाटा सं०	-	650/1 एवं 650/2
क्षेत्रफल	-	0.2591 (Rounded Off 0.2600) हे०
ग्राम/मोहल्ला	-	मंगूपुरा
परगना	-	मुरादाबाद।
तहसील	-	मुरादाबाद।
जनपद	-	मुरादाबाद।



सत्यमेव जयते
मुरादाबाद विकास प्राधिकरण,
मुरादाबाद

00005

21 MAY 2024

पूज्य दिनांक.....को एक किता
पुनराधि...
Moradabad Development Authority
श्री.....Moradabad.....
को कोषागार मुरादाबाद से विक्रय किया।

मुख्य रेकर्डिया
कोषागार मुरादाबाद
21 MAY 2024



2481183





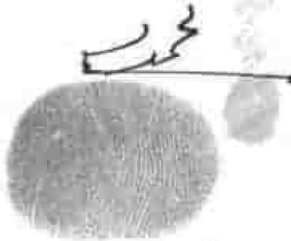
उत्तर प्रदेश UTTAR PRADESH



21 MAY 2024

विक्रय-विलेख

भूमि का प्रकार	-	कृषि
गाटा सं०	-	650/1 एवं 650/2
क्षेत्रफल	-	0.2591 (Rounded Off 0.2600) हे०
ग्राम/मोहल्ला	-	मंगूपुरा
परगना	-	मुरादाबाद।
तहसील	-	मुरादाबाद।
जनपद	-	मुरादाबाद।



सम्पत्ति प्रभारी
मुरादाबाद विकास प्राधिकरण
मुरादाबाद

00005

अज दिनांक 21 MAY 2024 को एक किता
धनराशि १००००० कुल धनराशि 1,50,00,000 -
श्री Moradabad Development Authority
को कोषागार मुरादाबाद से मुरादाबाद केया।

मुख्य राकडिया
21 MAY 2024 मुरादाबाद



81-8173 3






उत्तर प्रदेश UTTAR PRADESH

A 363755


A 363756



21/MAY 2020

विक्रय-विलेख

भूमि का प्रकार	-	कृषि
गाटा सं०	-	650/1 एवं 650/2
क्षेत्रफल	-	0.2591 (Rounded Off 0.2600) हे०
ग्राम/मोहल्ला	-	गंगपुरा
परगना	-	मुरादाबाद।
तहसील	-	मुरादाबाद।
जनपद	-	मुरादाबाद।



सत्याप्त प्रमाण
मुरादाबाद विकास अधिकारण
मुरादाबाद



21 MAY 2024
 21 MAY 2024
 धनराशि 15000/-
 Moradabad Development Authority
 श्री Moradabad
 को कोषागार मुरादाबाद से विक्रय किया।

मुख्य सेक्रेट्रिया
 कोषागार मुरादाबाद
 21 MAY 2024

817055 A





उत्तर प्रदेश UTTAR PRADESH

A 363757

A 363757

उत्तर प्रदेश

क्याबालय मुख्य कोषाधिकारी
मुरादाबाद

M B D

मुख्य कोषाधिकारी
मुरादाबाद-1400

कोषागार-1400

21 MAY 2021

विक्रय-विलेख

भूमि का प्रकार	-	कृषि
गाटा सं०	-	650/1 एवं 650/2
क्षेत्रफल	-	0.2591 (Rounded Off 0.2600) हे०
ग्राम/मोहल्ला	-	मंगपुरा
परगना	-	मुरादाबाद।
तहसील	-	मुरादाबाद।
जनपद	-	मुरादाबाद।



सम्पत्ति प्रभारी
मुरादाबाद विकास प्राधिकरण
मुरादाबाद

21 MAY 2024

राज दिनांक..... को एक किता
धनराशि..... 150000 कुल धनराशि 15000000 -
श्री..... Morsadabad Development Authority
को कोषागार मुरादाबाद से विक्रय किया। Morsadabad

मुख्य रोकड़िया
कोषागार मुरादाबाद
21 MAY 2024

RECEIVED A






उत्तर प्रदेश UTTAR PRADESH

A 363758


A 363758



विक्रय-विलेख

21 MAY 2021

भूमि का प्रकार	-	कृषि
गाटा सं०	-	650/1 एवं 650/2
क्षेत्रफल	-	0.2591 (Rounded Off 0.2600) हे०
ग्राम/मोहल्ला	-	मंगूपुरा
परगना	-	मुरादाबाद।
तहसील	-	मुरादाबाद।
जनपद	-	मुरादाबाद।



सत्यंति प्रभारी
मुरादाबाद विकास प्राधिकरण
मुरादाबाद

SECRET
21 MAY 2024

जन्म दिनांक.....को एक किरा
धनराशि.....~~150000~~ कुल धनराशि.....~~15000000~~
श्री.....~~Moradabad Development Authority~~
को कोषागार मुरादाबाद से विक्रय कि.....~~Moradabad~~



मुख्य सचिव
कोषागार मुरादाबाद
21 MAY 2024

SECRET A





उत्तर प्रदेश UTTAR PRADESH

A 363759

A 363759

कार्यालय मुख्य कोषाधिकारी के
मुरादाबाद

मुख्य कोषाधिकारी
मुरादाबाद-1400

काषागार-1400

21 MAY 2024

विक्रय-विलेख

भूमि का प्रकार	-	कृषि
गाटा सं०	-	650/1 एवं 650/2
क्षेत्रफल	-	0.2591 (Rounded Off 0.2600) हे०
ग्राम/मोहल्ला	-	मंगपुरा
परगना	-	मुरादाबाद।
तहसील	-	मुरादाबाद।
जनपद	-	मुरादाबाद।



सम्यन्ति प्रभारी
मुरादाबाद विकास प्राधिकरण
मुरादाबाद



उत्तर प्रदेश **UTTAR PRADESH**

कार्यालय मुख्य कोषाधिकारी
मुरादाबाद

M B D. M B D.

मुख्य कोषाधिकारी
मुरादाबाद-1400

कोषागार-1400

21/MAY 2024

भूमि का प्रकार
गाटा सं०
क्षेत्रफल
ग्राम/मोहल्ला
परगना
तहसील
जनपद

विक्रय-विलेख

कृषि
650/1 एवं 650/2
0.2591 (Rounded Off 0.2600) हे०
मंगपुरा
मुरादाबाद।
मुरादाबाद।
मुरादाबाद।



सम्पत्ति प्रसारक
मुरादाबाद विकास प्राधिकरण
मुरादाबाद

00081

अज दिनांक 21 MAY 2024 को एक किता
धनराशि..... 1.50000 कुल धनराशि 1.5000000
श्री..... Moradabad Development Authority
को कोषागार मुरादाबाद से विक्रय किया। Moradabad

मुख्य रोकड़िया
कोषागार मुरादाबाद
21 MAY 2024



00081

ORDER A






उत्तर प्रदेश UTTAR PRADESH

A 363761

A 363761



21 MAY 2024

विक्रय-विलेख

भूमि का प्रकार	-	कृषि
गाटा सं०	-	650/1 एवं 650/2
क्षेत्रफल	-	0.2591 (Rounded Off 0.2600) हे०
ग्राम/मोहल्ला	-	मंगूपुरा
परगना	-	मुसदाबाद।
तहसील	-	मुसदाबाद।
जनपद	-	मुसदाबाद।



सम्बन्धित अधिकारी
मुसदाबाद विकास प्राधिकरण
मुसदाबाद

21 MAY 2024

को एक किला
धनराशि 1500000 कुल धनराशि 1500000 - 0
श्री Morsdabad Development Authority
को कोषागार मुरादाबाद से विक्रय किया। Morsdabad

मुख्य रोकड़िया
कोषागार मुरादाबाद
21 MAY 2024

NOTE A





A 33752

A 363762

उत्तर प्रदेश UTTAR PRADESH

उत्तर प्रदेश

कार्यालय मुख्य कोषाधिकारी
मुरादाबाद

मुख्य कोषाधिकारी
मुरादाबाद-1400

कोषागार-1400

21 MAY 2024

विक्रय-विलेख

भूमि का प्रकार	-	पे
गाटा सं०	-	30/1 एवं 650/2
क्षेत्रफल	-	2591 (Rounded Off 0.2600) हे०
ग्राम/मोहल्ला	-	गंगपुरा
परगना	-	मुरादाबाद।
तहसील	-	मुरादाबाद।
जनपद	-	मुरादाबाद।

समर्थित प्रभारी
द विकास प्राधिकरण
मुरादाबाद

21 MAY 2024

अख दिनांक को एक किला
धनराशि 1500 - कु 500000 Development Authority
श्री Moradabad
को कोषागार मुरादाबाद से विक्रय किया।



मुख्य सेक्रेट्रिया
कोषागार मुरादाबाद
21 MAY 2024

28/5/24

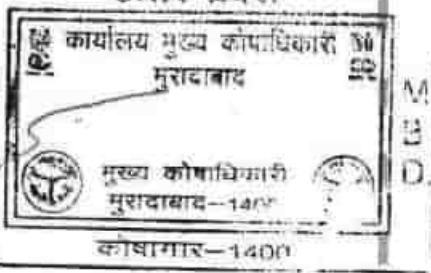




उत्तर प्रदेश UTTAR PRADESH

A 363763

A 363763



21 MAY 2024

विक्रय-विलेख

भूमि का प्रकार	-	कृषि
गाटा सं०	-	650/1 एवं 650/2
क्षेत्रफल	-	0.2591 (Rounded Off 0.2600) हे०
ग्राम/मोहल्ला	-	मंगूपुरा
परगना	-	मुरादाबाद।
तहसील	-	मुरादाबाद।
जनपद	-	मुरादाबाद।



सम्पत्ति प्रभारी
मुरादाबाद विकास प्राधिकरण
मुरादाबाद

21 MAY 2024

SECRET

अचल संपत्ति का मूल्य को एक किता
 धनराशि कुल धनराशि
 श्री श्री
 कोषागार मुरादाबाद से विक्रय किया गया मुरादाबाद



मुख्य अधिकारी
 कोषागार मुरादाबाद
 21 MAY 2024

SECRET A



भारतीय गैर न्यायिक INDIA NON JUDICIAL

रु.
15000

पन्द्रह हजार रुपये

FIFTEEN
THOUSAND RUPEES

Rs.
15000



उत्तर प्रदेश UTTAR PRADESH

A 363764

A 363764

उत्तर प्रदेश
कार्यालय मुख्य कोषाधिकारी
मुरादाबाद
मुख्य कोषाधिकारी
मुरादाबाद-201007
कोषागार
21 MAY 2024

विक्रय-विलेख

भूमि का प्रकार	-	कृषि
गाटा सं०	-	650/1 एवं 650/2
क्षेत्रफल	-	0.2591 (Rounded Off 0.2600) हे०
ग्राम/मोहल्ला	-	मंगुपुरा
परगना	-	मुरादाबाद।
तहसील	-	मुरादाबाद।
जनपद	-	मुरादाबाद।



मुरादाबाद विकास प्राधिकरण
मुरादाबाद

21 MAY 2024

00024

अख्त दिनांक को एक किता

धनराशि 15000 कुल धनराशि 15000000

श्री Moradabad Development Authority Moradabad

को कोषागार मुरादाबाद से विक्रय किया।

मुख्य रेजिडिया
कोषागार मुरादाबाद
21 MAY 2024






उत्तर प्रदेश UTTAR PRADESH

A 363765


A 363765



21/MAY 2024

विक्रय-विलेख

भूमि का प्रकार	—	कृषि
गाटा सं०	—	650/1 एवं 650/2
क्षेत्रफल	—	0.2591 (Rounded Off 0.2600) हे०
ग्राम/मोहल्ला	—	मंगूपुरा
परगना	—	मुरादाबाद।
तहसील	—	मुरादाबाद।
जनपद	—	मुरादाबाद।



सम्पत्ति प्रभारि
मुरादाबाद विकास प्राधिकरण
मुरादाबाद

00001

दिनांक 21 MAY 2024 को एक किता

धनराशि 15000 कुल धनराशि 15000000

श्री Morsadbad Development Authority

को कोषागार मुरादाबाद से विक्रम किया। Morsadbad

मुख्य रोकी डिया
कोषागार मुरादाबाद

21 MAY 2024

00000 A



भारतीय न्यायिक INDIA NON JUDICIAL

₹. 15000

पन्द्रह हजार रुपे

FIFTEEN THOUSAND RUPEES

Rs. 15000

INDIA

उत्तर प्रदेश UTTAR PRADEH

A 363758

A 363766

उत्तर प्रदेश

कार्यालय मुख्य कोषाधिकारी
मुरादाबाद

M B D. M B D.

मुख्य कोषाधिकारी
मुरादाबाद-1400

कायागार-1400

21/MAY 2024

विक्रय-विलेख

भूमिका प्रकार	-	कृषि
गाव सं०	-	650/1 एवं 650/2
क्षेत्रफल	-	0.2591 (Rounded Off 0.2600) हे०
ग्राम/मोहल्ला	-	मंगूपुरा
परगना	-	मुरादाबाद।
तहसील	-	मुरादाबाद।
जनपद	-	मुरादाबाद।

सम्यक्ति प्रभारी
मुरादाबाद विकास प्राधिकरण
मुरादाबाद

21 MAY 2024

SECRET

राज्य दिनांक को एक किता
धनराशि 1.5000 कुल धनराशि 1.500000-00
श्री Moradabad Development Authority
को कोषागार मुरादाबाद से विकल्प किया। Moradabad

मुख्य सेक्रेटरी
कोषागार मुरादाबाद
21 MAY 2024

SECRET A



भारतीय गैर न्यायिक INDIA NON JUDICIAL

रु.
15000

भारत

15000
FIFTEEN
THOUSAND RUPEES

पन्द्रह हजार रुपये

Rs.
15000

INDIA

उत्तर प्रदेश UTTAR PRADESH

A 363767

A 363767

उत्तर प्रदेश

कार्यालय मुख्य कृषि अधिकारी
मुसदाबाद

M B D. M B D.

मुख्य कृषि अधिकारी
मुसदाबाद-1400


कोषागार-1400

विक्रय-विलेख

21 MAY 2024

भूमि का प्रकार
गाटा सं०
क्षेत्रफल
ग्राम/मोहल्ला
परगना
तहसील
जनपद

— कृषि
— 650/1 एवं 650/2
— 0.2591 (Rounded Off 0.2600) हे०
— मंगपुरा
— मुसदाबाद।
— मुसदाबाद।
— मुसदाबाद।



समिति प्रभारी
मुसदाबाद विकास प्राधिकरण
मुसदाबाद

00001

21 MAY 2024

एक दिनांक को एक फीता

धनराशि 1,50,000 कुल धनराशि / 1,50,000

श्री Moradabad Development Authority

को कोषागार मुरादाबाद से विक्रय किया। Moradabad

मुख्य सेक्रेट्रिया
कोषागार मुरादाबाद
21 MAY 2024

STAMP A






उत्तर प्रदेश UTTAR PRADESH

867595

867595



21 MAY 2024

विक्रय-विलेख

भूमि का प्रकार	-	कृषि
गाटा सं०	-	650/1 एवं 650/2
क्षेत्रफल	-	0.2591 (Rounded Off 0.2600) हे०
ग्राम/मोहल्ला	-	मंगूपुरा
परगना	-	मुरादाबाद।
तहसील	-	मुरादाबाद।
जनपद	-	मुरादाबाद।

(Handwritten signature)

(Handwritten signature)
 संपत्ति प्रभारी
 मुरादाबाद विकास प्राधिकरण
 मुरादाबाद

21 MAY 2024
जज दिनांक 21 MAY 2024 का एक किता
घनराशि 10000 न्यून घनराशि 1500000 -
श्री
को कोषागार मुसदाबदर Development Authority
Moradabad

मुख्य रोकटिया
कोषागार मुसदाबदर

21 MAY 2024

582788





उत्तर प्रदेश UTTAR PRADESH

867596


867596

उत्तर प्रदेश
 कार्यालय मुख्य कोषाधिकारी
 मुरादाबाद
 मुख्य कोषाधिकारी
 मुरादाबाद-1400
 कोषागार-1400

21 MAY 2024

विक्रय-विलेख

भूमि का प्रकार	-	कृषि
गाटा सं०	-	650/1 एवं 650/2
क्षेत्रफल	-	0.2591 (Rounded Off 0.2600) हे०
ग्राम/मोहल्ला	-	मंगूपुरा
परगना	-	मुरादाबाद।
तहसील	-	मुरादाबाद।
जनपद	-	मुरादाबाद।




सम्पत्त प्रभारी
 मुरादाबाद विकास प्राधिकरण
 मुरादाबाद



उत्तर प्रदेश UTTAR PRADESH

867597


867597



21 MAY 2024

विक्रय-विलेख

भूमि का प्रकार	-	कृषि
गाटा सं०	-	650/1 एवं 650/2
क्षेत्रफल	-	0.2591 (Rounded Off 0.2600) हे०
ग्राम/मोहल्ला	-	मंगूपुरा
परगना	-	मुरादाबाद।
तहसील	-	मुरादाबाद।
जनपद	-	मुरादाबाद।



सम्पत्ति प्रभारी
मुरादाबाद विकास प्राधिकरण
मुरादाबाद

0000 I

दिनांक 21 MAY 2024 को एक किता
धनराशि 10000 - कुल धनराशि 15000000 -

श्री ~~.....~~
को कोषागार ~~मुसदाबाद~~ Development Authority
Mershabad

मुख्य रोकड़िया
कोषागार मुसदाबाद

21 MAY 2024

000000





उत्तर प्रदेश UTTAR PRADESH

867598

867598

उत्तर प्रदेश

कार्यालय मुख्य कोषाधिकारी
मुरादाबाद

M B D

मुख्य कोषाधिकारी
मुरादाबाद-1400

M B D

कोषागार-1

21 MAY 2024

विक्रय-विलेख

भूमि का प्रकार	-	कृषि
गाटा सं०	-	650/1 एवं 650/2
क्षेत्रफल	-	0.2591 (Rounded Off 0.2600) हे०
ग्राम/मोहल्ला	-	मंगपुरा
परगना	-	मुरादाबाद।
तहसील	-	मुरादाबाद।
जनपद	-	मुरादाबाद।



समृद्धि प्रभारी
मुरादाबाद विकास प्राधिकरण
मुरादाबाद



उत्तर प्रदेश UTTAR PRADESH

887500

867599

उत्तर प्रदेश
 कार्यालय मुख्य जमीन अधिकारी
 मुरादाबाद
 मुख्य कोषाधिकारी
 मुरादाबाद-1400
 कोषागार-1400

विक्रय-विलेख

21 MAY 2024

भूमि का प्रकार
 गाटा सं०
 क्षेत्रफल
 ग्राम/मोहल्ला
 परगना
 तहसील
 जनपद

कृषि
 650/1 एवं 650/2
 0.2591 (Rounded Off 0.2600) हे०
 मंगपुरा
 मुरादाबाद।
 मुरादाबाद।
 मुरादाबाद।

सम्पत्ति प्रभारी
 मुरादाबाद विकास प्राधिकरण
 मुरादाबाद

21 MAY 2024

30001

अज दिनांक.....को एक किता
धनराशि 10000- कुल धनराशि 100000-

श्री.....
को कोषागार मुरादाबाद से विक्रेत किया।
Mordabad Development Authori-
Mordabad



मुख्य सेक्रेट्रिया
कोषागार मुरादाबाद

21 MAY 2024

30001






उत्तर प्रदेश UTTAR PRADESH

867600

867600



21 MAY 2024

विक्रय-विलेख

भूमि का प्रकार	—	कृषि
गाटा सं०	—	650/1 एवं 650/2
क्षेत्रफल	—	0.2591 (Rounded Off 0.2600) हे०
ग्राम/मोहल्ला	—	मंगूपुरा
परगना	—	मुरादाबाद।
तहसील	—	मुरादाबाद।
जनपद	—	मुरादाबाद।



सम्बन्धित प्रभारी
मुरादाबाद विकास प्राधिकरण
मुरादाबाद

21 MAY 2024

अज्ज दिनाक.....को एक किता
धनराशि अ. दिनाक.....कुल धनराशि 15000 000 -
श्री धनराशि 10000 -
को कोषागार मुरादाबाद से विक्रय Moradabad Development Authority,
को कोषागार मुरादाबाद से विक्रय Moradabad

मुख्य अधिकारी
कोषागार मुख्य रिकार्डिया
कोषागार मुरादाबाद
21 MAY 2024

008788





उत्तर प्रदेश UTTAR PRADESH

867601

867601



21 MAY 2024

विक्रय-विलेख

भूमि का प्रकार	-	कृषि
गाटा सं०	-	650/1 एवं 650/2
क्षेत्रफल	-	0.2591 (Rounded Off 0.2600) हे०
ग्राम/मोहल्ला	-	मंगपुरा
परगना	-	मुरादाबाद।
तहसील	-	मुरादाबाद।
जनपद	-	मुरादाबाद।



सम्पत्ति प्रभारी
मुरादाबाद विकास प्राधिकरण
मुरादाबाद

00001

अज दिनांक 21 MAY 2024 को एक किता
धनराशि 1.5000 कुल धनराशि 15000000 -
श्री. Morsadabad Development Authority
को कोषागार मुरादाबाद से विक्रय किया।
Morsadabad

मुख्य रोकड़िया
कोषागार मुरादाबाद
21 MAY 2024

108788






उत्तर प्रदेश UTTAR PRADESH

887802

867602




21 MAY 2024

भूमि का प्रकार
गाटा सं०
क्षेत्रफल
ग्राम/मोहल्ला
परगना
तहसील
जनपद

विक्रय-विलेख

- कृषि
- 650/1 एवं 650/2
- 0.2591 (Rounded Off 0.2600) हे०
- मंगपुरा
- मुरादाबाद।
- मुरादाबाद।
- मुरादाबाद।



सम्यक्त प्रभारी
मुरादाबाद विकास प्राधिकरण
मुरादाबाद

00001

अज दिनांक 21 MAY 2024 को एक किता
धनराशि 1,000/- रु. करवाशि। 500000-
श्री. _____
को कोषागार, ~~मुजबबद~~ Development Authority
Moradabad

मुख्य रोकडिया
कोषागार मजबूत
21 MAY 2024

000788






उत्तर प्रदेश UTTAR PRADESH

887803

867603




21 MAY 2024

विक्रय-विलेख

भूमि का प्रकार
गाटा सं०
क्षेत्रफल
ग्राम/मोहल्ला
परगना
तहसील
जनपद

- कृषि
- 650/1 एवं 650/2
- 0.2591 (Rounded Off 0.2600) हे०
- मंगपुरा
- मुरादाबाद।
- मुरादाबाद।
- मुरादाबाद।



मुख्य कोषाधिकारी
मुरादाबाद विकास प्राधिकरण
मुरादाबाद

00001



21 MAY 2024 का एक किता
अज दिनांक
धनराशि 10000 कुल धनराशि 15000000
श्री
श्री कोषागार मरसलहाद Development Authority
Mersalabad

मुख्य प्रकडिया
कोषागार मरसलहाद

21 MAY 2024

00000






उत्तर प्रदेश UTTAR PRADESH

857604


867604



21 MAY 2024

विक्रय-विलेख

भूमि का प्रकार	-	कृषि
गाटा सं०	-	650/1 एवं 650/2
क्षेत्रफल	-	0.2591 (Rounded Off 0.2600) हे०
ग्राम/मोहल्ला	-	मंगूपुरा
परगना	-	मुरादाबाद।
तहसील	-	मुरादाबाद।
जनपद	-	मुरादाबाद।



सत्यंति प्रभारी
मुरादाबाद विकास प्राधिकरण
मुरादाबाद

00007

अज दिनांक 21 MAY 2024 को एक किता
धनराशि 10000 - कुल धनराशि 15000 000
श्री _____
को कोषागार ~~मुरादाबाद~~ ~~मुरादाबाद~~ District Investment Authority
Muradabad

मुख्य रोकड़िया
कोषागार मुरादाबाद
21 MAY 2024

403738





उत्तर प्रदेश UTTAR PRADESH

867605

867605



21 MAY 2024

विक्रय-विलेख

भूमि का प्रकार	-	कृषि
गांटा सं०	-	650/1 एवं 650/2
क्षेत्रफल	-	0.2591 (Rounded Off 0.2600) हे०
ग्राम/मोहल्ला	-	मंगपुरा
परगना	-	मुरादाबाद।
तहसील	-	मुरादाबाद।
जनपद	-	मुरादाबाद।



सम्यंति प्रभारी
मुरादाबाद विकास प्राधिकरण
मुरादाबाद



उत्तर प्रदेश UTTAR PRADESH

887606


867606



21 MAY 2024

विक्रय-विलेख

भूमि का प्रकार	-	कृषि
गांटा सं०	-	650/1 एवं 650/2
क्षेत्रफल	-	0.2591 (Rounded Off 0.2600) हे०
ग्राम/मोहल्ला	-	मंगूपुरा
परगना	-	मुरादाबाद।
तहसील	-	मुरादाबाद।
जनपद	-	मुरादाबाद।



सम्यक्ति प्रभारी
मुरादाबाद विभाजन प्राधिकरण
मुरादाबाद

00001

21 MAY 2024

आज दिनांक..... का एक किता

धनराशि 10000/- कुल धनराशि 100000/-

श्री.....

को कोषी/मुरादाबाद Development Authority
Moradabad

मुख्य रोकड़िया
कोषागार मुरादाबाद
21 MAY 2024

000008





उत्तर प्रदेश UTTAR PRADESH

AL 510767

विक्रय-विलेख

भूमि का प्रकार	-	कृषि
गाटा सं०	-	650/1 एवं 650/2
क्षेत्रफल	-	0.2591 (Rounded Off 0.2600) हे०
ग्राम/मोहल्ला	-	मंगपुरा
परगना	-	मुरादाबाद।
तहसील	-	मुरादाबाद।
जनपद	-	मुरादाबाद।

सम्पत्ति प्रभारी
मुरादाबाद विकास प्राधिकरण
मुरादाबाद

1008

24 APR 2024

अज द्विनाक.....को एक किता
 धनराशि 500 - कुल धनराशि 5000000 -
 श्री.....
 को कोषागार मुरादाबाद से विक्रय मुरादाबाद

Moradabad Development Authority

मुख्य रोकड़िया
 कोषागार मुरादाबाद
 24 APR 2024






उत्तर प्रदेश UTTAR PRADESH

AL 510768

विक्रय-विलेख

भूमि का प्रकार	-	कृषि
गाटा सं०	-	650/1 एवं 650/2
क्षेत्रफल	-	0.2591 (Rounded Off 0.2600) हे०
ग्राम/मोहल्ला	-	मंगूपुरा
परगना	-	मुरादाबाद।
तहसील	-	मुरादाबाद।
जनपद	-	मुरादाबाद।



सम्पात प्रभारी
मुरादाबाद विकास प्राधिकरण
मुरादाबाद

0077

24 APR 2024

अज दिनांक.....की एक किता
धनराशि 500- कुल धनराशि 15000000-
श्री..... Moradabad Development Authority
को कोषागार मुरादाबाद से विक्रय Moradabad

मुख्य राकड़िया
कोषागार मुरादाबाद
24 APR 2024






उत्तर प्रदेश UTTAR PRADESH

AL 510769

विक्रय-विलेख

भूमि का प्रकार	—	कृषि
गाटा सं०	—	650/1 एवं 650/2
क्षेत्रफल	—	0.2591 (Rounded Off 0.2600) हे०
ग्राम/मोहल्ला	—	मंगपुरा
परगना	—	मुरादाबाद।
तहसील	—	मुरादाबाद।
जनपद	—	मुरादाबाद।




सम्पत्ति प्रभारी
मुरादाबाद विकास प्राधिकरण
मुरादाबाद

24 APR 2024



अज दिनांक..... का एक किता
धनराशि 500- कुल धनराशि 150 00 000-
श्री.....
को कोषागार मुरादाबाद से विक्रय किया।
Moradabad Development Authority
Moradabad

मुख्य शिकदिया
कोषागार मुरादाबाद

24 APR 2024





उत्तर प्रदेश UTTAR PRADESH

AL 510770

विक्रय-विलेख

भूमि का प्रकार	-	कृषि
गाटा सं०	-	650/1 एवं 650/2
क्षेत्रफल	-	0.2591 (Rounded Off 0.2600) हे०
ग्राम/मोहल्ला	-	मंगूपुरा
परगना	-	मुरादाबाद।
तहसील	-	मुरादाबाद।
जनपद	-	मुरादाबाद।



सम्पत्ति प्रभारी
मुरादाबाद विकास प्राधिकरण
मुरादाबाद

24 APR 2024

आज दिनांक.....को एक किता
धनराशि 500 - कुल धनराशि 150 00 000
श्री.....Muradabad Development Authority
को कोषागार मुरादाबाद से विक्रय Muradabad

मुख्य सेक्रेट्रिया
कोषागार मुरादाबाद

24 APR 2024






उत्तर प्रदेश UTTAR PRADESH

AL 510771

विक्रय-विलेख

भूमि का प्रकार	—	कृषि
गाटा सं०	—	650/1 एवं 650/2
क्षेत्रफल	—	0.2591 (Rounded Off 0.2600) हे०
ग्राम/मोहल्ला	—	मंगूपुरा
परगना	—	मुरादाबाद।
तहसील	—	मुरादाबाद।
जनपद	—	मुरादाबाद।



सम्मति प्रभारी
मुरादाबाद विकास प्राधिकरण
मुरादाबाद

24 APR 2024



आज दिनांक.....को एक किला
धनराशि 520- कुल धनराशि 150,00,000-
श्री.....Moradabad Development Authority
को कोषागार मुरादाबाद से विक्रय कि Moradabad

मुख्य सेक्रेट्रिया
कोषागार मुरादाबाद

24 APR 2024






उत्तर प्रदेश UTTAR PRADESH

AL 510772

विक्रय-विलेख

भूमि का प्रकार	—	कृषि
गाटा सं०	—	650/1 एवं 650/2
क्षेत्रफल	—	0.2591 (Rounded Off 0.2600) हे०
ग्राम/मोहल्ला	—	मंगपुरा
परगना	—	मुरादाबाद।
तहसील	—	मुरादाबाद।
जनपद	—	मुरादाबाद।



सम्पत्ति प्रभारी
मुरादाबाद विकास प्राधिकरण
मुरादाबाद

24 APR 2024

आज दिनांक.....को एक किता

धनराशि 500- कुल धनराशि 150 00000-

श्री.....Moradabad Development Authority

को कोषागार मुरादाबाद से विक्रय Moradabad

मुख्य सेकड़िया
कोषागार मुरादाबाद

24 APR 2024







उत्तर प्रदेश UTTAR PRADESH

AL 510773

विक्रय-विलेख

भूमि का प्रकार	-	कृषि
गाटा सं०	-	650/1 एवं 650/2
क्षेत्रफल	-	0.2591 (Rounded Off 0.2600) हे०
ग्राम/मोहल्ला	-	मंगूपुरा
परगना	-	मुरादाबाद।
तहसील	-	मुरादाबाद।
जनपद	-	मुरादाबाद।




सम्पत्ति प्रभारी
मुरादाबाद विकास प्राधिकरण
मुरादाबाद

24 APR 2024

अज दिनाक.....को एक किता

धनराशि 500- कुल धनराशि 15000000-

श्री Moradabad Development Authority

को कोषागार मुरादाबाद से विक्रय लि Moradabad

मुख्य सेकड़िया
कोषागार मुरादाबाद

24 APR 2024






उत्तर प्रदेश UTTAR PRADESH

AL 510774

विक्रय-विलेख

भूमि का प्रकार	—	कृषि
गाटा सं०	—	650/1 एवं 650/2
क्षेत्रफल	—	0.2591 (Rounded Off 0.2600) हे०
ग्राम/मोहल्ला	—	मंगपुरा
परगना	—	मुरादाबाद।
तहसील	—	मुरादाबाद।
जनपद	—	मुरादाबाद।



सम्पत्ति प्रभार
मुरादाबाद विकास प्राधिकरण
मुरादाबाद

24 APR 2024

अज दिनांक.....को एक किता

धनराशि 500 - कुल धनराशि 15000000 -

श्री..... Moradabad Development Authority

को कोषागार मुरादाबाद से विक्रम Moradabad

मुख्य रोकड़िया
कोषागार मुरादाबाद

24 APR 2024






उत्तर प्रदेश UTTAR PRADESH

AL 510775

विक्रय-विलेख

भूमि का प्रकार	—	कृषि
गाटा सं०	—	650/1 एवं 650/2
क्षेत्रफल	—	0.2591 (Rounded Off 0.2600) हे०
ग्राम/मोहल्ला	—	मंगूपुरा
परगना	—	मुरादाबाद।
तहसील	—	मुरादाबाद।
जनपद	—	मुरादाबाद।




सम्पत्ति प्रभारी
मुरादाबाद विकास प्राधिकरण
मुरादाबाद

24 APR 2024

आज दिनांक.....को एक किता
धनराशि 500 - कुल धनराशि 15000000 -
श्री.....Moradabad Development Authority
को कोषागार मुरादाबादे से विक्रय किता Moradabad

मुख्य रिकडिया
कोषागार मुरादाबाद

24 APR 2024






उत्तर प्रदेश UTTAR PRADESH

AL 510776

विक्रय-विलेख

भूमि का प्रकार	—	कृषि
गाटा सं०	—	650/1 एवं 650/2
क्षेत्रफल	—	0.2591 (Rounded Off 0.2600) हे०
ग्राम/मोहल्ला	—	मंगूपुरा
परगना	—	मुरादाबाद।
तहसील	—	मुरादाबाद।
जनपद	—	मुरादाबाद।



सम्पत्ति प्रवर्धनी
मुरादाबाद विकास प्राधिकरण
मुरादाबाद

24 APR 2024

आज दिनांक..... को एक किता

धनराशि 500 - कुल धनराशि 15000000 -

श्री..... Moradabad Development Authority
को कोषागार मुरादाबाद से विक्रय किया। Moradabad

मुख्य रोकड़िया
कोषागार मुरादाबाद

24 APR 2024





AL 510777

उत्तर प्रदेश UTTAR PRADESH

विक्रय-विलेख

भूमि का प्रकार
गाटा सं०
क्षेत्रफल
ग्राम/मोहल्ला
परगना
तहसील
जनपद

—
—
—
—
—
—
—

कृषि
650/1 एवं 650/2
0.2591 (Rounded Off 0.2600) हे०
मंगपुरा
मुरादाबाद।
मुरादाबाद।
मुरादाबाद।




सम्पत्ति प्रभारो
मुरादाबाद विकास प्राधिकरण
मुरादाबाद

24 APR 2024



जन्म दिनांक.....को एक किता
 धनराशि 500- कुल धनराशि 15000000-
 श्री Moradabad Development Authority
 आवेदन क्र. 2024/80/2390/2384 से निवेदन किया है

मुख्य रिकॉर्डिया
 कोषागार मुरादाबाद

विक्रय पत्र

वही सं०: 1

24 APR 2024 ध्यान सं०: 7747

वर्ष: 2024

प्रतिफल- 23085810 स्टाम्प शुल्क- 1616050 बाजारी मूल्य - 23086000 पंजीकरण शुल्क - 230860 प्रतिलिपिकरण शुल्क - 80 योग : 230940

श्री मुरादाबाद विकास प्राधिकरण द्वारा
 प्र०स० राजीव रतन प्रताप सिंह अधिकृत पदाधिकारी/ प्रतिनिधि,
 पुत्र श्री राजेन्द्र सिंह
 व्यवसाय : नौकरी
 निवासी: मु०वि०प्रा० मुरा०

ए



श्री. मुरादाबाद विकास प्राधिकरण द्वारा
 ने यह लेखपत्र इस कार्यालय में दिनांक
 06/06/2024 एवं 11:36:34 AM बजे
 निबंधन हेतु पेश किया।

प्र०स० राजीव रतन प्रताप सिंह अधिकृत
 पदाधिकारी/ प्रतिनिधि

रजिस्ट्रार/अधिकारी के हस्ताक्षर

शैलेंद्र कुमार कठेरिया प्रभारी
 उप निबंधक : सदर द्वितीय
 मुरादाबाद
 06/06/2024

श्वेता शर्मा सदर द्वितीय
 निबंधक लिपिक
 06/06/2024



प्रिंट करें




उत्तर प्रदेश UTTAR PRADESH

AL 510778

विक्रय-विलेख

भूमि का प्रकार	-	कृषि
गाटा सं०	-	650/1 एवं 650/2
क्षेत्रफल	-	0.2591 (Rounded Off 0.2600) हे०
ग्राम/मोहल्ला	-	मंगूपुरा
परगना	-	मुसादाबाद।
तहसील	-	मुसादाबाद।
जनपद	-	मुसादाबाद।



सम्यक्त प्रभारी
मुसादाबाद विकास प्राधिकरण
मुसादाबाद

24 APR 2024 को एक किता
 आज दिनांक.....को एक किता
 धनराशि 500 - कुल धनराशि 150 00 000-
 श्री Moradabad Development Authority
 को कोषागार मुरादाबाद में निकाल किया।

मुख्य रोकडिया
 कोषागार मुरादाबाद

प्रिंट करें

24 APR 2024



धेता शर्मा सेंदर दितीय
 निबंधक लिपिक मुरादाबाद
 06/06/2024



भारतीय गैर न्यायिक

पचास
रुपये
रु. 50



FIFTY
RUPEES
Rs. 50

INDIA NON JUDICIAL

उत्तर प्रदेश UTTAR PRADESH

CN 255540

साक्षी नम्बर 1 -

हस्ताक्षर

नाम श्री सुनील कुमार शर्मा

पदनाम - क्षेत्रीय लेखपाल, ग्राम मंगूपुरा, तहसील व जिला मुरादाबाद।

पिता का नाम - श्री सुरेश कुमार शर्मा-



साक्षी नम्बर 2 -

हस्ताक्षर

नाम - श्री सीता राम

पदनाम - लेखपाल, मुरादाबाद विकास प्राधिकरण, मुरादाबाद।

पिता का नाम - श्री गोपाल सिंह



हस्ताक्षर विक्रेता

सम्पत्ति प्रशासक
मुरादाबाद विकास प्राधिकरण
मुरादाबाद विकास
प्राधिकरण से अधिकृत
अधिकारी

हस्ताक्षर क्रेता

16 APR 2024

दिनांक _____ को एक दिनांक
धनराशि 50- कुल धनराशि 125000000

श्री Muzaffarnagar Development Authority
को कोषागार मुरादाबाद से विक्रय विवरण
आवेदन सं०: 2023/06/01/022845


मुख्य मुफ्तिया
कोषागार मुरादाबाद

बही सं०: APR 2024 रजिस्ट्रेशन सं०: 7747


वर्ष: 2024

निष्पादन लेखपत्र वाद सुनने व समझने मजमुन व प्राप्त धनराशि रु प्रलेखानुसार उक्त विक्रेता: 1

श्री मैसर्स सालार ओवरसीज के द्वारा प्रोपराईटर मोहम्मद मुस्लिम पुत्र श्री कुदरतउल्ला
निवासी: मो० मुफती टोला अशरफी हाउस मुरा०
व्यवसाय: अन्य
क्रेता: [Signature]



श्री मुरादाबाद विकास प्रा० करण के द्वारा प्र०स० राजीव रतन प्रताप सिंह, पुत्र श्री राजेन्द्र सिंह
निवासी: मु०वि०प्रा० मुरा०
व्यवसाय: नौकरी
[Signature]



ने नि० श० न० रकीलार किया । जिनकी पहचान पहचानकर्ता 1

श्री रमेश कुमार कर्मा पुत्र श्री सुरेश कुमार शर्मा
निवासी: धी० श्री० खिंपाल ग्राम मंगूपुरा मुरा०
व्यवसाय: नौकरी
पहचानकर्ता : 2



श्री सीता राम, पुत्र श्री गोपाल सिंह
निवासी: मु०वि०प्रा० मुरा०
व्यवसाय: नौकरी
[Signature]



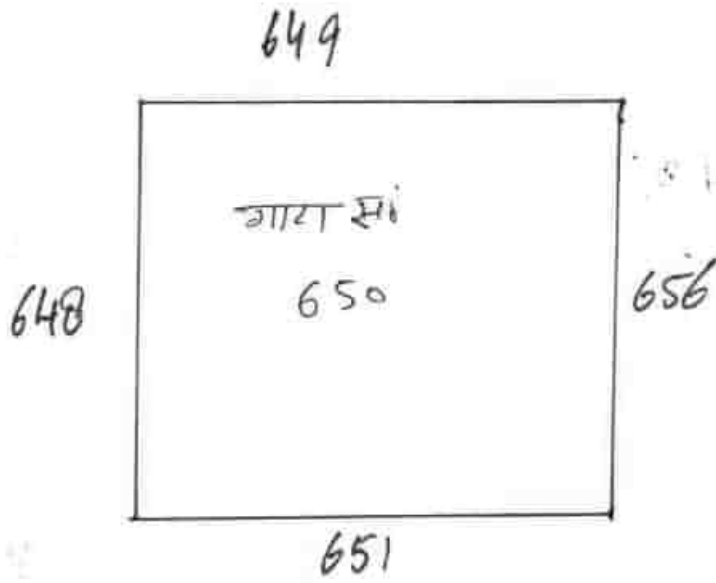
ने की । प्रत्यक्ष भद्र साक्षियों के निश्चिन अंगूठे नियमानुसार लिए गए हे ।
टिप्पणी :

रजिस्ट्रीकरण अधिकारी के हस्ताक्षर


[Signature]
शैलेंद्र कुमार कठेरिया प्रभारी
सप निबंधक : सदर द्वितीय
मुरादाबाद
06/06/2024

नजरी नक्शा


ग्राम-मंगूपुरा तहसील व जिला मुरादाबाद स्थित गाटा सं०-650/1 रकबा 0.1300 व गाटा सं०-650/2 रकबा 0.1300 कुल दो किता रकबा 0.2600, आकार पत्र 41 व 45 के अनुसार गाटा सं०-650 का कुल क्षेत्रफल 0.64 एकड़ अर्थात् 0.2591 हैक्टे० (Rounded off 0.2600) हैक्टे०।




(सीताराम)
लेखपाल,
मु०वि०प्रा०, मुरादाबाद


(राजपाल सिंह)
लेखपाल,
मु०वि०प्रा०, मुरादाबाद


(महमूद हसन)
लेखपाल,
मु०वि०प्रा०, मुरादाबाद



(वीरेन्द्र सिंह)
राजस्व निरीक्षक,
मु०वि०प्रा०, मुरादाबाद


समस्त प्रभारी
मुरादाबाद जिल्ला विकास अधिकारी
मुरादाबाद

आवेदन सं०: 202400719022845

बही संख्या 1 जिल्द संख्या 15128 के पृष्ठ 265 से 286 तक क्रमांक 7747 पर दिनांक 06/06/2024 को रजिस्ट्रीकृत किया गया।

रजिस्ट्रीकरण अधिकारी के हस्ताक्षर


शैलेन्द्र कुमार कठेरिया प्रभारी
उप निबंधक : सदर द्वितीय

मुरादाबाद
06/06/2024

प्रिंट करें

