

Land Doc of 197 ka - Part 02 of 02



उत्तर प्रदेश UTTAR PRADESH

H 794379

H 794379

उत्तर प्रदेश

M B D. मुख्य कोषाधिकारी मुरादाबाद M B D.


मुख्य कोषाधिकारी मुरादाबाद-1400

कोषागार-1400

30 AUG 2024

विक्रय-विलेख

भूमि का प्रकार	-	कृषि
गाटा सं०	-	197क
क्षेत्रफल	-	0.1900 हे० में बकदर भाग
	-	0.1108 हे०
ग्राम/मोहल्ला	-	मनोहरपुर
परगना	-	मुरादाबाद।
तहसील	-	मुरादाबाद।
जनपद	-	मुरादाबाद।



सम्पत्ति प्रभारी
मुरादाबाद विकास प्राधिकरण
मुरादाबाद



उत्तर प्रदेश UTTAR PRADESH

H 794380

H 794380


उत्तर प्रदेश	
मुख्य कोषाधिकारी	मुसादाबाद
मुख्य कोषाधिकारी	मुसादाबाद-140
कोषागार-1400	

विक्रय-विलेख

M	भूमि का प्रकार	-	कृषि
B	गाटा सं०	-	197क
D	क्षेत्रफल	-	0.1900 हे० में बकदर भाग
	ग्राम/मोहल्ला	-	0.1108 हे०
	परगना	-	मनोहरपुर
	तहसील	-	मुसादाबाद।
	जनपद	-	मुसादाबाद।

30 AUG 2024


सम्पत्ति प्रभारी
मुसादाबाद विकास प्राधिकरण
मुसादाबाद





उत्तर प्रदेश UTTAR PRADESH

H 794389 H 794389



M
B
D.


M
सि का प्रकार
गुण सं०
क्षेत्रफल
ग्राम/मोहल्ला
परगना
तहसील
जनपद

विक्रय-विलेख

—
—
—
—
—
—

कृषि
197क
0.1900 हे० में बकदर नाग
0.1108 हे०
मनोहरपुर
मुरादाबाद।
मुरादाबाद।
मुरादाबाद।

30 AUG 2024



सम्पत्ति प्रभारी
मुरादाबाद विकास प्राधिकरण
मुरादाबाद



उत्तर प्रदेश UTTAR PRADESH

H 794390

H 794390

उत्तर प्रदेश
 कृषि
 मुख्य कोषाधिकारी
 मुरादाबाद
 197क
 M B D.
 मुख्य कोषाधिकारी
 मुरादाबाद-1400
 कोषागार-1400
 M B D.



30 AUG 2024

भूमि का प्रकार
 मोटा सं०
 क्षेत्रफल
 ग्राम/मोहल्ला
 परगना
 तहसील
 जनपद

विक्रय-विलेख

-
 -
 -
 -
 -
 -

कृषि
 197क
 0.1900 हे० में बकदर भाग
 0.1108 हे०
 मनोहरपुर
 मुरादाबाद।
 मुरादाबाद।
 मुरादाबाद।




^{D₃}
 सम्पत्ति प्रभारी
 मुरादाबाद विकास प्राधिकरण
 मुरादाबाद



उत्तर प्रदेश UTTAR PRADESH

H 794391

H 794391

उत्तर प्रदेश

वनसंरक्षण मुख्य कोषाधिकारी
मुरादाबाद

M B D

मुख्य कोषाधिकारी
मुरादाबाद-1400

M B D

कोषागार-1400

30 AUG 2024

भूमि का प्रकार
शाटा सं०
क्षेत्रफल
ग्राम/मोहल्ला
परगना
तहसील
जनपद

विक्रय-विलेख

-	कृषि
-	197क
-	0.1900 हे० में बकदर भाग
-	0.1108 हे०
-	मनोहरपुर
-	मुरादाबाद।
-	मुरादाबाद।
-	मुरादाबाद।

R

सम्पत्ति प्रभारी
मुरादाबाद विकास प्राधिकरण
मुरादाबाद



उत्तर प्रदेश UTTAR PRADESH

H 794392

H 794392

उत्तर प्रदेश
 कार्यालय मुख्य कोषाधिकारी
 मुरादाबाद
 मुख्य कोषाधिकारी
 मुरादाबाद-1400
 कोषागार-1400

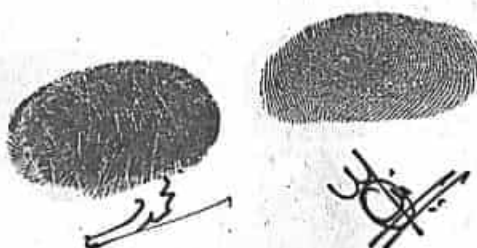
M
B
D

M
 भूमि का प्रकार
 डाटा सं०
 क्षेत्रफल
 ग्राम/मोहल्ला
 परगना
 तहसील
 जनपद

विक्रय-विलेख

कृषि
 197क
 0.1900 हे० में बकदर भाग
 0.1108 हे०
 मनोहरपुर
 मुरादाबाद।
 मुरादाबाद।
 मुरादाबाद।

30 AUG 2024



D
 सम्पत्ति प्रभारी
 मुरादाबाद विकास प्राधिकरण
 मुरादाबाद



उत्तर प्रदेश UTTAR PRADESH

H 794393

H 794393

उत्तर प्रदेश

काबोलद नृत्य नोपधिकारी
मुरादाबाद

M B D. मुख्य कोषाधिकारी
मुरादाबाद-1470

M B D. कोषागार-1400

30 AUG 2024

विक्रय-विलेख

भूमि का प्रकार	-	कृषि
गाटा सं०	-	197क
क्षेत्रफल	-	0.1900 हे० में बकदर भाग
ग्राम/मोहल्ला	-	0.1108 हे०
परगना	-	मनोहरपुर
तहसील	-	मुरादाबाद।
जनपद	-	मुरादाबाद।
		मुरादाबाद।

सम्पत्ति प्रभारी
मुरादाबाद विकास प्राधिकरण
मुरादाबाद





उत्तर प्रदेश UTTAR PRADESH

H 794394

H 794394

उत्तर प्रदेश

क्याबलय मुख्य कोषाधिकारी
मुरादाबाद

मुख्य कोषाधिकारी
मुरादाबाद-1400

कोषागार-1400

M B D. M B D.

30 AUG 2024

विक्रय-विलेख

भूमि का प्रकार
गाटा सं०
क्षेत्रफल
ग्राम/मोहल्ला
परगना
तहसील
जनपद

-
-
-
-
-
-
-

कृषि
197क
0.1900 हे० में बकदर भाग
0.1108 हे०
मनोहरपुर
मुरादाबाद।
मुरादाबाद।
मुरादाबाद।

सम्पत्ति प्रभारी
मुरादाबाद विकास प्राधिकरण
मुरादाबाद



उत्तर प्रदेश UTTAR PRADESH

H 794395 H 794395

उत्तर प्रदेश

कार्यालय मुख्य कोषाधिकारी
मुरादाबाद

मुख्य कोषाधिकारी
मुरादाबाद-1400

कोषागार-1400

M
B
Q.



M
B
भूमि का प्रकार
गाटा सं०
क्षेत्रफल

विक्रय-विलेख

ग्राम/मोहल्ला
परगना
तहसील
जनपद

कृषि
197क
0.1900 हे० में बकदर भाग
0.1108 हे०
मनोहरपुर
मुरादाबाद।
मुरादाबाद।
मुरादाबाद।

30 AUG 2024




सम्पत्ति प्रभारी
मुरादाबाद विकास प्राधिकरण
मुरादाबाद



उत्तर प्रदेश UTTAR PRADESH

H 734336

H 794396

उत्तर प्रदेश
कार्यालय मुख्य कोषाधिकारी
मुरादाबाद

M B D. M B D.

मुख्य कोषाधिकारी
मुरादाबाद-1400


कोषागार-1400

30 AUG 2024

विक्रय-विलेख

भूमि का प्रकार -
गाटा सं० -
क्षेत्रफल -
ग्राम/मोहल्ला -
परगना -
तहसील -
जनपद -

कृषि
197क
0.1900 हे० में बकदर भाग
0.1108 हे०
मनोहरपुर
मुरादाबाद।
मुरादाबाद।
मुरादाबाद।



सम्पत्ति प्रभारी
मुरादाबाद विकास प्राधिकरण
मुरादाबाद



उत्तर प्रदेश UTTAR PRADESH

H 794397

H 794397

उत्तर प्रदेश

मुख्य कार्यालय मुख्य कोषाधिकारी
मुारादाबाद

M B D

मुख्य कोषाधिकारी
मुारादाबाद-1400

M B D

कोषागार-1400

30 AUG 2024

विक्रय-विलेख

भूमि का प्रकार	-	कृषि
गाटा सं०	-	197क
क्षेत्रफल	-	0.1900 हे० में बकदर भाग
ग्राम/मोहल्ला	-	0.1108 हे०
परगना	-	मनोहरपुर
तहसील	-	मुारादाबाद।
जनपद	-	मुारादाबाद।
	-	मुारादाबाद।

सम्पत्ति प्रभारी
मुारादाबाद विकास प्राधिकरण
मुारादाबाद





उत्तर प्रदेश UTTAR PRADESH

14 734 311

H 794398

उत्तर प्रदेश

कार्यालय मुख्य कोषाधिकारी
मुरादाबाद

मुख्य कोषाधिकारी
मुरादाबाद-1400

कोषागार-140

30 AUG 2024

M B D

विक्रय-विलेख

M	भूमि का प्रकार	-	कृषि
B	गाटा सं०	-	197क
D	क्षेत्रफल	-	0.1900 हे० में बकदर भाग
	ग्राम/मोहल्ला	-	0.1108 हे०
	परगना	-	मनोहरपुर
	तहसील	-	मुरादाबाद।
	जनपद	-	मुरादाबाद।
		-	मुरादाबाद।

सम्पत्ति प्रभारी
मुरादाबाद विकास प्राधिकरण
मुरादाबाद

भारतीय गैर न्यायिक INDIA NON JUDICIAL

रु. 20000

बीस हजार रुपये

भारत

TWENTY
THOUSAND RUPEES

Rs. 20000

INDIA

उत्तर प्रदेश UTTAR PRADESH

512434

C 512434

उत्तर प्रदेश

कार्यालय मुख्य लोकाधिकारी
मुरादाबाद

मुख्य लोकाधिकारी
मुरादाबाद-1400

कोषागार-1400

M
B
D.

M
B
D.

विक्रय-विलेख

भूमि का प्रकार
गाटा सं०
क्षेत्रफल

-

-

-

ग्राम/मोहल्ला
परगना
तहसील
जनपद

-

-

-

-

कृषि
197क
0.1900 हे० में बकदर भाग
0.1108 हे०
मनोहरपुर
मुरादाबाद।
मुरादाबाद।
मुरादाबाद।

30 AUG 2024



सम्पत्ति प्रभारी
मुरादाबाद विकास प्राधिकरण
मुरादाबाद

भारतीय गैर न्यायिक INDIA NON JUDICIAL

रु. 20000

बीस हजार रुपये

TWENTY
THOUSAND RUPEES

Rs. 20000

INDIA

उत्तर प्रदेश UTTAR PRADESH

C 512435

C 512435

उत्तर प्रदेश

मुख्य कोषाधिकारी
मुरादाबाद

मुख्य कोषाधिकारी
मुरादाबाद-1400

कोषागार-1400

M
B
D.

M
B
D.

विक्रय-विलेख

भूमि का प्रकार
गाटा सं०
क्षेत्रफल

ग्राम/मोहल्ला
परगना
तहसील
जनपद

कृषि
197क
0.1900 हे० में बकदर भाग
0.1108 हे०
मनोहरपुर
मुरादाबाद।
मुरादाबाद।
मुरादाबाद।

30 AUG 2024

सम्पत्ति प्रभारी
मुरादाबाद विकास प्राधिकरण
मुरादाबाद

भारतीय गैर न्यायिक INDIA NON JUDICIAL

रु.
15000

पन्द्रह हजार रुपये

FIFTEEN
THOUSAND RUPEES

Rs.
15000



INDIA

उत्तर प्रदेश UTTAR PRADESH

A 364210

A 364210


उत्तर प्रदेश
कार्यालय मुख्य कोषाधिकारी
मुरादाबाद

M B D. मुख्य कोषाधिकारी
मुरादाबाद-1400
कोषागार-1400

30 AUG 2024

विक्रय-विलेख

M	भूमि का प्रकार	-	कृषि
B	प्लॉट सं०	-	197क
D.	क्षेत्रफल	-	0.1900 हे० में बकदर भाग
	ग्राम/मोहल्ला	-	0.1108 हे०
	परगना	-	मनोहरपुर
	तहसील	-	मुरादाबाद।
	जनपद	-	मुरादाबाद।
		-	मुरादाबाद।



सम्पत्ति प्रभारी
मुरादाबाद विकास प्राधिकरण
मुरादाबाद

भारतीय गैर न्यायिक INDIA NON JUDICIAL

रु.
15000

पन्द्रह हजार रुपये



FIFTEEN
THOUSAND RUPEES

Rs.
15000

उत्तर प्रदेश UTTAR PRADESH

A 364211

उत्तर प्रदेश

कार्यालय मुख्य कोषाधिकारी
मुरादाबाद

M B D.

मुख्य कोषाधिकारी
मुरादाबाद-1400

M B D.

कोषागार-1400


30 AUG 2024

विक्रय-विलेख

भूमि का प्रकार
गाटा सं०
क्षेत्रफल
ग्राम/मोहल्ला
परगना
तहसील
जनपद

-
-
-
-
-
-
-

कृषि
197क
0.1900 हे० में बकदर भाग
0.1108 हे०
मनोहरपुर
मुरादाबाद।
मुरादाबाद।
मुरादाबाद।



सम्पत्ति प्रभारी
मुरादाबाद विकास प्राधिकरण
मुरादाबाद

भारतीय गैर न्यायिक INDIA NON JUDICIAL

₹. 15000

पन्द्रह हजार रुपये

FIFTEEN THOUSAND RUPEES

Rs. 15000

INDIA

उत्तर प्रदेश UTTAR PRADESH

A 364212

A 364212

उत्तर प्रदेश

कार्यालय मुख्य कोषाधिकारी
मुरादाबाद

M B D

मुख्य कोषाधिकारी
मुरादाबाद-1400

M B D

कोषागार-1400


30 AUG 2024

विक्रय-विलेख

भूमि का प्रकार
गाटा सं०
क्षेत्रफल
ग्राम/मोहल्ला
परगना
तहसील
जनपद

-
-
-
-
-
-
-

कृषि
197क
0.1900 हे० में बकदर भाग
0.1108 हे०
मनोहरपुर
मुरादाबाद।
मुरादाबाद।
मुरादाबाद।



[Signature]



[Signature]

P
सम्पत्ति प्रभारी
मुरादाबाद विकास प्राधिकरण
मुरादाबाद



उत्तर प्रदेश UTTAR PRADESH

A 084278

A 364213

उत्तर प्रदेश

कार्यालय मुख्य कोषाधिकारी
मुरादाबाद

मुख्य कोषाधिकारी
मुरादाबाद-1400

कोषागार-1400

M B D.


30 AUG 2024

विक्रय-विलेख

M B D.
भूमि का प्रकार
गांवा सं०
क्षेत्रफल
ग्राम/मोहल्ला
परगना
तहसील
जनपद

-
-
-
-
-
-
-

कृषि
197क
0.1900 हे० में बकदर भाग
0.1108 हे०
मनोहरपुर
मुरादाबाद।
मुरादाबाद।
मुरादाबाद।



सम्पत्ति प्रभारी
मुरादाबाद विकास प्राधिकरण
मुरादाबाद

भारतीय गैर न्यायिक INDIA NON JUDICIAL

₹
15000

पन्द्रह हजार रुपये

FIFTEEN
THOUSAND RUPEES

Rs.
15000

भारत



सत्यमेव जयते

INDIA

उत्तर प्रदेश UTTAR PRADESH

A 354214

A 364214

उत्तर प्रदेश

M B D

कार्यालय मुख्य कोषाधिकारी, मुरादाबाद

मुख्य कोषाधिकारी, मुरादाबाद-14005

कोषागार-1400

30 AUG 2024

विक्रय-विलेख

M
B
D

भूमि का प्रकार
गाटा सं०
क्षेत्रफल
ग्राम/मोहल्ला
परगना
तहसील
जनपद

— कृषि
— 197क
— 0.1900 हे० में बकदर भाग
— 0.1108 हे०
— मनोहरपुर
— मुरादाबाद।
— मुरादाबाद।
— मुरादाबाद।

30/8

सम्पत्ति प्रभारी
मुरादाबाद विकास प्राधिकरण
मुरादाबाद

भारतीय गैर न्यायिक INDIA NON JUDICIAL

रु.
15000

FIFTEEN
THOUSAND RUPEES

पन्द्रह हजार रुपये

Rs.
15000

भारत
INDIA

उत्तर प्रदेश UTTAR PRADESH

A 364215

उत्तर प्रदेश

कातालय मुख्य कोषाधिकारी
मुरादाबाद

M B D

मुख्य कोषाधिकारी
मुरादाबाद-1400

M B D

कोषागार-1400

विक्रय-विलेख


भूमि का प्रकार
गंटा सं०
क्षेत्रफल

ग्राम/मोहल्ला
परगना
तहसील
जनपद

-
-
-
-
-
-

कृषि
197क
0.1900 हे० में बकदर भाग
0.1108 हे०
मनोहरपुर
मुरादाबाद।
मुरादाबाद।
मुरादाबाद।

30 AUG 2024



सम्पत्ति प्रभारी
मुरादाबाद विकास प्राधिकरण
मुरादाबाद

भारतीय गैर न्यायिक INDIA NON JUDICIAL

रु.
15000

पन्द्रह हजार रुपये

FIFTEEN
THOUSAND RUPEES

Rs.
15000

INDIA

उत्तर प्रदेश UTTAR PRADESH

A 364216

उत्तर प्रदेश

कार्यालय मुख्य कोषाधिकारी
मुरादाबाद

मुख्य कोषाधिकारी
मुरादाबाद-1400

कोषागार-1400

30 AUG 2024

M B D.

विक्रय-विलेख


भूमि का प्रकार
गाटा सं०
क्षेत्रफल
ग्राम/मोहल्ला
परगना
तहसील
जनपद

कृषि
197क
0.1900 हे० में बकदर भाग
0.1108 हे०
मनोहरपुर
मुरादाबाद।
मुरादाबाद।
मुरादाबाद।








सम्पत्ति प्रभारी
मुरादाबाद विकास प्राधिकरण
मुरादाबाद



उत्तर प्रदेश UTTAR PRADESH

A 364216

उत्तर प्रदेश

कार्यालय मुख्य कोषाधिकारी
मुरादाबाद

मुख्य कोषाधिकारी
मुरादाबाद-1400

कोषागार-1400

30 AUG 2024

M B D.

M B D.

भूमि का प्रकार
गाटा सं०
क्षेत्रफल

ग्राम/मोहल्ला
परगना
तहसील
जनपद

विक्रय-विलेख


कृषि
197क
0.1900 हे० में बकदर भाग
0.1108 हे०
मनोहरपुर
मुरादाबाद।
मुरादाबाद।
मुरादाबाद।

सम्पत्ति प्रभारी
मुरादाबाद विकास प्राधिकरण
मुरादाबाद



उत्तर प्रदेश UTTAR PRADESH

A 364217



30 AUG 2024

विक्रय-विलेख

भूमि का प्रकार	-	कृषि
गाटा सं०	-	197क
क्षेत्रफल	-	0.1900 हे० में बकदर भाग
	-	0.1108 हे०
ग्राम/मोहल्ला	-	मनोहरपुर
परगना	-	मुरादाबाद।
तहसील	-	मुरादाबाद।
जनपद	-	मुरादाबाद।





सम्पत्ति प्रभारी
मुरादाबाद विकास प्राधिकरण
मुरादाबाद

भारतीय गैर न्यायिक INDIA NON JUDICIAL

₹.
15000

पन्द्रह हजार रुपये

FIFTEEN
THOUSAND RUPEES

Rs.
15000

INDIA

उत्तर प्रदेश UTTAR PRADESH

A 364218

उत्तर प्रदेश
बाबूलय मुख्य कोषाधिकारी
मुरादाबाद

M B D

मुख्य कोषाधिकारी
मुरादाबाद-1400

M B D

कोषागार-1400

30 AUG 2024

विक्रय-विलेख

भूमि का प्रकार
गाटा सं०
क्षेत्रफल

ग्राम/मोहल्ला
परगना
तहसील
जनपद

— कृषि
— 197क
— 0.1900 हे० में बकदर भाग
— 0.1108 हे०
— मनोहरपुर
— मुरादाबाद।
— मुरादाबाद।
— मुरादाबाद।





P
सम्पत्ति प्रभारी
मुरादाबाद विकास प्राधिकरण
मुरादाबाद



उत्तर प्रदेश UTTAR PRADESH

A 384219

A 364219

उत्तर प्रदेश

कार्यालय मुख्य कोषाधिकारी
मुरादाबाद

M B D. M B D.

मुख्य कोषाधिकारी
मुरादाबाद-1400

कृषिभाग-1400

30 AUG 2024

विक्रय-विलेख


भूमि का प्रकार
गाटा सं०
क्षेत्रफल

ग्राम/मोहल्ला
परगना
तहसील
जनपद

-
-
-
-
-
-

कृषि
197क
0.1900 हे० में बकदर माग
0.1108 हे०
मनोहरपुर
मुरादाबाद।
मुरादाबाद।
मुरादाबाद।

D
सम्पत्ति प्रभारी
मुरादाबाद विकास प्राधिकरण
मुरादाबाद



उत्तर प्रदेश UTTAR PRADESH

867977

उत्तर प्रदेश

कार्यालय मुख्य कोषाधिकारी
मुरादाबाद

M B D

मुख्य कोषाधिकारी
मुरादाबाद-1400

कोषागार-1400

विक्रय-विलेख

भूमि का प्रकार
गाटा सं०
क्षेत्रफल
ग्राम/मोहल्ला
परगना
तहसील
जनपद

कृषि
197क
0.1900 हे० में बकदर भाग
0.1108 हे०
मनोहरपुर
मुरादाबाद।
मुरादाबाद।
मुरादाबाद।


30 AUG 2024

D
सम्यक्ति प्रभारी
मुरादाबाद विकास प्राधिकरण
मुरादाबाद



उत्तर प्रदेश UTTAR PRADESH


867978



विक्रय-विलेख

भूमि का प्रकार	-	कृषि
गाटा सं०	-	197क
क्षेत्रफल	-	0.1900 हे० में बकदर भाग
		0.1108 हे०
ग्राम/मोहल्ला	-	मनोहरपुर
परगना	-	मुरादाबाद।
तहसील	-	मुरादाबाद।
जनपद	-	मुरादाबाद।

D
सम्पत्ति प्रभारी
मुरादाबाद विकास प्राधिकरण
मुरादाबाद



उत्तर प्रदेश UTTAR PRADESH

867979

उत्तर प्रदेश

M B D

ॐ न्यायालय मुख्य जमीनधिकारी ॐ
मुरादाबाद

मुख्य कोषाधिकारी
मुरादाबाद-1400

कोषागार-1400

M B D

30 AUG 2024

विक्रय-विलेख

भूमि का प्रकार	-	कृषि
गाटा सं०	-	197क
क्षेत्रफल	-	0.1900 हे० में बकदर भाग
	-	0.1108 हे०
ग्राम/मोहल्ला	-	मनोहरपुर
परगना	-	मुरादाबाद।
तहसील	-	मुरादाबाद।
जनपद	-	मुरादाबाद।

सम्पत्ति प्रभारी
मुरादाबाद विकास प्राधिकरण
मुरादाबाद



उत्तर प्रदेश UTTAR PRADESH

867980



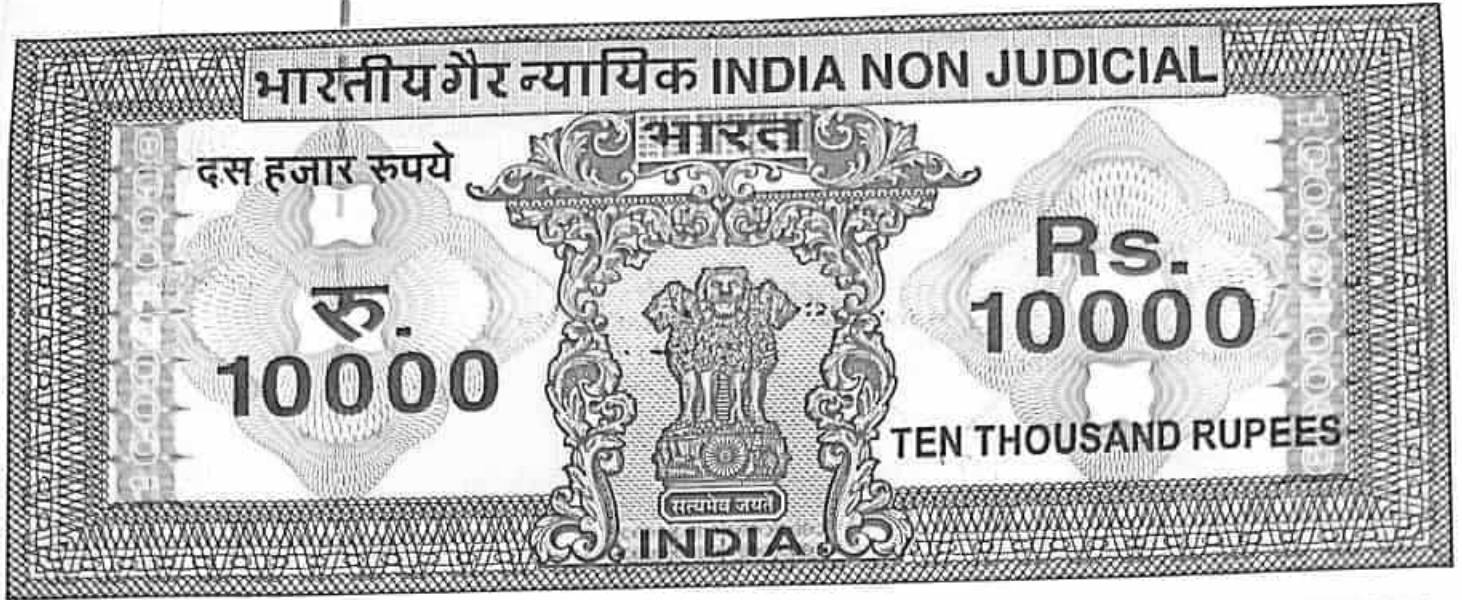
30 AUG 2024

विक्रय-विलेख

भूमि का प्रकार	-	कृषि
गाटा सं०	-	197क
क्षेत्रफल	-	0.1900 हे० में बकदर भाग 0.1108 हे०
ग्राम/मोहल्ला	-	मनोहरपुर
परगना	-	मुरादाबाद।
तहसील	-	मुरादाबाद।
जनपद	-	मुरादाबाद।




सम्पत्ति प्रभारी
मुरादाबाद विकास प्राधिकरण
मुरादाबाद



उत्तर प्रदेश UTTAR PRADESH

867981




30 AUG 2024


विक्रय-विलेख

भूमि का प्रकार	-	कृषि
गाटा सं०	-	197क
क्षेत्रफल	-	0.1900 हे० में बकदर भाग
		0.1108 हे०
ग्राम/मोहल्ला	-	मनोहरपुर
परगना	-	मुरादाबाद।
तहसील	-	मुरादाबाद।
जनपद	-	मुरादाबाद।






सम्पत्ति प्रभारी
मुरादाबाद विकास प्राधिकरण
मुरादाबाद



उत्तर प्रदेश UTTAR PRADESH


867982

उत्तर प्रदेश
 कार्यालय मुख्य कोषाधिकारी
 मुरादाबाद
 मुख्य कोषाधिकारी
 मुरादाबाद-1400
 कोषागार-1400

30 AUG 2024


विक्रय-विलेख

भूमि का प्रकार	-	कृषि
गाटा सं०	-	197क
क्षेत्रफल	-	0.1900 हे० में बकदर भाग
ग्राम/मोहल्ला	-	0.1108 हे०
परगना	-	मनोहरपुर
तहसील	-	मुरादाबाद।
जनपद	-	मुरादाबाद।
		मुरादाबाद।





Dr
 सम्पत्ति प्रभारी
 मुरादाबाद विकास प्राधिकरण
 मुरादाबाद



उत्तर प्रदेश UTTAR PRADESH

867983

उत्तर प्रदेश

कार्यालय मुख्य कोषाधिकारी
मुरादाबाद

M B D. M B D.

मुख्य कोषाधिकारी
मुरादाबाद-1400


कोषागार-1400

30 AUG 2024

विक्रय-विलेख


भूमि का प्रकार	-	कृषि
गाटा सं०	-	197क
क्षेत्रफल	-	0.1900 हे० में बकदर भाग
		0.1108 हे०
ग्राम/मोहल्ला	-	मनोहरपुर
परगना	-	मुरादाबाद।
तहसील	-	मुरादाबाद।
जनपद	-	मुरादाबाद।

सम्पत्ति प्रभारी
मुरादाबाद विकास प्राधिकरण
मुरादाबाद



उत्तर प्रदेश UTTAR PRADESH

867984



30 AUG 2024

विक्रय-विलेख

भूमि का प्रकार	-	कृषि
गाटा सं०	-	197क
क्षेत्रफल	-	0.1900 हे० में बकदर भाग
		0.1108 हे०
ग्राम/मोहल्ला	-	मनोहरपुर
परगना	-	मुरादाबाद।
तहसील	-	मुरादाबाद।
जनपद	-	मुरादाबाद।

सम्पत्ति प्रभारी
मुरादाबाद विकास प्राधिकरण
मुरादाबाद



उत्तर प्रदेश UTTAR PRADESH

867985

उत्तर प्रदेश
कार्यालय मुख्य कोषाधिकारी
मुरादाबाद
मुख्य कोषाधिकारी
मुरादाबाद-1400
कोषागार-1400
30 AUG 2024


विक्रय-विलेख

M	भूमि का प्रकार	-	कृषि
B	गाटा सं०	-	197क
D	क्षेत्रफल	-	0.1900 हे० में बकदर भाग
	ग्राम/मोहल्ला	-	0.1108 हे०
	परगना	-	मनोहरपुर
	तहसील	-	मुरादाबाद।
	जनपद	-	मुरादाबाद।
			मुरादाबाद।









सम्पत्ति प्रभारी
मुरादाबाद विकास प्राधिकरण
मुरादाबाद



उत्तर प्रदेश UTTAR PRADESH

867986



30 AUG 2024

विक्रय-विलेख

भूमि का प्रकार	-	कृषि
गाटा सं०	-	197क
क्षेत्रफल	-	0.1900 हे० में बकदर भाग
	-	0.1108 हे०
ग्राम/मोहल्ला	-	मनोहरपुर
परगना	-	मुरादाबाद।
तहसील	-	मुरादाबाद।
जनपद	-	मुरादाबाद।



P
सम्पत्ति प्रभारी
मुरादाबाद विकास प्राधिकरण
मुरादाबाद



उत्तर प्रदेश UTTAR PRADESH

AL 511851

विक्रय-विलेख

भूमि का प्रकार
गाटा सं०
क्षेत्रफल

ग्राम/मोहल्ला
परगना
तहसील
जनपद

—
—
—
—
—
—
—

कृषि
197क
0.1900 हे० में बकदर भाग
0.1108 हे०
मनोहरपुर
मुरादाबाद।
मुरादाबाद।
मुरादाबाद।



[Handwritten signature]



[Handwritten signature]

P

सम्पत्ति प्रभारी
मुरादाबाद विकास प्राधिकरण
मुरादाबाद



उत्तर प्रदेश UTTAR PRADESH

AL 511852

विक्रय-विलेख

भूमि का प्रकार
गाटा सं०
क्षेत्रफल

ग्राम/मोहल्ला
परगना
तहसील
जनपद

—
—
—
—
—
—

कृषि

197क

0.1900 हे० में बकदर भाग

0.1108 हे०

मनोहरपुर

मुरादाबाद।

मुरादाबाद।

मुरादाबाद।

सम्पत्ति प्रभारी
मुरादाबाद विकास प्राधिकरण
मुरादाबाद





उत्तर प्रदेश UTTAR PRADESH


AL 511853

विक्रय-विलेख

भूमि का प्रकार	—	कृषि
गाटा सं०	—	197क
क्षेत्रफल	—	0.1900 हे० में बकदर भाग
		0.1108 हे०
ग्राम/मोहल्ला	—	मनोहरपुर
परगना	—	मुरादाबाद।
तहसील	—	मुरादाबाद।
जनपद	—	मुरादाबाद।






सम्पत्ति प्रभारी
मुरादाबाद विकास प्राधिकरण
मुरादाबाद



उत्तर प्रदेश UTTAR PRADESH

AL 511854

विक्रय-विलेख

भूमि का प्रकार	-	कृषि
गाटा सं०	-	197क
क्षेत्रफल	-	0.1900 हे० में बकदर भाग 0.1108 हे०
ग्राम/ मोहल्ला	-	मनोहरपुर
परगना	-	मुरादाबाद।
तहसील	-	मुरादाबाद।
जनपद	-	मुरादाबाद।

सम्पत्ति प्रभारी
मुरादाबाद विकास प्राधिकरण
मुरादाबाद



उत्तर प्रदेश UTTAR PRADESH

AL 511855

विक्रय-विलेख

भूमि का प्रकार
गाटा सं०
क्षेत्रफल

ग्राम/मोहल्ला
परगना
तहसील
जनपद

—
—
—

—
—
—
—

कृषि
197क
0.1900 हे० में बकदर भाग
0.1108 हे०
मनोहरपुर
मुरादाबाद।
मुरादाबाद।
मुरादाबाद।

De
सम्पत्ति प्रभारी
मुरादाबाद विकास प्राधिकरण
मुरादाबाद



उत्तर प्रदेश UTTAR PRADESH

AL 511856

विक्रय-विलेख

भूमि का प्रकार
गाटा सं०
क्षेत्रफल

ग्राम/मोहल्ला
परगना
तहसील
जनपद

—
—
—
—
—
—

कृषि

197क

0.1900 हे० में बकदर भाग

0.1108 हे०

मनोहरपुर

मुरादाबाद।

मुरादाबाद।

मुरादाबाद।



सम्पत्ति प्रभारी
मुरादाबाद विकास प्राधिकरण
मुरादाबाद




उत्तर प्रदेश UTTAR PRADESH

AL 511857

विक्रय-विलेख

भूमि का प्रकार	—	कृषि
गाटा सं०	—	197क
क्षेत्रफल	—	0.1900 हे० में बकदर भाग
		0.1108 हे०
ग्राम/मोहल्ला	—	मनोहरपुर
परगना	—	मुरादाबाद।
तहसील	—	मुरादाबाद।
जनपद	—	मुरादाबाद।



P₂
सम्पत्ति प्रभारी
मुरादाबाद विकास प्राधिकरण
मुरादाबाद



उत्तर प्रदेश UTTAR PRADESH

AL 511858

विक्रय-विलेख

भूमि का प्रकार.
गाटा सं०
क्षेत्रफल

ग्राम/मोहल्ला
परगना
तहसील
जनपद

—
—
—
—
—
—
—

कृषि
197क
0.1900 हे० में बकदर भाग
0.1108 हे०
मनोहरपुर
मुरादाबाद।
मुरादाबाद।
मुरादाबाद।

Dul
सम्पत्ति प्रभारी
मुरादाबाद विकास प्राधिकरण
मुरादाबाद



उत्तर प्रदेश UTTAR PRADESH

AL 511859

विक्रय-विलेख

भूमि का प्रकार	—	कृषि
गाटा सं०	—	197क
क्षेत्रफल	—	0.1900 हे० में बकदर भाग 0.1108 हे०
ग्राम/मोहल्ला	—	मनोहरपुर
परगना	—	मुरादाबाद।
तहसील	—	मुरादाबाद।
जनपद	—	मुरादाबाद।



सम्पत्ति प्रभारी
मुरादाबाद विकास प्राधिकरण
मुरादाबाद




उत्तर प्रदेश UTTAR PRADESH


AL 511860

विक्रय-विलेख

भूमि का प्रकार	—	कृषि
गाटा सं०	—	197क
क्षेत्रफल	—	0.1900 हे० में बकदर भाग
		0.1108 हे०
ग्राम/मोहल्ला	—	मनोहरपुर
परगना	—	मुरादाबाद।
तहसील	—	मुरादाबाद।
जनपद	—	मुरादाबाद।






 सम्पत्ति प्रभारी
 मुरादाबाद विकास प्राधिकरण
 मुरादाबाद

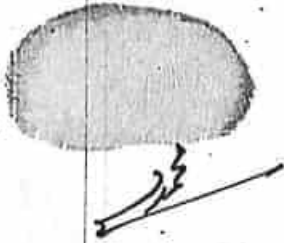


उत्तर प्रदेश UTTAR PRADESH

AL 511861

विक्रय-विलेख

भूमि का प्रकार	—	कृषि
गाटा सं०	—	197क
क्षेत्रफल	—	0.1900 हे० में बकदर भाग
		0.1108 हे०
ग्राम/मोहल्ला	—	मनोहरपुर
परगना	—	मुरादाबाद।
तहसील	—	मुरादाबाद।
जनपद	—	मुरादाबाद।



सम्पत्ति प्रभारी
मुरादाबाद विकास प्राधिकरण
मुरादाबाद



उत्तर प्रदेश UTTAR PRADESH

AL 511862

विक्रय-विलेख

भूमि का प्रकार
गाटा सं०
क्षेत्रफल

ग्राम/मोहल्ला
परगना
तहसील
जनपद

—
—
—
—
—
—
—

कृषि

197क

0.1900 हे० में बकदर भाग

0.1108 हे०

मनोहरपुर

मुरादाबाद।

मुरादाबाद।

मुरादाबाद।



संयन्त्रि प्रभारी
मुरादाबाद विकास प्राधिकरण
मुरादाबाद



उत्तर प्रदेश UTTAR PRADESH

AL 511863

विक्रय-विलेख


भूमि का प्रकार
गाटा सं०
क्षेत्रफल

ग्राम/मोहल्ला
परगना
तहसील
जनपद

—
—
—

—
—
—
—

कृषि
197क
0.1900 हे० में बकदर भाग
0.1108 हे०
मनोहरपुर
मुरादाबाद।
मुरादाबाद।
मुरादाबाद।



सम्पत्ति प्रभारी
मुरादाबाद विकास प्राधिकरण
मुरादाबाद



उत्तर प्रदेश UTTAR PRADESH

AL 511864

विक्रय-विलेख

भूमि का प्रकार	-	कृषि
गाटा सं०	-	197क
क्षेत्रफल	-	0.1900 हे० में बकदर नाग
		0.1108 हे०
ग्राम/मोहल्ला.	-	मनोहरपुर
परगना	-	मुरादाबाद।
तहसील	-	मुरादाबाद।
जनपद	-	मुरादाबाद।



सम्पत्ति प्रभारी
मुरादाबाद विकास प्राधिकरण
मुरादाबाद



उत्तर प्रदेश UTTAR PRADESH

AL 511865

विक्रय-विलेख

भूमि का प्रकार	—	कृषि
गाटा सं०	—	197क
क्षेत्रफल	—	0.1900 हे० में बकदर भाग
		0.1108 हे०
ग्राम/मोहल्ला	—	मनोहरपुर
परगना	—	मुरादाबाद।
तहसील	—	मुरादाबाद।
जनपद	—	मुरादाबाद।

सम्यक्ति प्रभारी
मुरादाबाद विकास प्राधिकरण
मुरादाबाद



उत्तर प्रदेश UTTAR PRADESH

GR 226737

विक्रय-विलेख

भूमि का प्रकार	—	कृषि
गाटा सं०	—	197क
क्षेत्रफल	—	0.1900 हे० में बकदर भाग
		0.1108 हे०
ग्राम/मोहल्ला	—	मनोहरपुर
परगना	—	मुरादाबाद।
तहसील	—	मुरादाबाद।
जनपद	—	मुरादाबाद।



[Handwritten signature]



[Handwritten signature]

R
सम्यक्ति प्रभारी
मुरादाबाद विकास प्राधिकरण
मुरादाबाद




उत्तर प्रदेश UTTAR PRADESH


GR 226738

विक्रय-विलेख

भूमि का प्रकार	—	कृषि
गाटा सं०	—	197क
क्षेत्रफल	—	0.1900 हे० में बकदर भाग
		0.1108 हे०
ग्राम/मोहल्ला	—	मनोहरपुर
परगना	—	मुरादाबाद।
तहसील	—	मुरादाबाद।
जनपद	—	मुरादाबाद।



[Handwritten signature]



[Handwritten signature]

D/W
सम्पत्ति प्रभारी
मुरादाबाद विकास प्राधिकरण
मुरादाबाद




उत्तर प्रदेश UTTAR PRADESH

GR 226739

विक्रय-विलेख

भूमि का प्रकार	—	कृषि
गाटा सं०	—	197क
क्षेत्रफल	—	0.1900 हे० में बकदर भाग
		0.1108 हे०
ग्राम/मोहल्ला	—	मनोहरपुर
परगना	—	मुरादाबाद।
तहसील	—	मुरादाबाद।
जनपद	—	मुरादाबाद।



[Handwritten signature]



[Handwritten signature]

R
सम्यक्ति-प्रभारी
मुरादाबाद विकास प्राधिकरण
मुरादाबाद



उत्तर प्रदेश UTTAR PRADESH

GR 226740

विक्रय-विलेख

भूमि का प्रकार	—	कृषि
गाटा सं०	—	197क
क्षेत्रफल	—	0.1900 हे० में बकदर भाग
		0.1108 हे०
ग्राम/मोहल्ला	—	मनोहरपुर
परगना	—	मुरादाबाद।
तहसील	—	मुरादाबाद।
जनपद	—	मुरादाबाद।



R
सम्पत्ति प्रभारी
मुरादाबाद विकास प्राधिकरण
मुरादाबाद




उत्तर प्रदेश UTTAR PRADESH

GR 226741

विक्रय-विलेख

भूमि का प्रकार	—	कृषि
गाटा सं०	—	197क
क्षेत्रफल	—	0.1900 हे० में बकदर भाग
		0.1108 हे०
ग्राम/मोहल्ला	—	मनोहरपुर
परगना	—	मुरादाबाद।
तहसील	—	मुरादाबाद।
जनपद	—	मुरादाबाद।



रामपति प्रभारी
मुरादाबाद विकास प्राधिकरण
मुरादाबाद




उत्तर प्रदेश UTTAR PRADESH

GR 226742

विक्रय-विलेख

भूमि का प्रकार	—	कृषि
गाटा सं०	—	197क
क्षेत्रफल	—	0.1900 हे० में बकदर भाग
		0.1108 हे०
ग्राम/मोहल्ला	—	मनोहरपुर
परगना	—	मुरादाबाद।
तहसील	—	मुरादाबाद।
जनपद	—	मुरादाबाद।



सम्पत्ति प्रभारी
मुरादाबाद विकास प्राधिकरण
मुरादाबाद



उत्तर प्रदेश UTTAR PRADESH

GR 226743

विक्रय-विलेख

भूमि का प्रकार	—	कृषि
गाटा सं०	—	197क
क्षेत्रफल	—	0.1900 हे० में बकदर भाग 0.1108 हे०
ग्राम/मोहल्ला	—	मनोहरपुर
परगना	—	मुरादाबाद।
तहसील	—	मुरादाबाद।
जनपद	—	मुरादाबाद।

सम्पत्ति प्रभारी
मुरादाबाद विकास प्राधिकरण
मुरादाबाद





उत्तर प्रदेश UTTAR PRADESH

GR 226744

विक्रय-विलेख

भूमि का प्रकार	—	कृषि
गाटा सं०	—	197क
क्षेत्रफल	—	0.1900 हे० में बकदर भाग
		0.1108 हे०
ग्राम/मोहल्ला	—	मनोहरपुर
परगना	—	मुरादाबाद।
तहसील	—	मुरादाबाद।
जनपद	—	मुरादाबाद।



सम्पत्ति प्रभारी
 मुरादाबाद विकास प्राधिकरण
 मुरादाबाद





उत्तर प्रदेश UTTAR PRADESH


GR 226745

विक्रय-विलेख

भूमि का प्रकार	—	कृषि
गाटा सं०	—	197क
क्षेत्रफल	—	0.1900 हे० में बकदर भाग
		0.1108 हे०
ग्राम/मोहल्ला	—	मनोहरपुर
परगना	—	मुरादाबाद।
तहसील	—	मुरादाबाद।
जनपद	—	मुरादाबाद।





 सम्पत्ति प्रभारी
 मुरादाबाद विकास प्राधिकरण
 मुरादाबाद




उत्तर प्रदेश UTTAR PRADESH

GR 226746

विक्रय-विलेख

भूमि का प्रकार	—	कृषि
गाटा सं०	—	197क
क्षेत्रफल	—	0.1900 हे० में बकदर भाग
		0.1108 हे०
ग्राम/मोहल्ला	—	मनोहरपुर
परगना	—	मुसादाबाद।
तहसील	—	मुसादाबाद।
जनपद	—	मुसादाबाद।



सम्पत्ति प्रभारी
मुसादाबाद विकास प्राधिकरण
मुसादाबाद




उत्तर प्रदेश UTTAR PRADESH

GR 226747

विक्रय-विलेख

भूमि का प्रकार	—	कृषि
गाटा सं०	—	197क
क्षेत्रफल	—	0.1900 हे० में बकदर माग
		0.1108 हे०
ग्राम/मोहल्ला	—	मनोहरपुर
परगना	—	मुरादाबाद।
तहसील	—	मुरादाबाद।
जनपद	—	मुरादाबाद।



सम्पत्ति प्रभारी
मुरादाबाद विकास प्राधिकरण
मुरादाबाद



उत्तर प्रदेश UTTAR PRADESH

GR 226748

विक्रय-विलेख

भूमि का प्रकार	—	कृषि
गाटा सं०	—	197क
क्षेत्रफल	—	0.1900 हे० में बकदर भाग
		0.1108 हे०
ग्राम/मोहल्ला	—	मनोहरपुर
परगना	—	मुरादाबाद।
तहसील	—	मुरादाबाद।
जनपद	—	मुरादाबाद।



P
सम्पत्ति प्रभारी
मुरादाबाद विकास प्राधिकरण
मुरादाबाद





उत्तर प्रदेश UTTAR PRADESH

GR 226749

विक्रय-विलेख

भूमि का प्रकार	—	कृषि
गाटा सं०	—	197क
क्षेत्रफल	—	0.1900 हे० में बकदर भाग 0.1108 हे०
ग्राम/मोहल्ला	—	मनोहरपुर
परगना	—	मुरादाबाद।
तहसील	—	मुरादाबाद।
जनपद	—	मुरादाबाद।




 सम्पत्ति प्रभारी
 मुरादाबाद विकास प्राधिकरण
 मुरादाबाद




उत्तर प्रदेश UTTAR PRADESH

GR 226750

विक्रय-विलेख

भूमि का प्रकार	-	कृषि
गाटा सं०	-	197क
क्षेत्रफल	-	0.1900 हे० में बकदर भाग
		0.1108 हे०
ग्राम/मोहल्ला	-	मनोहरपुर
परगना	-	मुरादाबाद।
तहसील	-	मुरादाबाद।
जनपद	-	मुरादाबाद।



सम्यंति प्रभारी
मुरादाबाद विकास प्राधिकरण
मुरादाबाद

भारतीय गैर न्यायिक

पचास
रुपये
रु. 50



FIFTY
RUPEES
Rs. 50

INDIA NON JUDICIAL

उत्तर प्रदेश UTTAR PRADESH.

CN 256871

विक्रय-विलेख

भूमि का प्रकार
गाटा सं०
क्षेत्रफल

ग्राम/मोहल्ला
परगना
तहसील
जनपद

-
-
-

-
-
-
-

कृषि
197क
0.1900 हे० में बकदर भाग
0.1108 हे०
मनोहरपुर
मुरादाबाद।
मुरादाबाद।
मुरादाबाद।

सम्पत्ति प्रभारी
मुरादाबाद विकास प्राधिकरण
मुरादाबाद

भारतीय गैर न्यायिक

पचास
रुपये
₹.50



FIFTY
RUPEES
Rs.50

INDIA NON JUDICIAL

उत्तर प्रदेश UTTAR PRADESH

CN 256872

विक्रय-विलेख


भूमि का प्रकार
गाटा सं०
क्षेत्रफल

—
—
—
—
—
—

ग्राम/मोहल्ला
परगना
तहसील
जनपद

कृषि
197क

0.1900 हे० में बकदर भाग
0.1108 हे०
मनोहरपुर
मुरादाबाद।
मुरादाबाद।
मुरादाबाद।



सम्पत्ति प्रभारी
मुरादाबाद विकास प्राधिकरण
मुरादाबाद



उत्तर प्रदेश UTTAR PRADESH

CN 256873

विक्रय-विलेख

भूमि का प्रकार	—	कृषि
गाटा सं०	—	197क
क्षेत्रफल	—	0.1900 हे० में बकदर भाग
		0.1108 हे०
ग्राम/मोहल्ला	—	मनोहरपुर
परगना	—	मुरादाबाद।
तहसील	—	मुरादाबाद।
जनपद	—	मुरादाबाद।

सम्पत्ति प्रभारी
 मुरादाबाद विकास प्राधिकरण
 मुरादाबाद




उत्तर प्रदेश UTTAR PRADESH

CN 256874

विक्रय-विलेख

भूमि का प्रकार	-	कृषि
गाटा सं०	-	197क
क्षेत्रफल	-	0.1900 हे० में बकदर भाग
		0.1108 हे०
ग्राम/मोहल्ला	-	मनोहरपुर
परगना	-	मुरादाबाद।
तहसील	-	मुरादाबाद।
जनपद	-	मुरादाबाद।



सम्पत्ति प्रभारी
मुरादाबाद विकास प्राधिकरण
मुरादाबाद

भारतीय गैर न्यायिक

पचास
रुपये
रु. 50



FIFTY
RUPEES
Rs. 50

INDIA NON JUDICIAL

उत्तर प्रदेश UTTAR PRADESH

CN 256875

विक्रय-विलेख

भूमि का प्रकार	—	कृषि
गाटा सं०	—	197क
क्षेत्रफल	—	0.1900 हे० में बकदर भाग 0.1108 हे०
ग्राम/मोहल्ला	—	मनोहरपुर
परगना	—	मुरादाबाद।
तहसील	—	मुरादाबाद।
जनपद	—	मुरादाबाद।



सम्पत्ति प्रभारी
मुरादाबाद विकास प्राधिकरण
मुरादाबाद

भारतीय गैर न्यायिक

पचास
रुपये
रु. 50



FIFTY
RUPEES
Rs. 50


INDIA NON JUDICIAL

उत्तर प्रदेश UTTAR PRADESH

CN 256876

विक्रय-विलेख

भूमि का प्रकार	—	कृषि
गाटा सं०	—	197क
क्षेत्रफल	—	0.1900 हे० में बकदर भाग
		0.1108 हे०
ग्राम/मोहल्ला	—	मनोहरपुर
परगना	—	मुरादाबाद।
तहसील	—	मुरादाबाद।
जनपद	—	मुरादाबाद।



सम्पत्ति प्रधारी
मुरादाबाद विकास प्राधिकरण
मुरादाबाद



उत्तर प्रदेश UTTAR PRADESH

CN 256877

विक्रय-विलेख

भूमि का प्रकार	—	कृषि
गाटा सं०	—	197क
क्षेत्रफल	—	0.1900 हे० में बकदर भाग
		0.1108 हे०
ग्राम/मोहल्ला	—	मनोहरपुर
परगना	—	मुरादाबाद।
तहसील	—	मुरादाबाद।
जनपद	—	मुरादाबाद।



सम्पत्ति प्रभारी
मुरादाबाद विकास प्राधिकरण
मुरादाबाद

भारतीय गैर न्यायिक

पचास
रुपये
रु. 50



FIFTY
RUPEES
Rs. 50

INDIA NON JUDICIAL

उत्तर प्रदेश UTTAR PRADESH

CN 256878

विक्रय-विलेख

भूमि का प्रकार	-	कृषि
गाटा सं०	-	197क
क्षेत्रफल	-	0.1900 हे० में बकदर भाग 0.1108 हे०
ग्राम/मोहल्ला	-	मनोहरपुर
परगना	-	मुरादाबाद।
तहसील	-	मुरादाबाद।
जनपद	-	मुरादाबाद।

सम्पत्ति प्रभारी
मुरादाबाद विकास प्राधिकरण
मुरादाबाद

भारतीय गैर न्यायिक

पचास
रुपये
₹.50



FIFTY
RUPEES
Rs.50

INDIA NON JUDICIAL

उत्तर प्रदेश UTTAR PRADESH

CN 256879

विक्रय-विलेख


भूमि का प्रकार
गाटा सं०
क्षेत्रफल

ग्राम/मोहल्ला
परगना
तहसील
जनपद

—
—
—

—
—
—
—

कृषि
197क
0.1900 हे० में बकदर भाग
0.1108 हे०
मनोहरपुर
मुरादाबाद।
मुरादाबाद।
मुरादाबाद।



सम्यक्ति प्रभारी
मुरादाबाद विकास प्राधिकरण
मुरादाबाद

भारतीय गैर न्यायिक

पचास
रुपये

रु. 50



FIFTY
RUPEES

Rs. 50

INDIA


INDIA NON JUDICIAL

उत्तर प्रदेश UTTAR PRADESH

CN 256880

विक्रय-विलेख

भूमि का प्रकार	-	कृषि
गांटा सं०	-	197क
क्षेत्रफल	-	0.1900 हे० में बकदर नाग 0.1108 हे०
ग्राम/मोहल्ला	-	मनोहरपुर
परगना	-	मुरादाबाद।
तहसील	-	मुरादाबाद।
जनपद	-	मुरादाबाद।



D.
सम्पत्ति प्रभारी
मुरादाबाद विकास प्राधिकरण
मुरादाबाद

भारतीय गैर न्यायिक



INDIA NON JUDICIAL

उत्तर प्रदेश UTTAR PRADESH

विक्रय-विलेख

92AE 988107

भूमि का प्रकार
गाटा सं०
क्षेत्रफल

—

—

—

ग्राम/मोहल्ला
परगना
तहसील
जनपद

—

—

—

—

कृषि

197क

0.1900 हे० में बकदर भाग

0.1108 हे०

मनोहरपुर

मुरादाबाद।

मुरादाबाद।

मुरादाबाद।



[Handwritten signature]

[Handwritten signature]

P
सम्पत्ति प्रभारी
मुरादाबाद विकास प्राधिकरण
मुरादाबाद



उत्तर प्रदेश UTTAR PRADESH

92AE 988108

विक्रय-विलेख


भूमि का प्रकार
गाटा सं०
क्षेत्रफल

ग्राम/मोहल्ला
परगना
तहसील
जनपद


—
—
—

—
—
—
—

कृषि
197क
0.1900 हे० में बकदर भाग
0.1108 हे०
मनोहरपुर
मुरादाबाद।
मुरादाबाद।
मुरादाबाद।






सम्पत्ति प्रभारी
मुरादाबाद विकास प्राधिकरण
मुरादाबाद

09 MAY 2024

अजिद...को एक किता
 धनराशि 10 250000000
 आवेदन सं: 202400719041233
 श्री...
 ने कोषागार मुरादाबाद से विक्रय किया।

विक्रय पत्र

बही सं: 1

मुख्य से
कोषागार विज्ञापन सं: 13551

वर्ष: 2024

प्रतिफल- 14991240 स्टाम्प शुल्क- 1049440 बाजारी मूल्य - 14992000 पंजीकरण शुल्क - 149920 प्रतिलिपिकरण शुल्क - 420 योग : 150340

श्री मुरादाबाद विकास प्राधिकरण द्वारा
 प्रभारी सम्पत्ति पूरन कुमार अधिकृत पदाधिकारी/ प्रतिनिधि,
 पुत्र श्री प्रेमानन्द कुमार
 व्यवसाय : नौकरी
 निवासी: मु०वि०प्रा० मुरा०



श्री, मुरादाबाद विकास प्राधिकरण द्वारा
 ने यह लेखपत्र इस कार्यालय में दिनांक
 26/09/2024 एवं 11:50:23 AM बजे
 निबंधन हेतु पेश किया।

प्रभारी सम्पत्ति पूरन कुमार अधिकृत
 पदाधिकारी/ प्रतिनिधि

रजिस्ट्रीकरण अधिकारी के हस्ताक्षर


 श्वेता शर्मा प्रभारी
 उप निबंधक : सदर द्वितीय
 मुरादाबाद
 26/09/2024

अपूर्व सक्सेना मुरादाबाद सदर द्वितीय
 निबंधक लिपिक
 26/09/2024

प्रिंट करे

भारतीय गैर न्यायिक



INDIA NON JUDICIAL

उत्तर प्रदेश UTTAR PRADESH

विक्रय-विलेख


92AE 988109

भूमि का प्रकार
गाटा सं०
क्षेत्रफल

ग्राम/मोहल्ला
परगना
तहसील
जनपद

—
—
—
—
—
—

कृषि
197क
0.1900 हे० में बकदर भाग
0.1108 हे०
मनोहरपुर
मुरादाबाद।
मुरादाबाद।
मुरादाबाद।



सम्पत्ति प्रभारी
मुरादाबाद विकास प्राधिकरण
मुरादाबाद

09 MAY 2024

को एक फिला
धनराशि 10 को कुल धनराशि 25000000
श्री Muradabad Development Authority

को कोषागार मुरादाबाद से विक्रय किया Muradabad
ने की। प्रत्यक्षतः भद्र साक्षियों के निशान अंगूठे नियमानुसार,
लिए गए है।

दिप्पणी: मुख्य रोड डिया
कोषागार मुरादाबाद

09 MAY 2024

रजिस्ट्रीकरण अधिकारी के हस्ताक्षर

श्वेता शर्मा प्रभारी
उप निबंधक : सदर द्वितीय
मुरादाबाद
26/09/2024

अपूर्व सक्सेना मुरादाबाद सदर दितीय
निबंधक लिपिक मुरादाबाद
26/09/2024

प्रिंट करें

भारतीय गैर न्यायिक

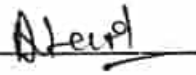


INDIA NON JUDICIAL

उत्तर प्रदेश UTTAR PRADESH

साक्षी नम्बर 1 -

92AE 988110

हस्ताक्षर 

नाम अमृता पाल

पदनाम - क्षेत्रीय लेखपाल, ग्राम मनोहरपुर, तहसील व जिला मुरादाबाद।

पिता का नाम - सूरज पाल





साक्षी नम्बर 2 -

हस्ताक्षर 


नाम - श्री सीता राम

पदनाम - लेखपाल, मुरादाबाद विकास प्राधिकरण, मुरादाबाद।

पिता का नाम - श्री गोपाल सिंह



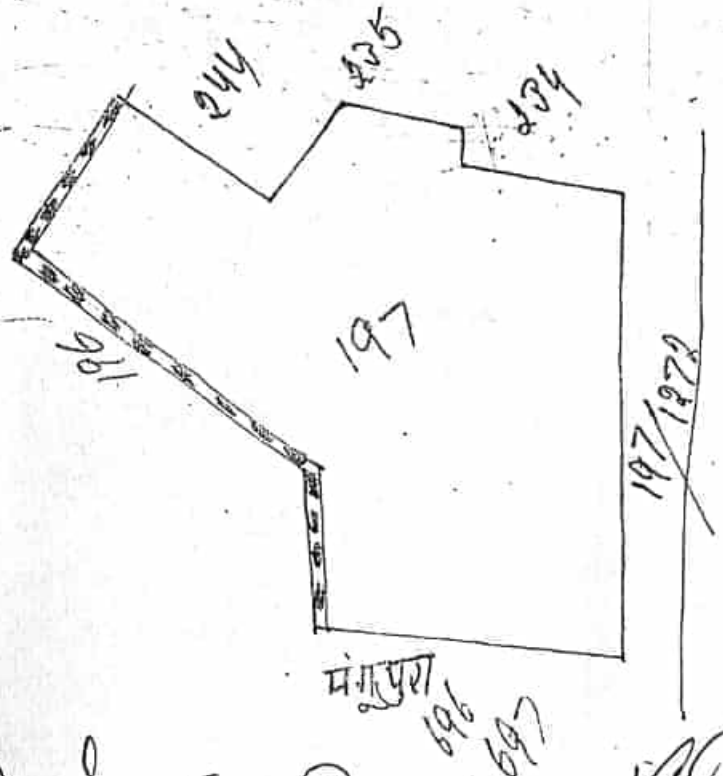
हस्ताक्षर विक्रेता


मुरादाबाद विकास प्राधिकरण
सोप्रासिक्ल-सिधकारी
मुरादाबाद विकास प्राधिकरण
मुरादाबाद


हस्ताक्षर क्रेता


नजरी नक्शा


ग्राम-मनोहरपुर तहसील व जिला मुरादाबाद स्थित गांटा सं०-197क कुल रकबा 0.1900 हैक्टे० में बकदर भाग-0.1108 हैक्टे०।





(सोतारान)
लेखपाल,
मु०वि०प्रा०, मुरादाबाद



(राजपाल सिंह)
लेखपाल,
मु०वि०प्रा०, मुरादाबाद


(नहनूद हसन)
लेखपाल,
मु०वि०प्रा०, मुरादाबाद


(वीरेन्द्र सिंह)
राजस्व निरीक्षक,
मु०वि०प्रा०, मुरादाबाद




सम्पत्ति प्रभारी
मुरादाबाद विकास प्राधिकरण
मुरादाबाद


सम्पत्ति प्रभारी
मुरादाबाद विकास प्राधिकरण
मुरादाबाद

आवेदन सं०: 202400719041233

बही संख्या 1 जिल्द संख्या 15356 के पृष्ठ 341 से 532 तक क्रमांक
13551 पर दिनांक 26/09/2024 को रजिस्ट्रीकृत किया गया।

रजिस्ट्रीकरण अधिकारी के हस्ताक्षर



श्वेता शर्मा पंभारी
उप निबंधक : सदर द्वितीय
मुरादाबाद
26/09/2024

प्रिंट करें



INDIA NON JUDICIAL




IN-UP99828025183821X

Government of Uttar Pradesh

e-Stamp



Certificate No. : IN-UP99828025183821X
 Certificate Issued Date : 21-Jun-2025 01:45 PM
 Account Reference : NEWIMPACC (SV)/ up14675304/ MURADABAD SADAR/ UP-MRD
 Unique Doc. Reference : SUBIN-UPUP1467530496309886885666X
 Purchased by : MORADABAD DEVELOPMENT AUTHORITY MORADABAD
 Description of Document : Article 23 Conveyance
 Property Description : AGRICULTURE LAND SITUATED AT VILLAGE MANOHARPUR TEHSIL AND DISTT. MORADABAD
 Consideration Price (Rs.) :
 First Party : MS SALAR BUILDWELL PRIVATE LIMITED
 Second Party : MORADABAD DEVELOPMENT AUTHORITY MORADABAD
 Stamp Duty Paid By : MORADABAD DEVELOPMENT AUTHORITY MORADABAD
 Stamp Duty Amount(Rs.) : 64,160
 (Sixty Four Thousand One Hundred And Sixty only)



VERIFIED BY

LOCKED BY

Please write or type below this line



सम्पत्ति प्रभारी
मुरादाबाद विकास प्राधिकरण
मुरादाबाद

QE 0011685982

Statutory Alert:

1. The authenticity of this Stamp certificate should be verified at www.e-stampstamp.com or using e-Stamp Mobile App or Stock Holding

IN-UP99828025183821X JUN 21 2025 01:45 PM 21 JUN 2025 01:45 PM 21 JUN 2025 01:45 PM 21 JUN 2025 01:45 PM 21 JUN 2025 01:45 PM

IN-UP99828025183821X JUN 21 2025 01:45 PM 21 JUN 2025 01:45 PM 21 JUN 2025 01:45 PM 21 JUN 2025 01:45 PM 21 JUN 2025 01:45 PM



INDIA NON JUDICIAL




Government of Uttar Pradesh

IN-UP52549400533711X

e-Stamp



Certificate No. : IN-UP52549400533711X
 Certificate Issued Date : 22-May-2025 09:16 PM
 Account Reference : NEWIMPACC (SV)/ up14675304/ MURADABAD SADAR/ UP-MRD
 Unique Doc. Reference : SUBIN-UPUP1467530402544186505632X
 Purchased by : MORADABAD DEVELOPMENT AUTHORITY MORADABAD
 Description of Document : Article 23 Conveyance
 Property Description : AGRICULTURE LAND SITUATED AT VILLAGE MANOHARPUR TEH. AND DISTT. MORADABAD
 Consideration Price (Rs.) :
 First Party : MS DIGAMBER ENTERPRISES PVT LTD
 Second Party : MORADABAD DEVELOPMENT AUTHORITY MORADABAD
 Stamp Duty Paid By : MORADABAD DEVELOPMENT AUTHORITY MORADABAD
 Stamp Duty Amount(Rs.) : 1,49,650
 (One Lakh Forty Nine Thousand Six Hundred And Fifty only)



VERIFIED BY

LOCKED BY

Please write or type below this line

[Handwritten Signature]

[Handwritten Signature]
सम्पत्ति प्रभारं
मुरादाबाद विकास प्राधिकरण
मुरादाबाद



[Handwritten Signature]




0011685906

Statutory Alert:

1. The authenticity of this Stamp certificate should be verified at 'www.shcstamp.com' or using e-Stamp Mobile App of Stock Holding
2. Any discrepancy in the details on this Certificate and as available on the website / Mobile App reader is invalid
3. The onus of checking the legitimacy is on the user of the certificate
4. In case of any discrepancy please inform the Competent Authority

:- बयनामा :-



-: मुरादाबाद विकास प्राधिकरण द्वारा किसानों/भू-स्वामियों से आपसी सहमति/समझौते से भूमि क्रय हेतु विक्रय विलेख:-

गाटा सं० 238,240,245 व 248 हेतु

जिलाधिकारी द्वारा निर्धारित सर्किल दर सूची के पृष्ठ सं० 44 कोड सं० 1025 कॉलम सं० 09 पर अंकित दर जिलाधिकारी की अध्यक्षता में गठित समिति द्वारा निर्धारित दर सर्किल रेट का 03 गुना

- रू०-143 लाख (प्रति हे०)

- रू०-429 लाख (प्रति हे०)

गाटा सं० 159 हेतु

जिलाधिकारी द्वारा निर्धारित सर्किल दर सूची के पृष्ठ सं० 42 कोड सं० 1025 कॉलम सं० 09 पर अंकित दर जिलाधिकारी की अध्यक्षता में गठित समिति द्वारा निर्धारित दर सर्किल रेट का 03 गुना

- रू०-223 लाख (प्रति हे०)

- रू०-669 लाख (प्रति हे०)

गाटा सं० 125 हेतु

जिलाधिकारी द्वारा निर्धारित सर्किल दर सूची के पृष्ठ सं० 44 कोड सं० 2025 कॉलम सं० 06 पर अंकित दर जिलाधिकारी की अध्यक्षता में गठित समिति द्वारा निर्धारित दर सर्किल रेट का 03 गुना

- रू०-143 लाख (प्रति हे०)

- रू०-429 लाख (प्रति हे०)

एवं

गाटा सं० 197क हेतु

जिलाधिकारी द्वारा निर्धारित सर्किल दर सूची के पृष्ठ सं० 44 कोड सं० 2025 कॉलम सं० 0 पर अंकित दर जिलाधिकारी की अध्यक्षता में गठित समिति द्वारा निर्धारित दर सर्किल रेट का 03 गुना

- रू०-451 लाख (प्रति हे०)

- रू०-1,353 लाख (प्रति हे०)



सम्पत्ति प्रभारी
मुरादाबाद विकास प्राधिकरण
मुरादाबाद

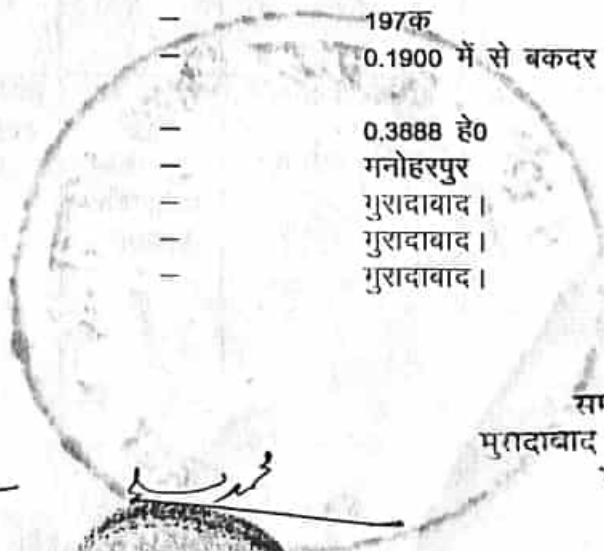
विक्रय हेतु प्रस्तावित भूमि का मूल्य
 परिसम्पत्ति का मूल्य
 विक्रय मूल्य (भूमि + परिसम्पत्ति का मूल्य)
 कुल विक्रय मूल्य
 e-Stamp No.
 e-Stamp Rs.
 e-Stamp No.
 e-Stamp Rs.
 e-Stamp No.
 e-Stamp Rs.
 e-Stamp No.
 e-Stamp Rs.
 Stamp Rs
 Total Stamp Rs
 निबन्धन शुल्क

- रु0-1,84,68,240 /-
 - शून्य
 - रु0-(1,84,68,240 + 0)
 - रु0-1,84,68,240 /-
 - IN-UP94952558209307X
 - 9,49,850/-
 - IN-UP99828025183821X
 - 64,160/-
 - IN-UP65130466280510X
 - 1,29,130/-
 - IN-UP52549400533711X
 - 1,49,650/-
 - 100/-
 - 12,92,890/-
 - रु0-184,780 /-

विक्रय-विलेख

भूमि का प्रकार	-	कृषि
गाटा सं०	-	238
क्षेत्रफल	-	0.1900 में से बकदर भाग 0.1692 हे०
गाटा सं०	-	240
क्षेत्रफल	-	0.0250 में से बकदर भाग 0.0223 हे०
गाटा सं०	-	245
क्षेत्रफल	-	0.1200 में से बकदर भाग 0.1069 हे०
गाटा सं०	-	248
क्षेत्रफल	-	0.0200 में से बकदर भाग 0.0179 हे०
गाटा सं०	-	159
क्षेत्रफल	-	0.0980 में से बकदर भाग 0.0137 हे०
गाटा सं०	-	125
क्षेत्रफल	-	0.0430 हे० पूर्ण भाग
गाटा सं०	-	197क
क्षेत्रफल	-	0.1900 में से बकदर भाग 0.0158 हे०
कुल विक्रित क्षेत्रफल	-	0.3888 हे०
ग्राम/मोहल्ला	-	मनोहरपुर
परगना	-	गुरादाबाद।
तहसील	-	गुरादाबाद।
जनपद	-	गुरादाबाद।

Dufar



[Signature]

सम्पत्ति प्रभारी
 गुरादाबाद विकास प्राधिकरण
 गुरादाबाद

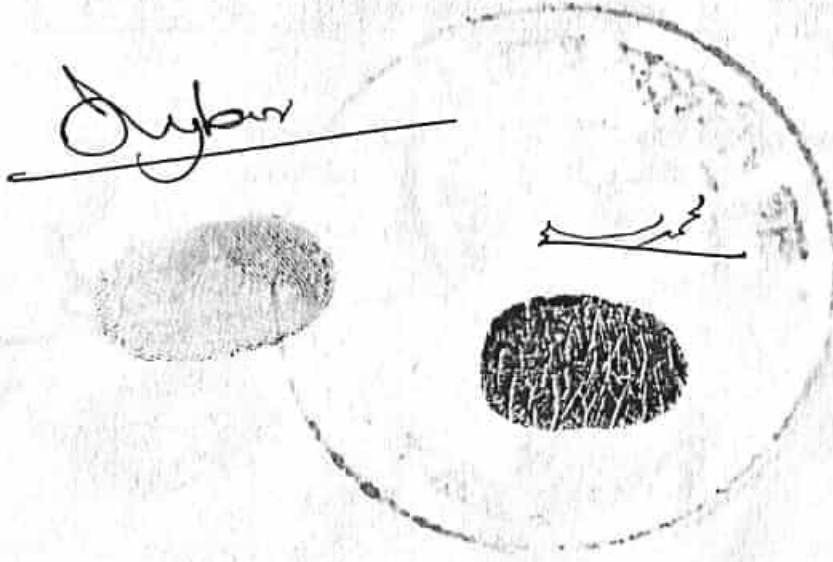
क्रेता (द्वितीय पक्ष) का विवरण:-


मुरादाबाद विकास प्राधिकरण, मुरादाबाद।

प्राधिकरण का पैन कार्ड संख्या :- AAJFM7731M
 द्वारा :- अरुण कुमार शर्मा
 पदनाम :- प्रभारी सम्पत्ति
 विभाग :- मुरादाबाद विकास प्राधिकरण, मुरादाबाद।
 जनपद :- मुरादाबाद।
 मोबाईल नं० :- 9711299452
 आधार कार्ड सं० :- 817545611622

विक्रीत सम्पत्ति का विवरण

क्र ० सं ०	विक्रेतागणों का नाम	कम्पनी के अधिकृत प्रतिनिधि/ डायरेक्टर के पिता	गाटा संख्या	कुल क्ष० (हे० में)	कुल क्ष० में से विक्रय हेतु प्रस्तावित क्ष०	विक्रय हेतु प्रस्तावित क्ष० में अंश	हिस्से के अनुसार विक्रीत क्ष० (हे० में)	भू-राजस्व
1	2	3	4	5	6	7	8	9
1	मैसर्स गोशन बिल्डटैक प्रा०लि० अल मुर्तजा अपार्टमेंट तीसरी मंजिल/प्लैट नं० 301, बिल्डिंग नं० 274वी, निकट अलफलाह/जागिया नगर ओखला नई दिल्ली-25, कम्पनी का वर्तमान पता-ग्राम मंगूपुरा निकट गुलाब रिसोर्ट, पाकबडा, जनपद मुरादाबाद द्वारा वर्तमान डायरेक्टर मौहम्मद मुस्लिम एवं मौहम्मद मोमीन सोहेल	मौहम्मद मुस्लिम पुत्र श्री कुदरतउल्ला, मौहम्मद मोमीन पुत्र मौहम्मद मुस्लिम	238	0.1900 हे०	0.1900 में से बकदर भाग 0.1692 हे०	0.1900 में से बकदर भाग 0.1692 हे०	0.1900 में से बकदर भाग 0.1692 हे०	रु० 2.65
			240	0.0250 हे०	0.0250 में से बकदर भाग 0.0223 हे०	0.0250 में से बकदर भाग 0.0223 हे०	0.0250 में से बकदर भाग 0.0223 हे०	रु० 0.35
			245	0.1200 हे०	0.1200 में से बकदर भाग 0.1069 हे०	0.1200 में से बकदर भाग 0.1069 हे०	0.1200 में से बकदर भाग 0.1069 हे०	रु० 1.67
			248	0.0200 हे०	0.0200 में से बकदर भाग 0.0179 हे०	0.0200 में से बकदर भाग 0.0179 हे०	0.0200 में से बकदर भाग 0.0179 हे०	रु० 0.28




 सम्पत्ति प्रभारी
 मुरादाबाद विकास प्राधिकरण
 मुरादाबाद

	मैसर्स सालार विल्डवेल प्रा०लि०, सालार हाउस 48/ईश्वर नगर हॉटल क्राउनप्लाजा के सामने, नई दिल्ली, द्वारा डायरेक्टर श्रीमती शकीला परधीन पत्नी मौहम्मद मुस्लिम, निवासी-अशरफी हाउस, मुफती टोला, मुरादाबाद, कम्पनी का वर्तमान पता-ग्राम मंगपुरा निकट गुलाब रिसोर्ट, पाकबड़ा, जनपद मुरादाबाद द्वारा वर्तमान डायरेक्टर मौहम्मद मुस्लिम एवं मौहम्मद मोमीन	159	0.0980 हे०	0.0980 में से बकदर गाग 0.0137 हे०	0.0980 में से बकदर गाग 0.0137 हे०	0.0980 में से बकदर गाग 0.0137 हे०	रु० 0.00
3	मैसर्स दिगम्बर एन्टरप्राइजेज प्रा०लि० बमहेटा, निकट लाल कुंआ गाजियाबाद द्वारा अधि०ह० मुजम्मिलि हुसैन, निवासी-मंगपुरा, कम्पनी का वर्तमान पता-आर-80, राजकुंज, राजनगर गाजियाबाद, कम्पनी के वर्तमान अधिकृत प्रतिनिधि श्री इन्द्रवीर सिंह यादव	125	0.0430 हे०	0.0430 हे० पूर्ण भाग	0.0430 हे० पूर्ण भाग	0.0430 हे० पूर्ण भाग	रु० 0.85
		197क	0.1900 हे०	0.1900 में बकदर 0.0158 हे०	0.1900 में बकदर 0.0158 हे०	0.1900 में बकदर 0.0158 हे०	रु० 3.79

कुल प्रस्तावित क्षेत्रफल 0.3888 हे० विक्रेतागणों का पूर्ण भाग है।

सड़क की स्थिति - गाटा सं० 245 चकरोड पर स्थित हैं।
परिसम्पत्ति - शून्य


विक्रीत सम्पत्ति की चौहददी :-

क्रमांक	गाटा संख्या	पूरव	पश्चिम	उत्तर	दक्षिण
1.	238	गाटा सं० 290	गाटा सं०-237	गाटा सं० 239	गाटा सं० 290
2.	240	गाटा सं० 239	गाटा सं० 241	गाटा सं० 248	गाटा सं० 239
3.	245	गाटा सं० 246 247	गाटा सं० 244	चकरोड	गाटा सं० 243
4.	248	गाटा सं० 249	गाटा सं० 242	गाटा सं० 247	गाटा सं० 240

सड़क की स्थिति - गाटा सं० 159 सड़क पर स्थित हैं।
परिसम्पत्ति - शून्य






सम्पत्ति प्रभारी
मुरादाबाद विकास प्राधिकरण
मुरादाबाद

विक्रीत सम्पत्ति की चौहददी :-

क्रमांक	गाटा संख्या	पूरब	पश्चिम	उत्तर	दक्षिण
5.	159	गाटा सं० 168	गाटा सं० 149	सड़क	गाटा सं० 158

सड़क की स्थिति - गाटा सं० 125 चकमार्ग पर स्थित हैं।
परिसम्पत्ति - शून्य


विक्रीत सम्पत्ति की चौहददी :-

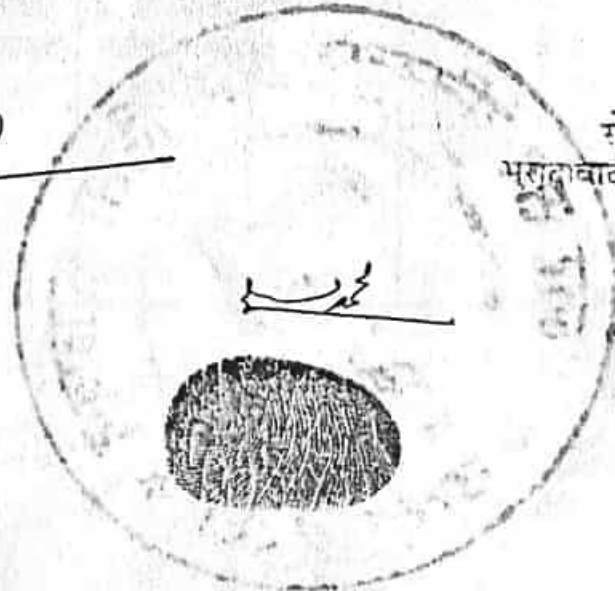
क्रमांक	गाटा संख्या	पूरब	पश्चिम	उत्तर	दक्षिण
6.	125	गाटा सं० 123	सीमा ग्राम मंगूपुरा	गाटा सं० 124	चकमार्ग


सड़क की स्थिति - गाटा सं० 197क राष्ट्रीय राजमार्ग पर स्थित हैं
परिसम्पत्ति - शून्य

विक्रीत सम्पत्ति की चौहददी :-

क्रमांक	गाटा संख्या	पूरब	पश्चिम	उत्तर	दक्षिण
7.	197क	गाटा सं० 244, 239, 235, 234	सीमा ग्राम मंगूपुरा	गाटा सं० 195, 196	राष्ट्रीय राजमार्ग








सम्पत्ति प्रभारी
भुरादाबाद विकास प्राधिकरण
भुरादाबाद

विक्रय मूल्य का भुगतान

कुल विक्रय मूल्य रू०-1,84,68,240/- (एक करोड़ चौरासी लाख अड़सठ हजार दो सौ चालीस रूपये मात्र) में से 1 प्रतिशत टीडीएस की कटौती उपरान्त विक्रेतागण को भुगतान की जाने वाली धनराशि का विवरण:-

क्र 0 सं 0	विक्रेतागणों का नाम	कम्पनी के अधिकृत प्रतिनिधि/ डायरेक्टर के पिता	निवासी (अधिकृत प्रतिनिधि/ डायरेक्टर)	बैंक का नाम	चैक संख्या	चैक का दिनांक	भुगतान राशि
1	मैसर्स गोशन बिल्डटैक प्रा०लि० अल मुर्तजा अपार्टमेंट तीसरी मंजिल/फ्लैट नं० 301, बिल्डिंग नं० 274वी, निकट अलफलाह/जामिया नगर ओखला नई दिल्ली-25, कम्पनी का वर्तमान पता-ग्राम मंगूपुरा निकट गुलाब रिसोर्ट, पाकबड़ा, जनपद मुरादाबाद द्वारा वर्तमान डायरेक्टर मौहम्मद मुस्लिम एवं मौहम्मद मोमीन सोहेल	मौहम्मद मुस्लिम पुत्र श्री कुदरतउल्ला, मौहम्मद मोमीन पुत्र मौहम्मद मुस्लिम	मुफ्ती टोला, अशरफी हाउस, मुरादाबाद, उ०प्र०।	केनरा बैंक, एम. डी.ए. आफिस शाखा, दिल्ली रोड़, मुरादाबाद	399051	12.06.2025	1,34,33,575/-
2	मैसर्स सालार बिल्डवैल प्रा०लि०, सालार हाउस 48/ईश्वर नगर होटल क्राउनप्लाजा के सामने, नई दिल्ली, द्वारा डायरेक्टर श्रीमती शकीला परवीन पत्नी मौहम्मद मुस्लिम, निवासी-अशरफी हाउस, मुफ्ती टोला, मुरादाबाद, कम्पनी का वर्तमान पता-ग्राम मंगूपुरा निकट गुलाब रिसोर्ट, पाकबड़ा, जनपद मुरादाबाद द्वारा वर्तमान डायरेक्टर मौहम्मद मुस्लिम एवं मौहम्मद मोमीन				398608	27.03.2025	9,07,364/-
3	मैसर्स दिगम्बर एन्टरप्राइजेज प्रा०लि० बमहेटा, निकट लाल कुंआ गाजियाबाद द्वारा अधि०ह० मुजम्मिल हुसैन, निवासी-मंगूपुरा, कम्पनी का वर्तमान पता-आर-80, राजकुंज, राजनगर गाजियाबाद, कम्पनी के वर्तमान अधिकृत प्रतिनिधि श्री इन्द्रवीर सिंह यादव	श्री इन्द्रवीर सिंह यादव पुत्र स्व० सुरेन्द्र सिंह यादव	आर-9/23 9, राजनगर, गाजियाबाद, उ०प्र०।		398941	29.05.2025	18,26,253/-
					398886	22.05.2025	21,16,362/-






सम्पत्ति प्रभारी
मुरादाबाद विकास प्राधिकरण
मुरादाबाद

गाटा सं० 238,240,245 एवं 248 की विक्रीत भूमि विक्रेता को पंजीकृत वयनामा के आधार पर प्राप्त हुई है, जो कार्यालय उपनिबन्धक सदर मुरादाबाद के वही संख्या-01 जिल्द संख्या 5739 पृष्ठ संख्या 223 से 246 क्रमांक 2671 दिनांक 06.05.2008 व वही संख्या-01 जिल्द संख्या 5810 पृष्ठ संख्या 155 से 168 क्रमांक 4190 दिनांक 19.07.2008, गाटा सं० 159 की विक्रीत भूमि वही संख्या-01 जिल्द संख्या 5694 पृष्ठ संख्या 123 से 146 क्रमांक 1736 दिनांक 24.03.2008, गाटा सं० 125 की विक्रीत भूमि वही संख्या-01 जिल्द संख्या 11278 पृष्ठ संख्या 199 से 216 क्रमांक 207 दिनांक 09.01.2018 तथा गाटा सं० 197क की विक्रीत भूमि वही संख्या-01 जिल्द संख्या 11153 पृष्ठ संख्या 321 से 372 क्रमांक 6239 दिनांक 09.10.2017 पर पंजीकृत है। विक्रेतागण अनुसूचित जाति/जनजाति के सदस्य नहीं है।

विक्रीत भूमि ना तो किसी को विक्रय अनुबन्ध किया गया है और न ही किसी को हस्तांतरित की गयी है और ना ही किसी बैंक या सरकारी कार्यालय अथवा किसी व्यक्ति को बन्धक की गयी है। विक्रीत भूमि हर प्रकार से रेहन व वय व हिबा, ऋण भार, कुर्की, जमानत, बन्धक, दीवानी या राजस्व वाद आदि से मुक्त है, जिसमें किसी अन्य व्यक्ति की भागीदारी नहीं है और ना ही किसी अन्य के पक्ष में विक्रय वयनामा किया गया है, न ही कोई सरकारी भूमि निहित है। अर्थात वारन्टी ऑफ टाईटिल प्रथम पक्ष का दायित्व है। उक्त आराजी को विक्रय करने का मुझ विक्रेता को पूर्ण मालिकाना हक हासिल है, जिसमें गाटा संख्या 238 कुल रकबा 0.1900 हे० में बकदर भाग 0.1692, गाटा संख्या 240 कुल रकबा 0.0250 में बकदर 0.0223 हे० गाटा संख्या 245 कुल रकबा 0.1200 में बकदर 0.1069 हे०, गाटा संख्या 248 कुल रकबा 0.0200 में बकदर 0.0179 हे०, गाटा संख्या 159 कुल रकबा 0.0980 में बकदर 0.0137 हे०, गाटा संख्या 125 कुल रकबा 0.0430 हे० पूर्ण भाग तथा गाटा संख्या 197क कुल रकबा 0.1900 में बकदर 0.0158 हे० अर्थात कुल विक्रीत भूमि क्षेत्रफल 0.3888 हे० ग्राम मनोहरपुर सम्पूर्ण भाग विक्रीत की जाती है। अब जरूरत खुद के उसी किता भूमिधरी आराजी को पूर्ण स्वामित्व एवं अधिकारों व दाखिली खारिजी सहित पूरे होशो हवास स्वस्थ चित से खूब सोच व समझकर बिना किसी दबाव नाजायज किसी शख्स के मय सम्पूर्ण अधिकार सहित मुवलिंग रू०-1,84,68,240/- (एक करोड़ चौरासी लाख अड़सठ हजार दो सौ चालीस रुपये मात्र) जिसके आधे मुवलिंग रू०-92,34,120/- (शब्दों में बानवे लाख चौतीस हजार एक सौ बीस रुपये मात्र) होते हैं, बदस्त क्रेता मुरादाबाद विकास प्राधिकरण, मुरादाबाद के पक्ष में वय कामिल व फरोख्त कतई किया यानि एम०डी०ए० को बेच दिया और कुल जर समन हस्य तफसील जैल क्रेता मजकूर से जरिये चैक वसूल पाकर कब्जा व दखल मालिकाना विक्रीत संक्रमणीय भूमि पर आज की तारीख से बजाये अपने क्रेता मजकूर का कब्जा वाकई बखूफी कर दिया। अब मुझ विक्रेता व वारिसान विक्रेता का कोई हक व दावा विक्रीत आराजी पर नहीं रह गया है व विक्रय धनराशि क्रेता से बाकी ना रहा। विक्रेता विक्रीत भूमि के प्रतिफल के अतिरिक्त अन्य कोई प्रतिकर या लाभ का दावा किसी न्यायालय में प्रस्तुत नहीं करेगा।

अगर कोई शख्स दावा करे तो वह बिल्कुल नाजायज होते और अगर विक्रीत आराजी वयशुदा पूर्ण अथवा उसका कोई अंश क्रेता के स्वामित्व व अधिकारों से निकल जावे या कब्जा ना मिले या अन्य किसी प्रकार से विवादित व भारग्रसित पायी जावे या कोई तथ्य छिपाया गया पाया जावे तो ऐसी तमाम सूरतों में क्रेता को यह अधिकार होगा कि वह कुल विक्रय मूल्य मय हर्जा व खर्चा विक्रेता व उसके वारिसानों तथा दीगर जायदाद चल व अचल से भू-राजस्व की भांति वसूल कर लेवे, जिसमें विक्रेता को कोई आपत्ति नहीं होगी। उपरोक्त विक्रीत भूमि से सम्बन्धित सारे हक व हकूक तथा स्वत्व, सारे अधिकार, विक्रेता ने क्रेता को अंतरित कर दिये हैं, अब क्रेता उपरोक्त भूमि का दाखिल खारिज सरकारी कागजों में अपने नाम दर्ज करा लेवे। विक्रेता को कोई आपत्ति नहीं होगी।

उपरोक्त भूमि किसी अन्य योजना के अन्तर्गत अधिग्रहीत नहीं है, उक्त भूखण्ड का, जिसका मुरादाबाद विकास प्राधिकरण के पक्ष में विक्रय विलेख निष्पादित किया जाना है, उसका स्वामित्व वर्तमान में विक्रेता में निहित है। विक्रीत भूमि के सम्बन्ध में किसी प्रकार का कोई वाद किसी भी न्यायालय में विचाराधीन नहीं है।





सम्पत्ति प्रभारी
मुरादाबाद विकास प्राधिकरण
मुरादाबाद



उत्तर प्रदेश UTTAR PRADESH

CN 256678


इस विक्रय पत्र के निष्पादन से मुझ विक्रेता की आजीविका, निवास स्थान व जीवनचर्या परिवर्तित नहीं हो रही है और न ही आजीविका, निवास स्थान व जीवनचर्या पर कोई प्रतिकूल प्रभाव पड़ रहा है। प्रस्तुत विक्रय विलेख विक्रेता द्वारा उपलब्ध कराये गये कागजात व उसके द्वारा बताये गये तथ्यों व आश्वासन के आधार पर तैयार किया गया है। विक्रेता द्वारा दिये गये अभिलेख/शपथ-पत्र गलत पाये जाते हैं तो उसकी समस्त जिम्मेदारी विक्रेता की है तथा पक्षकारों की पहचान उनके साक्षियों द्वारा की जा रही है।

विक्रेता अथवा उसका कोई वारिसान भविष्य में उक्त विक्रय की धनराशि के अतिरिक्त अन्य किसी भी धनराशि अथवा लाभ के लिए विभाग के समक्ष कोई दावा नहीं करेगा और न ही इस सम्बन्ध में किसी न्यायालय में वाद दायर करेगा। विकास कार्य करते समय अगर पैमाईश में क्षेत्रफल कम पाया जाता है अथवा गलती से अधिक धनराशि का भुगतान हो जाता है और विक्रेता अधिक धनराशि स्वयं नहीं लौटाता है, तो 15 प्रतिशत साधारण ब्याज प्रति वर्ष की दर से भू-राजस्व की भाँति मुरादाबाद विकास प्राधिकरण, मुरादाबाद (एम0डी0ए0) को वसूलने का अधिकार होगा।

अतः यह विक्रय विलेख (बयनामा) अपने होशो हवास स्वस्थ चित्त से बगैर किसी व्यक्ति के अनुचित दबाव से साक्षियों के समक्ष निष्पादित कर दिया ताकि सनद रहे और आवश्यकतानुसार भविष्य में काम आवे।

स्थान :- मुरादाबाद।

दिनांक :-





सम्पत्ति प्रभारी
मुरादाबाद विकास प्राधिकरण
मुरादाबाद

भारतीय गैर न्यायिक

पचास
रुपये
रु. 50



FIFTY
RUPEES
Rs. 50

INDIA NON JUDICIAL

उत्तर प्रदेश साक्षी नम्बर 1 UTTAR PRADESH

CN 256680

हस्ताक्षर

नाम- श्री तुषार चौधरी

पदनाम - क्षेत्रीय लेखपाल, ग्राम मनोहरपुर,

तहसील व जिला मुरादाबाद।

पिता का नाम - श्री राजीव कुमार सिंह



साक्षी नम्बर 2 -

हस्ताक्षर

नाम - श्री सीता राम

पदनाम - लेखपाल, मुरादाबाद विकास प्राधिकरण,

मुरादाबाद।


पिता का नाम - श्री गोपाल सिंह



मुरादाबाद विकास प्राधिकरण
संयुक्त प्रभाग
मुरादाबाद विकास प्राधिकरण अधिकारी
मुरादाबाद

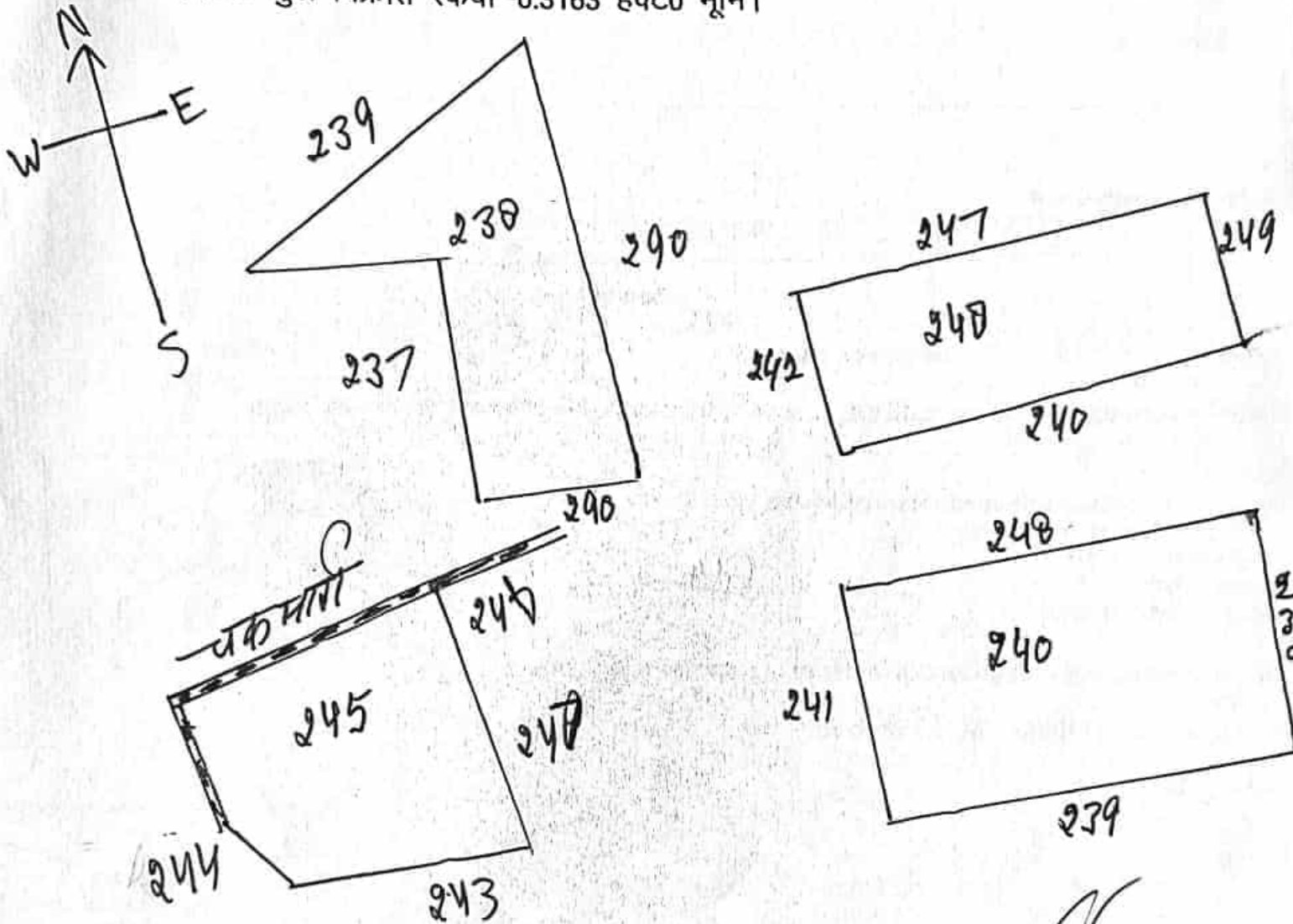
हस्ताक्षर विक्रेता


हस्ताक्षर क्रेता





नजरी नक्शा


ग्राम-मनोहरपुर तहसील व जिला मुरादाबाद स्थित गाटा सं०-238 कुल रकबा 0.1900 हैक्टे० में बकदर 0.1692 हैक्टे०, गाटा सं०-240 कुल रकबा 0.0250 हैक्टे० में बकदर 0.0223 हैक्टे०, गाटा सं०-245 कुल रकबा 0.1200 हैक्टे० में बकदर 0.1069 हैक्टे० व गाटा सं०-248 कुल रकबा 0.0200 हैक्टे० में बकदर 0.0179 हैक्टे० कुल विक्रीत रकबा-0.3163 हैक्टे० भूमि।





(सीताराम)
लेखपाल,
मु०वि०प्रा०, मुरादाबाद


(राजपाल सिंह)
लेखपाल,
मु०वि०प्रा०, मुरादाबाद


(महमूद हसन)
लेखपाल,
मु०वि०प्रा०, मुरादाबाद



(वीरेन्द्र सिंह)
राजस्व निरीक्षक,
मु०वि०प्रा०, मुरादाबाद










सम्बन्धि प्रभारी
मुरादाबाद विकास प्राधिकरण
मुरादाबाद



आवेदन सं०: 202500719025288

विक्रय पत्र

वही सं०: 1

रजिस्ट्रेशन सं०: 10062

वर्ष: 2025

प्रतिफल- 18468240 स्टाम्प शुल्क- 1292890 बाजारी मूल्य - 18469000 पंजीकरण शुल्क - 184690 प्रतिलिपिकरण शुल्क - 80 योग: 184770

श्री अरूण कुमार शर्मा प्रभारी सम्पत्ति मुरादाबाद विकास प्राधिकरण मुरा द्वारा
तनमय यादव अधिकृत पदाधिकारी/ प्रतिनिधि,
पुत्र श्री रामनवल सिंह यादव
व्यवसाय : नौकरी
निवासी: कार्यालय मु वि प्रा0 मुरा



श्री. अरूण कुमार शर्मा प्रभारी सम्पत्ति मुरादाबाद विकास प्राधिकरण तनमय यादव अधिकृत पदाधिकारी/
मुरा द्वारा प्रतिनिधि
ने यह लेखपत्र इस कार्यालय में दिनांक 21/06/2025 एवं 03:44:21
PM बजे
निबंधन हेतु पेश किया।

रजिस्ट्रीकरण अधिकारी का हस्ताक्षर

जयप्रकाश
उप निबंधक :सदर प्रथम
मुरादाबाद
21/06/2025

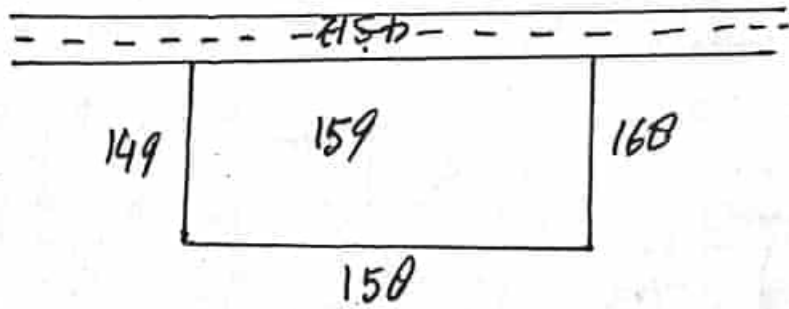
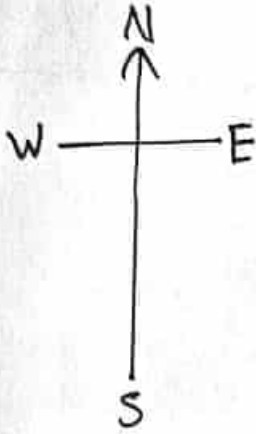
कलिकांत कुमार
निबंधक लिपिक
21/06/2025

प्रिंट करें



नजरी नक्शा

ग्राम-मनोहरपुर तहसील व जिला मुरादाबाद स्थित गाटा सं०-159 कुल रकबा 0.0980 में से बकदर 0.0137 हैक्टे० भूमि।



[Signature]

(सीताराम)
लेखपाल,
मु०वि०प्रा०, मुरादाबाद

[Signature]

(राजपाल सिंह)
लेखपाल,
मु०वि०प्रा०, मुरादाबाद


[Signature]

(महमूद हसन)
लेखपाल,
मु०वि०प्रा०, मुरादाबाद

[Signature]

(वीरेन्द्र सिंह)
राजस्व निरीक्षक,
मु०वि०प्रा०, मुरादाबाद

[Signature]



[Signature]

सम्पत्ति प्रभारी
मुरादाबाद विकास प्राधिकरण
मुरादाबाद



श्री तुषार चौधरी, पुत्र श्री राजीव कुमार सिंह

निवासी: मनोहरपुर मुरा

व्यवसाय: अन्य

पहचानकर्ता : 2



श्री सीताराम, पुत्र श्री गोपाल सिंह

निवासी: मु वि० प्रा० मुरा

व्यवसाय: अन्य



रजिस्ट्रीकरण अधिकारी के हस्ताक्षर

उप निबंधक : सदर प्रथम
मुरादाबाद
21/06/2025

कल्पित कुमार .
निबंधक लिपिक मुरादाबाद
21/06/2025

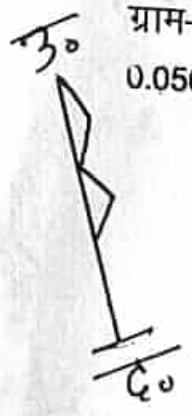
ने की । प्रत्यक्षतः भद्र साक्षियों के निशान अंगूठे नियमानुसार लिए गए है ।
टिप्पणी :

प्रिंट करे



नजरी नक्शा

ग्राम-मनोहरपुर तहसील व जिला मुरादाबाद स्थित गाटा सं०-124 कुल रकबा 0.0560 हैक्टे० में बकदर 0.0440 हैक्टे० भूमि ~~है~~। ज गाटा 125
0-0430 पूरव



गाटा सं० 107

सीमा ग्राम
मंगूपुरा



गाटा सं० 123

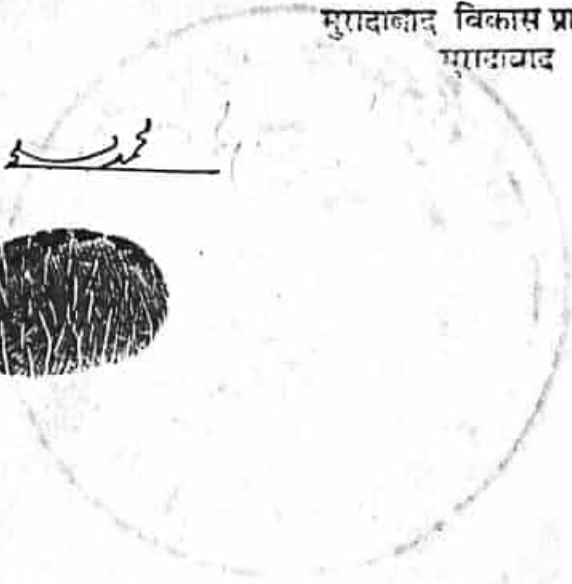
(सीताराम)
लेखपाल,
मु०वि०प्रा०, मुरादाबाद


(राजपाल सिंह)
लेखपाल,
मु०वि०प्रा०, मुरादाबाद

(महमूद हसन)
लेखपाल,
मु०वि०प्रा०, मुरादाबाद

(वीरेन्द्र सिंह)
राजस्व निरीक्षक,
मु०वि०प्रा०, मुरादाबाद

सम्पत्ति प्रभारी
मुरादाबाद विकास प्राधिकरण
मुरादाबाद





आवेदन सं०: 202500719025288

वही सं०: 1

रजिस्ट्रेशन सं०: 10062


वर्ष: 2025

निष्पादन लेखपत्र वाद सुनने व समझने मजमुन व प्राप्त धनराशि रु प्रलेखानुसार उक्त
विक्रेता: 1

श्री मैसर्स गोथान बिल्डटेक प्रा लि के द्वारा मोहम्मद मुस्लिम, पुत्र श्री कुदरतउल्ला

निवासी: अशरफी हाउस मुफ्तीटोला मुरा

व्यवसाय: अन्य



विक्रेता: 2

श्री मैसर्स सलार बिल्डवेल प्रा लि के द्वारा मो मुस्लिम, पुत्र श्री कुदरत उल्ला

निवासी: अशरफी हाउस मुफ्ती टोला मुरा

व्यवसाय: अन्य



विक्रेता: 3

श्री मैसर्स दिगम्बर एन्टरप्राइजेज प्रा लि के द्वारा इन्द्रवीर सिंह यादव, पुत्र श्री सुरेन्द्र सिंह यादव

निवासी: आर-9/2 39 राजनगर गजियाबाद

व्यवसाय: अन्य




विक्रेता: 1

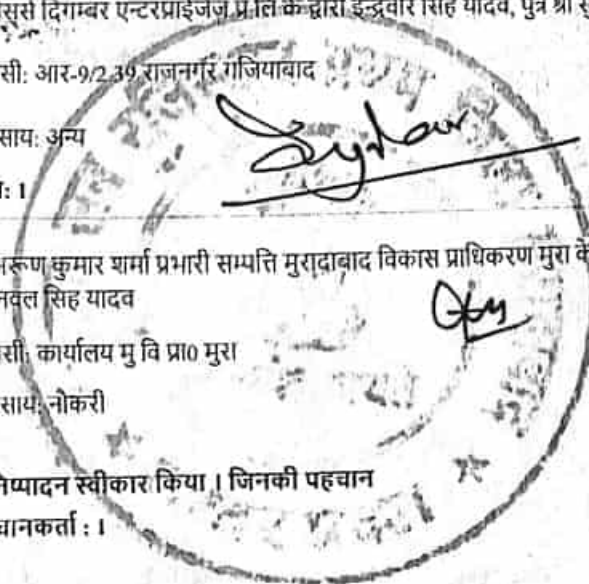
श्री अरूण कुमार शर्मा प्रभारी सम्पत्ति मुरादाबाद विकास प्राधिकरण मुरा के द्वारा तनमय यादव, पुत्र श्री
रामनवल सिंह यादव

निवासी: कार्यालय मु वि प्रा0 मुरा

व्यवसाय: नोकरी

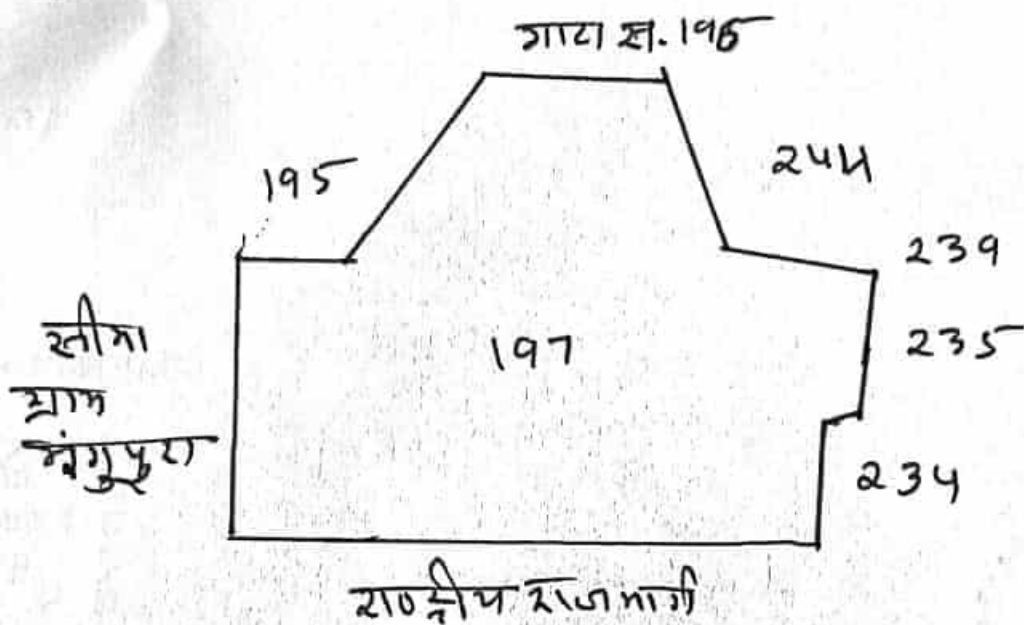




ने निष्पादन स्वीकार किया । जिनकी पहचान
पहचानकर्ता : ।





नजरी नक्शा


ग्राम-मनोहरपुर तहसील व जिला मुरादाबाद स्थित गाटा सं०-197क कुल रकबा 0.1900 हैक्टे० में बकदर 0.0158 हैक्टे० भूमि ।





 (सीताराम)
 लेखपाल,
 मु०वि०प्रा०, मुरादाबाद



 (राजपाल सिंह)
 लेखपाल,
 मु०वि०प्रा०, मुरादाबाद


 (महमूद हसन)
 लेखपाल,
 मु०वि०प्रा०, मुरादाबाद


 (वीरेन्द्र सिंह)
 राजस्व निरीक्षक,
 मु०वि०प्रा०, मुरादाबाद






 सम्यक्ति प्रभारी
 मुरादाबाद, विकास प्राधिकरण
 मुरादाबाद

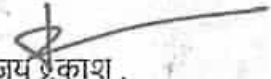


आवेदन सं०: 2025007190252

बही संख्या 1 जिल्द संख्या 20303 के पृष्ठ 173 से 200 तक क्रमांक 10062 पर दिनांक 21/06/2025 को रजिस्ट्रीकृत किया गया।



रजिस्ट्रीकरण अधिकारी के हस्ताक्षर


जय प्रकाश
उप निबंधक : सदर प्रथम
मुरादाबाद
21/06/2025

प्रिंट करें

