

कार्यालय उप निबंधक सदर द्वितीय मुरादाबाद जनपद मुरादाबाद

आवेदन संख्या :2202526503078

प्रमाण संख्या :22025265002804

भार मुक्त प्रमाण-पत्र
(रजि० मैनुअल के नियम 328)

श्री. अजयवीर एड पुत्र- द्वारा तहसील मुरादाबाद जिला मुरादाबाद ने निम्नलिखित सम्पत्ति से सम्बन्धित प्रपत्रों/द्वारा प्रस्तुत भार मुद्रित प्रमाण पत्र हेतु प्राथना पत्र प्रस्तुत किया है।

सम्पत्ति का ग्राम/मोहल्ला - मनोहरपुर, वार्ड/परगना- मुरादाबाद, कृषि- मुरादाबाद विकास प्राधिकरण मुरादाबाद, गाटा 182
विवरण : रकबा 0.6900 गाटा 244 रकबा 0.5600 गाटा 128 रकबा 0.5030 , 182 244 128

मे एतद्वारा प्रमाणित करता हू कि इंडेक्स सं 02 तथा उससे सम्बन्धित सूची प्रपत्रों की तलाश दिनांक 12/10/2013 से दिनांक 12/10/2025 तक उक्त सम्पत्ति के सम्बन्ध में की गयी जिसमें निम्नलिखित भार पाये गये

कोई भार नहीं पाया गया

दिनांक : 13-10-2025

- नोट - 1. इस प्रमाण-पत्र के समस्त विवरण आवेदक द्वारा दिए गए संपत्ति के ब्यौरे के आधार पर दूँडे गए हैं। यदि रजिस्ट्रीकृत लेखपत्र में संपत्ति को आवेदक द्वारा आवेदन में दिये गए वर्णन से किसी दूसरे ढंग से वर्णित किया गया हो तो ऐसे लेखपत्रों से प्राप्त सूचना को प्रमाण पत्र में दर्ज नहीं किया जायेगा।
- वांछित तलाश कार्यालय द्वारा यथासंभव सावधानी के साथ किया गया है, और विभाग प्रमाणपत्र में शामिल सूचना के लिए उत्तरदायी नहीं होगा।
- इस प्रमाण-पत्र में उन लेखपत्रों से सम्बन्धित सूचना शामिल नहीं है जो प्रस्तुत हो चुके हैं, परन्तु जिनका आज की तारीख तक रजिस्ट्रीकरण नहीं हुआ है।
- यह प्रमाण-पत्र किसी संपत्ति के स्वत्व का प्रमाण नहीं है।
- 'प्रथम पक्ष' से तात्पर्य बंधक कर्ता से है और 'द्वितीय पक्ष' से तात्पर्य बन्धकी से है।

तलाशकर्ता एवं प्रमाण पत्र बनाने वाले निबन्धन लिपिक: **अपूर्व सक्सेना।**

मिलान करने वाले निबन्धन लिपिक: **अपूर्व सक्सेना।**

Digitally signed by
RAM DULARE RAM

उप निबंधक सदर द्वितीय
मुरादाबाद

उद्धरण खतौनी

उद्धरण क्रमांक : 115188202510483

ग्राम क्रमांक : 115188 ग्राम का नाम (परगना) : मनोहरपुर(मुरादाबाद) तहसील : मुरादाबाद जनपद : मुरादाबाद फसली वर्ष : 1429-1434 (01 जुलाई, 2021 से 30 जून, 2027) भाग : 1 (1)खाता संख्या : 00357

क्षेत्री : 1-क / भूमि जो संक्रमणीय भूमिधरो के अधिकार में हो।

खातेदार का विवरण		खातेदारी प्रारम्भ होने का विवरण		भूमि का विवरण		खातेदार का अंश		
खसरा/ गाटा संख्या	(2) नाम/पिता-पति-संरक्षक-प्रबंधक का नाम / जाति कोड / आधार नं० (अन्तिम चार अंक) अथवा पैन नं० (6-9 स्थान के अंक) / पता / जन्मतिथि (अवयस्क हेतु)	(3) न्यायालय का नाम / कम्प्यूटरीकृत वाद संख्या अथवा आदेश संख्या / आदेश का दिनांक / जोत का आधार	(4) वर्ष	(5) गाटा (यूनीक कोड)	(6) गाटे का कुल क्षेत्रफल (हे.)	(7) हिस्से में	(8) क्षेत्रफल में (हे.)	(9) खातेदार द्वारा देय भू-राजस्व
182	1) मुरादाबाद विकास प्राधिकरण मुरादाबाद / (एम०डी०ए०) / मुरादाबाद	1) अन्य / 128 / 07-09-2024 / दुरस्ती (संशोधन से) 2) राजस्व न्यायालय (नायब तहसीलदार) / T202413540114590 / 13-09-2024 / विक्रय	1416फ	182(1151880182000012)	0.6900	1) पूर्ण भाग	1) 0.6900	0.00
							0.6900	

कुल गाटे- 1 कुल क्षेत्रफल- 0.6900 (हेक्टेयर) कुल भू-राजस्व - 0.00 रुपये कुल अंश का क्षेत्रफल - (0.6900)(हेक्टेयर)

नामान्तरण / परिवर्तन का विवरण		खारिज किया गया			दर्ज किया गया		
(10)	(11)	(12)	(13)	(14)	(15)	(16)	
न्यायालय का नाम / कम्प्यूटरीकृत वाद संख्या अथवा आदेश संख्या / आदेश का दिनांक / नामान्तरण का आधार / डिजिटल हस्ताक्षर नाम / डिजिटल हस्ताक्षर दिनांक	नाम / पिता-पति-संरक्षक-प्रबंधक का नाम / जाति कोड / आधार नं० (अन्तिम चार अंक) अथवा पैन नं० (6-9 स्थान के अंक) / पता / जन्मतिथि (अवयस्क हेतु)	गाटे का खसरा नम्बर / यूनीक कोड	क्षेत्रफल (हे.)	नाम / पिता-पति-संरक्षक-प्रबंधक का नाम / जाति कोड / आधार नं० (अन्तिम चार अंक) अथवा पैन नं० (6-9 स्थान के अंक) / पता / जन्मतिथि (अवयस्क हेतु)	गाटे का खसरा नम्बर / यूनीक कोड	क्षेत्रफल (हे.)	

क्रम 128 / 07-09-2024 / दुरस्ती (संशोधन से) / RAM SINGH RAWAT / 07-09-2024 2) राजस्व न्यायालय (नायब तहसीलदार) / T202413540114590 / 13-09-2024 / विक्रय / RAM SINGH RAWAT / 25-09-2024	1.1) श्रीमती शकीला परवीन / पत्नीमोहम्मद मुस्लिम / नि.अशरफी हाऊस मुफती टोलाशहर मुरादाबाद (शेष क्षेत्रफल : 0.0000) 1.2) मैसर्ससालार विलडबैल प्राईवेट / . / . (शेष क्षेत्रफल : 0.0000) 1.3) नगर होटल क्राउन प्लाजा के / . / . (शेष क्षेत्रफल : 0.0000) 1.4) लिमिटेड सालार हाउस48ईश्वर / . / . (शेष क्षेत्रफल : 0.0000) 1.5) सामने नईदिल्ली द्वारा डायरेक्टर / . / . (शेष क्षेत्रफल : 0.0000) 2.1) मैसालार विलडबैल प्रा0लि0सालार हाउस48ईश्वर नगर होट / पत्नी मोहम्मद मुस्लिम / नि.अशरफी हाऊस मुफती टोलाशहर मुरादाबाद (शेष क्षेत्रफल : 0.0000)	182(1151880182000012)	1.1) 0.1380 1.2) 0.1380 1.3) 0.1380 1.4) 0.1380 1.5) 0.1380 2.1) 0.6900	1.1) मैसालार विलडबैल प्रा0लि0सालार 1.2) हाउस48ईश्वर नगर होटल 1.3) क्राउन प्लाजा नई दिल्ली 1.4) द्वारा डाय0 शकीला परवीन / पत्नी मोहम्मद मुस्लिम / नि.अशरफी हाऊस मुफती टोलाशहर मुरादाबाद 1.5) 2.1) मुरादाबाद विकास प्राधिकरण मुरादाबाद / (एम0डी0ए0) / मुरादाबाद	182(1151880182000012)	1.1) 0.6900 2.1) 0.6900
------------------------------------------------------------------------------------------------------------------------------------------------------------------------------------------	----------------------------------------------------------------------------------------------------------------------------------------------------------------------------------------------------------------------------------------------------------------------------------------------------------------------------------------------------------------------------------------------------------------------------------------------------------------------------------------------------------------------------------------------------------	-----------------------	----------------------------------------------------------------------------------------	---------------------------------------------------------------------------------------------------------------------------------------------------------------------------------------------------------------------------------------------------------------------------	-----------------------	----------------------------

(17) भूमि के सम्बन्ध में विचाराधीन राजस्व वाद/वादों की कम्प्यूटरीकृत संख्या :

(18) बंधक/बंधक-मुक्त होने की स्थिति

(18.1) बंधक होने की स्थिति (संस्था अथवा बैंक का नाम/कोड/बंधक का दिनांक/धनराशि/आवेदन संख्या/खातेदार(पिता-पति-संरक्षक)) :

(18.2) बंधक-मुक्त होने की स्थिति (संस्था अथवा बैंक का नाम/कोड/बंधक-मुक्त का दिनांक/धनराशि/आवेदन संख्या/खातेदार(पिता-पति-संरक्षक)) :

संयुक्ति :

ऑनलाइन आदेशों का विवरण

Data Digitally Signed by:RAM SINGH RAWAT(RAGISTRAR
KANONGRU)

दिनांक समय स्थान: 13-10-2025 05:11:39 तहसील : मुरादाबाद

यह उद्घरण शतौनी इलेक्ट्रॉनिक डिजीटल सिस्टम द्वारा तैयार की गयी है तथा डाटा डिजीटल हस्ताक्षर द्वारा हस्ताक्षरित है।

मुद्रित कर्ता : TI SHAR BHATNAGAR तहसील : मुरादाबाद

मुद्रित दिनांक एवं समय: 13-10-2025 05:11:39

Not Applicable For Online Prints उपरोक्त उद्घरण शतौनी का वेरीफिकेशन
<http://upbhulekh.gov.in> Website पर जाकर अपना QR Code Scan करके किया
जा सकता है।



6214/24

भारतीय गैर न्यायिक INDIA NON JUDICIAL

रु.
25000
पच्चीस हजार रुपये



Rs.
25000
TWENTY FIVE THOUSAND RUPEES



H 792484

:- बयनामा :-

उत्तर प्रदेश
Uttar Pradesh
मुख्य न्यायाधीश
मुद्रादाबाद
M B D.
मुख्य न्यायाधीश
मुद्रादाबाद-1400
कोषागार-1400
M B D.

मुद्रादाबाद विकास प्राधिकरण द्वारा किसानों/भू-स्वागियों से आपसी सहमति/समझौते से भूमि क्रय हेतु विक्रय विलेख:-

24 APR 2024

जिलाधिकारी द्वारा निर्धारित सर्किल दर सूची के पृष्ठ सं0 42 कोड सं0 1025 कॉलम सं0 15 पर अंकित दर	-	रु0-143 लाख (प्रति हे0)
जिलाधिकारी की अध्यक्षता में गठित समिति द्वारा निर्धारित दर सर्किल रेट का 03 गुना	-	रु0-429 (प्रति हे0)
विक्रय हेतु प्रस्तावित भूमि का मूल्य	-	रु0-429 (प्रति हे0)
विक्रय मूल्य (भूमि + परिसम्पत्ति का मूल्य)	-	रु0-429 (प्रति हे0)
स्टाम्प शुल्क	-	रु0-20,72,070/-
निबन्धन शुल्क	-	रु0-2,96,010/-

विक्रय-विलेख

भूमि का प्रकार	-	कृषि
गांटा सं0	-	182
क्षेत्रफल	-	0.6900 हे0
ग्राम/गोहल्ला	-	गनीहरपुर
परगना	-	मुद्रादाबाद।
तहसील	-	मुद्रादाबाद।
जानपद	-	मुद्रादाबाद।



M. Anand



सम्पत्ति प्रभारी
मुद्रादाबाद विकास प्राधिकरण
मुद्रादाबाद

भारतीय गैर न्यायिक INDIA NON JUDICIAL

रु.
25000
पच्चीस हजार रुपये



Rs.
25000
TWENTY FIVE THOUSAND RUPEES

उत्तर प्रदेश: UTTAR PRADESH

H 792485

कार्यालय मुख्य कोताधिकारी
मुरादाबाद

M

Bिक्रेता का विवरण (प्रथम पक्ष):-

मुख्य कोताधिकारी
मुरादाबाद-140001
कोषागार-140001

क्र.सं.	विक्रेता का नाम	पिता/पति का नाम	निवासी	आधार कार्ड संख्या	पैन कार्ड संख्या	मोबाईल नं०
0						
1	मेसर्स सालार विल्डवेल प्रा०लि०, पुराना पता-सालार हाउस 482/ईश्वर नगर होटल ब्राउनप्लाजा के सामने, नई दिल्ली, द्वारा डायरेक्टर श्रीमती शकीला पत्नी मोहम्मद मुस्लिम नया पता-ग्राम मंगूपुरा, नियर गुलाब रिसोर्ट, पाकवड़ा, मुरादाबाद उ०प्र० द्वारा वर्तमान डायरेक्टर मोहम्मद मुस्लिम पुत्र कुदस्तउल्ला एवं मोहम्मद मोगीन पुत्र मोहम्मद मुस्लिम क्रमशः	स्व० कुदस्तउल्ला मोहम्मद मुस्लिम	गुलाब रिसोर्ट मंगूपुरा, मुरादाबाद।	950103978825 507704803339	AALCS6187N	9927971786 9760793023

24 APR 2024

M

M

सम्पत्ति प्रभारी
मुरादाबाद विकास प्राधिकरण
मुरादाबाद



H 792486

उत्तर प्रदेश UTTAR PRADESH

कार्यालय मुख्य कोषाधिकारी
मुरादाबाद

मुख्य कोषाधिकारी
मुरादाबाद - 1400

कोषागार - 1400

24 APR 2024

भेता का विवरण (द्वितीय पक्ष):-

मुरादाबाद विकास प्राधिकरण, मुरादाबाद।

पैन कार्ड संख्या	-	AAJFM7731M
द्वारा	-	राजीव रतन प्रताप सिंह
पदनाम	-	प्रभारी सम्पत्ति
विभाग	-	मुरादाबाद विकास प्राधिकरण, मुरादाबाद।
जनपद	-	मुरादाबाद।
मोबाईल नं०	-	9711309013
आधार कार्ड सं०	-	619531182969


Y. Puri


Y. Puri

सम्पत्ति प्रभारी
मुरादाबाद विकास प्राधिकरण
मुरादाबाद

भारतीय गैर न्यायिक INDIA NON JUDICIAL

रु.
25000

पच्चीस हजार रुपये



Rs.
25000

TWENTY FIVE THOUSAND RUPEES

उत्तर प्रदेश UTTAR PRADESH

H 792487

M B D. M B D.

कार्यालय मुख्य कोषाधिकारी
मुसादाबाद

मुख्य कोषाधिकारी
मुसादाबाद-14003

कोषागार-14003

विक्रीत सम्पत्ति का विवरण

क्र.	का नाम	पिता/पति का नाम	गाटा संख्या	कुल क्षे0 (क्षे0 में)	कुल क्षे0 में से विक्रय हेतु प्रस्तावित क्षे0	विक्रय हेतु प्रस्तावित क्षे0 में अंश	हिरसो के अनुसार विक्रीत क्षे0 (क्षे0 में)	मू-राजस्व
1	2	3	4	5	6	7	8	9
1	मैसर्स सालार विल्डवैल प्रा0लि0, पुराना पता-सालार हाउस 482/ईश्वर नगर होटल क्राउनप्लाजा के सामने, नई दिल्ली, द्वारा डायरेक्टर श्रीमती शकीला पत्नी मौहम्मद मुरिलम नया पता-ग्राम मंगपुरा, नियर गुलाब रिसोर्ट, पाकचड़ा, मुसादाबाद उ0प्र0 द्वारा वर्तमान डायरेक्टर मौहम्मद मुरिलम पुत्र कुदरतउल्ला एवं मौहम्मद गोमीन पुत्र मौहम्मद मुरिलम क्रमशः	रव0 कुदरतउल्ला मौहम्मद मुरिलम	182	0.6900	0.6900	0.6900	0.6900	रु0 0.00

24 APR 2024

(Handwritten signatures and stamps)

सम्पत्ति प्रभारी
मुसादाबाद, विक्रीत सम्पत्ति विभाग
मुसादाबाद

भारतीय गैर न्यायिक INDIA NON JUDICIAL

रु.
25000

पच्चीस हजार रुपये



Rs.
25000

TWENTY FIVE THOUSAND RUPEES

INDIA

उत्तर प्रदेश UTTAR PRADESH

H 792488



कुल प्रस्तावित क्षेत्रफल 0.6900 हे० में से विकीत क्षेत्रफल 0.6900 हे० विकेतामण का पूर्ण

राइक की स्थिति
परिसम्पत्ति

- चकमार्ग पर स्थित है
- शुन्य

24 APR 2024

विकीत सम्पत्ति की चौहद्दी :-

क्रमांक	गाटा संख्या	पूरुब	पश्चिम	उत्तर	दक्षिण
1.	182	गाटा सं० 193, 195, चकमार्ग, नाली चकमार्ग एवं गाटा सं० 197	चकमार्ग, गाटा सं० 696 ग्राम मम्पुरा	गाटा सं० 181	नाली, चकमार्ग गाटा सं० 197







सम्पत्ति प्रभारी
मुरादाबाद विकास प्राधिकरण
मुरादाबाद

भारतीय गैर न्यायिक INDIA NON JUDICIAL

रु.
25000

पच्चीस हजार रुपये



Rs.
25000

TWENTY FIVE THOUSAND RUPEES

उत्तर प्रदेश TAR PRADESH

H 792489

M B D.

कार्यालय मुख्य कोषाधिकारी
मुरादाबाद

मुख्य कोषाधिकारी
मुरादाबाद-1400

कोषागार-1400

M
D.
विक्रय मूल्य का भुगतान :-

कुल विक्रय मूल्य रु०-2,96,01,000/- (दो करोड़ छियाणवे लाख एक हजार रुपये मात्र) में से 1 प्रतिशत टीडीएस की कटौती उपरान्त विक्रेतागण को भुगतान की जाने वाली धनराशि का विवरण:-

24 APR 2024

क्र 0 स 0	विक्रेतागण का नाम	पिता/पति का नाम	पता	बैंक का नाम	चैक संख्या	चैक का दिनांक	भुगतान राशि
1	मेसर्स सालार विल्डबैल प्रा०लि०, पुराना पता-सालार हाउस 482/ईश्वर नगर हॉटल क्राउनप्लाजा के सामने, नई दिल्ली, द्वारा डायरेक्टर श्रीमती शकीला पत्नी मौहम्मद मुस्लिम नया पता-ग्राम मंगूपुरा, नियर गुलाब रिसोर्ट, पाकवड़ा, मुरादाबाद उ०प्र० द्वारा वर्तमान डायरेक्टर मौहम्मद मुस्लिम पुत्र कुदरतउल्ला एवं मौहम्मद गोमीन पुत्र मौहम्मद मुस्लिम	स्व० कुदरतउल्ला मौहम्मद मुस्लिम	गुलाब रिसोर्ट मंगूपुरा, मुरादाबाद।	केनरा बैंक, एम. डी.ए. आफिस शाखा, दिल्ली रोड, मुरादाबाद	292780	08.05.2024	2,93,04,990 /-

सम्पत्ति प्रभारी
मुरादाबाद विकास प्राधिकरण
मुरादाबाद 6

भारतीय गैर न्यायिक INDIA NON JUDICIAL

रु.
25000

पच्चीस हजार रुपये



Rs.
25000

TWENTY-FIVE THOUSAND RUPEES

उत्तर प्रदेश UTTAR PRADESH

H 792490

कार्यालय मुख्य कोषाधिकारी
मुरादाबाद
मुख्य कोषाधिकारी
मुरादाबाद-1400
कोषागार-1400

24 APR 2024

विक्रीत भूमि विक्रेता को पंजीकृत बयनामा के आधार पर प्राप्त हुई है, जो कार्यालय उपनिबन्धक सदर मुरादाबाद के वही संख्या-01 जिल्द संख्या 5694 पृष्ठ संख्या 109 से 122 क्रमांक 1735 दिनांक 24.03.2008 को पंजीकृत है। विक्रेतागण अनुसूचित जाति/जनजाति के सदस्य नहीं है। विक्रीत भूमि ना तो किसी को विक्रय अनुबन्ध किया गया है और न ही किसी को हस्तांतरित की गयी है और ना ही किसी बैंक या सरकारी कार्यालय अथवा किसी व्यक्ति को बन्धक की गयी है। विक्रीत भूमि हर प्रकार से रेहन व वय व हिवा, ऋण भार, कुर्की, जमानत, बन्धक, दीवानी या राजस्व वाद आदि से मुक्त है, जिसमें किसी अन्य व्यक्ति की भागीदारी नहीं है और ना ही किसी अन्य के पक्ष में विक्रय बयनामा किया गया है, न ही कोई सरकारी भूमि निहित है। अर्थात् वारन्टी ऑफ टाईटिल प्रथम पक्ष का दायित्व है। उक्त आराजी को विक्रय करने का मुझ विक्रेता को पूर्ण मालिकाना हक हासिल है, जिसमें गाटा संख्या 182 रकबा 0.6900 हे० ग्राम मनोहरपुर सम्पूर्ण भाग विक्रीत की जाती है। अब जरूरत खुद के उसी कित्ता भूमिधारी आराजी को पूर्ण स्वामित्व एवं अधिकारों व दाखिली खारिजी सहित पूरे होशो हवास स्वस्थ चित से खूब सोच व समझकर बिना किसी दबाव नाजायज किसी शख्स के मय सम्पूर्ण अधिकार सहित मुवलिंग रू०-2,96,01,000/- (दो करोड़ छियाणवे लाख एक हजार रुपये मात्र) जिसके आधे मुवलिंग रू० 1,48,00,500/- (शब्दों में एक करोड़ अड़तालीस लाख पांच सौ रुपये मात्र) होते हैं, बदस्त क्रेता मुरादाबाद विकास प्राधिकरण, मुरादाबाद के पक्ष में वय कामिल व फरोख्त कतई किया यानि एम०डी०ए० को बेच दिया और कुल जर समन हस्य तफसील जैल क्रेता मजकूर से जरिये बैंक वसूल पाकर कब्जा व दखल मालिकाना विक्रीत संक्रमणीय भूमि पर आज की तारीख से बजाये अपने क्रेता मजकूर का कब्जा वाकई बखूफी कर दिया। अब मुझ विक्रेता व वारिसान विक्रेता का कोई हक व दावा विक्रीत आराजी पर नहीं रह गया है व विक्रय धनराशि क्रेता से बाकी ना रहा। विक्रेता विक्रीत भूमि के प्रतिफल के अतिरिक्त अन्य कोई प्रतिकर या लाभ का दावा किसी न्यायालय में प्रस्तुत नहीं करेगा।

सम्पत्ति प्रभारी
मुरादाबाद विकास प्राधिकरण
मुरादाबाद 7

भारतीय गैर न्यायिक INDIA NON JUDICIAL

रु.
25000

पच्चीस हजार रुपये



Rs.
25000

TWENTY FIVE THOUSAND RUPEES

उत्तर प्रदेश UTTAR PRADESH

H 792491

कार्यालय मुख्य कोषाधिकारी
मुरादाबाद
मुख्य कोषाधिकारी
मुरादाबाद-1400
कोषागार-1400

24 APR 2024

अगर कोई शख्स दावा करे तो वह बिल्कुल नाजायज होवे और अगर विक्रीत आराजी वयशुदा पूर्ण अथवा उसका कोई अंश क्रेता के स्वामित्व व अधिकारों से निकल जावे या कब्जा ना मिले या अन्य किसी प्रकार से विवादित व भारग्रसित पायी जावे या कोई तथ्य छिपाया गया पाया जावे तो ऐसी तमाम सूरतों में क्रेता को यह अधिकार होगा कि वह कुल विक्रय मूल्य मय हर्जा व खर्चा विक्रेता व उसके वारिसानों तथा दीगर जायदाद चल व अचल से भू-राजस्व की भांति वसूल कर लेवें, जिसमें विक्रेता को कोई आपत्ति नहीं होगी। उपरोक्त विक्रीत भूमि से सम्बन्धित सारे हक व हकूक तथा स्वत्व, सारे अधिकार, विक्रेता ने क्रेता को अंतरित कर दिये हैं, अब क्रेता उपरोक्त भूमि का दाखिल खारिज सरकारी कागजों में अपने नाम दर्ज करा लेवे। विक्रेता को कोई आपत्ति नहीं होगी।

उपरोक्त भूमि किसी अन्य योजना के अन्तर्गत अधिग्रहीत नहीं है, उक्त भूखण्ड का, जिसका मुरादाबाद विकास प्राधिकरण के पक्ष में विक्रय विलेख निष्पादित किया जाना है, उसका स्वामित्व वर्तमान में विक्रेता में निहित है। विक्रीत भूमि के सम्बन्ध में किसी प्रकार का कोई वाद किसी भी न्यायालय में विचाराधीन नहीं है।

इस विक्रय पत्र के निष्पादन से मुझ विक्रेता की आजीविका, निवास स्थान व जीवनचर्या परिवर्तित नहीं हो रही है और न ही आजीविका, निवास स्थान व जीवनचर्या पर कोई प्रतिकूल प्रभाव पड रहा है। प्रस्तुत विक्रय विलेख विक्रेता द्वारा उपलब्ध कराये गये कागजात व उसके द्वारा बताये गये तथ्यों व आश्वासन के आधार पर तैयार किया गया है। विक्रेता द्वारा दिये गये अभिलेख/शपथ-पत्र गलत पाये जाते हैं तो उसकी समस्त जिम्मेदारी विक्रेता की है तथा पक्षकारों की पहचान उनके साक्षियों द्वारा की जा रही है।

सम्पत्ति प्रभारी
मुरादाबाद विकास प्राधिकरण
मुरादाबाद



उत्तर प्रदेश UTTAR PRADESH

H 792492

M B D. कार्यालय मुख्य कोषाधिकारी मुरादाबाद
मुख्य कोषाधिकारी मुरादाबाद-1400
कोषागार-1400

24 APR 2024

M B D. विक्रेता अथवा उसका कोई वारिसान भविष्य में उक्त विक्रय की धनराशि के अतिरिक्त अन्य किसी भी धनराशि अथवा लाभ के लिए विभाग के समक्ष कोई दावा नहीं करेगा और न ही इस सम्बन्ध में किसी न्यायालय में वाद दायर करेगा। विकास कार्य करते समय अगर पैमाईश में क्षेत्रफल कम पाया जाता है अथवा गलती से अधिक धनराशि का भुगतान हो जाता है और विक्रेता अधिक धनराशि स्वयं नहीं लौटाता है, तो 15 प्रतिशत साधारण ब्याज प्रति वर्ष की दर से भू-राजस्व की भौति मुरादाबाद विकास प्राधिकरण, मुरादाबाद (एम0डी0ए0) को वसूलने का अधिकार होगा।

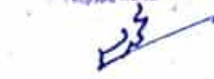
अतः यह विक्रय विलेख (बयनामा) अपने होशो हवास स्वस्थ चित्त से बगैर किसी व्यक्ति के अनुचित दबाव से साक्षियों के समक्ष निष्पादित कर दिया ताकि सनद रहे और आवश्यकतानुसार भविष्य में काम आवे।

स्थान :- मुरादाबाद।

दिनांक :- 08.5.2024








सम्पत्ति प्रभारी
मुरादाबाद विकास प्राधिकरण
मुरादाबाद

भारतीय गैर न्यायिक INDIA NON JUDICIAL

रु.
25000

पच्चीस हजार रुपये



Rs.
25000

TWENTY FIVE THOUSAND RUPEES

उत्तर प्रदेश
मुख्य कार्यालय
मुख्य कार्यालय
मुरादाबाद

M
B
D.

मुख्य कार्यालय
मुरादाबाद-1400

कोषागार-14

RADESH

M
B
D.

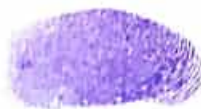
24 APR 2024

भूमि का प्रकार
गाटा सं०
क्षेत्रफल
ग्राम/गोहल्ला
परगना
तहसील
जनपद

विक्रय-विलेख

— कृषि
— 182
— 0.6900 हे०
— मन्गेहरपुर
— मुरादाबाद।
— मुरादाबाद।
— मुरादाबाद।

H 792493



Y. Quini



[Signature]

समोत्त प्रभास
मुरादाबाद विकास प्राधिकरण
मुरादाबाद



उत्तर प्रदेश, UTTAR PRADESH

H 792494

M B D.

कार्यालय मुख्य कोषाधिकारी
मुसदाबाद

मुख्य कोषाधिकारी
मुसदाबाद-1400

कोषागार-1400

24 APR 2024

भूमि का प्रकार
गाटा सं०
क्षेत्रफल
ग्राम/मोहल्ला
परगना
तहसील
जनपद

विक्रय-विलेख

-	कृषि
-	182
-	0.6900 हे०
-	मनोहरपुर
-	मुसदाबाद।
-	मुसदाबाद।
-	मुसदाबाद।








सम्पत्ति प्रभारी
मुसदाबाद विकास प्राधिकरण
मुसदाबाद

भारतीय गैर न्यायिक INDIA NON JUDICIAL

रु.
25000

पच्चीस हजार रुपये



Rs.
25000

TWENTY FIVE THOUSAND RUPEES

उत्तर प्रदेश UTTAR PRADESH
कार्यालय मुख्य कोषाधिकारी
मुरादाबाद

M B D. M B D.

मुख्य कोषाधिकारी
मुरादाबाद-1400

कोषागार-140

H 792495

विक्रय-विलेख

भूमि का प्रकार	-	कृषि
गाटा सं०	-	182
क्षेत्रफल	-	0.6900 हे०
ग्राम/गोहल्ला	-	मनोहरपुर
परगना	-	मुरादाबाद।
तहसील	-	मुरादाबाद।
जनपद	-	मुरादाबाद।

24 APR 2024



[Handwritten signature]




[Handwritten signature]

सम्पत्ति प्रभारी
मुरादाबाद विकास प्राधिकरण
मुरादाबाद



उत्तर प्रदेश UTAR PRADESH

H 792496



24 APR 2024

	विक्रय-विलेख	
M	भूमि का प्रकार	कृषि
3	गाटा सं०	182
D	क्षेत्रफल	0.6900 हे०
	ग्राम/गोहल्ला	मनीहरपुर
	परगना	मुरादाबाद।
	तहसील	मुरादाबाद।
	जनपद	मुरादाबाद।

Two purple ink fingerprints are visible. Below the left fingerprint is a handwritten signature in blue ink.

समर्थन प्रभारी
मुरादाबाद विकास प्राधिकरण
मुरादाबाद

भारतीय गैर न्यायिक INDIA NON JUDICIAL

रु.
25000

पच्चीस हजार रुपये



Rs.
25000

TWENTY FIVE THOUSAND RUPEES

उत्तर प्रदेश
कार्यालय मुख्य कोषाधिकारी
मुंरादाबाद
मुख्य कोषाधिकारी
मुंरादाबाद-14000
कोषागार-1400

UTTAR PRADESH

H 792497

24 APR 2024

भूमि का प्रकार
गाटा सं०
क्षेत्रफल
ग्राम/मोहल्ला
परगना
तहसील
जनपद

विक्रय-विलेख

-	कृषि
-	182
-	0.6900 हे०
-	मनोहरपुर
-	मुंरादाबाद।
-	मुंरादाबाद।
-	मुंरादाबाद।



[Signature]



[Signature]

समयानि प्रभारी
मुंरादाबाद विक्रय प्राधिकरण
मुंरादाबाद

भारतीय गैर न्यायिक INDIA NON JUDICIAL

रु.
25000

पच्चीस हजार रुपये



Rs.
25000

TWENTY FIVE THOUSAND RUPEES

उत्तर प्रदेश UTTAR PRADESH

H 792498

कार्यालय मुख्य जिलाधिकारी
मुरादाबाद
मुख्य कोषाधिकारी
मुरादाबाद-1400
कोषागार-1400

M
B
D.

विक्रय-विलेख

भूमि का प्रकार
गंटा सं०
क्षेत्रफल
ग्राम/मोहल्ला
परगना
तहसील
जनपद

- कृषि
- 182
- 0.6900 हे०
- मनोहरपुर
- मुरादाबाद।
- मुरादाबाद।
- मुरादाबाद।

24 APR 2024

Y. Qureshi

[Signature]

सम्पत्ति प्रभारी
मुरादाबाद विकास प्राधिकरण
मुरादाबाद

भारतीय गैर न्यायिक INDIA NON JUDICIAL

रु.
25000

पच्चीस हजार रुपये



Rs.
25000

TWENTY FIVE THOUSAND RUPEES

Uttar Pradesh

कार्यालय मुख्य कोषाधिकारी
मुरादाबाद

M B D.

मुख्य कोषाधिकारी
मुरादाबाद-1400

कोषागार-1400

H 792180

H 792499

विक्रय-विलेख

भूमि का प्रकार	-	कृषि
गाँव सं०	-	182
क्षेत्रफल	-	0.6900 हे०
ग्राम/मोहल्ला	-	मनोहरपुर
परगना	-	मुरादाबाद।
तहसील	-	मुरादाबाद।
जनपद	-	मुरादाबाद।

24 APR 2024

Two purple ink smudges with handwritten signatures over them.

सम्पत्ति प्रभारी
मुरादाबाद विकास प्राधिकरण
मुरादाबाद

भारतीय गैर न्यायिक INDIA NON JUDICIAL

रु.
25000

पच्चीस हजार रुपये



Rs.
25000

TWENTY FIVE THOUSAND RUPEES

उत्तर प्रदेश UTTAR PRADESH

H 792500

कार्यालय मुख्य कोषाधिकारी
मुरादाबाद
मुख्य कोषाधिकारी
मुरादाबाद-1400
कोषागार-1400

M
B

विक्रय-विलेख

भूमि का प्रकार	-	कृषि
गांटा सं०	-	182
क्षेत्रफल	-	0.6900 हे०
ग्राम/गोहल्ला	-	मनौहरपुर
परगना	-	मुरादाबाद।
तहसील	-	मुरादाबाद।
जनपद	-	मुरादाबाद।

24 APR 2024

Two purple ink fingerprints and handwritten signatures.

सम्पत्ति प्रभारी
मुरादाबाद विकास प्राधिकरण
मुरादाबाद



उत्तर प्रदेश UTTAR PRADESH

H 792501

उत्तर प्रदेश

कार्यालय मुख्य कोषाधिकारी
मुरादाबाद

भूमि का प्रकार
गाँव/सं०

मुख्य कोषाधिकारी
मुरादाबाद-1400

कोषागार-1400

प्लॉट नं०
गाँव/मोहल्ला

परगना
तहसील
जनपद

M
B
D.

24 APR 2024

विक्रय-विलेख

-	कृषि
-	182
-	0.6900 हे०
-	मनौहरपुर
-	मुरादाबाद।
-	मुरादाबाद।
-	मुरादाबाद।


M. Prasad


[Signature]

सत्यानि प्रभारी
मुरादाबाद विकास प्राधिकरण
मुरादाबाद

भारतीय गैर न्यायिक INDIA NON JUDICIAL

रु.
25000

पच्चीस हजार रुपये



Rs.
25000

TWENTY FIVE THOUSAND RUPEES

INDIA

उत्तर प्रदेश UTTAR PRADESH

H 792502

M
B
D.

मुख्य कोषाधिकारी
मुरादाबाद

मुख्य कोषाधिकारी
मुरादाबाद-1400

कोषागार-1400

M
B

24 APR 2024

संज्ञित प्रकार
मोटा रो
दोत्रफल
ग्राम/मोहल्ला
परगना
तहसील
जनपद

विक्रय-विलेख

-	कृषि
-	182
-	0.6900 हे०
-	मनोहरपुर
-	मुरादाबाद।
-	मुरादाबाद।
-	मुरादाबाद।

[Handwritten signature]

[Handwritten signature]

सम्पत्ति प्रभारी
मुरादाबाद विकास प्राधिकरण
मुरादाबाद



उत्तर प्रदेश UTTAR PRADESH

H 792503

उत्तर प्रदेश
 कार्यालय मुख्य कोषाधिकारी
 मुरादाबाद

M B D.

मुख्य कोषाधिकारी
 मुरादाबाद - 1416

कोषागार - 1401

ग्राम / मोहल्ला
 परगना
 तहसील
 जनपद

24 APR 2024

विक्रय-विलेख

-	कृषि
-	182
-	0.6900 हे०
-	मनोहरपुर
-	मुरादाबाद।
-	मुरादाबाद।
-	मुरादाबाद।


 M. Qureshi


 [Signature]

राममणि प्रभारी
 मुरादाबाद विकास प्राधिकरण
 मुरादाबाद

भारतीय गैर न्यायिक INDIA NON JUDICIAL

रु.
25000

पच्चीस हजार रुपये



Rs.
25000

TWENTY FIVE THOUSAND RUPEES

उत्तर प्रदेश UTTAR PRADESH

H 792504

उत्तर प्रदेश
जायालद मुख्य कोषाधिकारी
मुरादाबाद
मुख्य कोषाधिकारी
मुरादाबाद - 1400
कोषागार - 1400
24 APR 2024

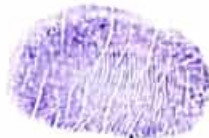
मि' का प्रकार
गाटा सं०
क्षेत्रफल
ग्राम / मोहल्ला
परगना
तहसील
जनपद

विक्रय-विलेख

-	कृषि
-	182
-	0.6900 हे०
-	मनोहरपुर
-	मुरादाबाद।
-	मुरादाबाद।
-	मुरादाबाद।



[Handwritten signature]



[Handwritten signature]

उत्तर प्रदेश
मुरादाबाद विकास प्राधिकरण
मुरादाबाद



उत्तर प्रदेश UTTAR PRADESH

H 792505

उत्तर प्रदेश

कार्यालय मूला कोषाधिकारी
मुरादाबाद

मूला कोषाधिकारी
मुरादाबाद-1400

कनेक्शन नं-1400

24 APR 2024

भूमि का प्रकार
गोटा 10
क्षेत्रफल
ग्राम/गौहल्ला
परगना
तहसील
जनपद

विक्रय-विलेख

-	कृषि
-	182
-	0.6900 हे०
-	मनोहरपुर
-	मुरादाबाद।
-	मुरादाबाद।
-	मुरादाबाद।


Quini


—

सम्यंति प्रभारी
मुरादाबाद विकास प्राधिकरण
मुरादाबाद

भारतीय गैर न्यायिक INDIA NON JUDICIAL

रु.
25000

पच्चीस हजार रुपये



Rs.
25000

TWENTY FIVE THOUSAND RUPEES

उत्तर प्रदेश UTTAR PRADESH

H 792506

उत्तर प्रदेश

कायालय मुख्य कोषाधिकारी
मुरादाबाद

मुख्य कोषाधिकारी
मुरादाबाद-1400

कोषागार-1400

M B D.

भूमि का प्रकार
गाँव का क्षेत्रफल
ग्राम/मोहल्ला
परगना
तहसील
जनपद

24 APR 2024

विक्रय-विलेख

-	कृषि
-	182
-	0.6900 हे०
-	मनोहरपुर
-	मुरादाबाद।
-	मुरादाबाद।
-	मुरादाबाद।

[Handwritten signature]

[Handwritten signature]

सम्पत्ति प्रभारी
मुरादाबाद विकास प्राधिकरण
मुरादाबाद

भारतीय गैर न्यायिक INDIA NON JUDICIAL

रु.
25000

पच्चीस हजार रुपये



Rs.
25000

TWENTY FIVE THOUSAND RUPEES

उत्तर प्रदेश UTTAR PRADESH

H 792507

H 792507

उत्तर प्रदेश

कार्यालय मुख्य कोषाधिकारी
मुरादाबाद

M B D. भूमि का प्रकार
M B D. गिर्दा मु
D. क्षेत्रफल

मुख्य कोषाधिकारी
मुरादाबाद-1400

कौषागार-1400 ग्राम/मोहल्ला
परगना
तहसील
जनपद

24 APR 2024

विक्रय-विलेख

-	कृषि
-	182
-	0.6900 हे०
-	मनोहरपुर
-	मुरादाबाद।
-	मुरादाबाद।
-	मुरादाबाद।

Handwritten signature

Handwritten signature

सत्यमेव प्रभारी
मुरादाबाद विकास प्राधिकरण
मुरादाबाद



उत्तर प्रदेश UTTAR PRADESH

H 792508

उत्तर प्रदेश
कार्यालय मुख्य कोषाधिकारी
मुरादाबाद

M B D

भूमि का प्रकार
मीटा सं०
क्षेत्रफल

मुख्य कोषाधिकारी
मुरादाबाद-1400

कोषागार-1400

ग्राम/मोडल्ला
परगना
तहसील
जनपद

24 APR 2024

विक्रय-विलेख

-	कृषि
-	182
-	0.6900 हे०
-	मनोहरपुर
-	मुरादाबाद।
-	मुरादाबाद।
-	मुरादाबाद।


[Signature]


[Signature]

सम्पत्ति प्रभारी
मुरादाबाद विकास प्राधिकरण
मुरादाबाद

भारतीय गैर न्यायिक INDIA NON JUDICIAL

रु.
25000

पच्चीस हजार रुपये



Rs.
25000

TWENTY FIVE THOUSAND RUPEES

उत्तर प्रदेश UTTAR PRADESH

H 792509

उत्तर प्रदेश
मुख्यालय मुख्य कोषाधिकारी
मुरादाबाद

M B D.

मुख्य कोषाधिकारी
मुरादाबाद-1400

वनेषागर-1400

24 APR 2024

भूमि का प्रकार
गाँव/सो
क्षेत्रफल
ग्राम/मोहल्ला
परगना
तहसील
जनपद

विक्रय-विलेख

-	कृषि
-	182
-	0.6900 हे०
-	मनोहरपुर
-	मुरादाबाद।
-	मुरादाबाद।
-	मुरादाबाद।


Munir


[Signature]

सम्पत्ति प्रभारी
मुरादाबाद विकास प्राधिकरण
मुरादाबाद

भारतीय गैर न्यायिक INDIA NON JUDICIAL

रु.
25000

पच्चीस हजार रुपये



Rs.
25000

TWENTY-FIVE THOUSAND RUPEES

उत्तर प्रदेश UTTAR PRADESH

H 792510

उत्तर प्रदेश

कार्यालय मुख्य जोपधिकारी
मुरादाबाद

M B D.

मुख्य कोषाधिकारी
मुरादाबाद-1400

कोषागार-1400

24 APR 2024

हमि का प्रकार
गादा सं०
क्षेत्रफल
ग्राम/मोहल्ला
पर्यटना
तहसील
जनपद

विक्रय-विलेख

- कृषि
- 182
- 0.6900 हे०
- मनोहरपुर
- मुरादाबाद।
- मुरादाबाद।
- मुरादाबाद।


[Handwritten signature]


[Handwritten signature]

[Handwritten signature]
सम्पत्ति प्रभारी
मुरादाबाद विकास प्राधिकरण
मुरादाबाद 27

भारतीय गैर न्यायिक INDIA NON JUDICIAL

रु.
25000

पच्चीस हजार रुपये



Rs.
25000

TWENTY FIVE THOUSAND RUPEES

उत्तर प्रदेश UTTAR PRADESH

H 792511

उत्तर प्रदेश

कार्यालय मुख्य कोषाधिकारी
मुरादाबाद

M B D.

मुख्य कोषाधिकारी
मुरादाबाद-1400

कोषागार-1400

24 APR 2024

सूचिका प्रकार
गाटा सं०
क्षेत्रफल
ग्राम/मोहल्ला
परगना
तहसील
जनपद

विक्रय-विलेख

-	कृषि
-	182
-	0.6900 हे०
-	मनोहरपुर
-	मुरादाबाद।
-	मुरादाबाद।
-	मुरादाबाद।


H. Qureshi


[Signature]

सम्पत्ति प्रभारी
मुरादाबाद विकास प्राधिकरण
मुरादाबाद 28



उत्तर प्रदेश UTTAR PRADESH

H 792512

उत्तर प्रदेश
कार्यालय मुख्य कोषाधिकारी
मुरादाबाद

M B D

मुख्य कोषाधिकारी
मुरादाबाद - 1400

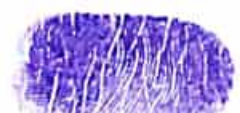
कोषागार - 1400

24 APR 2024

विक्रय-विलेख

-	भूमि का प्रकार	कृषि
-	गाटा सं०	182
-	क्षेत्रफल	0.6900 हे०
-	ग्राम / मोहल्ला	मनोहरपुर
-	परगना	मुरादाबाद।
-	तहसील	मुरादाबाद।
-	जनपद	मुरादाबाद।


Y. Jais


[Signature]

सम्पत्ति प्रभारी
मुरादाबाद विकास प्राधिकरण
•मुरादाबाद



उत्तर प्रदेश UTTAR PRADESH

H 792513

उत्तर प्रदेश
कार्यालय मुख्य कोषाधिकारी
मुरादाबाद

M B D.

मुख्य कोषाधिकारी
मुरादाबाद-1400
कोषागार-1400

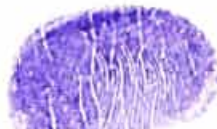
24 APR 2024

भूमि का प्रकार
गाटा का क्षेत्रफल
ग्राम/मीहल्ला
परगना
तहसील
जनपद

विक्रय-विलेख

-	कृषि
-	182
-	0.6900 हे०
-	मनोहरपुर
-	मुरादाबाद।
-	मुरादाबाद।
-	मुरादाबाद।


Quin


23

सम्पत्ति प्रभारी
मुरादाबाद विकास प्राधिकरण
मुरादाबाद

भारतीय गैर न्यायिक INDIA NON JUDICIAL

रु.
25000

पच्चीस हजार रुपये



Rs.
25000

TWENTY FIVE THOUSAND RUPEES

उत्तर प्रदेश UTTAR PRADESH

H 792514

उत्तर प्रदेश

कार्यालय मुख्य कोषाधिकारी
मुरादाबाद

मुख्य कोषाधिकारी
मुरादाबाद-1400

कोषागार-1400

24 APR 2024

विक्रय-विलेख

M. भूमि का प्रकार
B. गाटा सं०
D. क्षेत्रफल
ग्राम/मोहल्ला
परगना
तहसील
जनपद

- कृषि
- 182
- 0.6900 हे०
- मनोहरपुर
- मुरादाबाद।
- मुरादाबाद।
- मुरादाबाद।


Quis


Quis

सम्पत्ति प्रभारी
मुरादाबाद विकास प्राधिकरण
मुरादाबाद 31

भारतीय गैर न्यायिक INDIA NON JUDICIAL

रु.
25000

पच्चीस हजार रुपये



Rs.
25000

TWENTY FIVE THOUSAND RUPEES

उत्तर प्रदेश UTTAR PRADESH

H 792515

उत्तर प्रदेश
कार्यालय मुख्य कोषाधिकारी
मुरादाबाद

M B D.

मुख्य कोषाधिकारी
मुरादाबाद-1400

कोषागार-1400

M B D.

भूमि का प्रकार
गांटा सं०
क्षेत्रफल
ग्राम/मोहल्ला
पुरगना
तहसील
जनपद

24 APR 2024

विक्रय-विलेख

-	कृषि
-	182
-	0.6900 हे०
-	मनौहरपुर
-	मुरादाबाद।
-	मुरादाबाद।
-	मुरादाबाद।


Handwritten signature


Handwritten signature

समस्त प्रभारी
मुरादाबाद विकास प्राधिकरण
मुरादाबाद / 32



उत्तर प्रदेश UTTAR PRADESH

H 792516

उत्तर प्रदेश
कार्यालय मुख्य कोषाधिकारी
मुरादाबाद

M B D.

मुख्य कोषाधिकारी
मुरादाबाद-1400

कोषागार-1400

24 APR 2024

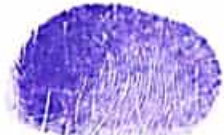
विक्रय-विलेख

का प्रकार
सं०
प्रकार
ग्राम/मोहल्ला
परगना
तहसील
जनपद

- कृषि
- 182
- 0.6900 हे०
- मनोहरपुर
- मुरादाबाद।
- मुरादाबाद।
- मुरादाबाद।



Handwritten signature



Handwritten signature

सम्प्रदाय प्रभारी
मुरादाबाद विकास प्राधिकरण
मुरादाबाद 33



उत्तर प्रदेश UTTAR PRADESH

H 792517

उत्तर प्रदेश
 कार्यालय मुख्य कोषाधिकारी
 मुरादाबाद

M B D.

मुख्य कोषाधिकारी
 मुरादाबाद-1400

कोषागार-1400

24 APR 2024

M
 भूमि का प्रकार
 मुरादाबाद
 क्षेत्रफल
 ग्राम/गोहल्ला
 मरसना
 तहसील
 जनपद

विषय-विलेख

- कृषि
 - 182
 - 0.6900 हे०
 - मगोहरपुर
 - मुरादाबाद।
 - मुरादाबाद।
 - मुरादाबाद।


 H. Jais


 H. Jais

सम्पत्ति प्रभारी
 मुरादाबाद विकास प्राधिकरण
 मुरादाबाद

भारतीय गैर न्यायिक INDIA NON JUDICIAL

रु.
25000

पच्चीस हजार रुपये



Rs.
25000

TWENTY FIVE THOUSAND RUPEES

उत्तर प्रदेश UTTAR PRADESH

H 792518

उत्तर प्रदेश

कार्यालय मुख्य कोषाधिकारी
मुरादाबाद

मुख्य कोषाधिकारी
मुरादाबाद-1400

कोषागार-1400

24 APR 2024

भूमि का प्रकार
गाटा सं०
क्षेत्रफल
ग्राम/मोहल्ला
परगना
तहसील
जनपद

विक्रय-विलेख

-	कृषि
-	182
-	0.6900 हे०
-	मनोहरपुर
-	मुरादाबाद।
-	मुरादाबाद।
-	मुरादाबाद।

सम्पत्ति प्रभारी
मुरादाबाद विकास प्राधिकरण
मुरादाबाद



उत्तर प्रदेश UTTAR PRADESH

H 792519

उत्तर प्रदेश
कार्यालय मुख्य कोषाधिकारी
मुरादाबाद

मुख्य कोषाधिकारी
मुरादाबाद-1400

कोषागार-1400

24 APR 2024

भूमि का प्रकार
गाटा सं०
क्षेत्रफल
ग्राम/मोहल्ला
परगना
तहसील
जनपद

विक्रय-विलेख

-	कृषि
-	182
-	0.6900 हे०
-	मनोहरपुर
-	मुरादाबाद।
-	मुरादाबाद।
-	मुरादाबाद।

[Handwritten signature]

[Handwritten signature]

समर्पित प्रभारी
मुरादाबाद विकास प्राधिकरण
मुरादाबाद 36



रु.
25000

पच्चीस हजार रुपये



Rs.
25000

TWENTY FIVE THOUSAND RUPEES

INDIA

उत्तर प्रदेश UTTAR PRADESH

H 792520

उत्तर प्रदेश

कावालय मुख्य कोषाधिकारी
मुरादाबाद

M B D.

मुख्य कोषाधिकारी
मुरादाबाद-1400

कोषागार-1400

24 APR 2024

विक्रय-विलेख

-	कृषि
-	182
-	0.6900 हे०
-	मनोहरपुर
-	मुरादाबाद।
-	मुरादाबाद।
-	मुरादाबाद।

[Handwritten signature]

[Handwritten signature]

सम्यक् प्रभारी
मुरादाबाद विकास प्राधिकरण
मुरादाबाद



उत्तर प्रदेश UTTAR PRADESH

H 792521

उत्तर प्रदेश

कार्यालय मुख्य कोषाधिकारी
मुरादाबाद

मुख्य कोषाधिकारी
मुरादाबाद-1400

कोषागार-1400

24 APR 2024

M
B का प्रकार
गोटा सं०
क्षेत्रफल
ग्राम/मोहल्ला
परगना
तहसील
जनपद

विक्रय-विलेख

-	कृषि
-	182
-	0.6900 हे०
-	मनोहरपुर
-	मुरादाबाद।
-	मुरादाबाद।
-	मुरादाबाद।



Handwritten signature



Handwritten signature

मुख्य कोषाधिकारी
मुरादाबाद विकास प्राधिकरण
मुरादाबाद

भारतीय गैर न्यायिक INDIA NON JUDICIAL

रु. 20000

बीस हजार रुपये

भारत



INDIA

TWENTY THOUSAND RUPEES.

Rs. 20000

उत्तर प्रदेश UTTAR PRADESH

C 511505

उत्तर प्रदेश
कार्यालय मुख्य कोषाधिकारी
मुरादाबाद

M
B
D

मुख्य कोषाधिकारी
मुरादाबाद-14000

कोषानगर-14000

24 APR 2024

भूमि का प्रकार
गांटा सं०
क्षेत्रफल
ग्राम/मोहल्ला
परगना
तहसील
जनपद

विक्रय-विलेख

-	कृषि
-	182
-	0.6900 हे०
-	मनोहरपुर
-	मुरादाबाद।
-	मुरादाबाद।
-	मुरादाबाद।

सम्राजि प्रभारी
मुरादाबाद विकास प्राधिकरण
मुरादाबाद



उत्तर प्रदेश UTTAR PRADESH

C 511507



24 APR 2024

विक्रय-विलेख

भूमि का प्रकार	-	कृषि
गाटा सं०	-	182
क्षेत्रफल	-	0.6900 हे०
ग्राम/मोहल्ला	-	मनोहरपुर
परगना	-	मुसादाबाद।
तहसील	-	मुसादाबाद।
जनपद	-	मुसादाबाद।

[Signature]

[Signature]

[Signature]
मुख्य कोषाधिकारी
मुसादाबाद



उत्तर प्रदेश UTTAR PRADESH

C 511508

उत्तर प्रदेश
कार्यालय मुख्य कोषाधिकारी
मुरादाबाद
मुख्य कोषाधिकारी
मुरादाबाद - 201001
कार्यालय - 1

24 APR 2024

विक्रय-विलेख

भूमि का प्रकार
गुटा सं०
क्षेत्रफल
ग्राम/मोहल्ला
परगना
तहसील
जनपद

— कृषि
— 182
— 0.6900 हे०
— मनोहरपुर
— मुरादाबाद।
— मुरादाबाद।
— मुरादाबाद।


Y. Qureshi


SS

सम्पत्ति प्रभारी
मुरादाबाद विकास प्राधिकरण
मुरादाबाद

भारतीय गैर न्यायिक INDIA NON JUDICIAL

रु. 20000

बीस हजार रुपये

TWENTY
THOUSAND RUPEES

Rs. 20000

भारत
सत्यमेव जयते
INDIA

उत्तर प्रदेश UTTAR PRADESH

C 511509

उत्तर प्रदेश
कार्यालय मुख्य काषाधिकारी
मुरादाबाद
मुख्य काषाधिकारी
मुरादाबाद-1400
जोषागार-1400

24 APR 2024

M
E
D

भूमि का प्रकार
गाटा सं०
क्षेत्रफल
ग्राम / मोहल्ला
परगना
तहसील
जनपद

विक्रय-विलेख

-	कृषि
-	182
-	0.6900 हे०
-	मनोहरपुर
-	मुरादाबाद।
-	मुरादाबाद।
-	मुरादाबाद।


[Signature]


[Signature]


सत्यमेव प्रभासी
मुरादाबाद विकास प्राधिकरण
मुरादाबाद



रु. 20000

बीस हजार रुपये



TWENTY THOUSAND RUPEES

Rs. 20000

उत्तर प्रदेश UTTAR PRADESH

C 511510

उत्तर प्रदेश
कार्यालय मुख्य कोषाधिकारी
मुरादाबाद

M B D.

मुख्य कोषाधिकारी
मुरादाबाद-1400

कोषागार-1400

24 APR 2024

भूमि का प्रकार
गाँदा सं०
क्षेत्रफल
ग्राम/मोहल्ला
परगना
तहसील
जनपद

विक्रय-विलेख


-	कृषि
-	182
-	0.6900 हे०
-	मनोहरपुर
-	मुरादाबाद।
-	मुरादाबाद।
-	मुरादाबाद।

कार्यालय प्रभारी
मुख्य कोषाधिकारी
मुरादाबाद



उत्तर प्रदेश UTTAR PRADESH

C 511511



24 APR 2024

विक्रय-विलेख

M	भूमि का प्रकार	-	कृषि
B	गाटा सं०	-	182
D	क्षेत्रफल	-	0.6900 हे०
	ग्राम/मोहल्ला	-	मनोहरपुर
	परगना	-	मुरादाबाद।
	तहसील	-	मुरादाबाद।
	जनपद	-	मुरादाबाद।

सम्पत्ति प्रभाग
मुरादाबाद विकास प्राधिकरण
मुरादाबाद



उत्तर प्रदेश UTTAR PRADESH

C 511512

उत्तर प्रदेश
कार्यालय मुख्य कृषि अधिकारी
मुरादाबाद

M
E
D

मुख्य कृषि अधिकारी
मुरादाबाद-1400

कोषागार-1400

24 APR 2024

विक्रय-विलेख

भूमि का प्रकार	-	कृषि
गाटा सं०	-	182
क्षेत्रफल	-	0.6900 हे०
ग्राम/मोहल्ला	-	मनोहरपुर
परगना	-	मुरादाबाद।
तहसील	-	मुरादाबाद।
जनपद	-	मुरादाबाद।

Yuvraj

23

मुख्य कृषि अधिकारी
मुरादाबाद विकास प्राधिकरण
मुरादाबाद

भारतीय गैर न्यायिक INDIA NON JUDICIAL

रु. 20000

बीस हजार रुपये



TWENTY THOUSAND RUPEES

Rs. 20000

उत्तर प्रदेश UTTAR PRADESH

C 511513

उत्तर प्रदेश
कार्यालय मुख्य कोषाधिकारी
मुसदाबाद
मुख्य कोषाधिकारी
मुसदाबाद-1400
कोषागार-1400

24 APR 2024

विक्रय-विलेख

M	भूमि का प्रकार	-	कृषि
E	गाटा सं०	-	182
D.	क्षेत्रफल	-	0.6900 हे०
	ग्राम/गौहल्ला	-	गनौहरपुर
	परगना	-	मुसदाबाद।
	तहसील	-	मुसदाबाद।
	जनपद	-	मुसदाबाद।








सम्पत्ति प्रभारी
मुसदाबाद विकास प्राधिकरण
मुसदाबाद



उत्तर प्रदेश UTTAR PRADESH

C 511514


उत्तर प्रदेश
M B D
कायंलय मुख्य कोषाधिकारी
मुरादाबाद
मुख्य कोषाधिकारी
मुरादाबाद-1400
कोषाधिकारी-1400

24 APR 2024

विक्रय-विलेख

भूमि का प्रकार	-	कृषि
मिटा सं०	-	182
क्षेत्रफल	-	0.6900 हे०
ग्राम/गोहल्ला	-	मनोहरपुर
परगना	-	मुरादाबाद।
तहसील	-	मुरादाबाद।
जनपद	-	मुरादाबाद।


[Signature]


[Signature]


सम्पत्ति प्रभारी
मुरादाबाद विकास प्राधिकरण
मुरादाबाद

भारतीय गैर न्यायिक INDIA NON JUDICIAL

रु. 20000

बीस हजार रुपये



TWENTY THOUSAND RUPEES

Rs. 20000

उत्तर प्रदेश UTTAR PRADESH

C 511515

उत्तर प्रदेश
मुख्य कार्यालय मुख्य कोषाधिकारी
मुरादाबाद

मुख्य कोषाधिकारी
मुरादाबाद-1400

कोषागार-1400

24 APR 2024

विक्रय-विलेख

भूमि का प्रकार	-	कृषि
गाटा सं०	-	182
क्षेत्रफल	-	0.6900 हे०
ग्राम/मोहल्ला	-	मनोहरपुर
परगना	-	मुरादाबाद।
तहसील	-	मुरादाबाद।
जनपद	-	मुरादाबाद।

सत्यमेव जयते
मुरादाबाद विकास प्राधिकरण
मुरादाबाद

भारतीय गैर न्यायिक INDIA NON JUDICIAL

रु. 20000

बीस हजार रुपये

TWENTY THOUSAND RUPEES

Rs. 20000



INDIA

उत्तर प्रदेश UTTAR PRADESH

C 511516

उत्तर प्रदेश
 कृषि विभाग
 कृषि कर्मचारी मुल्यांकन विभाग
 मुरादाबाद
 मुख्य कर्मचारी
 मुरादाबाद - 1400
 कर्मचारी - 1400
 24 APR 2024

M
 मि का प्रकार
 भोटा सं०
 क्षेत्रफल
 ग्राम/मोहल्ला
 परगना
 तहसील
 जनपद

विक्रय-विलेख

- कृषि
 - 182
 - 0.6900 हे०
 - मनोहरपुर
 - मुरादाबाद।
 - मुरादाबाद।
 - मुरादाबाद।

[Handwritten signatures]

मुरादाबाद
 मुरादाबाद

भारतीय गैर न्यायिक INDIA NON JUDICIAL

रु. 20000

बीस हजार रुपये



TWENTY THOUSAND RUPEES

Rs. 20000

उत्तर प्रदेश UTTAR PRADESH

C 511517

उत्तर प्रदेश
 कार्यालय मुख्य कोषाधिकारी
 मुरादाबाद
 मुख्य कोषाधिकारी
 मुरादाबाद-1400
 कोषागार-1400
 24 APR 2024

M
 R
 D
 भूमि का प्रकार
 गीटा सं०
 क्षेत्रफल
 ग्राम/मोहल्ला
 परगना
 तहसील
 जनपद

विक्रय-विलेख

-	कृषि
-	182
-	0.6900 हे०
-	मनोहरपुर
-	मुरादाबाद।
-	मुरादाबाद।
-	मुरादाबाद।

सम्पत्ति प्रभारी
 मुरादाबाद विकास प्राधिकरण
 मुरादाबाद

भारतीय गैर न्यायिक INDIA NON JUDICIAL

रु. 20000

बीस हजार रुपये



TWENTY THOUSAND RUPEES

Rs. 20000

INDIA

उत्तर प्रदेश UTTAR PRADESH

C 511518



24 APR 2024

विक्रय-विलेख

भूमि का प्रकार	-	कृषि
गाटा सं०	-	182
क्षेत्रफल	-	0.6900 हे०
ग्राम/मोहल्ला	-	मनोहरपुर
परगना	-	मुसदाबाद।
तहसील	-	मुसदाबाद।
जनपद	-	मुसदाबाद।

मुख्य कोषाधिकारी
मुसदाबाद विकास प्राधिकरण
मुसदाबाद



रु. 20000
बीस हजार रुपये

TWENTY
THOUSAND RUPEES
Rs. 20000

उत्तर प्रदेश UTTAR PRADESH

C 511519

उत्तर प्रदेश
कागालय मुख्य कोषाधिकारी
मुरादाबाद

M
B
D

मुख्य कोषाधिकारी
मुरादाबाद-1400

कोषागार-1400

24 APR 2024

विक्रय-विलेख

भूमि का प्रकार
गुंटा सं०
क्षेत्रफल
ग्राम/ मोहल्ला
परगना
तहसील
जनपद

— कृषि
— 182
— 0.6900 हे०
— मनोहरपुर
— मुरादाबाद।
— मुरादाबाद।
— मुरादाबाद।

(Handwritten signatures and stamps)

सम्पत्ति प्रभारी
मुरादाबाद विकास प्राधिकरण
मुरादाबाद 53

भारतीय गैर न्यायिक INDIA NON JUDICIAL

रु. 20000

बीस हजार रुपये

TWENTY THOUSAND RUPEES

Rs. 20000



उत्तर प्रदेश UTTAR PRADESH

C 511520

उत्तर प्रदेश
कायदा मंत्रालय मुख्य कोषाधिकारी
मुसदाबाद
मुख्य कोषाधिकारी
मुसदाबाद-1400
कोषागार-1400

24 APR 2024

विक्रय-विलेख

भूमि का प्रकार	-	कृषि
गाटा सं०	-	182
क्षेत्रफल	-	0.6900 हे०
ग्राम / मोहल्ला	-	मनोहरपुर
परगना	-	मुसदाबाद।
तहसील	-	मुसदाबाद।
जनपद	-	मुसदाबाद।


M. J. J.


2/3

सम्पत्ति प्रभारी
मुसदाबाद विकास प्राधिकरण
मुसदाबाद 54



उत्तर प्रदेश UTTAR PRADESH

C 511521

उत्तर प्रदेश
मुख्य कार्यालय मुख्य कार्याधिकारी
मुरादाबाद

M B D

मुख्य कार्याधिकारी
मुरादाबाद-1400

योजनागार-1400
24 APR 2024

भूमि का प्रकार
मोटा सं०
क्षेत्रफल
ग्राम/मोहल्ला
परगना
तहसील
जनपद

विक्रय-विलेख

-	कृषि
-	182
-	0.6900 हे०
-	मनोहरपुर
-	मुरादाबाद।
-	मुरादाबाद।
-	मुरादाबाद।


Y. J. J.


23

सम्पत्ति प्रभारी
मुरादाबाद विकास प्राधिकरण
मुरादाबाद

भारतीय गैर न्यायिक INDIA NON JUDICIAL

रु. 20000

बीस हजार रुपये



TWENTY THOUSAND RUPEES

Rs. 20000

उत्तर प्रदेश UTTAR PRADESH

C 511522

उत्तर प्रदेश
कार्यालय मुख्य कोषाधिकारी
मुरादाबाद

मुख्य कोषाधिकारी
मुरादाबाद-1400

बंगलागार-1400

24 APR 2024

विक्रय-विलेख

भूमि का प्रकार
गांवा सं०
क्षेत्रफल
ग्राम/मोहल्ला
प्रखण्ड
तहसील
जनपद

— कृषि
— 182
— 0.6900 हे०
— मनोहरपुर
— मुरादाबाद।
— मुरादाबाद।
— मुरादाबाद।


M. Jais


[Signature]

मुख्य कोषाधिकारी
मुरादाबाद विकास प्राधिकरण
मुरादाबाद

भारतीय गैर न्यायिक INDIA NON JUDICIAL

रु. 20000

बीस हजार रुपये



TWENTY THOUSAND RUPEES

Rs. 20000

उत्तर प्रदेश UTTAR PRADESH

C 511523

उत्तर प्रदेश
कार्यालय मुख्य कोषाधिकारी
मुरादाबाद
मुख्य कोषाधिकारी
मुरादाबाद-1400
बनधानार-1400

24 APR 2024

विक्रय-विलेख

M	सूचि का प्रकार	-	कृषि
	गाटा सं०	-	182
	क्षेत्रफल	-	0.6900 हे०
	ग्राम/मोहल्ला	-	मनोहरपुर
	परगना	-	मुरादाबाद।
	तहसील	-	मुरादाबाद।
	जनपद	-	मुरादाबाद।

सम्पत्ति प्रभारी
मुरादाबाद विकास प्राधिकरण
मुरादाबाद

भारतीय गैर न्यायिक INDIA NON JUDICIAL

रु. 20000

बीस हजार रुपये

TWENTY THOUSAND RUPEES

Rs. 20000

भारत



सत्यमेव जयते

INDIA

उत्तर प्रदेश UTTAR PRADESH

C 511524



24 APR 2024

विक्रय-विलेख

भूमि का प्रकार	-	कृषि
गाटा सं०	-	182
क्षेत्रफल	-	0.6900 हे०
ग्राम/गोहल्ला	-	मनोहरपुर
परगना	-	मुरादाबाद।
तहसील	-	मुरादाबाद।
जनपद	-	मुरादाबाद।

सम्पत्ति प्रभारी
मुरादाबाद विकास प्राधिकरण
मुरादाबाद

भारतीय गैर न्यायिक INDIA NON JUDICIAL

रु. 20000

बीस हजार रुपये



TWENTY THOUSAND RUPEES

Rs. 20000

उत्तर प्रदेश UTTAR PRADESH

C 511525

उत्तर प्रदेश
कार्यालय मुख्य कोषाधिकारी
मुसादाबाद


मुख्य कोषाधिकारी
मुसादाबाद-1400

कार्यालय-1400

24 APR 2024

विक्रय-विलेख

M	भूमि का प्रकार	-	कृषि
L	गाटा सं०	-	182
D	क्षेत्रफल	-	0.6900 हे०
	ग्राम/मोहल्ला	-	मनोहरपुर
	परगना	-	मुसादाबाद।
	तहसील	-	मुसादाबाद।
	जनपद	-	मुसादाबाद।



[Handwritten signature]



[Handwritten signature]

सम्पत्ति प्रभारी
मुसादाबाद विकास प्राधिकरण
मुसादाबाद

भारतीय गैर न्यायिक INDIA NON JUDICIAL

रु. 20000

बीस हजार रुपये



TWENTY THOUSAND RUPEES

Rs. 20000

INDIA

उत्तर प्रदेश UTTAR PRADESH

C 511526

उत्तर प्रदेश
 का.नं. 1400 मुख्य कोषाधिकारी
 मुरादाबाद
 मुख्य कोषाधिकारी
 मुरादाबाद-1400
 का.पा.सं. 1400

भूमि का प्रकार
 गांटा सं०
 क्षेत्रफल
 ग्राम/मोहल्ला
 परगना
 तहसील
 जनपद

विक्रय-विलेख

-	कृषि
-	182
-	0.6900 हे०
-	मनोहरपुर
-	मुरादाबाद।
-	मुरादाबाद।
-	मुरादाबाद।

24 APR 2024

[Handwritten signature]

[Handwritten signature]
 सहायक प्रभारी
 मुरादाबाद विकास प्राधिकरण
 मुरादाबाद



उत्तर प्रदेश UTTAR PRADESH

C 511527

उत्तर प्रदेश

कार्यालय मुख्य जिलाधिकारी
मुरादाबाद

मुख्य जिलाधिकारी
मुरादाबाद - 1400

कार्यालय - 1400

24 APR 2024

विक्रय-विलेख


M	कृषि
मिठा का प्रकार	182
गाँव सं०	0.6900 हे०
क्षेत्रफल	मनोहरपुर
ग्राम/मोहल्ला	मुरादाबाद।
परगना	मुरादाबाद।
तहसील	मुरादाबाद।
जनपद	मुरादाबाद।

भारत प्रभारी
मुरादाबाद विकास प्राधिकरण
मुरादाबाद

भारतीय गैर न्यायिक INDIA NON JUDICIAL

रु. 20000

बीस हजार रुपये



TWENTY THOUSAND RUPEES

Rs. 20000

उत्तर प्रदेश UTTAR PRADESH

C 511528

उत्तर प्रदेश
कार्यालय मुख्य कोषाधिकारी
मुरादाबाद 1988
मुख्य कोषाधिकारी
मुरादाबाद-1400
कोषागार-1400



24 APR 2024

M
B
D
M
Bूमि का प्रकार
गाटा सं०
क्षेत्रफल
ग्राम/मोहल्ला
परगना
तहसील
जनपद

विक्रय-विलेख

— कृषि
— 182
— 0.6900 हे०
— मनोहरपुर
— मुरादाबाद।
— मुरादाबाद।
— मुरादाबाद।



सम्पत्ति प्रभारी
मुरादाबाद विकास प्राधिकरण
मुरादाबाद

भारतीय गैर न्यायिक INDIA NON JUDICIAL

रु. 20000

बीस हजार रुपये

TWENTY THOUSAND RUPEES

Rs. 20000



INDIA

उत्तर प्रदेश UTTAR PRADESH

C 511529

रजिस्ट्रार कार्यालय
काशीलय मुख्य कोषाधिकारी
मुरादाबाद

M B D.

मुख्य कोषाधिकारी
मुरादाबाद - 1400

कनेक्शन नं. - 1400

M B D.

भूमि का प्रकार
गाढ़ सं०
क्षेत्रफल
ग्राम/मोहल्ला
परगना
तहसील
जनपद

24 APR 2024

विक्रय-विलेख

-	कृषि
-	182
-	0.6900 हे०
-	मनोहरपुर
-	मुरादाबाद।
-	मुरादाबाद।
-	मुरादाबाद।

सम्पत्ति प्रभाषी
मुरादाबाद विकास प्राधिकरण
मुरादाबाद

भारतीय गैर न्यायिक INDIA NON JUDICIAL

रु. 20000

बीस हजार रुपये



TWENTY THOUSAND RUPEES

Rs. 20000

C 511530

उत्तर प्रदेश UTTAR PRADESH

उत्तर प्रदेश
कार्यालय मुख्य कोषाधिकारी
मुरादाबाद
मुख्य कोषाधिकारी
मुरादाबाद-1400
संस्थागत-1400

24 APR 2024

विक्रय-विलेख

भूमि का प्रकार
गोटा सं०
क्षेत्रफल
ग्राम/मोहल्ला
परगना
तहसील
जनपद

- कृषि
- 182
- 0.6900 हे०
- मनोहरपुर
- मुरादाबाद।
- मुरादाबाद।
- मुरादाबाद।







सम्पत्ति प्रभारी
मुरादाबाद विकास प्राधिकरण
मुरादाबाद

भारतीय गैर न्यायिक INDIA NON JUDICIAL

रु. 20000

बीस हजार रुपये

भारत

TWENTY THOUSAND RUPEES

Rs. 20000



सत्यमेव जयते

INDIA

C 511531

उत्तर प्रदेश UTTAR PRADESH

उत्तर प्रदेश
कार्यालय मुख्य कोषाधिकारी
मुरादाबाद

M B D

मुख्य कोषाधिकारी
मुरादाबाद - 1400

कोषागार - 1400

24 APR 2024

M B D
भूमि का प्रकार
गांवा सं०
क्षेत्रफल
ग्राम/मोहल्ला
परगना
तहसील
जनपद

विक्रय-विलेख

-	कृषि
-	182
-	0.6900 हे०
-	मनोहरपुर
-	मुरादाबाद।
-	मुरादाबाद।
-	मुरादाबाद।

[Handwritten signature]

सम्पति प्रभारी
मुरादाबाद विकास प्राधिकरण
मुरादाबाद

भारतीय गैर न्यायिक INDIA NON JUDICIAL

₹. 20000

बीस हजार रुपये

TWENTY THOUSAND RUPEES

Rs. 20000



C 511532

उत्तर प्रदेश UTTAR PRADESH

उत्तर प्रदेश
 मुख्य कोषाधिकारी
 मुरादाबाद

मुख्य कोषाधिकारी
 मुरादाबाद-1400

कोषागार-1400

24 APR 2024

विक्रय-विलेख

भूमि का प्रकार	-	कृषि
गांवा सं०	-	182
क्षेत्रफल	-	0.6900 हे०
ग्राम/मोहल्ला	-	मनोहरपुर
परगना	-	मुरादाबाद।
तहसील	-	मुरादाबाद।
जनपद	-	मुरादाबाद।


सम्पत्ति प्रभारी
 मुरादाबाद विकास प्राधिकरण
 मुरादाबाद

भारतीय गैर न्यायिक INDIA NON JUDICIAL

रु. 20000

बीस हजार रुपये

भारत



INDIA

TWENTY THOUSAND RUPEES

Rs. 20000

C 511533

उत्तर प्रदेश UTTAR PRADESH

उत्तर प्रदेश
कार्यालय मुख्य कोषाधिकारी
मुरादाबाद

M
B
D.

मुख्य कोषाधिकारी
मुरादाबाद-1400

कोषागार-1400

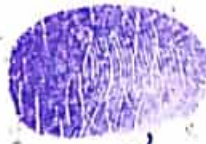
24 APR 2024

विक्रय-विलेख

भूमि का प्रकार	-	कृषि
आटा सं०	-	182
क्षेत्रफल	-	0.6900 हे०
ग्राम/मोहल्ला	-	मनोहरपुर
परगना	-	मुरादाबाद।
तहसील	-	मुरादाबाद।
जनपद	-	मुरादाबाद।



[Handwritten signature]



[Handwritten signature]

सम्पत्ति प्रभारी
मुरादाबाद विकास प्राधिकरण
मुरादाबाद

भारतीय गैर न्यायिक INDIA NON JUDICIAL

रु. 20000

बीस हजार रुपये



TWENTY THOUSAND RUPEES

Rs. 20000

C 511534

उत्तर प्रदेश UTTAR PRADESH

उत्तर प्रदेश
कार्यालय मुख्य कोषाधिकारी
मुरादाबाद

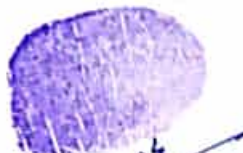
मुख्य कोषाधिकारी
मुरादाबाद-14000
कोषागार-14000

24 APR 2024

विक्रय-विलेख

भूमि का प्रकार	-	कृषि
गोटा सं०	-	182
क्षेत्रफल	-	0.6900 हे०
ग्राम/मोहल्ला	-	मनोहरपुर
पड़गना	-	मुरादाबाद।
तहसील	-	मुरादाबाद।
जनपद	-	मुरादाबाद।


[Signature]


[Signature]

सम्पत्ति प्रभारी
मुरादाबाद विकास प्राधिकरण
मुरादाबाद

भारतीय गैर न्यायिक INDIA NON JUDICIAL

रु. 20000

बीस हजार रुपये



T.WENTY THOUSAND RUPEES

Rs. 20000

C 511535

उत्तर प्रदेश UTTAR PRADESH

उत्तर प्रदेश
कार्यालय मुख्य कोषाधिकारी
मुरादाबाद

मुख्य कोषाधिकारी
मुरादाबाद-1400

कोषागार-1400

24 APR 2024

M
B
S
भूमि का प्रकार
गाँवों सं०
क्षेत्रफल
ग्राम/मोहल्ला
परगना
तहसील
जनपद

विक्रय-विलेख

-	कृषि
-	182
-	0.6900 हे०
-	मनोहरपुर
-	मुरादाबाद।
-	मुरादाबाद।
-	मुरादाबाद।


[Signature]


[Signature]

सम्पत्ति प्रभारी
मुरादाबाद विकास प्राधिकरण
मुरादाबाद

भारतीय गैर न्यायिक INDIA NON JUDICIAL

रु. 20000

बीस हजार रुपये

TWENTY THOUSAND RUPEES

Rs. 20000



C 511536

उत्तर प्रदेश UTTAR PRADESH

उत्तर प्रदेश
अर्वालय मुख्य कार्याधिकारी
मुरादाबाद

M

मुख्य कार्याधिकारी
मुरादाबाद-1400

कोषागार-1410

24 APR 2024

विक्रय-विलेख

भूमि का प्रकार	-	कृषि
गांवा सं०	-	182
क्षेत्रफल	-	0.6900 हे०
ग्राम/मोहल्ला	-	मनोहरपुर
परगना	-	मुरादाबाद।
तहसील	-	मुरादाबाद।
जनपद	-	मुरादाबाद।


सिद्धि


सिद्धि

सम्पत्ति प्रभारी
मुरादाबाद विकास प्राधिकरण
मुरादाबाद

भारतीय गैर न्यायिक INDIA NON JUDICIAL

रु. 20000

बीस हजार रुपये

TWENTY THOUSAND RUPEES

Rs. 20000

भारत



सत्यमेव जयते

INDIA

C 511537

उत्तर प्रदेश UTTAR PRADESH

उत्तर प्रदेश
कार्यालय मुख्य कोषाधिकारी
मुरादाबाद

मुख्य कोषाधिकारी
मुरादाबाद-1400

कोषागार-1400

24 APR 2024

विक्रय-विलेख

भूमि का प्रकार	-	कृषि
गाटा सं०	-	182
क्षेत्रफल	-	0.6900 हे०
ग्राम/मोहल्ला	-	मनोहरपुर
परगना	-	मुरादाबाद।
तहसील	-	मुरादाबाद।
जनपद	-	मुरादाबाद।



Signature



Signature

सन्ध्या प्रभाती
मुरादाबाद विकास प्राधिकरण
मुरादाबाद

भारतीय गैर न्यायिक INDIA NON JUDICIAL

रु. 20000

बीस हजार रुपये



TWENTY THOUSAND RUPEES

Rs. 20000

C 511538

उत्तर प्रदेश UTTAR PRADESH

उत्तर प्रदेश

कार्यालय मुख्य कोषाधिकारी
मुसदाबाद

M B D

मुख्य कोषाधिकारी
मुसदाबाद-1400

कोषागार-1400

24 APR 2024

विक्रय-विलेख

M
शुद्धि का प्रकार
गाटा सं०
क्षेत्रफल
ग्राम/मोहल्ला
परगना
तहसील
जनपद

-
-
-
-
-
-
-

कृषि
182
0.6900 हे०
मनोहरपुर
मुसदाबाद।
मुसदाबाद।
मुसदाबाद।

[Signature]

[Signature]

संयोजक प्रभारी
मुसदाबाद विकास प्राधिकरण
मुसदाबाद

भारतीय गैर न्यायिक INDIA NON JUDICIAL

रु. 20000

बीस हजार रुपये



TWENTY THOUSAND RUPEES

Rs. 20000

C 511539

उत्तर प्रदेश UTTAR PRADESH

उत्तर प्रदेश
कार्यालय मुख्य कोषाधिकारी
मुरादाबाद

मुख्य कोषाधिकारी
मुरादाबाद-1400

कोषागार-1400

24 APR 2024

विक्रय-विलेख

M	भूमि का प्रकार	-	कृषि
	गाटा सं०	-	182
D	क्षेत्रफल	-	0.6900 हे०
	ग्राम/मोहल्ला	-	मनोहरपुर
	परगना	-	मुरादाबाद।
	तहसील	-	मुरादाबाद।
	जनपद	-	मुरादाबाद।


Quinn


13


सम्पत्ति प्रभारी
मुरादाबाद विकास प्राधिकरण
मुरादाबाद

भारतीय गैर न्यायिक INDIA NON JUDICIAL

₹.20000

बीस हजार रुपये

TWENTY
THOUSAND RUPEES

Rs.20000



C 511540

उत्तर प्रदेश UTTAR PRADESH

उत्तर प्रदेश
कार्यालय मुख्य कोषाधिकारी
मुरादाबाद

M
भूमि का प्रकार
गाटा सं०
क्षेत्रफल
ग्राम/मोहल्ला
परगना
तहसील
जनपद

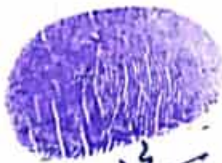
विक्रय-विलेख

कृषि
182
0.6900 हे०
मनोहरपुर
मुरादाबाद।
मुरादाबाद।
मुरादाबाद।

24 APR 2024



Quin



23

सम्पत्ति प्रभारी
मुरादाबाद विकास प्राधिकरण
मुरादाबाद

भारतीय गैर न्यायिक INDIA NON JUDICIAL

रु. 20000

बीस हजार रुपये

TWENTY
THOUSAND RUPEES

Rs. 20000



C 511541

उत्तर प्रदेश UTTAR PRADESH

उत्तर प्रदेश

कार्यालय मुख्य कोषाधिकारी
मुरादाबाद

मुख्य कोषाधिकारी
मुरादाबाद-1400

कोषागार-1400

24 APR 2024


भूमि का प्रकार
गांटा सं०
क्षेत्रफल
ग्राम/मोहल्ला
परगना
तहसील
जनपद

विक्रय-विलेख

-	कृषि
-	182
-	0.6900 हे०
-	मनोहरपुर
-	मुरादाबाद।
-	मुरादाबाद।
-	मुरादाबाद।


Hussain


[Signature]


सम्पत्ति प्रभारी
मुरादाबाद विकास प्राधिकरण
मुरादाबाद

भारतीय गैर न्यायिक INDIA NON JUDICIAL

रु. 20000

बीस हजार रुपये



TWENTY THOUSAND RUPEES

Rs. 20000

C 511542

उत्तर प्रदेश UTTAR PRADESH

उत्तर प्रदेश
कार्यालय मुख्य कोषाधिकारी
मुरादाबाद

मुख्य कोषाधिकारी
मुरादाबाद-1400

कोषागार-1400

24 APR 2024

M
B
C

भूमि का प्रकार
प्लॉट सं०
क्षेत्रफल
ग्राम/मोहल्ला
परगना
तहसील
जनपद

विक्रय-विलेख

-	कृषि
-	182
-	0.6900 हे०
-	मनोहरपुर
-	मुरादाबाद।
-	मुरादाबाद।
-	मुरादाबाद।

सम्पत्ति प्रभारी
मुरादाबाद विकास प्राधिकरण
मुरादाबाद

भारतीय गैर न्यायिक INDIA NON JUDICIAL

रु. 20000

बीस हजार रुपये

TWENTY THOUSAND RUPEES

Rs. 20000



C 511543

उत्तर प्रदेश UTTAR PRADESH

उत्तर प्रदेश
कार्यालय मुख्य कोषाधिकारी
मुरादाबाद
मुख्य कोषाधिकारी
मुरादाबाद-1400
दत्तेश्वरगंज-1400

24 APR 2024

विक्रय-विलेख

M	कृषि
का प्रकार	182
गट्टा सं०	0.6900 हे०
क्षेत्रफल	मनोहरपुर
ग्रामा/ मोहल्ला	मुरादाबाद।
परगना	मुरादाबाद।
तहसील	मुरादाबाद।
जनपद	

सम्पत्ति प्रभारी
मुरादाबाद विकास प्राधिकरण
मुरादाबाद

भारतीय गैर न्यायिक INDIA NON JUDICIAL

रु. 20000

बीस हजार रुपये

TWENTY
THOUSAND RUPEES

Rs. 20000



उत्तर प्रदेश UTTAR PRADESH

C 511544

उत्तर प्रदेश

कार्यालय मुख्य कोषाधिकारी
मुरादाबाद

मुख्य कोषाधिकारी
मुरादाबाद-1400

कोषागार-1400

24 APR 2024

विक्रय-विलेख

भूमि का प्रकार
गोटा सं०
क्षेत्रफल
ग्राम/मोहल्ला
परगना
तहसील
जनपद

-
-
-
-
-
-
-

कृषि
182
0.6900 हे०
मनोहरपुर
मुरादाबाद।
मुरादाबाद।
मुरादाबाद।

J. J. J.

J. J. J.

सम्पत्ति प्रभारी
मुरादाबाद विकास प्राधिकरण
मुरादाबाद

भारतीय गैर न्यायिक INDIA NON JUDICIAL

रु. 20000

बीस हजार रुपये



TWENTY THOUSAND RUPEES

Rs. 20000

INDIA

C 511545

उत्तर प्रदेश UTTAR PRADESH

M.B.D.

उत्तर प्रदेश
कार्यालय मुख्य कोषाधिकारी
मुरादाबाद

मुख्य कोषाधिकारी
मुरादाबाद - 1400

कोषागार - 1400

24 APR 2024

M
भूमि का प्रकार
गाँव सं०
क्षेत्रफल
ग्राम / मोहल्ला
परसना
तहसील
जनपद

विक्रय-विलेख

-	कृषि
-	182
-	0.6900 हे०
-	मनोहरपुर
-	मुरादाबाद।
-	मुरादाबाद।
-	मुरादाबाद।

संजित प्रभारी
मुरादाबाद विकास प्राधिकरण
मुरादाबाद

भारतीय गैर न्यायिक INDIA NON JUDICIAL

रु. 20000

बीस हजार रुपये

TWENTY THOUSAND RUPEES

Rs. 20000



उत्तर प्रदेश UTTAR PRADESH

C 511546

उत्तर प्रदेश
मुख्य कोषाधिकारी
मुरादाबाद

मुख्य कोषाधिकारी
मुरादाबाद - 1400

कोषागार - 1400

24 APR 2024

विक्रय-विलेख

M	B	U	
			भूमि का प्रकार
			गाटा सं०
			क्षेत्रफल
			ग्राम/मोहल्ला
			परगना
			तहसील
			जनपद

सहायक प्रभारी
मुरादाबाद विकास प्राधिकरण
मुरादाबाद

भारतीय गैर न्यायिक INDIA NON JUDICIAL

रु. 20000

बीस हजार रुपये



TWENTY THOUSAND RUPEES

Rs. 20000

C 511547

उत्तर प्रदेश UTTAR PRADESH

उत्तर प्रदेश

कार्यालय मुख्य कोषाधिकारी
मुरादाबाद

मुख्य कोषाधिकारी
मुरादाबाद-1400

कोषागार-1400

24 APR 2024

विक्रय-विलेख

A
B भूमि का प्रकार
गाटा सं०
क्षेत्रफल
ग्राम/मोहल्ला
परगना
तहसील
जनपद

— कृषि
— 182
— 0.6900 हे०
— मनोहरपुर
— मुरादाबाद।
— मुरादाबाद।
— मुरादाबाद।

सम्पत्ति प्रभारी
मुरादाबाद विकास प्राधिकरण
मुरादाबाद

भारतीय गैर न्यायिक INDIA NON JUDICIAL

रु. 20000

बीस हजार रुपये



TWENTY THOUSAND RUPEES

Rs. 20000

C 511548

उत्तर प्रदेश UTTAR PRADESH

उत्तर प्रदेश
 कायदा मुख्य कोषाधिकारी
 मुरादाबाद

मुख्य कोषाधिकारी
 मुरादाबाद-1400

कोषागार-1400

24 APR 2024

विक्रय-विलेख

M	भूमि का प्रकार	-	कृषि
R	सं. गांटा सं०	-	182
D	क्षेत्रफल	-	0.6900 हे०
	ग्राम/मोहल्ला	-	मनोहरपुर
	परगना	-	मुरादाबाद।
	तहसील	-	मुरादाबाद।
	जनपद	-	मुरादाबाद।

Munir

[Signature]

[Signature]
सम्पत्ति प्रभारी
मुरादाबाद विकास प्राधिकरण
मुरादाबाद

भारतीय गैर न्यायिक INDIA NON JUDICIAL

रु. 20000

बीस हजार रुपये



TWENTY THOUSAND RUPEES

Rs. 20000

C 511549

उत्तर प्रदेश UTTAR PRADESH

उत्तर प्रदेश
कार्यालय मुख्य कोषाधिकारी
मुरादाबाद

मुख्य कोषाधिकारी
मुरादाबाद-14600

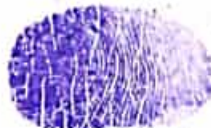

कोषागार-14600

24 APR 2024

विक्रय-विलेख

M	भूमि का प्रकार	-	कृषि
	गाटा सं०	-	182
	क्षेत्रफल	-	0.6900 हे०
	ग्राम/मोहल्ला	-	मनोहरपुर
	परगना	-	मुरादाबाद।
	तहसील	-	मुरादाबाद।
	जनपद	-	मुरादाबाद।



सत्यमेव जयते
मुख्य कोषाधिकारी
मुरादाबाद विकास प्राधिकरण
मुरादाबाद

भारतीय गैर न्यायिक INDIA NON JUDICIAL

₹.20000

बीस हजार रुपये

भारत



TWENTY THOUSAND RUPEES

Rs.20000

INDIA

उत्तर प्रदेश UTTAR PRADESH

C 511550

उत्तर प्रदेश
कार्यालय मुख्य कोषाधिकारी
मुसादाबाद
मुख्य कोषाधिकारी
मुसादाबाद-1400
घण्टाघर-1400

24 APR 2024

विक्रय-विलेख

भूमि का प्रकार
मोटा सं०
क्षेत्रफल
ग्राम/मोहल्ला
परगना
तहसील
जनपद

- कृषि
- 182
- 0.6900 हे०
- मनोहरपुर
- मुसादाबाद।
- मुसादाबाद।
- मुसादाबाद।

Quinn

[Signature]

राम्यन्ति प्रभारी
मुसादाबाद विकास प्राधिकरण
मुसादाबाद

भारतीय गैर न्यायिक INDIA NON JUDICIAL

रु. 20000

बीस हजार रुपये

TWENTY THOUSAND RUPEES

Rs. 20000



C 511551

उत्तर प्रदेश UTTAR PRADESH

उत्तर प्रदेश
कार्यालय मुख्य कृषि अधिकारी
मुरादाबाद
मुख्य कृषि अधिकारी
मुरादाबाद-1400
कोषागार-1400

24 APR 2024

विक्रय-विलेख

भूमि का प्रकार	-	कृषि
गाटा सं०	-	182
क्षेत्रफल	-	0.6900 हे०
ग्राम/मोहल्ला	-	मनोहरपुर
परगना	-	मुरादाबाद।
तहसील	-	मुरादाबाद।
जनपद	-	मुरादाबाद।

[Signature]

[Signature]

रामपति प्रभारी
मुरादाबाद विकास प्राधिकरण
मुरादाबाद

भारतीय गैर न्यायिक INDIA NON JUDICIAL

रु. 20000

बीस हजार रुपये



TWENTY THOUSAND RUPEES

Rs. 20000

उत्तर प्रदेश UTTAR PRADESH

C 511552

उत्तर प्रदेश
मुख्य कार्याधिकारी
मुरादाबाद

M
D.

मुख्य कार्याधिकारी
मुरादाबाद-1400

कोषागार-1400

24 APR 2024

विक्रय-विलेख

भूमि का प्रकार	-	कृषि
गाटा सं०	-	182
क्षेत्रफल	-	0.6900 हे०
ग्राम/मौहल्ला	-	मनौहरपुर
परगना	-	मुरादाबाद।
तहसील	-	मुरादाबाद।
जनपद	-	मुरादाबाद।

सम्पत्ति प्रभारी
मुरादाबाद विकास प्राधिकरण
मुरादाबाद

भारतीय गैर न्यायिक INDIA NON JUDICIAL

रु. 20000

बीस हजार रुपये



TWENTY THOUSAND RUPEES

Rs. 20000

INDIA

उत्तर प्रदेश UTTAR PRADESH

C 511553

उत्तर प्रदेश
कार्यालय मुख्य कोषाधिकारी
मुरादाबाद

मुख्य कोषाधिकारी
मुरादाबाद - 1400

कोषागार - 1400

24 APR 2024

M
स्वामी का प्रकार
गाटा सं०
क्षेत्रफल
ग्राम/मोहल्ला
स्तरगना
तहसील
जनपद

विक्रय-विलेख

-	कृषि
-	182
-	0.6900 हे०
-	मनोहरपुर
-	मुरादाबाद।
-	मुरादाबाद।
-	मुरादाबाद।

सम्पत्ति प्रभारी
मुरादाबाद विकास प्राधिकरण
मुरादाबाद

भारतीय गैर न्यायिक INDIA NON JUDICIAL

रु. 20000

बीस हजार रुपये



TWENTY THOUSAND RUPEES

Rs. 20000

C 511554

उत्तर प्रदेश UTTAR PRADESH

उत्तर प्रदेश
 कायालय मुख्य कार्याधिकारी
 मुरादाबाद

मुख्य कार्याधिकारी
 मुरादाबाद-1400

कार्यालय-1400

24 APR 2024

विक्रय-विलेख

M भूमि का प्रकार
 B गेटा सं०
 D क्षेत्रफल
 ग्राम/मोहल्ला
 परगना
 तहसील
 जनपद

- कृषि
 - 182
 - 0.6900 हे०
 - मनोहरपुर
 - मुरादाबाद।
 - मुरादाबाद।
 - मुरादाबाद।

सत्यजित प्रभारी
 मुरादाबाद विकास प्राधिकरण
 मुरादाबाद



उत्तर प्रदेश UTTAR PRADESH

C 511555

उत्तर प्रदेश

M B D

कार्यालय मुख्य कोषाधिकारी
मुरादाबाद

1982

मुख्य कोषाधिकारी
मुरादाबाद-1400

कौषांगार-1400

24 APR 2024

M

भूमि का प्रकार
गांटा सं०
क्षेत्रफल
ग्राम/मोहल्ला
परगना
तहसील
जनपद

विक्रय-विलेख

-	कृषि
-	182
-	0.6900 हे०
-	मनोहरपुर
-	मुरादाबाद।
-	मुरादाबाद।
-	मुरादाबाद।

(Handwritten signatures and purple circular stamps)

सम्पत्ति प्रभारी
मुरादाबाद विकास प्राधिकरण
मुरादाबाद



उत्तर प्रदेश UTTAR PRADESH

C 511556

उत्तर प्रदेश

कार्यालय मुख्य कोषाधिकारी
मुरादाबाद

मुख्य कोषाधिकारी
मुरादाबाद-1400

वनीयागार-1400

24 APR 2024

विक्रय-विलेख

M	मूमि का प्रकार	-	कृषि
B	गाटा सं०	-	182
D.	क्षेत्रफल	-	0.6900 हे०
	ग्राम/गौहल्ला	-	मनोहरपुर
	पेरगना	-	मुरादाबाद।
	तहसील	-	मुरादाबाद।
	जनपद	-	मुरादाबाद।

[Handwritten signatures in purple ink]

सम्पत्ति प्रधारी
मुरादाबाद विकास प्राधिकरण
मुरादाबाद



उत्तर प्रदेश UTTAR PRADESH

उत्तर प्रदेश
कार्यालय मुख्य कोषाधिकारी
मुगदाबाद

M B D

मुख्य कोषाधिकारी
मुगदाबाद-1400

कोषागार-1400

24 APR 2024

विक्रय-विलेख

M	कृषि
B	भूमि का प्रकार
	182
	गाटा सं०
	0.6900 हे०
	क्षेत्रफल
	मनोहरपुर
	ग्राम/मोहल्ला
	मुगदाबाद।
	परगना
	मुगदाबाद।
	तहसील
	मुगदाबाद।
	जनपद

(Handwritten signatures in blue ink)

सचिव प्रभारी
मुगदाबाद विकास प्राधिकरण
मुगदाबाद



C 511558

उत्तर प्रदेश UTTAR PRADESH

उत्तर प्रदेश
कार्यालय मुख्य कोषाधिकारी
मुरादाबाद

M
B
D.

मुख्य कोषाधिकारी
मुरादाबाद-1400

कोषागार-1400

24 APR 2024

विक्रय-विलेख

मृमि का प्रकार
गोटा सं०
खिन्नफल
ग्राम/मोहल्ला
परागना
तहसील
जनपद

कृपि
182
0.6900 हे०
मनोहरपुर
मुरादाबाद।
मुरादाबाद।
मुरादाबाद।

[Handwritten signatures and purple ink smudges]

प्रभारी
मुरादाबाद विकास प्राधिकरण
मुरादाबाद



उत्तर प्रदेश UTTAR PRADESH

C 511559

उत्तर प्रदेश
 कार्यालय मुख्य कोषाधिकारी
 मुरादाबाद

M B D.

मुख्य कोषाधिकारी
 मुरादाबाद-1400

पंजीयन नं.-1400

24 APR 2024

M
 भूमि का प्रकार
 गीटा सं०
 क्षेत्रफल
 ग्राम/मोहल्ला
 परगना
 तहसील
 जनपद

विक्रय-विलेख

-	कृषि
-	182
-	0.6900 हे०
-	मनोहरपुर
-	मुरादाबाद।
-	मुरादाबाद।
-	मुरादाबाद।

[Handwritten signature]

[Handwritten signature]

[Handwritten signature]
 सहायक प्रभारी
 कृषि विकास प्राधिकरण
 मुरादाबाद

भारतीय गैर न्यायिक INDIA NON JUDICIAL

रु. 20000

बीस हजार रुपये

TWENTY THOUSAND RUPEES

Rs. 20000



उत्तर प्रदेश UTTAR PRADESH

C 511580

C-511560

उत्तर प्रदेश

कार्यालय मुख्य कौषाधिकारी
मुरादाबाद

M B D

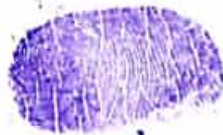
मुख्य कौषाधिकारी
मुरादाबाद-1400

कौषाधिकार-1400

24 APR 2024

विक्रय-विलेख

M	कृषि
उ	182
मि	0.6900 हे०
का प्रकार	मनोहरपुर
गाटा सं०	मुरादाबाद।
क्षेत्रफल	मुरादाबाद।
ग्राम/ मोहल्ला	मुरादाबाद।
परगना	
तहसील	
जनपद	



H. Guin

[Signature]

सम्पत्ति-प्रभारी
मुरादाबाद विकास प्राधिकरण
मुरादाबाद



उत्तर प्रदेश UTTAR PRADESH

AL 510538

विक्रय-विलेख

भूमि का प्रकार	-	कृषि
गाटा सं०	-	182
क्षेत्रफल	-	0.6900 हे०
ग्राम / मोहल्ला	-	मनोहरपुर
परगना	-	मुरादाबाद।
तहसील	-	मुरादाबाद।
जनपद	-	मुरादाबाद।



Y
Ques



23

सम्पत्ति प्रभारी
मुरादाबाद विकास प्राधिकरण
मुरादाबाद



उत्तर प्रदेश UTTAR PRADESH

AL 510539

विक्रय-विलेख

भूमि का प्रकार	-	कृषि
गाटा सं०	-	182
क्षेत्रफल	-	0.6900 हे०
ग्राम/मोहल्ला	-	मनोहरपुर
परगना	-	मुस्तादाबाद।
तहसील	-	मुस्तादाबाद।
जनपद	-	मुस्तादाबाद।








 सत्यमेव जयते
 मुस्तादाबाद विकास प्राधिकरण
 मुस्तादाबाद

भारतीय गैर न्यायिक
भारत INDIA

रु. 500



FIVE HUNDRED
RUPEES

पाँच सौ रुपये

सत्यमेव जयते

RS 500

INDIA NON JUDICIAL

24 APR 2024

AL 510540

उत्तर प्रदेश UTTAR PRADESH

विक्रय-विलेख

भूमि का प्रकार	—	कृषि
गाटा सं०	—	182
क्षेत्रफल	—	0.6900 हे०
ग्राम/मोहल्ला	—	मनोहरपुर
परगना	—	मुरादाबाद।
तहसील.	—	मुरादाबाद।
जनपद	—	मुरादाबाद।







सत्यमेव जयते
मुरादाबाद विकास प्राधिकरण
2024



AL 510541

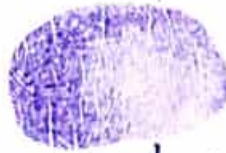
उत्तर प्रदेश UTTAR PRADESH

विक्रय-विलेख

भूमि का प्रकार	—	कृषि
गाटा सं०	—	182
क्षेत्रफल	—	0.6900 हे०
ग्राम/मोहल्ला	—	मनोहरपुर
परगना	—	मुरादाबाद।
तहसील	—	मुरादाबाद।
जनपद	—	मुरादाबाद।



[Handwritten signature]



[Handwritten signature]

सम्पत्ति प्रभारी
मुरादाबाद विकास प्राधिकरण
मुरादाबाद

भारतीय गैर न्यायिक

पचास
रुपये
रु. 50



FIFTY
RUPEES
Rs. 50

INDIA NON JUDICIAL

CN 255781

उत्तर प्रदेश UTTAR PRADESH

विक्रय-विलेख

भूमि का प्रकार
गाटा सं०
क्षेत्रफल
ग्राम/मोहल्ला
परगना
तहसील
जनपद

— कृषि
— 182
— 0.6900 हे०
— मनोहरपुर
— मुरादाबाद।
— मुरादाबाद।
— मुरादाबाद।



[Handwritten signature]



[Handwritten signature]

[Handwritten signature]
मुद्राधिकारी
मुद्राधिकार
मुद्राधिकार

24 APR 2024

आज दिनांक को एक किता।
 धनराशि 50- कुल धनराशि 15000000-
 श्री को कोषागार मुरादाबाद से विक्रय किया।
 आवेदन सं: 2024007190018265 Moradabad Development Authority
 Moradabad

मुख्य अधिकारी
 कोषागार मुरादाबाद

विक्रय पत्र

वर्ष: 2024

वही सं: 1

24 APR 2024 रजिस्ट्रेशन सं: 6213

प्रतिफल- 21578700 स्टाम्प शुल्क- 1510550 बाजारी मूल्य - 21579000 पंजीकरण शुल्क - 215790 प्रतिलिपिकरण शुल्क - 380 योग : 216170


श्री मुरादाबाद विकास प्राधिकरण द्वारा
 प्र०स० राजीव रतन प्रताप सिंह अधिकृत पदाधिकारी/ प्रतिनिधि,
 पुत्र श्री राजेन्द्र सिंह
 व्यवसाय : नौकरी
 निवासी: मु०वि०प्रा० मुरा०




श्री. मुरादाबाद विकास प्राधिकरण द्वारा
 ने यह लेखपत्र इस कार्यालय में दिनांक
 09/05/2024 एवं 04:16:48 PM बजे
 निबंधन हेतु पेश किया।

प्र०स० राजीव रतन प्रताप सिंह अधिकृत
 पदाधिकारी/ प्रतिनिधि

रजिस्ट्रीकरण अधिकारी के हस्ताक्षर


 आर० डी० राम
 उप निबंधक : सदर द्वितीय
 मुरादाबाद
 09/05/2024

श्वेता शर्मा सदर द्वितीय
 निबंधक लिपिक
 09/05/2024



भारतीय गैर न्यायिक

दस
रुपये
रु.10



TEN
RUPEES
Rs.10

INDIA NON JUDICIAL

उत्तर प्रदेश UTTAR PRADESH

विक्रय-विलेख

92AE 964079

भूमि का प्रकार
गाटा सं०
क्षेत्रफल
ग्राम/मोहल्ला
परगना
तहसील
जनपद

—
—
—
—
—
—
—

कृषि
182
0.6900 हे०
मनोहरपुर
मुरादाबाद।
मुरादाबाद।
मुरादाबाद।

सुसु

सुसु

सम्पत्ति प्रभारी
मुरादाबाद विकास प्राधिकरण
मुरादाबाद

16 APR 2024

अंज दिनांक _____ को एक किताब
धनराशि 10 कुल धनराशि 12,500,000/-
श्री _____ Moradabad Development Authority
को कोषागार मुरादाबाद से विक्रय किया जा रहा है।

मुख्य अधिकारी
ने की कोषागार के निशान अंगूठे नियमानुसार
लिए गए हैं।
दिष्पणी 16 APR 2024

रजिस्ट्रीकरण अधिकारी के हस्ताक्षर

आर० डी० राम

उप निबंधक : सदर द्वितीय

मुरादाबाद

09/05/2024

श्वेता शर्मा सदर द्वितीय
निबंधक लिपिक मुरादाबाद

09/05/2024

प्रिंट करें



भारतीय गैर न्यायिक

दस
रुपये
रु.10



TEN
RUPEES
Rs.10

INDIA NON JUDICIAL

उत्तर प्रदेश UTTAR PRADESH


92AE 964080

साक्षी नम्बर 1 -
हस्ताक्षर - 

नाम - श्रीजितेन्द्र कुमार
पदनाम - क्षेत्रीय लेखपाल, ग्राम मनोहरपुर, तहसील व जिला मुरादाबाद।
पिता का नाम - श्रीराज कुमार



साक्षी नम्बर 2 -

हस्ताक्षर - 
नाम - श्री सीता राम
पदनाम - लेखपाल, मुरादाबाद विकास प्राधिकरण, मुरादाबाद।
पिता का नाम - श्री गोपाल सिंह



हस्ताक्षर विक्रेता


मुरादाबाद सिविल प्रशासन
मुरादाबाद विकास प्राधिकरण
मुरादाबाद

हस्ताक्षर क्रेता

16 APR 2024

जन्म दिनांक _____ को एक विक्रय 2,50,000/-
 धनराशि 10/- कुल धनराशि _____
 श्री _____ Muradabad Development Authority
 को कोषागार मुरादाबाद से विक्रय [विक्रय] Muradabad

आवेदन सं०: 2024006190182
 मुख्य अधिकारी
 कोषागार मुरादाबाद

16 APR 2024

बही सं०: 1

रजिस्ट्रेशन सं०: 621

वर्ष: 2024

निष्पादन लेखपत्र वाद सुनने व समझने मजमुन व प्राप्त धनराशि रु प्रलेखानुसार उक्त
 विक्रेता: 1

श्री मेसर्स सालार बिल्डवेल प्रा०लि० के द्वारा डायरे० मोहम्मद
 मुस्लिम, पुत्र श्री कुदरतउल्ला

निवासी: मंगपुरा मुरा०

व्यवसाय: अन्य

विक्रेता: 2



श्री मेसर्स सालार बिल्डवेल प्रा०लि० के द्वारा डायरे० मोहम्मद
 मोमीन, पुत्र श्री मोहम्मद मुस्लिम

निवासी: उक्त

व्यवसाय: अन्य

विक्रेता: 1



श्री मुरादाबाद विकास प्राधिकरण के द्वारा प्र०स० राजीव रतन
 प्रताप सिंह, पुत्र श्री राजेन्द्र सिंह

निवासी: मु०वि०प्रा० मुरा०

व्यवसाय: नौकरी



ने निष्पादन स्वीकार किया। जिनकी पहचान
 पहचानकर्ता: 1

श्री जितेन्द्र कुमार, पुत्र श्री राज कुमार

निवासी: कांशीराम जी नगर मुरा०

व्यवसाय: अन्य

पहचानकर्ता: 2



श्री सीता राम, पुत्र श्री गोपाल सिंह

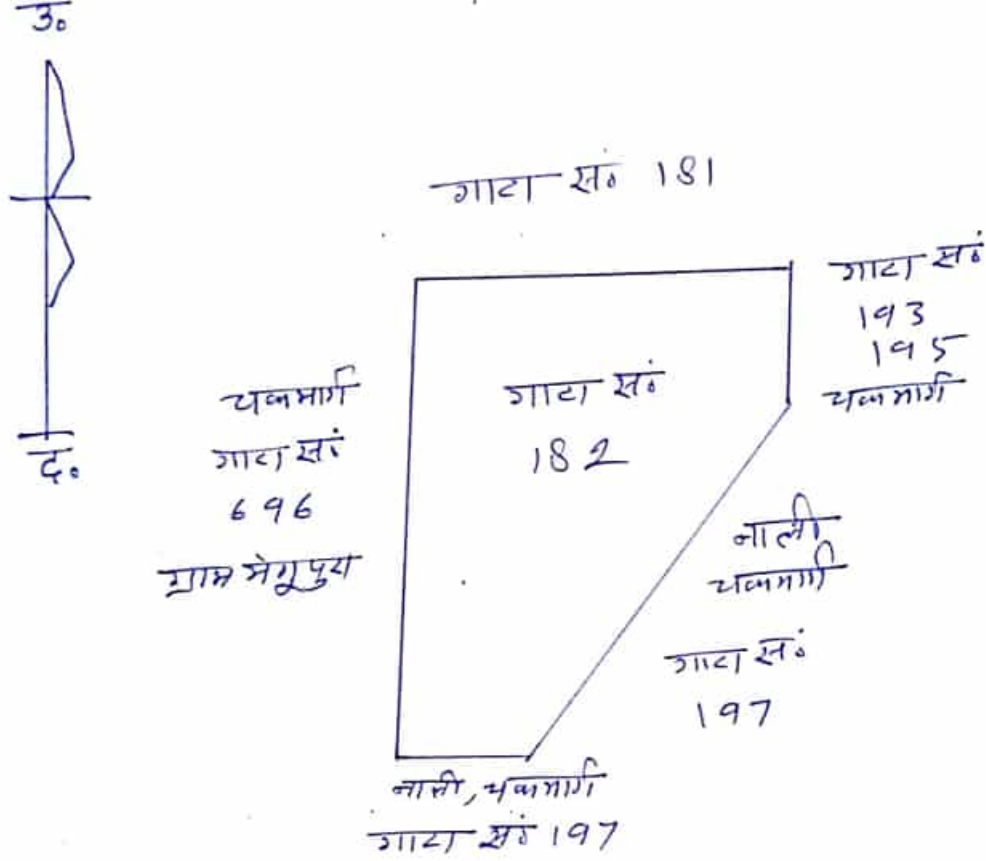
निवासी: मु०वि०प्रा० मुरा०


व्यवसाय: अन्य





नजरी नक्शा

ग्राम-मनोहरपुर तहसील व जिला मुरादाबाद स्थित गाटा सं०-182 कुल रकबा
0.6900 हैक्टे० ।




(सीताराम)
लेखपाल,
मु०वि०प्रा०, मुरादाबाद


(महमूद हसन)
लेखपाल,
मु०वि०प्रा०, मुरादाबाद


(राजपाल सिंह)
लेखपाल
मु०वि०प्रा०, मुरादाबाद


(विरेन्द्र सिंह)
राजस्व निरीक्षक,
मु०वि०प्रा०, मुरादाबाद








सम्पत्ति प्रभारी
मुरादाबाद विकास प्राधिकरण
मुरादाबाद

आवेदन सं०: 202400719018265

बही संख्या 1 जिल्द संख्या 15066 के पृष्ठ 337 से 516 तक क्रमांक 6213 पर दिनांक 09/05/2024 को रजिस्ट्रीकृत किया गया।

रजिस्ट्रीकरण अधिकारी के हस्ताक्षर

rdogam

आर० डी० राम

उप निबंधक : सदर द्वितीय

मुरादाबाद

09/05/2024

आवेदन सं०: 202400719018266

प्रिंट करें

बही संख्या 1 जिल्द संख्या 15067 के पृष्ठ 1 से 160 तक क्रमांक 6214 पर दिनांक 09/05/2024 को रजिस्ट्रीकृत किया गया।



रजिस्ट्रीकरण अधिकारी के हस्ताक्षर

rdogam

आर० डी० राम

उप निबंधक : सदर द्वितीय

मुरादाबाद

09/05/2024