

कार्यालय उप निबंधक सदर द्वितीय मुरादाबाद जनपद मुरादाबाद

आवेदन संख्या :2202526503079

प्रमाण संख्या :22025265002805

भार मुक्त प्रमाण-पत्र
(रजि० मैनुअल के नियम 328)

श्री. अजयवीर एड पुत्र- द्वारा तहसील मुरादाबाद जिला मुरादाबाद ने निम्नलिखित सम्पत्ति से सम्बन्धित प्रपत्रों/द्वारा प्रस्तुत भार मुदित प्रमाण पत्र हेतु प्राधना पत्र प्रस्तुत किया है।

सम्पत्ति का विवरण : ग्राम/मोहल्ला - मनोहरपुर, वार्ड/परगना- मुरादाबाद, कृषि- मुरादाबाद विकास प्राधिकरण मुरादाबाद, गाटा 197ख रकबा 0.1370 गाटा 197ग रकबा 0.0610 गाटा 290ड रकबा 0.1570, 197ख 197ग 290इ

मे एतद्वारा प्रमाणित करता हू कि इंडेक्स सं 02 तथा उससे सम्बन्धित सूची प्रपत्रों की तलाश दिनांक 13/10/2013 से दिनांक 12/10/2025 तक उक्त सम्पत्ति के सम्बन्ध में की गयी जिसमें निम्नलिखित भार पाये गये

कोई भार नहीं पाया गया

दिनांक : 13-10-2025

- नोट - 1. इस प्रमाण-पत्र के समस्त विवरण आवेदक द्वारा दिए गए संपत्ति के ब्यौरे के आधार पर डूँढे गए हैं। यदि रजिस्ट्रीकृत लेखपत्र में संपत्ति को आवेदक द्वारा आवेदन में दिये गए वर्णन से किसी दूसरे ढंग से वर्णित किया गया हो तो ऐसे लेखपत्रों से प्राप्त सूचना को प्रमाण पत्र में दर्ज नहीं किया जायेगा।
- वांछित तलाश कार्यालय द्वारा यथासंभव सावधानी के साथ किया गया है, और विभाग प्रमाणपत्र में शामिल सूचना के लिए उत्तरदायी नहीं होगा।
- इस प्रमाण-पत्र में उन लेखपत्रों से सम्बन्धित सूचना शामिल नहीं है जो प्रस्तुत हो चुके हैं, परन्तु जिनका आज की तारीख तक रजिस्ट्रीकरण नहीं हुआ है।
- यह प्रमाण-पत्र किसी संपत्ति के स्वत्व का प्रमाण नहीं है।
- 'प्रथम पक्ष' से तात्पर्य बंधक कर्ता से है और 'द्वितीय पक्ष' से तात्पर्य बन्धकी से है।

तलाशकर्ता एवं प्रमाण पत्र बनाने वाले निबन्धन लिपिक: **अपूर्व सक्सेना।**
मिलान करने वाले निबन्धन लिपिक : **अपूर्व सक्सेना।**

Digitally signed by
RAM DULARE RAM

उप निबंधक सदर द्वितीय
मुरादाबाद

उद्धरण खतौनी

उद्धरण क्रमांक : 115188202510498

ग्राम क्रमांक : 115188 ग्राम का नाम (परगना) : मनोहरपुर(मुरादाबाद) तहसील : मुरादाबाद जनपद : मुरादाबाद फसली वर्ष : 1429-1434 (01 जुलाई, 2021 से 30 जून, 2027) भाग : 1 (1)खाता संख्या : 00351

श्रेणी : 1-क / भूमि जो संक्रमणीय भूमिधरो के अधिकार में हो।

खातेदार का विवरण		खातेदारी प्रारम्भ होने का विवरण		भूमि का विवरण		खातेदार का अंश		
खसरा/गाटा संख्या	(2) नाम/पिता-पति-संरक्षक-प्रबंधक का नाम / जाति कोड / आधार नं० (अन्तिम चार अंक) अथवा पैन नं० (6-9 स्थान के अंक) / पता / जन्मतिथि (अवयस्क हेतु)	(3) न्यायालय का नाम / कम्प्यूटरीकृत वाद संख्या अथवा आदेश संख्या / आदेश का दिनांक / जोत का आधार	(4) वर्ष	(5) गाटा (यूनीक कोड)	(6) गाटे का कुल क्षेत्रफल (हे.)	(7) हिस्से में	(8) क्षेत्रफल में (हे.)	(9) खातेदार द्वारा देय भू-राजस्व
290ड	1) मुरादाबाद विकास प्राधिकरण मुरादाबाद / एम0डी0ए0 / मुरादाबाद	1) अन्य / 290 / 10-09-2024 / दुरस्ती (संशोधन से) 2) राजस्व न्यायालय (नायब तहसीलदार) / T202413540119936 / 19-12-2024 / विक्रय	च01411फ	290ड(1151880290200712)	0.1570	1) -	1) 0.1570	2.15
							0.1570	

कुल गाटे - 1 कुल क्षेत्रफल - 0.1570 (हेक्टेयर) कुल भू-राजस्व - 2.15 रुपये कुल अंश का क्षेत्रफल - (0.1570) (हेक्टेयर)

नामान्तरण / परिवर्तन का विवरण		खारिज किया गया			दर्ज किया गया		
(10) न्यायालय का नाम / कम्प्यूटरीकृत वाद संख्या अथवा आदेश संख्या / आदेश का दिनांक / नामान्तरण का आधार / डिजिटल हस्ताक्षर नाम / डिजिटल हस्ताक्षर दिनांक	(11) नाम / पिता-पति-संरक्षक-प्रबंधक का नाम / जाति कोड / आधार नं० (अन्तिम चार अंक) अथवा पैन नं० (6-9 स्थान के अंक) / पता / जन्मतिथि (अवयस्क हेतु)	(12) गाटे का खसरा नम्बर / यूनीक कोड	(13) क्षेत्रफल (हे.)	(14) नाम / पिता-पति-संरक्षक-प्रबंधक का नाम / जाति कोड / आधार नं० (अन्तिम चार अंक) अथवा पैन नं० (6-9 स्थान के अंक) / पता / जन्मतिथि (अवयस्क हेतु)	(15) गाटे का खसरा नम्बर / यूनीक कोड	(16) क्षेत्रफल (हे.)	

<p>290 / 10-09-2024 / दुरस्ती (संशोधन से) / RAM SINGH RAWAT / 10-09-2024 2) राजस्व न्यायालय (नायब तहसीलदार) / T202413540119936 / 19-12-2024 / विक्रय / RAM SINGH RAWAT / 28-12-2024</p>	<p>1.1) न.301 विल्डिंग न.274वी निक्ट / . / . (शेष क्षेत्रफल : 0.0000) 1.2) अल फलाह जामिया नगर ओखला / . / . (शेष क्षेत्रफल : 0.0000) 1.3) प्रा.ति.अलमुर्तजा अपार्ट / . / . (शेष क्षेत्रफल : 0.0000) 1.4) नई दिल्लीद्वारा मुख्तारेआम / . / . (शेष क्षेत्रफल : 0.0000) 1.5) मैसर्स सालार डवलपर्स / . / . (शेष क्षेत्रफल : 0.0000) 1.6) मेन्टतीसरी मंजिल फलेट / . / . (शेष क्षेत्रफल : 0.0000) 1.7) मोहम्मद हारून / मौ0इदरीस / नि.मोहल्ला किसरौल तकिया बुद्धाशाह मुरा0 (शेष क्षेत्रफल : 0.0000) 2.1) मै0 सालार डवलपर्स प्रा0लि0अलमुर्तजा अपार्टमेन्ट जा / मौ0 इदरीस / नि0 मौ0 किसरौल तकिया बुद्धाशाह मुरादाबाद (शेष क्षेत्रफल : 0.0000)</p>	<p>290ड(1151880290200712)</p>	<p>1.1) 0.0225 1.2) 0.0225 1.3) 0.0224 1.4) 0.0224 1.5) 0.0224 1.6) 0.0224 1.7) 0.0224 2.1) 0.1570</p>	<p>1.1) मै0 सालार डवलपर्स प्रा0लि0अलमुर्तजा अपार्टमेन्ट जामिया नगर औ0नई दि0 द्वारा मुख्तारेआममोहम्मद हारून / मौ0 इदरीस / नि0 मौ0 किसरौल तकिया बुद्धाशाह मुरादाबाद 2.1) मुरादाबाद विकास प्राधिकरण मुरादाबाद / एम0डी0ए0 / मुरादाबाद</p>	<p>290ड(1151880290200712)</p>	<p>1.1) 0.1570 2.1) 0.1570</p>
---	--	-------------------------------	---	--	-------------------------------	---

मूभि के सम्बन्ध में विचाराधीन राजस्व वाद/वादों की कम्प्यूटरीकृत संख्या :

(18) वंधक/बंधक-मुक्त होने की स्थिति

(18.1) वंधक होने की स्थिति (संस्था अथवा बैंक का नाम/कोड/बंधक का दिनांक/धनराशि/आवेदन संख्या/खातेदार(पिता-पति-संरक्षक)) :

(18.2) वंधक-मुक्त होने की स्थिति (संस्था अथवा बैंक का नाम/कोड/बंधक-मुक्त का दिनांक/धनराशि/आवेदन संख्या/खातेदार(पिता-पति-संरक्षक)) :

(19) अभ्युक्ति :

पूर्व आदेशों का विवरण

Data Digitally Signed by: RAM SINGH RAWAT (RAGISTRAR KANOONGO)

दिनांक/समय/स्थान: 13-10-2025 05:17:39 तहसील : मुरादाबाद

यह उद्घरण खतौनी इलेक्ट्रॉनिक डिलीवरी सिस्टम द्वारा तैयार की गयी है तथा डाटा डिजीटल हस्ताक्षर द्वारा हस्ताक्षरित है।

मुद्रित कर्ता : TUSHAR BHATNAGAR तहसील : मुरादाबाद

मुद्रित दिनांक एवं समय: 13-10-2025 05:17:39

Not Applicable For Online Prints उपरोक्त उद्घरण खतौनी का वेरीफिकेशन <https://upbhulekh.gov.in> Website पर जाकर अथवा QR Code Scan करके किया जा सकता है।




100 - '6998/24'

भारतीय गैर न्यायिक INDIA NON JUDICIAL


रु.
25000
पच्चीस हजार रुपये

Rs.
25000
TWENTY FIVE THOUSAND RUPEES



H 792849

उत्तर प्रदेश UTTAR PRADESH




:- बयानामा :-

मुरादाबाद विकास प्राधिकरण द्वारा किसानों/भू-स्वामियों से आपसी सहमति/समझौते से भूमि क्रय हेतु विक्रय विलेख:-

जिलाधिकारी द्वारा निर्धारित सर्किल दर सूची के पृष्ठ सं0 42 कोड सं0 1025 कॉलम सं0 07 पर अंकित दर जिलाधिकारी की अध्यक्षता में गठित समिति द्वारा निर्धारित दर सर्किल रेट का 03 गुना विक्रय हेतु प्रस्तावित भूमि का मूल्य	-	रु0-451 लाख (प्रति हे0)
विक्रय मूल्य (भूमि + परिसम्पत्ति का मूल्य)	-	रु0-1353 (प्रति हे0)
स्टाम्प शुल्क	-	रु0-1353 (प्रति हे0)
निबन्धन शुल्क	-	रु0-1353 (प्रति हे0)
	-	रु0-20,64,720 /
	-	रु0-2,94,954 /--

विक्रय-विलेख

भूमि का प्रकार	-	कृषि
गाटा सं0	-	290इ एवं 197ग
क्षेत्रफल	-	0.1570 हे0 एवं 0.0610
कुल क्षेत्रफल	-	0.2180
ग्राम/मोहल्ला	-	मनोहरपुर
परगना	-	मुरादाबाद।
तहसील	-	मुरादाबाद।
जनपद	-	मुरादाबाद।



सम्पत्ति प्रभारी
मुरादाबाद विकास प्राधिकरण
मुरादाबाद



उत्तर प्रदेश UTTAR PRADESH

H 792850



वेधेता का विवरण (पथम पक्ष) -

वेधेता का नाम	पिता/पति का नाम	निवासी	आधार कार्ड संख्या	पैन कार्ड संख्या	मोबाइल नं०
मोहम्मद मुस्लिम	कुदरतउल्ला	मुफ्ती टोला, अशरफी हाउस मुरादाबाद, उ०प्र०।	950103978825	AAMCS4737P	9927971786
मोहम्मद मोमीन	मोहम्मद मुस्लिम	मुफ्ती टोला, अशरफी हाउस मुरादाबाद, उ०प्र०।	507704803339		9760793023

09 MAY

Mu



Mu

मोहम्मद मोमीन
मुरादाबाद, विकास प्राधिकरण
मुरादाबाद

भारतीय गैर न्यायिक INDIA NON JUDICIAL

रु.
25000
पच्चीस हजार रुपये



Rs.
25000
TWENTY FIVE THOUSAND RUPEES

उत्तर प्रदेश UTTAR PRADESH

H 792851

M B D

09 MAY 2021

मुद्रा कौशल विकास निगम
मुद्रादाबाद

मुद्रा कौशल विकास निगम
मुद्रादाबाद-1400

कोषागार-1400

फैला का विवरण (द्वितीय पक्ष):-

मुद्रादाबाद विकास प्राधिकरण, मुद्रादाबाद।

फैला कार्ड संख्या

- AAJFM7731M

द्वारा

- राजीव रतन प्रताप सिंह

पदनाम

- प्रभारी सम्पत्ति

विभाग

- मुद्रादाबाद विकास प्राधिकरण, मुद्रादाबाद।

जनपद

- मुद्रादाबाद।

मोबाईल नं०

- 9711309013

आधार कार्ड सं०

- 619531182969



सम्पत्ति प्रभारी
मुद्रादाबाद विकास प्राधिकरण
मुद्रादाबाद

भारतीय गैर न्यायिक INDIA NON JUDICIAL

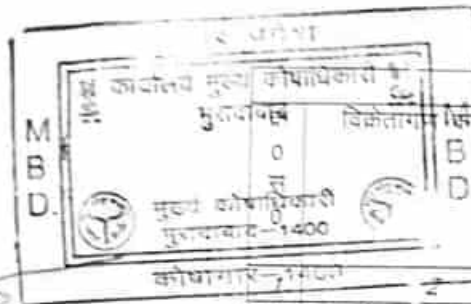
रु.
25000
पच्चीस हजार रुपये



Rs.
25000
TWENTY FIVE THOUSAND RUPEES

उत्तर प्रदेश UTTAR PRADESH

H 792852



विक्रीत सम्पत्ति का विवरण									
क्र. सं.	नाम	पिता / पाले का नाम	गाटा सख्या	कुल क्षेत्र (है० में)	कुल क्षेत्र में से विक्रय हेतु प्रस्तावित क्षेत्र	विक्रय हेतु प्रस्तावित क्षेत्र में अक्ष	विस्तार अनुमति विक्रय क्षेत्र (है० में)	सू. संख्या	
		3	4	5	6	7	8	9	
03	मुरादाबाद विकास प्राधिकरण डवलपर्स प्रा० लि०, अल मुर्तजा अपार्टमेंट तीसरी मजिल फ्लैट नं० 301, बिल्डिंग नं० 274वीं, प्लॉट अलफलाह जामियों नगर ओखला नई दिल्ली द्वारा वर्तमान डायरेक्टर मौहम्मद मुस्लिम एवं मौहम्मद मोमीन, निवासी- मुफ्ती टोला, अशरफी हाउस, मुरादाबाद, उ०प्र०।	कुदरतउल्ला मौहम्मद मुस्लिम	290ड 197ग	0.1570 0.0610	0.1570 0.0610	0.1570 0.0610	0.1570 0.0610	रु० 2.15 रु० 0.00	

Handwritten signatures and stamps.

सम्पत्ति प्रभारी
मुरादाबाद विकास प्राधिकरण
मुरादाबाद

भारतीय गैर न्यायिक INDIA NON JUDICIAL


रु.
25000
पच्चीस हजार रुपये

Rs.
25000
TWENTY FIVE THOUSAND RUPEES



उत्तर प्रदेश UTTAR PRADESH

H 792853



गाटा सं० 290ड के कुल प्रस्तावित क्षेत्रफल 0.1570 हे० में से विक्रीत क्षेत्रफल 0.1570 हे० तथा गाटा सं० 197ग के कुल प्रस्तावित क्षेत्रफल 0.0610 हे० में से विक्रीत क्षेत्रफल 0.0610 हे० अर्थात् कुल क्षेत्रफल 0.2180 हे० विक्रेतागण का पूर्ण भाग है।

सडक की स्थिति
परिसम्पत्ति

- राष्ट्रीय राजमार्ग पर स्थित हैं।
- शून्य

09 MAY 2024 विक्रीत सम्पत्ति की चौहद्दी :-

क्रमांक	गाटा संख्या	पूरब	पश्चिम	उत्तर	दक्षिण
1.	290ड	गाटा सं० 261, 288	गाटा सं० 238, 237 एवं 230	गाटा सं० 239, 259/1303 एवं 260	राष्ट्रीय राजमार्ग
2.	197ग	गाटा सं० 242, 235 एवं 234	चकमार्ग, ग्राम मंगूपुरा गाटा सं० 696, 697 एवं 709	चकमार्ग	राष्ट्रीय राजमार्ग

Handwritten signature

सम्पत्ति प्रभारी
मुसादाबाद विकास प्राधिकरण
मुसादाबाद

भारतीय गैर न्यायिक INDIA NON JUDICIAL

रु.
25000

पच्चीस हजार रुपये

Rs.
25000

TWENTY FIVE THOUSAND RUPEES

INDIA

उत्तर प्रदेश UTTAR PRADESH

H 792854

उत्तर प्रदेश
कार्यालय मुख्य कोषाधिकारी
मुरादाबाद
मुख्य कोषाधिकारी
मुरादाबाद-1400
कोषागार-1400

विक्रय मूल्य का भुगतान :-

माटा सं० 290ड का कुल विक्रय मूल्य रु०-2,12,42,100/- (दो करोड बारह लाख बयालीस हजार सौ रुपये मात्र) तथा माटा सं० 197ग का कुल विक्रय मूल्य रु०-82,53,300/- (बयासी लाख तिरैपन हजार तीन सौ रुपये मात्र) में से 1 प्रतिशत टीडीएस की कटौती उपरान्त विक्रेतागण को भुगतान की जाने वाली धनराशि का विवरण:-

क्र	विक्रेतागण का नाम	पिता/पति का नाम	पता	बैंक का नाम	बैंक संख्या	बैंक का दिनांक	भुगतान राशि
09	09	09	09	09	09	09	09
1	मेसर्स सालार डेवलपर्स प्रा०लि०, अल मुर्तजा अपार्टमेंट तीसरी नंजिल फ्लैट नं० 301, बिल्डिंग नं० 274वी, निकट अलफलाह जामिया नगर अंखला नई दिल्ली द्वारा वर्तमान डायरेक्टर गौहम्मद मुरिलम एवं गौहम्मद मोमीन	कुदरतउल्ला गौहम्मद मुरिलम	मुफ्ती टोला, अशरफी हाउस, मुरादाबाद, उ०प्र०।	केनरा बैंक, एम. डी.ए. आफिस शाखा, दिल्ली रोड, मुरादाबाद	292810 292826	16.05.2024 17.05.2024	2,10,29,679/- 81,70,767/-

[Handwritten signatures and stamps]

मुरादाबाद विकास प्राधिकरण
मुरादाबाद

भारतीय गैर न्यायिक INDIA NON JUDICIAL

रु.
25000
पच्चीस हजार रुपये

Rs.
25000
TWENTY FIVE THOUSAND RUPEES

INDIA

उत्तर प्रदेश UTTAR PRADESH

H 792855



09 MAY 2021

विक्रीत भूमि विक्रेता को पंजीकृत बयनामा के आधार पर प्राप्त हुई है। गाटा सं० 290ड के संविदा उपनिबन्धक सदर मुरादाबाद के बही संख्या-01 जिल्द संख्या 5862 पृष्ठ संख्या 127 बी 152 क्रमांक 5345 दिनांक 11.09.2008 तथा गाटा सं० 197ग कार्यालय उपनिबन्धक सदर मुरादाबाद के बही संख्या-01 जिल्द संख्या 5933 पृष्ठ संख्या 01 से 10 क्रमांक 6841 दिनांक 08.12.2008 को पंजीकृत है। विक्रेतागण अनुसूचित जाति/जनजाति के सदस्य नहीं हैं। विक्रीत भूमि ना तो किसी को विक्रय अनुबन्ध किया गया है और ना ही किसी को हस्तांतरित की गयी है और ना ही किसी बैंक या सरकारी कार्यालय अथवा किसी व्यक्ति को बंधक की गयी है। विक्रीत भूमि हर प्रकार से रेहन व चय व हिया, ऋण भार, कुर्की, जमानत, बन्धक, दीवानी या राजस्व वाद आदि से मुक्त है, जिसमें किसी अन्य व्यक्ति की भागीदारी नहीं है और ना ही किसी अन्य के पक्ष में विक्रय बयनामा किया गया है, न ही कोई सरकारी भूमि निहित है। अर्थात् वारन्टी ऑफ टाईटिल प्रथम पक्ष का दायित्व है। उक्त आराजी को विक्रय करने का मुझ विक्रेता को पूर्ण मालिकाना हक हासिल है, जिसमें गाटा संख्या 290ड रकबा 0.1570 हे० तथा गाटा सं० 197ग रकबा 0.0610 अर्थात् कुल रकबा 0.2180 हे० ग्राम मनोहरपुर सम्पूर्ण भाग विक्रीत की जाती है। अब जरूरत खुद के उरी कित्ता भूमिधारी आराजी को पूर्ण स्वामित्व एवं अधिकारों व दाखिली खारिजी सहित पूरे छोशो हवास स्वस्थ चित से खूब सोच व समझकर बिना किसी दबाव नाजायज किसी शर्त के मय सम्पूर्ण अधिकार सहित मुवलिंग रु०-2,94,95,400/- (दो करोड चौरानवे लाख पिवानवे हजार चार सौ रुपये मात्र) जिसके आधे मुवलिंग रु० 1,47,47,700/- (शब्दों में एक करोड सैंतालीस लाख सैंतालीस हजार सात सौ रुपये मात्र) होते हैं, वदस्त क्रेता मुरादाबाद विकास प्राधिकरण, मुरादाबाद के पक्ष में चय कागिल व फरोख्त कतई किया यानि एम०डी०ए० को बेच दिया और कुल जर समन हस्य तफरील जौल क्रेता मजकूर से जरिये चैक वसूल पाकर कब्जा व दखल मालिकाना विक्रीत संक्रमणीय भूमि पर आज की तारीख से बजाये अपने क्रेता मजकूर का कब्जा वाकई बखूफी कर दिया। अब मुझ विक्रेता व वारिसान विक्रेता का कोई हक व दावा विक्रीत आराजी पर नहीं रह गया है व विक्रय धनराशि क्रेता से बाकी ना रहा। विक्रेता विक्रीत भूमि के प्रतिफल के अतिरिक्त अन्य कोई प्रतिकर या लाग का दावा किसी न्यायालय में प्रस्तुत नहीं करेगा।

Handwritten signature in Urdu script.



समर्पित प्रभारी
मुरादाबाद विकास प्राधिकरण
मुरादाबाद

भारतीय गैर न्यायिक INDIA NON JUDICIAL

रु.
25000

पच्चीस हजार रुपये




Rs.
25000

TWENTY FIVE THOUSAND RUPEES

उत्तर प्रदेश UTTAR PRADESH

H 792856



09 MAY 2021

अगर कोई शख्स दावा करे तो वह बिल्कुल नाजायज होवे और अगर विक्रीत आराजी वयशुदा पूर्ण अथवा उसका कोई अंश क्रेता के स्वामित्व व अधिकारों से निकल जावे या कब्जा ना मिले या अन्य किसी प्रकार से विवादित व भारग्रसित पायी जावे या कोई तथ्य छिपाया गया पाया जावे तो ऐसी तमाम सूरतों में क्रेता को यह अधिकार होगा कि वह कुल विक्रय मूल्य मय हर्जा व खर्चा विक्रेता व उसके वारिसानों तथा दीगर जायदाद चल व अचल से भू-राजस्व की भांति वसूल कर लेवे, जिसमें विक्रेता को कोई आपत्ति नहीं होगी। उपरोक्त विक्रीत भूमि से सम्बन्धित सारे हक व हकूक तथा स्वत्व, सारे अधिकार, विक्रेता ने क्रेता को अंतरित कर दिये हैं, अब क्रेता उपरोक्त भूमि का दाखिल खारिज सरकारी कागजों में अपने नाम दर्ज करा लेवे। विक्रेता को कोई आपत्ति नहीं होगी।

उपरोक्त भूमि किसी अन्य योजना के अन्तर्गत अधिग्रहीत नहीं है, उक्त भूखण्ड का, जिसका मुरादाबाद विकास प्राधिकरण के पक्ष में विक्रय विलेख निष्पादित किया जाना है, उसका स्वामित्व वर्तमान में विक्रेता में निहित है। विक्रीत भूमि के सम्बन्ध में किसी प्रकार का कोई वाद किसी भी न्यायालय में विचाराधीन नहीं है।

इस विक्रय पत्र के निष्पादन से मुझ विक्रेता की आजीविका, निवास स्थान व जीवनचर्या परिवर्तित नहीं हो रही है और न ही आजीविका, निवास स्थान व जीवनचर्या पर कोई प्रतिकूल प्रभाव पड़ रहा है। प्रस्तुत विक्रय विलेख विक्रेता द्वारा उपलब्ध कराये गये कागजात व उसके द्वारा बताये गये तथ्यों व आश्वासन के आधार पर तैयार किया गया है। विक्रेता द्वारा दिये गये अभिलेख/शपथ-पत्र गलत पाये जाते हैं तो उसकी समस्त जिम्मेदारी विक्रेता की है तथा पक्षकारों की पहचान उनके साक्षियों द्वारा की जा रही है।

Handwritten signature



Handwritten signature

सम्पत्ति प्रभारी
मुरादाबाद विकास प्राधिकरण
मुरादाबाद



उत्तर प्रदेश UTTAR PRADESH

H 792857

मूल कागदिका
 नम्बर-1000-1000
 मूल कागदिका
 नम्बर-1000-1000

प्रिंटेड अथवा मुद्रांक द्वारा प्रसिद्ध नदियत में मुद्रा विभाग की अन्तर्गत व अतिरिक्त अन्य
 किमी. की अन्तर्गत अथवा अन्य व निरा विभाग व समस्त कार्य दारा नदी प्रयोग जिन व की मुद्रा
 सामग्री में किसी न्यायालय में दाख होना प्रयोग विभाग द्वारा प्रकाश करत अन्तर्गत जिन व
 प्रिंटेड अथवा मुद्रांक द्वारा प्रसिद्ध नदियत में मुद्रा विभाग की अन्तर्गत व अतिरिक्त अन्य
 किमी. की अन्तर्गत अथवा अन्य व निरा विभाग व समस्त कार्य दारा नदी प्रयोग जिन व की मुद्रा
 सामग्री में किसी न्यायालय में दाख होना प्रयोग विभाग द्वारा प्रकाश करत अन्तर्गत जिन व

11 MAY 2018

प्रकाश करत अन्तर्गत जिन व अतिरिक्त अन्य किमी. की अन्तर्गत अथवा अन्य व निरा विभाग व समस्त कार्य दारा नदी प्रयोग जिन व की मुद्रा सामग्री में किसी न्यायालय में दाख होना प्रयोग विभाग द्वारा प्रकाश करत अन्तर्गत जिन व

स्थान - मुद्रांक
 दिनांक - 2018-05

[Handwritten signatures and stamps, including a circular official stamp and a rectangular stamp with text.]



उत्तर प्रदेश UTTAR PRADESH

H 792858

M
B
D

09 MAY 2021

सुल्हा वीरवारिवासी
सुल्हावादाद - 14010

सुल्हावादाद - 14010

भूमि का प्रकार
गाटा सठ
हो जफत
कुल हो जफत
ग्राम / मोहल्ला
परगना
तहसील
जिल्हा

विक्रम-विलेख

कृषि
290ड एंव 197ग
0.1570 हेठ एंव 0.0610
0.2180
मनोहरपुर
सुल्हावादाद।
सुल्हावादाद।
सुल्हावादाद।

Handwritten signature

Handwritten signature

सम्पत्ति प्रभाषी
सुल्हावादाद विकास प्राधिकरण
सुल्हावादाद

भारतीय गैर न्यायिक INDIA NON JUDICIAL

रु.
25000

पच्चीस हजार रुपये

Rs.
25000

TWENTY FIVE THOUSAND RUPEES



उत्तर प्रदेश UTTAR PRADESH

H 792859

M B D. 09 MAY 2024

सूचना कृषि विभाग, नुरादाबाद

सूचना कृषि विभाग, नुरादाबाद-14700

कृषि विभाग-14700

09 MAY 2024

भूमि का प्रकार
गाटा सं०
क्षेत्रफल
कुल क्षेत्रफल
ग्राम/मोहल्ला
परगना
तहसील
जनपद

विक्रय-विलेख

- कृषि
- 290ड एवं 197ग
- 0.1570 हे० एवं 0.0610
- 0.2180
- मनोहरपुर
- नुरादाबाद।
- नुरादाबाद।
- नुरादाबाद।

Handwritten signature



Handwritten signature

नुरादाबाद विभाग, नुरादाबाद

भारतीय गैर न्यायिक INDIA NON JUDICIAL

रु.
25000

पच्चीस हजार रुपये



Rs.
25000

TWENTY FIVE THOUSAND RUPEES

उत्तर प्रदेश UTTAR PRADESH

H 792860

उत्तर प्रदेश

कार्यालय मुख्य कमाधिकारी
मुसादाबाद

M B D

मुख्य कमाधिकारी
मुसादाबाद-1400

कमाधिकारी-1400

09 MAY 2021

M B D

भूमि का प्रकार
गाटा सं०
क्षेत्रफल
कुल क्षेत्रफल
ग्राम/मोहल्ला
परगना
तहसील
जनपद

विक्रय-विलेख

- कृषि
- 290६ एवं 197ग
- 0.1570 हे० एवं 0.0610
- 0.2180
- मनोहरपुर
- मुसादाबाद।
- मुसादाबाद।
- मुसादाबाद।



Handwritten signature or mark.

मुख्य कमाधिकारी
मुसादाबाद विकास प्राधिकरण
मुसादाबाद

भारतीय गैर न्यायिक INDIA NON JUDICIAL

रु.
25000

पच्चीस हजार रुपये

Rs.
25000

TWENTY FIVE THOUSAND RUPEES

भारत
INDIA

उत्तर प्रदेश UTTAR PRADESH

H 792861

उत्तर प्रदेश
कार्यालय मुख्य कोषाधिकारी
मुरादाबाद
मुख्य कोषाधिकारी
मुरादाबाद-1400
कोषागार-1400

09 MAY 2023

M
B
D
भूमि का प्रकार
गाटा सं०
क्षेत्रफल
कुल क्षेत्रफल
ग्राम/मोहल्ला
परगना
तहसील
जनपद

विक्रय-विलेख

- कृषि
- 290इ एवं 197ग
- 0.1570 हे० एवं 0.0610
- 0.2180
- मनोहरपुर
- मुरादाबाद।
- मुरादाबाद।
- मुरादाबाद।

نسب



Handwritten signature

सम्यक्ति प्रभारी
मुरादाबाद विकास प्राधिकरण
मुरादाबाद

भारतीय गैर न्यायिक INDIA NON JUDICIAL

रु.
25000

पच्चीस हजार रुपये

Rs.
25000

TWENTY FIVE THOUSAND RUPEES

INDIA

उत्तर प्रदेश UTTAR PRADESH

H 792862

M B D. मुद्रा कोषाधिकारी मुरादाबाद काभारत-1400

09 MAY 2021

M B D. मुक्ति का प्रकार गाटा सं० क्षेत्रफल कुल क्षेत्रफल ग्राम/गोहल्ला परगना तहसील जनपद

विक्रय-विलेख

— कृषि
— 290इ एवं 197ग
— 0.1570 हे० एवं 0.0610
— 0.2180
— मनोहरपुर
— मुरादाबाद।
— मुरादाबाद।
— मुरादाबाद।

Handwritten signature



Handwritten signature

सम्वन्ति प्रभारी
मुरादाबाद विकास प्राधिकरण
मुरादाबाद

भारतीय गैर न्यायिक INDIA NON JUDICIAL

रु.
25000

पच्चीस हजार रुपये

Rs.
25000

TWENTY FIVE THOUSAND RUPEES

भारत
INDIA

उत्तर प्रदेश UTTAR PRADESH

H 792863

उत्तर प्रदेश सरकार
कार्यालय मुख्य कोषाधिकारी
मुसदाबाद
मुख्य कोषाधिकारी
मुसदाबाद-1400
कोषागार-1400

09 MAY 2021

वित्तिय-विलेख

भूमि का प्रकार
गाटा सं०
क्षेत्रफल
कुल क्षेत्रफल
ग्राम/मोहल्ला
परगना
तहसील
जनपद

— कृषि
— 290३ एन 197ग
— 0.1570 हे० एन 0.0610
— 0.2180
— मनीहरपुर
— मुसदाबाद।
— मुसदाबाद।
— मुसदाबाद।

Handwritten signature



Handwritten signature

मुख्य कोषाधिकारी
मुसदाबाद विभाग प्राधिकरण
मुसदाबाद

भारतीय गैर न्यायिक INDIA NON JUDICIAL

रु.
25000

पच्चीस हजार रुपये



Rs.
25000

TWENTY FIVE THOUSAND RUPEES

उत्तर प्रदेश UTTAR PRADESH

H 792864

संख्या १४००

कार्यालय मुख्य कोषाधिकारी
मुरादाबाद

M B D

मुख्य कोषाधिकारी
मुरादाबाद-१४००

कार्यालय-१४००

09 MAY 2024

विक्रय-विलेख

M B D भूमि का प्रकार
गाटा सं०
क्षेत्रफल
कुल क्षेत्रफल
ग्राम/मोहल्ला
परगना
तहसील
जनपद

- कृषि
- 290इ एवं 197ग
- 0.1570 हे० एवं 0.0610
- 0.2180
- मनोहरपुर
- मुरादाबाद।
- मुरादाबाद।
- मुरादाबाद।

Handwritten signature



Handwritten signature

सम्मान प्रभारी
मुरादाबाद विकास प्राधिकरण
मुरादाबाद

भारतीय गैर न्यायिक INDIA NON JUDICIAL

रु.
25000

पच्चीस हजार रुपये



Rs.
25000

TWENTY FIVE THOUSAND RUPEES

उत्तर प्रदेश UTTAR PRADESH

H 792865

उत्तर प्रदेश
कार्यालय मुख्य कोषाधिकारी सी 10
मुरादाबाद
मुख्य कोषाधिकारी
मुरादाबाद-1400
कोषागार-1400

09 MAY 2021

विक्रय-विलेख

M
भूमि का प्रकार
ग्राटा सं०
क्षेत्रफल
कुल क्षेत्रफल
ग्राम/मोहल्ला
परगना
तहसील
जनपद

— कृषि
— 290ड एवं 197ग
— 0.1570 हे० एवं 0.0610
— 0.2180
— मगौहरपुर
— मुरादाबाद।
— मुरादाबाद।
— मुरादाबाद।



Handwritten signature



Handwritten signature

रघुनि प्रभारी
मुरादाबाद विकास प्राधिकरण
मुरादाबाद

भारतीय गैर न्यायिक INDIA NON JUDICIAL

रु.
25000
पच्चीस हजार रुपये



Rs.
25000
TWENTY FIVE THOUSAND RUPEES

उत्तर प्रदेश UTTAR PRADESH

H 792866

उत्तर प्रदेश
मुख्य कार्यालय मुख्य कोषाधिकारी
मुरादाबाद
मुख्य कोषाधिकारी
मुरादाबाद-1400
कायागार-1400

09 MAY 2021

विक्रय-विलेख

M B D भूमि का प्रकार
गाटा सं०
क्षेत्रफल
कुल क्षेत्रफल
ग्राम/मोहल्ला
परगना
तहसील
जनपद

- कृषि
- 290ड एवं 197ग
- 0.1570 हे० एवं 0.0610
- 0.2180
- मनोहरपुर
- मुरादाबाद।
- मुरादाबाद।
- मुरादाबाद।





सम्पत्ति प्रभारी
मुरादाबाद विकास प्राधिकरण
मुरादाबाद

भारतीय गैर न्यायिक INDIA NON JUDICIAL

रु.
25000

पच्चीस हजार रुपये

Rs.
25000

TWENTY FIVE THOUSAND RUPEES

INDIA

उत्तर प्रदेश UTTAR PRADESH

H 792867

M B D

मुख्य कार्यालय
मुख्य कार्यालय
मुख्य कार्यालय

मुख्य कार्यालय
मुख्य कार्यालय - 1400
मुख्य कार्यालय - 1400


09 MAY 2024

M
सूक्ति का प्रकार
ग्राम सं०
क्षेत्रफल
कुल क्षेत्रफल
ग्राम/मोहल्ला
परगना
तहसील
जनपद

विक्रय-विलेख

- कृषि
- 290इ एवं 197ग
- 0.1570 हे० एवं 0.0610
- 0.2180
- मनोहरपुर
- मुरादाबाद।
- मुरादाबाद।
- मुरादाबाद।





सम्पत्ति प्रभाली
मुरादाबाद विभाग प्राधिकरण
मुरादाबाद

भारतीय गैर न्यायिक INDIA NON JUDICIAL

रु.
25000

पच्चीस हजार रुपये

Rs.
25000

TWENTY FIVE THOUSAND RUPEES

INDIA

उत्तर प्रदेश UTTAR PRADESH

H 792868

उत्तर प्रदेश
कार्यालय मुख्य कोषाधिकारी
मुरादाबाद
मुख्य कोषाधिकारी
मुरादाबाद-1400
कोषागार-1400

09 MAY 2021

विक्रय-विलेख

M	B	D	M	S	भूमि का प्रकार	-	कृषि
				D	गाटा सं०	-	290इ एवं 197ग
					क्षेत्रफल	-	0.1570 हे० एवं 0.0610
					कुल क्षेत्रफल	-	0.2180
					ग्राम/मोहल्ला	-	मनोहरपुर
					परगना	-	मुरादाबाद।
					तहसील	-	मुरादाबाद।
					जनपद	-	मुरादाबाद।





सम्यन्नि प्रभारी
मुरादाबाद विकास प्राधिकरण
मुरादाबाद

भारतीय गैर न्यायिक INDIA NON JUDICIAL

रु.
25000

पच्चीस हजार रुपये

Rs.
25000

TWENTY FIVE THOUSAND RUPEES

INDIA

उत्तर प्रदेश UTTAR PRADESH

H 792869

उत्तर प्रदेश

कार्यालय मुख्य कोषाधिकारी
मुरादाबाद

मुख्य कोषाधिकारी
मुरादाबाद-1400

कोषागार-1400

09 MAY 2023

विक्रय-विलेख

भूमि का प्रकार
गाटा सं०
क्षेत्रफल
कुल क्षेत्रफल
ग्राम/मोहल्ला
परगना
तहसील
जनपद

कृषि
290इ एवं 197ग
0.1570 हे० एवं 0.0610
0.2180
मनोहरपुर
मुरादाबाद।
मुरादाबाद।
मुरादाबाद।

सम्पत्ति प्रभारी
मुरादाबाद विकास प्राधिकरण
मुरादाबाद

भारतीय गैर न्यायिक INDIA NON JUDICIAL

रु.
25000

पच्चीस हजार रुपये

Rs.
25000

TWENTY FIVE THOUSAND RUPEES

भारत



सत्यमेव जयते

INDIA

उत्तर प्रदेश UTTAR PRADESH

H 792870

उत्तर प्रदेश

काजालद मुख्य कोषाधिकारी
मुरादाबाद

M B D

मुख्य कोषाधिकारी
मुरादाबाद-1400

कोषागार-1400

09 MAY 2023

विक्रय-विलेख

M B D

भूमि का प्रकार
गाटा सं०
क्षेत्रफल
कुल क्षेत्रफल
ग्राम/मोहल्ला
परगना
तहसील
जनपद

- कृषि
- 290इ एवं 197ग
- 0.1570 हे० एवं 0.0610
- 0.2180
- मनोहरपुर
- मुरादाबाद।
- मुरादाबाद।
- मुरादाबाद।

Signature

Signature

सुतदाबाद विकास प्रधिकरण
मुरादाबाद

भारतीय गैर न्यायिक INDIA NON JUDICIAL

रु.
25000

पच्चीस हजार रुपये



Rs.
25000

TWENTY FIVE THOUSAND RUPEES

उत्तर प्रदेश UTTAR PRADESH

H 792871

उत्तर प्रदेश

कार्यालय मुख्य कार्यालय
मुसदाबाद

M B D

मुसदा बांधविभागी
मुसदाबाद-1400

काबागार-1400

09 MAY 2021

शुद्धि का प्रकार
गाटा सं०
क्षेत्रफल
कुल क्षेत्रफल
ग्राम/मोहल्ला
परगना
तहसील
जनपद

विक्रय-विलेख

- कृषि
- 290इ एवं 197ग
- 0.1570 हे० एवं 0.0610
- 0.2180
- मनोहरपुर
- मुसदाबाद।
- मुसदाबाद।
- मुसदाबाद।





सम्पत्ति प्रभारी
मुसदाबाद विकास प्राधिकरण
मुसदाबाद

भारतीय गैर न्यायिक INDIA NON JUDICIAL

भारत

रु.
25000

पच्चीस हजार रुपये

Rs.
25000

TWENTY FIVE THOUSAND RUPEES

INDIA

उत्तर प्रदेश UTTAR PRADESH

H 792872

कार्यालय मुख्य कृषि अधिकारी 50
मुसादाबाद

M B D

VI B

मुख्य कृषि अधिकारी
मुसादाबाद-1400

कृषि

कृषि

09 MAY 2021

विक्रय-विलेख

भूमि का प्रकार	-	कृषि
गाटा सं०	-	290इ एवं 197ग
क्षेत्रफल	-	0.1570 हे० एवं 0.0610
कुल क्षेत्रफल	-	0.2180
ग्राम/मोहल्ला	-	मनोहरपुर
परगना	-	मुसादाबाद।
तहसील	-	मुसादाबाद।
जनपद	-	मुसादाबाद।





सिध्दा नदी
मुसादाबाद विकास प्राधिकरण
मुसादाबाद

भारतीय गैर न्यायिक INDIA NON JUDICIAL



रु.
25000

पच्चीस हजार रुपये

Rs.
25000

TWENTY FIVE THOUSAND RUPEES

INDIA

उत्तर प्रदेश UTTAR PRADESH

H 792873

उत्तर प्रदेश
कार्यालय मुख्य कायदाधिकारी
मुसदाबाद
मुख्य कायदाधिकारी
मुसदाबाद-14500
कायदा-14510

09 MAY 2021

विक्रय-विलेख

भूमि का प्रकार
गाटा सं०
क्षेत्रफल
कुल क्षेत्रफल
ग्राम/मोहल्ला
परगना
तहसील
जनपद

- कृषि
- 290इ एवं 197ग
- 0.1570 हे० एवं 0.0610
- 0.2180
- मनोहरपुर
- मुसदाबाद।
- मुसदाबाद।
- मुसदाबाद।



Y. Duni



23

राममणि प्रभारी
मुसदाबाद विकास प्राधिकरण
मुसदाबाद

पगैर न्यायिक INDIA NON JUDICIAL



ADESH

H 792874

100

विक्रय-विलेख

भूमि का प्रकार
गाटा सं०
क्षेत्रफल
कुल क्षेत्रफल
गाँव/मोहल्ला
परगना
तहसील
जनपद

— कृषि
— 290३ एवं 197ग
— 0.1570 हे० एवं 0.0610
— 0.2180
— मनोहरपुर
— मुरादाबाद।
— मुरादाबाद।
— मुरादाबाद।



Handwritten signature in Urdu script.



Handwritten signature in Urdu script.

सामाजिक प्रभारी
मुरादाबाद विकास प्राधिकरण
मुरादाबाद

भारतीय गैर न्यायिक INDIA NON JUDICIAL

भारत

रु.
25000

पच्चीस हजार रुपये

Rs.
25000

TWENTY FIVE THOUSAND RUPEES

INDIA

उत्तर प्रदेश UTTAR PRADESH

H 792874

उत्तर प्रदेश
कार्यालय मुख्य कोषाधिकारी
मुरादाबाद
मुख्य कोषाधिकारी
मुरादाबाद-1400
कोषाधिकारी-1400

09 MAY 2021

विक्रय-विलेख

— कृषि
— 290इ एवं 197ग
— 0.1570 हे0 एवं 0.0610
— 0.2180
— मनौहरपुर
— मुरादाबाद।
— मुरादाबाद।
— मुरादाबाद।

भूमि का प्रकार
गाटा सं०
क्षेत्रफल
कुल क्षेत्रफल
ग्राम/मोहल्ला
परगना
तहसील
जनपद



Handwritten signature in Urdu script.



Handwritten signature in Urdu script.

सम्यक् प्रभारी
मुरादाबाद विकास प्राधिकरण
मुरादाबाद

भारतीय गैर न्यायिक INDIA NON JUDICIAL

रु.
25000

पच्चीस हजार रुपये



Rs.
25000

TWENTY FIVE THOUSAND RUPEES

उत्तर प्रदेश UTTAR PRADESH

H 792875

उत्तर प्रदेश
मुख्य कृषि अधिकारी
मुरादाबाद
मुख्य कृषि अधिकारी
मुरादाबाद-1400
कोषागार-1400

09 MAY 2024

विक्रय-विलेख

भूमि का प्रकार
गाटा सं०
क्षेत्रफल
कुल क्षेत्रफल
ग्राम/मोहल्ला
परगना
तहसील
जनपद

- कृषि
- 290इ एवं 197ग
- 0.1570 हे० एवं 0.0610
- 0.2180
- मनोहरपुर
- मुरादाबाद।
- मुरादाबाद।
- मुरादाबाद।

[Signature]

[Signature]

सम्पत्ति प्रभारी
मुरादाबाद विकास प्राधिकरण
मुरादाबाद

भारतीय गैर न्यायिक INDIA NON JUDICIAL

रु.
25000

पच्चीस हजार रुपये

Rs.
25000

TWENTY FIVE THOUSAND RUPEES

INDIA

उत्तर प्रदेश UTTAR PRADESH

H 792876

उत्तर प्रदेश
कार्यालय मुख्य कोषाधिकारी
मुरादाबाद
मुख्य कोषाधिकारी
मुरादाबाद-1400
कोषागार-1400

09 MAY 2024

विक्रय-विलेख

भूमि का प्रकार
गाटा सं०
क्षेत्रफल
कुल क्षेत्रफल
ग्राम/मोहल्ला
परगना
तहसील
जनपद

— कृषि
— 290इ एवं 197ग
— 0.1570 हे० एवं 0.0610
— 0.2180
— मनोहरपुर
— मुरादाबाद।
— मुरादाबाद।
— मुरादाबाद।



Handwritten signature



Handwritten signature

सम्पत्ति प्रभारी
मुरादाबाद जिलास प्राधिकारण
मुरादाबाद

भारतीय गैर न्यायिक INDIA NON JUDICIAL

रु.
25000

पच्चीस हजार रुपये



Rs.
25000

TWENTY FIVE THOUSAND RUPEES

H 792877

उत्तर प्रदेश UTTAR PRADESH

उत्तर प्रदेश
कार्यालय मुख्य कौषाधिकारी
मुरादाबाद

M B D

मुख्य कौषाधिकारी
मुरादाबाद-1400

कार्यालय-1400

09 MAY 2024

M
नूनि का प्रकार
गीटा सं०
क्षेत्रफल
कुल क्षेत्रफल
ग्राम / मोहल्ला
परगना
तहसील
जनपद

विक्रय-विलेख

- कृषि
- 290इ एवं 197ग
- 0.1570 हे० एवं 0.0610
- 0.2180
- मनोहरपुर
- मुरादाबाद।
- मुरादाबाद।
- मुरादाबाद।



Qun



23

सम्पत्ति प्रभारी
मुरादाबाद विकास प्राधिकरण
मुरादाबाद

भारतीय गैर न्यायिक INDIA NON JUDICIAL

रु.
25000
पच्चीस हजार रुपये



Rs.
25000
TWENTY FIVE THOUSAND RUPEES

उत्तर प्रदेश UTTAR PRADESH

H 792878

उत्तर प्रदेश

मुख्य कार्यालय, मुख्य कार्याधिकारी
मुरादाबाद

M B D

मुख्य कार्याधिकारी
मुरादाबाद-1400

M B D

कोषागार-1400

09 MAY 2021

विक्रय-विलेख

भूमि का प्रकार
गाटा सं०
क्षेत्रफल
कुल क्षेत्रफल
ग्राम/मोहल्ला
परगना
तहसील
जनपद

- कृषि
- 290ड एवं 197ग
- 0.1570 हे० एवं 0.0610
- 0.2180
- मनोहरपुर
- मुरादाबाद।
- मुरादाबाद।
- मुरादाबाद।

Handwritten signature

Handwritten signature

सम्पत्ति प्रभारी
मुरादाबाद, विकास प्राधिकरण
मुरादाबाद

भारतीय गैर न्यायिक INDIA NON JUDICIAL

रु.
25000

पच्चीस हजार रुपये

Rs.
25000

TWENTY FIVE THOUSAND RUPEES

INDIA

उत्तर प्रदेश UTTAR PRADESH

H 792879

उत्तर प्रदेश

मुख्य कोषाधिकारी
मुरादाबाद

M B D.

मुख्य कोषाधिकारी
मुरादाबाद-1400

कोषानगर-1400

09 MAY 2021

विक्रय-विलेख

M	कृषि
B	290इ एवं 197ग
D	0.1570 हे० एवं 0.0610
	0.2180
	मनोहरपुर
	मुरादाबाद।
	मुरादाबाद।
	मुरादाबाद।



Handwritten signature



Handwritten signature

सम्पत्ति प्रभारी
मुरादाबाद विकास प्राधिकरण
मुरादाबाद

भारतीय गैर न्यायिक INDIA NON JUDICIAL

रु.
25000

पच्चीस हजार रुपये



Rs.
25000

TWENTY FIVE THOUSAND RUPEES

उत्तर प्रदेश UTTAR PRADESH

H 792880

M B D. M B D.

उत्तर प्रदेश
कानून मंत्रालय
मुख्य कार्यालय
मुंबई

मुख्य कार्यालय
मुंबई

कानून मंत्रालय
मुख्य कार्यालय
मुंबई

कानून मंत्रालय
मुख्य कार्यालय
मुंबई

09 MAY 2024

विक्रय-विलेख

भूमि का प्रकार	-	कृषि
गाटा सं०	-	290ड एवं 197ग
क्षेत्रफल	-	0.1570 हे० एवं 0.0610
कुल क्षेत्रफल	-	0.2180
ग्राम/मोहल्ला	-	मनोहरपुर
परगना	-	मुसादाबाद।
तहसील	-	मुसादाबाद।
जनपद	-	मुसादाबाद।

सम्पत्ति भारी
मुसादाबाद विकास प्राधिकरण
मुसादाबाद

भारतीय गैर न्यायिक INDIA NON JUDICIAL

भारत

रु.
25000

पच्चीस हजार रुपये

Rs.
25000

TWENTY FIVE THOUSAND RUPEES

INDIA

उत्तर प्रदेश UTTAR PRADESH

H 792881

उत्तर प्रदेश

कार्यालय मुख्य कार्याधिकारी
मुसादाबाद

M B D

मुख्य कार्याधिकारी
मुसादाबाद-1400

पंजीकरण-1400
09 MAY 2024

M B D

भूमि का प्रकार
गाटा सं०
क्षेत्रफल
कुल क्षेत्रफल
ग्राम/मोहल्ला
परगना
तहसील
जनपद

विक्रय-विलेख

- कृषि
- 290ड एवं 197ग
- 0.1570 हे० एवं 0.0610
- 0.2180
- मनोहरपुर
- मुसादाबाद।
- मुसादाबाद।
- मुसादाबाद।



Handwritten signature



Handwritten signature

भारत सरकार
मुसादाबाद विकास प्राधिकरण
मुसादाबाद

भारतीय गैर न्यायिक INDIA NON JUDICIAL

रु.
25000

पच्चीस हजार रुपये

Rs.
25000

TWENTY FIVE THOUSAND RUPEES

भारत



INDIA

उत्तर प्रदेश UTTAR PRADESH

H 792882

उत्तर प्रदेश

कार्यालय मुख्य कृषि अधिकारी
मुरादाबाद

मुख्य कृषि अधिकारी
मुरादाबाद-1400

कोषागार-1400
09 MAY 2024

M B D

भूमि का प्रकार
गाटा सं०
क्षेत्रफल
कुल क्षेत्रफल
ग्राम/गोहल्ला
परगना
तहसील
जनपद

विक्रय-विलेख

- कृषि
- 2908 एवं 197ग
- 0.1570 हे० एवं 0.0610
- 0.2180
- मनोहरपुर
- मुरादाबाद।
- मुरादाबाद।
- मुरादाबाद।

सम्पत्ति प्रवर्धनी
मुरादाबाद विकास प्राधिकरण
मुरादाबाद

भारतीय गैर न्यायिक INDIA NON JUDICIAL

भारत

रु.
25000

पच्चीस हजार रुपये

Rs.
25000

TWENTY FIVE THOUSAND RUPEES



INDIA

उत्तर प्रदेश UTTAR PRADESH

H 792883

उत्तर प्रदेश

काबालिय मुख्य कोषाधिकारी
मुरादाबाद

मुख्य कोषाधिकारी
मुरादाबाद-1400

चौपानार-1400

M B D

09 MAY 2024

विक्रय-विलेख

भूमि का प्रकार
गाटा सं०
क्षेत्रफल
कुल क्षेत्रफल
ग्राम/गोहल्ला
परगना
तहसील
जनपद

- कृषि
- 290इ एवं 197ग
- 0.1570 हे० एवं 0.0610
- 0.2180
- मनोहरपुर
- मुरादाबाद।
- मुरादाबाद।
- मुरादाबाद।



Handwritten signature



Handwritten signature

मुरादाबाद विकास प्राधिकरण
मुरादाबाद

भारतीय गैर न्यायिक INDIA NON JUDICIAL

रु.
25000

पच्चीस हजार रुपये

Rs.
25000

TWENTY FIVE THOUSAND RUPEES

INDIA

उत्तर प्रदेश UTTAR PRADESH

H 792884

उत्तर प्रदेश
कार्यालय मुख्य कोषाधिकारी
मुरादाबाद

M B D. मुख्य कोषाधिकारी
मुरादाबाद-1400

कोषागार-1400
09 MAY 2024

भूमि का प्रकार
गाटा सं०
क्षेत्रफल
कुल क्षेत्रफल
ग्राम/मोहल्ला
परगना
तहसील
जनपद

विक्रय-विलेख

— कृषि
— 290इ एवं 197ग
— 0.1570 हे० एवं 0.0610
— 0.2180
— मनोहरपुर
— मुरादाबाद।
— मुरादाबाद।
— मुरादाबाद।



Qusni



[Signature]

सम्यक्त प्रभारो
मुरादाबाद विकास प्राधिकरण
मुरादाबाद

भारतीय गैर न्यायिक INDIA NON JUDICIAL

रु.
25000

पच्चीस हजार रुपये

Rs.
25000

TWENTY FIVE THOUSAND RUPEES

सत्यमेव जयते

INDIA

H 792885

उत्तर प्रदेश UTTAR PRADESH

M
B
D.

उत्तर प्रदेश
समस्त मुक्त कोषाधिकार,
मुरादाबाद

समस्त कोषाधिकारी
मुरादाबाद-1400

कावागार-1400

09 MAY 2021

M
B भूमि का प्रकार
D गाटा सं०
क्षेत्रफल
कुल क्षेत्रफल
ग्राम/गोहल्ला
परगना
तहसील
जनपद

विक्रय-विलेख

- कृषि
- 290ड एवं 197ग
- 0.1570 हे० एवं 0.0610
- 0.2180
- मनोहरपुर
- मुरादाबाद।
- मुरादाबाद।
- मुरादाबाद।





सम्पत्ति प्रभारी
मुरादाबाद विकास प्राधिकरण
मुरादाबाद

भारतीय गैर न्यायिक INDIA NON JUDICIAL

रु.
25000
पच्चीस हजार रुपये



Rs.
25000
TWENTY FIVE THOUSAND RUPEES

उत्तर प्रदेश UTTAR PRADESH

H 792886

उत्तर प्रदेश
कार्यालय मुख्य कोषाधिकारी
मुरादाबाद
मुख्य कोषाधिकारी
मुरादाबाद-1400
कोषागार-1400
09 MAY 2021

विक्रय-विलेख

भूमि का प्रकार
गाटा सं०
क्षेत्रफल
कुल क्षेत्रफल
ग्राम/मोहल्ला
परगना
तहसील
जनपद

- कृषि
- 290इ एवं 197ग
- 0.1570 हे० एवं 0.0610
- 0.2180
- मनोहरपुर
- मुरादाबाद।
- मुरादाबाद।
- मुरादाबाद।



Handwritten signature



Handwritten signature

सम्पत्ति प्रभारी
मुरादाबाद विकास प्राधिकरण
मुरादाबाद

भारतीय गैर न्यायिक INDIA NON JUDICIAL

भारत

रु.
25000

पच्चीस हजार रुपये

Rs.
25000

TWENTY FIVE THOUSAND RUPEES

INDIA

उत्तर प्रदेश UTTAR PRADESH

H 792887

M
B
D.

३३ कायदा-१९८८ मुद्रा कायदा-१९८८
३२ मुद्रादाबाद

मुद्रा कर्ताधिकार
१२३४५६७८-९१००

०९ MAY २०१८

११
मुद्रा का प्रकार
गिटा स०
दो बफेल
कुल दो बफेल
पाम/मोहल्ला
परगना
सहरील
जनपद

विक्रय-विलेख


— कृषि
— २९०३ एवं १९७५
— ० १५७० हे० एवं ० ०६१०
— ० २१८०
— मनीहरपुर
— मुद्रादाबाद।
— मुद्रादाबाद।
— मुद्रादाबाद।



Handwritten signature



Handwritten signature



सहायक प्रभारी
मुद्रादाबाद विकास प्राधिकरण
मुद्रादाबाद

भारतीय गैर न्यायिक INDIA NON JUDICIAL

रु.
25000

पच्चीस हजार रुपये

Rs.
25000

TWENTY FIVE THOUSAND RUPEES

भारत
सत्यमेव जयते
INDIA

उत्तर प्रदेश UTTAR PRADESH

H 792888

उत्तर प्रदेश
कायानगर नुखा कोषाधिकारी
मुरादाबाद
M B D
मुरादाबाद कोषाधिकारी
मुरादाबाद-1400
कायानगर-1400

09 MAY 2024

M
भूमि का प्रकार
प्लॉट सं०
क्षेत्रफल
कुल क्षेत्रफल
ग्राम/मोहल्ला
परगना
तहसील
जनपद

विक्रय-विलेख

— कृषि
— 290इ एवं 197ग
— 0.1570 हे० एवं 0.0610
— 0.2180
— मनोहरपुर
— मुरादाबाद।
— मुरादाबाद।
— मुरादाबाद।

सर्वोत्तम प्रभारी
मुरादाबाद विकास प्राधिकरण
मुरादाबाद

भारतीय गैर न्यायिक INDIA NON JUDICIAL

रु.
25000
पच्चीस हजार रुपये



Rs.
25000
TWENTY FIVE THOUSAND RUPEES

उत्तर प्रदेश UTTAR PRADESH

H 792889

उत्तर प्रदेश
कार्यालय मुख्य कोषाधिकारी
मुरादाबाद
मुख्य कोषाधिकारी
मुरादाबाद-1400
काशीगार-1400

09 MAY 2024

विक्रय-विलेख

M	भूमि का प्रकार	-	कृषि
D	गाटा सं०	-	290३ एवं 197ग
	क्षेत्रफल	-	0.1570 हे० एवं 0.0610
	कुल क्षेत्रफल	-	0.2180
	ग्राम/मोहल्ला	-	मनोहरपुर
	परगना	-	मुरादाबाद।
	तहसील	-	मुरादाबाद।
	जनपद	-	मुरादाबाद।



Handwritten signature



Handwritten signature

संयोजित प्रभारी
मुरादाबाद विकास प्राधिकरण
मुरादाबाद

भारतीय गैर न्यायिक INDIA NON JUDICIAL

रु.
25000
पच्चीस हजार रुपये



Rs.
25000
TWENTY FIVE THOUSAND RUPEES

उत्तर प्रदेश UTTAR PRADESH

H 792890

उत्तर प्रदेश
कार्यालय मुख्य अभियंता
मुरादाबाद

M B D.

मुख्य कोषाधिकारी
मुरादाबाद-1400

कोषागार-1400

09 MAY 2021

विक्रय-विलेख

भूमि का प्रकार	-	कृषि
प्लॉट सं०	-	290इ एवं 197ग
क्षेत्रफल	-	0.1570 हे० एवं 0.0610
कुल क्षेत्रफल	-	0.2180
ग्राम/मोहल्ला	-	मनोहरपुर
परगना	-	मुरादाबाद।
तहसील	-	मुरादाबाद।
जनपद	-	मुरादाबाद।







सम्पत्ति प्रभारी
मुरादाबाद विकास प्राधिकरण
मुरादाबाद

भारतीय गैर न्यायिक INDIA NON JUDICIAL

भारत

रु.
25000

पच्चीस हजार रुपये

Rs.
25000

TWENTY-FIVE THOUSAND RUPEES

INDIA

उत्तर प्रदेश UTTAR PRADESH

H 792891

उत्तर प्रदेश

कार्यालय मुख्य कृषि अधिकारी
मुरादाबाद

मुख्य कृषि अधिकारी
मुरादाबाद-1400

कार्यालय-1400

09 MAY 2024

विक्रय-विलेख

भूमि का प्रकार
गाटा सं०
क्षेत्रफल
कुल क्षेत्रफल
ग्राम/मोहल्ला
परगना
तहसील
जनपद

— कृषि
— 290इ एवं 197ग
— 0.1570 हे० एवं 0.0610
— 0.2180
— मनोहरपुर
— मुरादाबाद।
— मुरादाबाद।
— मुरादाबाद।



Handwritten signature or mark.



Handwritten signature or mark.

सम्यक् प्रभारी
मुरादाबाद विकास प्राधिकरण
मुरादाबाद

भारतीय गैर न्यायिक INDIA NON JUDICIAL

भारत

रु.
25000

पच्चीस हजार रुपये

Rs.
25000

TWENTY FIVE THOUSAND RUPEES

INDIA

उत्तर प्रदेश UTTAR PRADESH

H 792892

उत्तर प्रदेश

कार्यालय मुख्य कोषाधिकारी
मुरादाबाद

मुख्य कोषाधिकारी
मुरादाबाद-1400

कोषागार-1400
09 MAY 2024

M B D भूमि का प्रकार
गाटा सं०
क्षेत्रफल
कुल क्षेत्रफल
ग्राम/मोहल्ला
परगना
तहसील
जनपद

विक्रय-विलेख

- कृषि
- 290ड एवं 197ग
- 0.1570 हे० एवं 0.0610
- 0.2180
- मनोहरपुर
- मुरादाबाद।
- मुरादाबाद।
- मुरादाबाद।

सम्पत्ति प्रभारी
मुरादाबाद विकास प्राधिकरण
मुरादाबाद

भारतीय गैर न्यायिक INDIA NON JUDICIAL

रु.
25000
पच्चीस हजार रुपये



Rs.
25000
TWENTY FIVE THOUSAND RUPEES

उत्तर प्रदेश UTTAR PRADESH

H 792893

उत्तर प्रदेश
कार्यालय मुख्य कोषाधिकारी
मुरादाबाद
मुख्य कोषाधिकारी
मुरादाबाद-1400
कोषागार-1400

09 MAY 2024

विक्रय-विलेख

-	कृषि
-	290ड एवं 197ग
-	0.1570 हे० एवं 0.0610
-	0.2180
-	मनोहरपुर
-	मुरादाबाद।
-	मुरादाबाद।
-	मुरादाबाद।





रांघन प्रभारी
मुरादाबाद विकास प्राधिकरण
मुरादाबाद

भारतीय गैर न्यायिक INDIA NON JUDICIAL

रु.
25000

पच्चीस हजार रुपये



Rs.
25000

TWENTY FIVE THOUSAND RUPEES

उत्तर प्रदेश UTTAR PRADESH

H 792894

उत्तर प्रदेश

कार्यालय मुख्य कोषाधिकारी
मुरादाबाद

M B D.

मुख्य कोषाधिकारी
मुरादाबाद-1400

कोषानार-1400

09 MAY 2024

विक्रय-विलेख

M B D. का प्रकार
गाटा सं०
क्षेत्रफल
कुल क्षेत्रफल
ग्राम/मोहल्ला
परगना
तहसील
जनपद

- कृषि
- 290इ एवं 197ग
- 0.1570 हे० एवं 0.0610
- 0.2180
- मनोहरपुर
- मुरादाबाद।
- मुरादाबाद।
- मुरादाबाद।

समाप्त प्रमाण
मुरादाबाद विकास प्राधिकरण
मुरादाबाद

भारतीय गैर न्यायिक INDIA NON JUDICIAL

भारत

रु.
25000

पच्चीस हजार रुपये

Rs.
25000

.TWENTY FIVE THOUSAND RUPEES

INDIA

उत्तर प्रदेश UTTAR PRADESH

H 792895

उत्तर प्रदेश
कार्यालय मुख्य कोषाधिकारी
मुरादाबाद
मुख्य कोषाधिकारी
मुरादाबाद-1400
कार्यालय-1400

M
B
D

M

भूमि का प्रकार

गाँव/सिं

क्षेत्रफल

कुल क्षेत्रफल

ग्राम/मोहल्ला

परगना

तहसील

जनपद

09 MAY 2024

विक्रय-विलेख

— कृषि
— 290इ एवं 197ग
— 0.1570 हे० एवं 0.0610
— 0.2180
— मनोहरपुर
— मुरादाबाद।
— मुरादाबाद।
— मुरादाबाद।



Handwritten signature



Handwritten signature

सम्पत्ति प्रभारी
मुरादाबाद विभाग प्राधिकारी
मुरादाबाद



उत्तर प्रदेश UTTAR PRADESH

H 792896

उत्तर प्रदेश

कार्यालय मुख्य कोषाधिकारी
मुरादाबाद

M B D

मुख्य कोषाधिकारी
मुरादाबाद-1400

09 MAY 2024

M B D

भूमि का प्रकार
गाँव सं०
क्षेत्रफल
कुल क्षेत्रफल
ग्राम/मोहल्ला
परगना
तहसील
जनपद

विक्रय-विलेख

- कृषि
- 290इ एवं 197ग
- 0.1570 हे० एवं 0.0610
- 0.2180
- मनोहरपुर
- मुरादाबाद।
- मुरादाबाद।
- मुरादाबाद।





सम्यक्ति प्रभार
मुरादाबाद विकास प्राधिकरण
मुरादाबाद

भारतीय गैर न्यायिक INDIA NON JUDICIAL

रु.
25000

पच्चीस हजार रुपये



Rs.
25000

TWENTY FIVE THOUSAND RUPEES

उत्तर प्रदेश UTTAR PRADESH

H 792897

समस्त प्रमुख

कार्यालय मुख्य कोषाधिकारी
मुसादाबाद

मुख्य कोषाधिकारी
मुसादाबाद-1400

कोषागार-1400

09 MAY 2021

विक्रय-विलेख

-	कृषि
-	290इ एवं 197ग
-	0.1570 हे0 एवं 0.0610
-	0.2180
-	मनोहरपुर
-	मुसादाबाद।
-	मुसादाबाद।
-	मुसादाबाद।



Handwritten signature



Handwritten signature

समस्त प्रभारी
मुसादाबाद विकास प्राधिकरण
मुसादाबाद

भारतीय गैर न्यायिक INDIA NON JUDICIAL

रु.
25000

पच्चीस हजार रुपये

Rs.
25000

TWENTY FIVE THOUSAND RUPEES

INDIA

उत्तर प्रदेश UTTAR PRADESH

H 792898

उत्तर प्रदेश
कार्यालय मुख्य कर्मसाधिकारी
मुरादाबाद
मुख्य कर्मसाधिकारी
मुरादाबाद-1400
कोषागार-1400

09 MAY 2024

विक्रय-विलेख

M
भूमि का प्रकार
गाटा सं०
क्षेत्रफल
कुल क्षेत्रफल
ग्राम/मोहल्ला
परगना
तहसील
जनपद

— कृषि
— 290इ एवं 197ग
— 0.1570 हे० एवं 0.0610
— 0.2180
— मनोहरपुर
— मुरादाबाद।
— मुरादाबाद।
— मुरादाबाद।





सम्पत्ति प्रधारी
मुरादाबाद विकास प्राधिकरण
मुरादाबाद



उत्तर प्रदेश UTTAR PRADESH

H 792899



09 MAY 2024

भूमि का प्रकार
गांवा सं०
क्षेत्रफल
कुल क्षेत्रफल
ग्राम/मोहल्ला
परगना
तहसील
जनपद

विक्रय-विलेख

- कृषि
- 290६ एवं 197ग
- 0.1570 हे० एवं 0.0810
- 0.2180
- मनोहरपुर
- मुरादाबाद।
- मुरादाबाद।
- मुरादाबाद।



Handwritten signature



Handwritten signature

Handwritten signature
समस्त प्रभारी
मुरादाबाद विपत्तार प्राधिकरण
मुरादाबाद

भारतीय गैर न्यायिक INDIA NON JUDICIAL

रु.
25000

पच्चीस हजार रुपये



Rs.
25000

TWENTY FIVE THOUSAND RUPEES

INDIA

उत्तर प्रदेश UTTAR PRADESH

H 792900

उत्तर प्रदेश
मुख्य कार्यालय, मुख्य कार्यालय कारी
मुसादाबाद
मुख्य कार्यालय कारी
मुसादाबाद-1400
वसुधागार-1400

09 MAY 2024

विक्रय-विलेख

भूमि का प्रकार	-	कृषि
माटा सं०	-	290६ एवं 197ग
क्षेत्रफल	-	0.1570 हे० एवं 0.0610
कुल क्षेत्रफल	-	0.2180
ग्राम/मोहल्ला	-	मनोहरपुर
परगना	-	मुसादाबाद।
तहसील	-	मुसादाबाद।
जनपद	-	मुसादाबाद।





सम्पत्ति प्रभारी
मुसादाबाद विकास प्राधिकरण
मुसादाबाद

भारतीय गैर न्यायिक INDIA NON JUDICIAL

रु.
25000

पच्चीस हजार रुपये

Rs.
25000

TWENTY FIVE THOUSAND RUPEES

INDIA

उत्तर प्रदेश UTTAR PRADESH

H 792901

उत्तर प्रदेश
म. नं. कांजालय मुख्य कोषाधिकारी
मुरादाबाद

M B D

मुख्य कोषाधिकारी
मुरादाबाद-1400

चौधामार-1400

09 MAY 2024


M
भूमि का प्रकार
गोटा सं०
क्षेत्रफल
कुल क्षेत्रफल
ग्राम/मोहल्ला
परगना
तहसील
जनपद

विक्रय-विलेख

- कृषि
- 290ड एवं 197ग
- 0.1570 हे० एवं 0.0610
- 0.2180
- मनोहरपुर
- मुरादाबाद।
- मुरादाबाद।
- मुरादाबाद।






सम्पत्ति प्रभारी
मुरादाबाद विभागाध्यक्ष प्राधिकरण
मुरादाबाद

भारतीय गैर न्यायिक INDIA NON JUDICIAL

भारत

रु.
25000

पच्चीस हजार रुपये

Rs.
25000

TWENTY FIVE THOUSAND RUPEES

INDIA

उत्तर प्रदेश UTTAR PRADESH

H 792902

उत्तर प्रदेश
कार्यालय मुख्य कोषाधिकारी
मुरादाबाद
मुख्य कोषाधिकारी
मुरादाबाद-1400
कोषागार-1400

09 MAY 2024

विक्रय-विलेख

भूमि का प्रकार
गाटा सं०
क्षेत्रफल
कुल क्षेत्रफल
ग्राम/मोहल्ला
परगना
तहसील
जनपद

— कृषि
— 290इ एवं 197ग
— 0.1570 हे० एवं 0.0610
— 0.2180
— मनोहरपुर
— मुरादाबाद।
— मुरादाबाद।
— मुरादाबाद।







सम्पत्ति प्रभारी
मुरादाबाद विकास प्राधिकरण
मुरादाबाद

भारतीय गैर न्यायिक INDIA NON JUDICIAL

रु.
25000

पच्चीस हजार रुपये

Rs.
25000

TWENTY FIVE THOUSAND RUPEES

INDIA

उत्तर प्रदेश UTTAR PRADESH

H 792903

उत्तर प्रदेश

मुख्य कार्याधिकारी
मुसदाबाद

मुख्य कार्याधिकारी
मुसदाबाद - 207001

कॉम्प्यूटर-1400

M B D

14
13
12

09 MAY 2024

विक्रय-विलेख

भूमि का प्रकार	-	कृषि
गाटा सं०	-	290द एवं 197ग
क्षेत्रफल	-	0.1570 हे० एवं 0.0610
कुल क्षेत्रफल	-	0.2180
ग्राम/मोहल्ला	-	मनोहरपुर
परगना	-	मुसदाबाद।
तहसील	-	मुसदाबाद।
जनपद	-	मुसदाबाद।



सम्पत्ति प्रभारी
मुसदाबाद विकास प्राधिकरण
मुसदाबाद

भारतीय गैर न्यायिक INDIA NON JUDICIAL

रु.
25000

पच्चीस हजार रुपये



Rs.
25000

TWENTY FIVE THOUSAND RUPEES

उत्तर प्रदेश UTTAR PRADESH

H 792904

उत्तर प्रदेश
मुख्य कार्यालय, मुख्य कोषाधिकारी
मुसदाबाद
मुख्य कोषाधिकारी
मुसदाबाद-1400
कोषागार-1400

09 MAY 2024

विक्रय-विलेख

भूमि का प्रकार	-	कृषि
गाटा सं०	-	290इ एवं 197ग
क्षेत्रफल	-	0.1570 हे० एवं 0.0610
कुल क्षेत्रफल	-	0.2180
ग्राम/मोहल्ला	-	मनोहरपुर
परगना	-	मुसदाबाद।
तहसील	-	मुसदाबाद।
जनपद	-	मुसदाबाद।

सम्पत्ति प्रभारी
मुसदाबाद विकास प्राधिकरण
मुसदाबाद

भारतीय गैर न्यायिक INDIA NON JUDICIAL

भारत

रु.
25000

पच्चीस हजार रुपये

Rs.
25000

TWENTY FIVE THOUSAND RUPEES

INDIA

उत्तर प्रदेश UTTAR PRADESH

H 792905

उत्तर प्रदेश
कृषि विकास मूल्य कोषाधिकारी
मुरादाबाद

M B D

मुख्य कोषाधिकारी
मुरादाबाद-1400

M B D

कोषागार-1400


09 MAY 2021

विक्रय-विलेख

भूमि का प्रकार	-	कृषि
गाटा सं०	-	290इ एवं 197ग
क्षेत्रफल	-	0.1570 हे० एवं 0.0610
कुल क्षेत्रफल	-	0.2180
ग्राम/मोहल्ला	-	मनोहरपुर
परगना	-	मुरादाबाद।
तहसील	-	मुरादाबाद।
जनपद	-	मुरादाबाद।


Y. Datta





सम्पत्ति प्रभारी
मुरादाबाद विकास प्राधिकरण
मुरादाबाद

165
भारतीय गैर न्यायिक INDIA NON JUDICIAL

रु. 20000

बीस हजार रुपये

TWENTY
THOUSAND RUPEES

Rs. 20000

INDIA

उत्तर प्रदेश UTTAR PRADESH

C 511701

उत्तर प्रदेश
M B D
M B D
09 MAY 2024

09 MAY 2024

विक्रय-विलेख

भूमि का प्रकार
गाटा सं०
क्षेत्रफल
कुल क्षेत्रफल
ग्राम/मोहल्ला
परगना
तहसील
जनपद

-
-
-
-
-
-
-

कृषि
290 रु एवं 197 ग
0.1570 हे० एवं 0.0610
0.2180
मनोहरपुर
मुरादाबाद।
मुरादाबाद।
मुरादाबाद।



Handwritten signature



Handwritten signature

मुरादाबाद विकास प्राधिकरण
मुरादाबाद

भारतीय गैर न्यायिक INDIA NON JUDICIAL

रु. 20000

बीस हजार रुपये

TWENTY THOUSAND RUPEES

Rs. 20000



उत्तर प्रदेश UTTAR PRADESH

C 511702

उत्तर प्रदेश

मुख्य कार्यालय काशी
मुरादाबाद

मुख्य कार्यालय
मुरादाबाद-1406

कैलाशगार-1407

भूमि का प्रकार
गाँव सं०
क्षेत्रफल
कुल क्षेत्रफल
ग्राम/मोहल्ला
परगना
तहसील
जनपद

विक्रय-विलेख

— कृषि
— 290इ एवं 197ग
— 0.1570 हे० एवं 0.0610
— 0.2180
— मनोहरपुर
— मुरादाबाद।
— मुरादाबाद।
— मुरादाबाद।

09 MAY 2024



Handwritten signature



Handwritten signature

सम्पत्ति प्रभारी
मुरादाबाद विकास प्राधिकरण
मुरादाबाद

भारतीय गैर न्यायिक INDIA NON JUDICIAL

रु. 20000

बीस हजार रुपये

TWENTY
THOUSAND RUPEES

Rs. 20000

INDIA

उत्तर प्रदेश UTTAR PRADESH

C 511703

उत्तर प्रदेश
कार्यालय मुख्य कोषाधिकारी
मुरादाबाद

M B D

मुख्य कोषाधिकारी
मुरादाबाद - 1400

दस्तावेज - 1400

09 MAY 2024

M
वि का प्रकार
1310 सं०
क्षेत्रफल
कुल क्षेत्रफल
ग्राम/मोहल्ला
परगना
तहसील
जनपद

विक्रय-विलेख

-	कृषि
-	290इ एवं 197ग
-	0.1570 हे० एवं 0.0610
-	0.2180
-	गनोहरपुर
-	मुरादाबाद।
-	मुरादाबाद।
-	मुरादाबाद।

सम्पत्ति प्र. नं०
मुरादाबाद विकास प्राधिकरण
मुरादाबाद

भारतीय गैर न्यायिक INDIA NON JUDICIAL

रु. 20000

बीस हजार रुपये



TWENTY THOUSAND RUPEES

Rs. 20000

उत्तर प्रदेश UTTAR PRADESH

C 511704

उत्तर प्रदेश

शासक मुख्य वापसिकारी
मुरादाबाद

मुख्य कौषाधिकारी
मुरादाबाद - 14000

कोषागार - 14000

M B D

09 MAY 2024

विक्रय-विलेख

M नृमि का प्रकार
B गाटा सं०
D क्षेत्रफल
कुल क्षेत्रफल
ग्राम/मोहल्ला
परगना
तहसील
जनपद

- कृषि
- 290इ एवं 197ग
- 0.1570 हे० एवं 0.0610
- 0.2180
- मनोहरपुर
- मुरादाबाद।
- मुरादाबाद।
- मुरादाबाद।

Handwritten signature

Handwritten signature

सम्पत्ति प्रभारी
मुरादाबाद विकास प्राधिकरण
मुरादाबाद

भारतीय गैर न्यायिक INDIA NON JUDICIAL

रु. 20000

बीस हजार रुपये

TWENTY
THOUSAND RUPEES

Rs. 20000

INDIA

उत्तर प्रदेश UTTAR PRADESH

C 511705

उत्तर प्रदेश
मुख्य सहायक मन्त्री
मुद्रादाबाद

M B D

मुख्य सहायिका
मुद्रादाबाद-1400

कोषागार-1400

09 MAY 2021

M. भूमि का प्रकार
B. गाटा सं०
C. क्षेत्रफल
कुल क्षेत्रफल
ग्राम/मोहल्ला
परगना
तहसील
जनपद

विक्रय-विलेख

-	कृषि
-	290इ एवं 197ग
-	0.1570 हे० एवं 0.0610
-	0.2180
-	मनोहरपुर
-	मुद्रादाबाद।
-	मुद्रादाबाद।
-	मुद्रादाबाद।

Y. D. Singh

[Signature]

सम्पत्ति प्रभारी
मुद्रादाबाद विकास प्राधिकरण
मुद्रादाबाद

भारतीय गैर न्यायिक INDIA NON JUDICIAL

₹. 20000

बीस हजार रुपये

TWENTY
THOUSAND RUPEES

Rs. 20000

INDIA

उत्तर प्रदेश UTTAR PRADESH

C 511706

उत्तर प्रदेश

मुख्य कार्यालय मुख्य कोषाधिकारी
मुरादाबाद

M
B
D.

M
B
D.

मुख्य कोषाधिकारी
मुरादाबाद-1400

कोषागार-1400

09 MAY 2021

विक्रय-विलेख

शुद्धि का प्रकार
गाटा सं०
क्षेत्रफल
कुल क्षेत्रफल
ग्राम/गोहल्ला
परगना
तहसील
जनपद

कृषि
290इ एवं 197ग
0.1570 हे० एवं 0.0610
0.2180
मनोहरपुर
मुरादाबाद।
मुरादाबाद।
मुरादाबाद।





सम्पत्ति प्रभारी
मुरादाबाद विकास प्राधिकरण
मुरादाबाद

भारतीय गैर न्यायिक INDIA NON JUDICIAL

रु. 20000

बीस हजार रुपये

TWENTY
THOUSAND RUPEES

Rs. 20000.

INDIA

उत्तर प्रदेश UTTAR PRADESH

C 511707

M B D

उत्तर प्रदेश

कृषि विकास प्राधिकरण
मुसदाबाद

M B D

मुसदाबाद कृषि विकास प्राधिकरण
मुसदाबाद - 2000

कृषि विकास प्राधिकरण - 2000

09 MAY 2021

विकास-विलेख

भूमि का प्रकार
गाटा सं०
क्षेत्रफल
कुल क्षेत्रफल
पाग/मोहल्ला
परगना
तहसील
जिला

— कृषि
— 290इ एवं 197म
— 0.1570 हे० एवं 0.0010
— 0.2100
— मनोहरपुर
— मुसदाबाद।
— मुसदाबाद।
— मुसदाबाद।


China


[Signature]

सहायक प्रभारी
मुसदाबाद विकास प्राधिकरण
मुसदाबाद

भारतीय गैर न्यायिक INDIA NON JUDICIAL

रु. 20000

बीस हजार रुपये

TWENTY
THOUSAND RUPEES

Rs. 20000

INDIA

उत्तर प्रदेश UTTAR PRADESH

C 511708

उत्तर प्रदेश
कृषि विकास
मुरादाबाद
कृषि विकास
मुरादाबाद-1400
कृषि विकास
मुरादाबाद-1400

09 MAY 2021

कृषि का प्रकार
गुण्टा सं०
क्षेत्रफल
कुल क्षेत्रफल
ग्राम/मोहल्ला
परगना
तहसील
जनपद

विक्रय-विलेख

— कृषि
— 290इ एवं 197ग
— 0.1570 हे० एवं 0.0610
— 0.2180
— मनीहरपुर
— मुरादाबाद।
— मुरादाबाद।
— मुरादाबाद।

Handwritten signature and stamp

Handwritten signature and stamp

सम्पत्ति प्रभारी
मुरादाबाद विकास प्राधिकरण
मुरादाबाद

भारतीय गैर न्यायिक INDIA NON JUDICIAL

रु. 20000

बीस हजार रुपये

TWENTY
THOUSAND RUPEES

Rs. 20000

INDIA

उत्तर प्रदेश UTTAR PRADESH

C 511709

उत्तर प्रदेश
कायदा विभाग
मुख्य कार्यालय
मुंबई
मुख्य कार्यालय
मुंबई
कायदा विभाग
मुंबई

09 MAY 2021

विक्रय-विलेख

M	भूमि का प्रकार	-	कृषि
B	गांवा सं०	-	290इ एवं 197ग
D	क्षेत्रफल	-	0.1570 हे० एवं 0.0610
	कुल क्षेत्रफल	-	0.2180
	ग्राम/मोहल्ला	-	मनोहरपुर
	परगना	-	मुंबई
	तहसील	-	मुंबई
	जनपद	-	मुंबई







सम्पत्ति प्रभाग
मुंबई विकास प्राधिकरण
मुंबई

भारतीय गैर न्यायिक INDIA NON JUDICIAL

रु. 20000

बीस हजार रुपये

TWENTY
THOUSAND RUPEES

Rs. 20000

भारत



सत्यमेव जयते

INDIA

उत्तर प्रदेश UTTAR PRADESH

C 511710

उत्तर प्रदेश
कायदा मुख्य कार्याधिकारी
मुरादाबाद
मुख्य कार्याधिकारी
मुरादाबाद-1400
कोषागार-1400

09 MAY 2021

विक्रय-विलेख

भूमि का प्रकार	-	कृषि
गाटा सं०	-	290इ एवं 197ग
क्षेत्रफल	-	0.1570 हे० एवं 0.0610
कुल क्षेत्रफल	-	0.2180
ग्राम/मोहल्ला	-	मनोहरपुर
परगना	-	मुरादाबाद।
तहसील	-	मुरादाबाद।
जनपद	-	मुरादाबाद।

सम्पत्ति प्रभारी
मुरादाबाद विकास प्राधिकरण
मुरादाबाद

भारतीय गैर न्यायिक INDIA NON JUDICIAL

रु. 20000

बीस हजार रुपये

TWENTY
THOUSAND RUPEES

Rs. 20000

INDIA

उत्तर प्रदेश UTTAR PRADESH

C 511711

उत्तर प्रदेश
कापालय मुख्य कायाधिकारी
मुरादाबाद
मुख्य कायाधिकारी
मुरादाबाद-1400
कायागार-1400

09 MAY 2021

M
मिमी का प्रकार
पीटा सं०
क्षेत्रफल
कुल क्षेत्रफल
ग्राम/मोहल्ला
परगना
तहसील
जनपद

विक्रय-विलेख

— कृषि
— 290इ एवं 197ग
— 0.1570 हे० एवं 0.0610
— 0.2180
— मनौहरपुर
— मुरादाबाद।
— मुरादाबाद।
— मुरादाबाद।



Handwritten signature



Handwritten signature

गम्भारि प्रभारी
मुरादाबाद विकास प्राधिकरण
मुरादाबाद

भारतीय गैर न्यायिक INDIA NON JUDICIAL

रु. 20000

बीस हजार रुपये

TWENTY
THOUSAND RUPEES

Rs. 20000

INDIA

उत्तर प्रदेश UTTAR PRADESH

C 511712

उत्तर प्रदेश
विकास प्रभारी
मुरादाबाद

M B D


सम्पत्ति प्रभारी
मुरादाबाद

काबागाँव - 1420

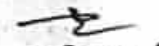
09 MAY 2021

विक्रय-विलेख

M	क्षेत्र का प्रकार	-	कृषि
	घाटा सं०	-	290इ एवं 197ग
	क्षेत्रफल	-	0.1570 हे० एवं 0.0610
	कुल क्षेत्रफल	-	0.2180
	गाँव/मोहल्ला	-	मनोहरपुर
	परगना	-	मुरादाबाद।
	तहसील	-	मुरादाबाद।
	जन्मद	-	मुरादाबाद।






सम्पत्ति प्रभारी
मुरादाबाद विकास प्राधिकरण
मुरादाबाद

भारतीय गैर न्यायिक INDIA NON JUDICIAL

रु. 20000

बीस हजार रुपये

TWENTY
THOUSAND RUPEES

Rs. 20000



INDIA

उत्तर प्रदेश UTTAR PRADESH

C 511713

उत्तर प्रदेश
मुख्य कार्यालय मुख्य कार्याधिकारी
मुरादाबाद

M
B
D

मुख्य कार्याधिकारी
मुरादाबाद-1400

कोषागार-1400

09 MAY 2024

विक्रय-विलेख

भूमि का प्रकार	-	कृषि
गाटा सं०	-	290इ एवं 197ग
क्षेत्रफल	-	0.1570 हे० एवं 0.0610
कुल क्षेत्रफल	-	0.2180
ग्राम/मोहल्ला	-	मनोहरपुर
परगना	-	मुरादाबाद।
तहसील	-	मुरादाबाद।
जनपद	-	मुरादाबाद।

J. J. J.

J. J. J.

सम्पत्ति प्रभाती
मुरादाबाद विकास प्राधिकरण
मुरादाबाद

भारतीय गैर न्यायिक INDIA NON JUDICIAL

रु. 20000

बीस हजार रुपये

TWENTY
THOUSAND RUPEES

Rs. 20000

भारत



INDIA

उत्तर प्रदेश UTTAR PRADESH

C 511715

उत्तर प्रदेश
कार्यालय मुख्य कोषाधिकारी
मुरादाबाद

M B D

मुख्य कोषाधिकारी,
मुरादाबाद-1400

कोषागार-1400

09 MAY 2024

विक्रय-विलेख

भूमि का प्रकार
गाटा सं०
क्षेत्रफल
कुल क्षेत्रफल
ग्राम/मोहल्ला
परगना
तहसील
जनपद

— कृषि
— 290इ एवं 197ग
— 0.1570 हे० एवं 0.0610
— 0.2180
— मनोहरपुर
— मुरादाबाद।
— मुरादाबाद।
— मुरादाबाद।

सम्पत्ति प्रमोरी
मुरादाबाद विकास प्राधिकरण
मुरादाबाद

भारतीय गैर न्यायिक INDIA NON JUDICIAL

रु. 20000

बीस हजार रुपये

TWENTY
THOUSAND RUPEES

Rs. 20000

INDIA

उत्तर प्रदेश UTTAR PRADESH

C 511716

उत्तर प्रदेश
कायमोलय मुख्य कोषाधिकारी
मुसादाबाद

M B D. M B D.

मुख्य कोषाधिकारी
मुसादाबाद-1400

कोषागार-1400

09 MAY 2021

विक्रय-विलेख

भूमि का प्रकार
गाटा सं०
क्षेत्रफल
कुल क्षेत्रफल
ग्राम/मोहल्ला
परगना
तहसील
जनपद

- कृषि
- 290इ एवं 197ग
- 0.1570 हे० एवं 0.0610
- 0.2180
- मनोहरपुर
- मुसादाबाद।
- मुसादाबाद।
- मुसादाबाद।



Handwritten signature



Handwritten signature

सम्बन्धीकारी
मुसादाबाद विकास प्राधिकरण
मुसादाबाद

भारतीय गैर न्यायिक INDIA NON JUDICIAL

रु.
15000

FIFTEEN
THOUSAND RUPEES

पन्द्रह हजार रुपये

Rs.
15000



INDIA

उत्तर प्रदेश UTTAR PRADESH

A 363601

उत्तर प्रदेश

कार्यालय मुख्य कोषाधिकारी,
मुरदाबाद

मुख्य कोषाधिकारी
मुरदाबाद-1400

कार्यालय-1400

M B D

09 MAY 2024

दिकय-दिलेख

भूमि का प्रकार
गाटा सं०
क्षेत्रफल
कुल क्षेत्रफल
ग्राम/मोहल्ला
परगना
तहसील
जनपद

-
-
-
-
-
-
-

कृषि
2800 एड 1877
0.1570 हे० एड 0.1810
0.2180
मनोहरपुर
मुरदाबाद।
मुरदाबाद।
मुरदाबाद।

भारतीय गैर न्यायिक INDIA NON JUDICIAL

रु.
15000

पन्द्रह हजार रुपये



FIFTEEN
THOUSAND RUPEES

Rs.
15000

A 363602

उत्तर प्रदेश UTTAR PRADESH



09 MAY 2024

विक्रय-विलेख

भूमि का प्रकार
गाटा सं०
क्षेत्रफल
कुल क्षेत्रफल
ग्राम/मोहल्ला
परगना
तहसील
जनपद

- कृषि
- 290इ एवं 197ग
- 0.1570 हे० एवं 0.0610
- 0.2180
- मनोहरपुर
- मुरादाबाद।
- मुरादाबाद।
- मुरादाबाद।

य
Duni

23

सम्पत्ति प्रभारी
मुरादाबाद, विकास प्राधिकरण
मुरादाबाद

भारतीय गैर न्यायिक INDIA NON JUDICIAL

रु.
15000

पन्द्रह हजार रुपये



FIFTEEN
THOUSAND RUPEES

Rs.
15000

A 363603

उत्तर प्रदेश UTTAR PRADESH

उत्तर प्रदेश
मुख्य कार्यालय मुख्य कार्याधिकारी
मुरादाबाद
मुख्य कार्याधिकारी
मुरादाबाद-1400
कोषागार-1400

09 MAY 2024

विक्रय-विलेख

M	भूमि का प्रकार	-	कृषि
B	गाटा सं०	-	290 रु एवं 197 ग
D	क्षेत्रफल	-	0.1570 हे० एवं 0.0610
	कुल क्षेत्रफल	-	0.2180
	ग्राम/मोहल्ला	-	मनोहरपुर
	परगना	-	मुरादाबाद।
	तहसील	-	मुरादाबाद।
	जनपद	-	मुरादाबाद।

सम्पत्ति प्रभारी
मुरादाबाद विकास प्राधिकरण
मुरादाबाद

भारतीय गैर न्यायिक INDIA NON JUDICIAL

रु.
15000

पन्द्रह हजार रुपये



FIFTEEN
THOUSAND RUPEES

Rs.
15000

A 363604

उत्तर प्रदेश UTTAR PRADESH

उत्तर प्रदेश
कायदा नुसार कायदा नुसार
मुरदाबाद
मुरदाबाद-1400
कायदा नुसार-1400

09 MAY 2024

उम्मी का प्रकार
गाटा सं०
क्षेत्रफल
कुल क्षेत्रफल
ग्राम/मोहल्ला
परगना
तहसील
जनपद

विक्रय-विलेख

— कृषि
— 290इ एवं 197ग
— 0.1570 हे० एवं 0.0610
— 0.2180
— मनोहरपुर
— मुरदाबाद।
— मुरदाबाद।
— मुरदाबाद।

Y. Singh

K. Singh

सम्पत्ति प्रभारी
मुरदाबाद विकास प्राधिकरण
मुरदाबाद

भारतीय गैर न्यायिक INDIA NON JUDICIAL

रु.
15000

पन्द्रह हजार रुपये



FIFTEEN
THOUSAND RUPEES

Rs.
15000

A 363605

उत्तर प्रदेश UTTAR PRADESH

उत्तर प्रदेश
कार्यालय मुख्य कोषाधिकारी
मुरादाबाद
मुख्य कोषाधिकारी
मुरादाबाद-1400
कोषागार-1400

09 MAY 2024

M
B
D
भूमि का प्रकार
गाटा सं०
क्षेत्रफल
कुल क्षेत्रफल
ग्राम/मोहल्ला
परगना
तहसील
जनपद

विक्रय-विलेख

- कृषि
- 290इ एवं 197ग
- 0.1570 हे० एवं 0.0610
- 0.2180
- मनोहरपुर
- मुरादाबाद।
- मुरादाबाद।
- मुरादाबाद।



4
Quesni



4

सम्पत्ति प्रभारी
मुरादाबाद विकास प्राधिकरण
मुरादाबाद

भारतीय गैर न्यायिक INDIA NON JUDICIAL

रु.
15000

पन्द्रह हजार रुपये



FIFTEEN
THOUSAND RUPEES

Rs.
15000

A 363606

उत्तर प्रदेश UTTAR PRADESH

उत्तर प्रदेश
कार्यालय मुख्य कोषाधिकारी
मुरादाबाद
मुख्य कोषाधिकारी
मुरादाबाद-1400
कोषागार-1400

09 MAY 2024

विक्रय-विलेख

M	भूमि का प्रकार	-	कृषि
B	गाटा सं०	-	290इ एवं 197ग
D	क्षेत्रफल	-	0.1570 हे० एवं 0.0610
	कुल क्षेत्रफल	-	0.2180
	ग्राम/मोहल्ला	-	मनोहरपुर
	परगना	-	मुरादाबाद।
	तहसील	-	मुरादाबाद।
	जनपद	-	मुरादाबाद।



सम्पत्ति-प्रभारी
मुरादाबाद विकास प्राधिकरण
मुरादाबाद

भारतीय गैर न्यायिक INDIA NON JUDICIAL

रु.
15000

पन्द्रह हजार रुपये



FIFTEEN
THOUSAND RUPEES

Rs.
15000

INDIA

A 363607

उत्तर प्रदेश UTTAR PRADESH



09 MAY 2024

विक्रय-विलेख

भूमि का प्रकार
गाटा सं०
क्षेत्रफल
कुल क्षेत्रफल
ग्राम/मोहल्ला
परगना
तहसील
जनपद

— कृषि
— 290इ एवं 197ग
— 0.1570 हे० एवं 0.0610
— 0.2180
— मनीहसपुर
— मुरादाबाद।
— मुरादाबाद।
— मुरादाबाद।

Quuu

समर्पित प्रभागी
मुरादाबाद विकास प्राधिकरण
मुरादाबाद

भारतीय गैर न्यायिक INDIA NON JUDICIAL

रु.
15000

पन्द्रह हजार रुपये

FIFTEEN
THOUSAND RUPEES

Rs.
15000

भारत
सत्यमेव जयते
INDIA

A 363608

उत्तर प्रदेश UTTAR PRADESH

उत्तर प्रदेश
कादालय मुख्य आयाधिकारी
मुरादाबाद
मुख्य कृषि अधिकारी
मुरादाबाद-1400
कोषागार-1400

M
B
D.

09 MAY 2024

विक्रय-विलेख

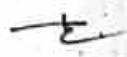
भूमि का प्रकार
गाटा सं०
क्षेत्रफल
कुल क्षेत्रफल
ग्राम/मोहल्ला
परगना
तहसील
जनपद

-
-
-
-
-
-
-
-

कृषि
290इ एवं 197ग
0.1570 हे० एवं 0.0610
0.2180
मनोहरपुर
मुरादाबाद।
मुरादाबाद।
मुरादाबाद।






सम्पत्ति प्रभारी
मुरादाबाद विकास प्राधिकरण
मुरादाबाद

भारतीय गैर न्यायिक INDIA NON JUDICIAL

रु.
15000

पन्द्रह हजार रुपये



FIFTEEN
THOUSAND RUPEES

Rs.
15000

उत्तर प्रदेश UTTAR PRADESH

A 363609

उत्तर प्रदेश

काद्यालय मुख्य कोषाधिकारी
मुरादाबाद

मुख्य कोषाधिकारी
मुरादाबाद-1400

कोषागार-1400

M B D

09 MAY 2024

विक्रय-विलेख

भूमि का प्रकार
गाटा सं०
क्षेत्रफल
कुल क्षेत्रफल
ग्राम/मोहल्ला
परगना
तहसील
जनपद

— कृषि
— 290इ एवं 197ग
— 0.1570 हे० एवं 0.0610
— 0.2180
— मनोहरपुर
— मुरादाबाद।
— मुरादाबाद।
— मुरादाबाद।

सम्पत्ति प्रभारी
मुरादाबाद विकास प्राधिकरण
मुरादाबाद

भारतीय गैर न्यायिक INDIA NON JUDICIAL

रु.
15000

पन्द्रह हजार रुपये



FIFTEEN
THOUSAND RUPEES

Rs.
15000

उत्तर प्रदेश UTTAR PRADESH

A 363610

उत्तर प्रदेश
कार्यालय मुख्य कोषाधिकारी
मुसादाबाद

मुख्य कोषाधिकारी
मुसादाबाद-1400

कोषागार-1400

2024

09 MAY 2024

विक्रय-विलेख

भूमि का प्रकार
गाटा सं०
क्षेत्रफल
कुल क्षेत्रफल
ग्राम/मोहल्ला
परगना
तहसील
जनपद

कृषि
290इ एवं 197ग
0.1570 हे० एवं 0.0610
0.2180
मनोहरपुर
मुसादाबाद।
मुसादाबाद।
मुसादाबाद।

सम्पत्ति प्रभारी
मुसादाबाद विकास प्राधिकरण,
मुसादाबाद

भारतीय गैर न्यायिक INDIA NON JUDICIAL

₹.
15000

पन्द्रह हजार रुपये



FIFTEEN
THOUSAND RUPEES

Rs.
15000

A 363611

उत्तर प्रदेश UTTAR PRADESH

उत्तर प्रदेश
आवालय मुख्य काषाधिकारी
मुरादाबाद
मुख्य काषाधिकारी
मुरादाबाद-1400
कोषागार-1400

M
B
D

M
B
D

09 MAY 2024

विक्रय-विलेख

भूमि का प्रकार
गाटा सं०
क्षेत्रफल
कुल क्षेत्रफल
ग्राम/मोहल्ला
परगना
तहसील
जनपद

कृषि
290इ एवं 197ग
0.1570 हे० एवं 0.0610
0.2180
मनोहरपुर
मुरादाबाद।
मुरादाबाद।
मुरादाबाद।



Signature



Signature

सम्पत्ति प्रभारी
मुरादाबाद विकास प्राधिकरण
मुरादाबाद

भारतीय गैर न्यायिक INDIA NON JUDICIAL

रु.
15000

पन्द्रह हजार रुपये

FIFTEEN
THOUSAND RUPEES

Rs.
15000

भारत
INDIA

A 363701

उत्तर प्रदेश UTTAR PRADESH

उत्तर प्रदेश

प्रमुख अधिकारी
मुद्रादाबाद

मुख्य अधिकारी
मुद्रादाबाद-1400

कोषागार-1400

M B D

09 MAY 2024

विक्रय-विलेख

भूमि का प्रकार
गाटा सं०
क्षेत्रफल
कुल क्षेत्रफल
ग्राम/मोहल्ला
परगना
तहसील
जनपद

कृषि
290इ एवं 197ग
0.1570 हे० एवं 0.0610
0.2180
मनोहरपुर
मुद्रादाबाद।
मुद्रादाबाद।
मुद्रादाबाद।

(Handwritten signatures and stamps)

सम्पत्ति प्रभारी
मुद्रादाबाद विकास प्राधिकरण
मुद्रादाबाद

भारतीय गैर न्यायिक INDIA NON JUDICIAL

रु.
15000

FIFTEEN
THOUSAND RUPEES

पन्द्रह हजार रुपये

Rs.
15000

INDIA

A 363702

उत्तर प्रदेश UTTAR PRADESH

कार्यालय मुख्य कोषाधिकारी
मुरादाबाद

मुख्य कोषाधिकारी
मुरादाबाद-1400

कोषागार-1400

M
B
D

09 MAY 2024

भूमि का प्रकार
गाटा सं०
क्षेत्रफल
कुल क्षेत्रफल
ग्राम/मोहल्ला
परगना
तहसील
जनपद

विक्रय-विलेख

- कृषि
- 290इ एवं 197ग
- 0.1570 हे० एवं 0.0610
- 0.2180
- मनोहरपुर
- मुरादाबाद।
- मुरादाबाद।
- मुरादाबाद।



Signature



Signature

सामंति प्रमुख
मुरादाबाद विकास प्राधिकरण
मुरादाबाद

भारतीय गैर न्यायिक INDIA NON JUDICIAL

रु.
15000

पन्द्रह हजार रुपये

FIFTEEN
THOUSAND RUPEES

Rs.
15000

भारत
सत्यमेव जयते
INDIA

A 363703

उत्तर प्रदेश UTTAR PRADESH

उत्तर प्रदेश
सम्यक् मुख्य कार्याधिकारी
मुरादाबाद
मुख्य कार्याधिकारी
मुरादाबाद-1400
कार्यालय-1400

09 MAY 2024

विक्रय-विलेख

भूमि का प्रकार
गाटा सं०
क्षेत्रफल
कुल क्षेत्रफल
ग्राम/मोहल्ला
परगना
तहसील
जनपद

कृषि
290इ एवं 197ग
0.1570 हे० एवं 0.0610
0.2180
मनोहरपुर
मुरादाबाद।
मुरादाबाद।
मुरादाबाद।


[Signature]

[Signature]

सम्पत्ति प्रभारी
मुरादाबाद विकास प्राधिकरण
मुरादाबाद

भारतीय गैर न्यायिक INDIA NON JUDICIAL

रु.
15000

पन्द्रह हजार रुपये

FIFTEEN
THOUSAND RUPEES

Rs.
15000

भारत
INDIA

A 363704

उत्तर प्रदेश UTTAR PRADESH

उत्तर प्रदेश

18 जनकपुरी मुक्त कायदिकारी
मुगदाबाद

M B D

मुक्त कायदिकारी
मुगदाबाद-1450

कायागार-1450

09 MAY 2021

विक्रय-दिलेख

भूमि का प्रकार
गाटा सं०
क्षेत्रफल
कुल क्षेत्रफल
ग्राम/मोहल्ला
परगना
तहसील
जनपद

- कृषि
- 2908 एवं 1974
- 0.1570 हे० एवं 0.0610
- 0.2180
- मनोहरपुर
- मुगदाबाद।
- मुगदाबाद।
- मुगदाबाद।



Handwritten signature



Handwritten signature

सम्पत्ति प्रभारी
मुगदाबाद विकास प्राधिकरण
मुगदाबाद

भारतीय गैर न्यायिक INDIA NON JUDICIAL

दस हजार रुपये

रु.
10000

भारत



सत्यमेव जयते

INDIA

Rs.
10000

TEN THOUSAND RUPEES

उत्तर प्रदेश UTTAR PRADESH

867362

उत्तर प्रदेश
कार्यालय मुख्य कोषाधिकारी
मुरादाबाद
मुख्य कोषाधिकारी
मुरादाबाद-1400
कोषागार-1400

24 APR 2024

विक्रय-विलेख

भूमि का प्रकार	-	कृषि
गाटा सं०	-	290इ एवं 197ग
क्षेत्रफल	-	0.1570 हे० एवं 0.0610
कुल क्षेत्रफल	-	0.2180
ग्राम/मोहल्ला	-	मनोहरपुर
परगना	-	मुरादाबाद।
तहसील	-	मुरादाबाद।
जनपद	-	मुरादाबाद।

सम्पत्ति प्रभारी
मुरादाबाद विकास प्राधिकरण
मुरादाबाद

भारतीय गैर न्यायिक INDIA NON JUDICIAL

दस हजार रुपये

रु.
10000



Rs.
10000

TEN THOUSAND RUPEES

INDIA

उत्तर प्रदेश UTTAR PRADESH

867363

उत्तर प्रदेश

कार्यालय मुख्य कोषाधिकारी
मुरादाबाद

मुख्य कोषाधिकारी
मुरादाबाद-1400

कोषागार-1400

M
B
D

24 APR 2024

विक्रय-विलेख

भूमि का प्रकार	-	कृषि
गाटा सं०	-	290इ एवं 197ग
क्षेत्रफल	-	0.1570 हे० एवं 0.0610
कुल क्षेत्रफल	-	0.2180
ग्राम/मोहल्ला	-	मनोहरपुर
परगना	-	मुरादाबाद।
तहसील	-	मुरादाबाद।
जनपद	-	मुरादाबाद।





सम्पत्ति प्रभारी
मुरादाबाद विकास प्राधिकरण
मुरादाबाद



867364

उत्तर प्रदेश UTTAR PRADESH

उत्तर प्रदेश

मुख्य कार्यालय मुख्य कार्याधिकारी
मुरादाबाद

मुख्य कार्याधिकारी
मुरादाबाद-14000

कार्यालय-14000

09 MAY 2024

विक्रय-विलेख

भूमि का प्रकार	-	कृषि
गाटा सं०	-	290इ एवं 197ग
क्षेत्रफल	-	0.1570 हे० एवं 0.0610
कुल क्षेत्रफल	-	0.2180
ग्राम/मोहल्ला	-	मनोहरपुर
परगना	-	मुरादाबाद।
तहसील	-	मुरादाबाद।
जनपद	-	मुरादाबाद।

Handwritten signature

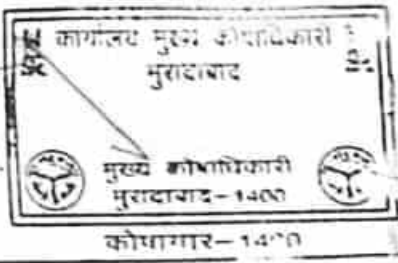
Handwritten signature

सम्पत्ति प्रभारी
मुरादाबाद विकास प्राधिकरण
मुरादाबाद



उत्तर प्रदेश UTTAR PRADESH

867365



09 MAY 2024

विक्रय-विलेख

भूमि का प्रकार	-	कृषि
गाटा सं०	-	290इ एवं 197ग
क्षेत्रफल	-	0.1570 हे० एवं 0.0610
कुल क्षेत्रफल	-	0.2180
ग्राम/मोहल्ला	-	मनोहरपुर
परगना	-	मुरादाबाद।
तहसील	-	मुरादाबाद।
जनपद	-	मुरादाबाद।



Handwritten signature in Hindi script.

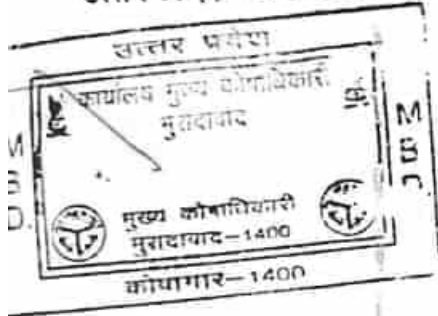
Handwritten signature in Hindi script.

सम्पत्ति प्रभारी
मुरादाबाद विकास प्राधिकरण
मुरादाबाद



उत्तर प्रदेश UTTAR PRADESH

867367



09 MAY 2024

विक्रय-विलेख

भूमि का प्रकार
गाटा सं०
क्षेत्रफल
कुल क्षेत्रफल
ग्राम/मोहल्ला
परगना
तहसील
जनपद

—
—
—
—
—
—
—

कृषि
290इ एवं 197ग
0.1570 हे० एवं 0.0610
0.2180
मनोहरपुर
मुरादाबाद।
मुरादाबाद।
मुरादाबाद।



Handwritten signature or initials.

Handwritten signature or initials.

सम्पत्ति प्रभाती
मुरादाबाद विकास प्राधिकरण
मुरादाबाद

भारतीय गैर न्यायिक INDIA NON JUDICIAL

दस हजार रुपये

रु.
10000



Rs.
10000

TEN THOUSAND RUPEES

INDIA

867368

उत्तर प्रदेश UTTAR PRADESH

उत्तर प्रदेश

कार्यालय मुख्य कोषाधिकारी
मुरादाबाद

M B D

मुख्य कोषाधिकारी
मुरादाबाद-1400

कापागार-1400

09 MAY 2024

विक्रय-विलेख

भूमि का प्रकार
गाटा सं०
क्षेत्रफल
कुल क्षेत्रफल
ग्राम/मोहल्ला
परगना
तहसील
जनपद

—
—
—
—
—
—
—

कृषि
290इ एवं 197ग
0.1570 हे० एवं 0.0610
0.2180
मनोहरपुर
मुरादाबाद।
मुरादाबाद।
मुरादाबाद।

सम्पत्ति प्रभारी
मुरादाबाद विकास प्राधिकरण
मुरादाबाद

भारतीय गैर न्यायिक INDIA NON JUDICIAL

दस हजार रुपये

रु.
10000

भारत



Rs.
10000

TEN THOUSAND RUPEES

उत्तर प्रदेश UTTAR PRADESH

867369

उत्तर प्रदेश

कोषालय मुख्य कार्यालय
मुरादाबाद

मुख्य कोषाधिकारी
मुरादाबाद-1400

कोषागार-1400

09 MAY 2024

विक्रय-विलेख

भूमि का प्रकार
गाटा सं०
क्षेत्रफल
कुल क्षेत्रफल
ग्राम/मोहल्ला
परगना
तहसील
जनपद

कृषि
290इ एवं 197ग
0.1570 हे० एवं 0.0610
0.2180
मनोहरपुर
मुरादाबाद।
मुरादाबाद।
मुरादाबाद।



Handwritten signature



Handwritten signature

सम्पत्ति प्रभारी
मुरादाबाद विकास प्राधिकरण
मुरादाबाद

भारतीय गैर न्यायिक INDIA NON JUDICIAL

दस हजार रुपये

₹ 10000



Rs. 10000

TEN THOUSAND RUPEES

उत्तर प्रदेश UTTAR PRADESH

867370

867370

उत्तर प्रदेश

मुख्य कार्यालय मुख्य प्राधिकारी
मुरादाबाद

मुख्य कार्यालय
मुरादाबाद-1400

कोषागार-1400

09 MAY 2024

विक्रय-विलेख

भूमि का प्रकार —
गाटा सं० —
क्षेत्रफल —
कुल क्षेत्रफल —
ग्राम/मोहल्ला —
परगना —
तहसील —
जनपद —

कृषि
290इ एवं 197ग
0.1570 हे० एवं 0.0610
0.2180
मनोहरपुर
मुरादाबाद।
मुरादाबाद।
मुरादाबाद।

Qusu

[Signature]

मुख्य प्राधिकारी
मुरादाबाद विकास प्राधिकरण,
मुरादाबाद

भारतीय गैर न्यायिक

भारत INDIA

रु. 500



सत्यमेव जयते

FIVE HUNDRED
RUPEES

Rs. 500



पाँच सौ रुपये

INDIA NON JUDICIAL

24 APR 2024

उत्तर प्रदेश UTTAR PRADESH

AL 510584

विक्रय-विलेख

भूमि का प्रकार
गाटा सं०
क्षेत्रफल
कुल क्षेत्रफल
ग्राम/मोहल्ला
परगना
तहसील
जनपद

—
—
—
—
—
—
—
—

कृषि
290इ एवं 197ग
0.1570 हे० एवं 0.0610
0.2180
मनोहरपुर
मुरादाबाद।
मुरादाबाद।
मुरादाबाद।



[Handwritten signature]



[Handwritten signature]

सम्पत्ति प्रभाग
मुरादाबाद विकास प्रां. मुरादाबाद
मुरादाबाद



उत्तर प्रदेश UTTAR PRADESH

AL 510585

विक्रय-विलेख

भूमि का प्रकार
गाटा सं०
क्षेत्रफल
कुल क्षेत्रफल
ग्राम/मोहल्ला
परगना
तहसील
जनपद

—
—
—
—
—
—
—
—

कृषि
290इ एवं 197ग
0.1570 हे० एवं 0.0610
0.2180
मनोहरपुर
मुरादाबाद।
मुरादाबाद।
मुरादाबाद।



Uy
Quis



23

सम्पत्ति प्रभारी
मुरादाबाद विकास प्राधिकरण
मुरादाबाद




उत्तर प्रदेश UTTAR PRADESH

AL 510586

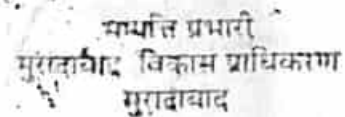
विक्रय-विलेख

भूमि का प्रकार
गाटा सं०
क्षेत्रफल
कुल क्षेत्रफल
ग्राम/मोहल्ला
परगना
तहसील
जनपद

— कृषि
— 290इ एवं 197ग
— 0.1570 हे० एवं 0.0610
— 0.2180
— मनोहरपुर
— मुरादाबाद।
— मुरादाबाद।
— मुरादाबाद।






सम्यक्ति प्रभारी
मुरादाबाद विकास प्राधिकरण
मुरादाबाद

भारतीय गैर न्यायिक

भारत INDIA

रु. 500



FIVE HUNDRED
RUPEES

पाँच सौ रुपये

Rs. 500



INDIA NON JUDICIAL

24 APR 2024

उत्तर प्रदेश UTTAR PRADESH

AL 510587

विक्रय-विलेख

मृत्ते का प्रकार
गाटा सं०
क्षेत्रफल
कुल क्षेत्रफल
ग्राम/नोहल्ला
परगना
तहसील
जमनद

—
—
—
—
—
—
—
—

कृषि
290इ एवं 197ग
0.1570 हे० एवं 0.0610
0.2180
मनोहरपुर
मुरादाबाद।
मुरादाबाद।
मुरादाबाद।

Qullis

22

7
सम्पत्ति प्रभारी
मुरादाबाद विकास प्राधिकरण
मुरादाबाद

भारतीय गैर न्यायिक
भारत INDIA

रु. 500



सत्यमेव जयते

FIVE HUNDRED
RUPEES

Rs



पाँच सौ रुपये

INDIA NON JUDICIAL

24 APR 2024

उत्तर प्रदेश UTTAR PRADESH

AL 510588

विक्रय-विलेख

भूमि का प्रकार	—	कृषि
गाटा सं०	—	290इ एवं 197ग
क्षेत्रफल	—	0.1570 हे० एवं 0.0610
कुल क्षेत्रफल	—	0.2180
ग्राम/मोहल्ला	—	मनोहरपुर
परगना	—	मुरादाबाद।
तहसील	—	मुरादाबाद।
जनपद	—	मुरादाबाद।



Handwritten signature



Handwritten signature

सम्पत्त प्रणाली
मुरादाबाद विकास प्राधिकरण
मुरादाबाद

भारतीय गैर न्यायिक
भारत INDIA

रु. 500



सत्यमेव जयते

FIVE HUNDRA



Rs. 500

पाँच सौ रुपये

INDIA NON JUDICIAL

24 APR 2024

AL 510560

उत्तर प्रदेश UTTAR PRADESH

विक्रय-विलेख

भूमि का प्रकार
गाटा सं०
क्षेत्रफल
कुल क्षेत्रफल
ग्राम/मोहल्ला
परगना
तहसील
जनपद

—
—
—
—
—
—
—

कृषि
290इ एवं 197ग
0.1570 हे० एवं 0.0610
0.2180
मनोहरपुर
मुरादाबाद।
मुरादाबाद।
मुरादाबाद।



Handwritten signature



Handwritten signature

सम्पत्ति प्रभारी
मुरादाबाद विकास प्राधिकरण
मुरादाबाद



उत्तर प्रदेश UTTAR PRADESH

AL 510561

विक्रय-विलेख

भूमि का प्रकार
गाटा सं०
क्षेत्रफल
कुल क्षेत्रफल
ग्राम/मोहल्ला
परगना
तहसील
जनपद

—
—
—
—
—
—
—
—

कृषि
290इ एवं 197ग
0.1570 हे० एवं 0.0610
0.2180
मनोहरपुर
मुरादाबाद।
मुरादाबाद।
मुरादाबाद।



[Handwritten signature]

[Handwritten signature]

सम्पादन प्रमारी
मुरादाबाद विकास प्राधिकरण
मुरादाबाद



उत्तर प्रदेश UTTAR PRADESH


AL 510562

विक्रय-विलेख

भूमि का प्रकार
गाटा सं०
क्षेत्रफल
कुल क्षेत्रफल
ग्राम/मोहल्ला
परगना
तहसील
जनपद

—
—
—
—
—
—
—
—

कृषि
290इ एवं 197ग
0.1570 हे० एवं 0.0610
0.2180
मनोहरपुर
मुरादाबाद।
मुरादाबाद।
मुरादाबाद।





सम्पत्ति प्रभारी
मुरादाबाद विकास प्राधिकरण
मुरादाबाद



GR 221665

उत्तर प्रदेश UTTAR PRADESH

विक्रय-विलेख

भूमि का प्रकार	—	कृषि
गाटा सं०	—	290ड एवं 197ग
क्षेत्रफल	—	0.1570 हे० एवं 0.0610
कुल क्षेत्रफल	—	0.2180
ग्राम/मोहल्ला	—	मनोहरपुर
परगना	—	मुरादाबाद।
तहसील	—	मुरादाबाद।
जनपद	—	मुरादाबाद।





सम्पत्ति प्रभारी
मुरादाबाद विभागास प्राधिकरण
मुरादाबाद




GR 221666


उत्तर प्रदेश UTTAR PRADESH

विक्रय-विलेख

भूमि का प्रकार	—	कृषि
गाटा सं०	—	290इ एवं 197ग
क्षेत्रफल	—	0.1570 हे० एवं 0.0610
कुल क्षेत्रफल	—	0.2180
ग्राम/मोहल्ला	—	मनोहरपुर
परगना	—	मुरादाबाद।
तहसील	—	मुरादाबाद।
जनपद	—	मुरादाबाद।


Duni


सम्पत्ति प्रसारण
मुरादाबाद विकास प्राधिकरण
मुरादाबाद



उत्तर प्रदेश UTTAR PRADESH

GR 221648


विक्रय-विलेख

भूमि का प्रकार	—	कृषि
गाटा सं०	—	290इ एवं 197ग
क्षेत्रफल	—	0.1570 हे० एवं 0.0610
कुल क्षेत्रफल	—	0.2180
ग्राम/मोहल्ला	—	मनोहरपुर
परगना	—	मुरादाबाद।
तहसील	—	मुरादाबाद।
जनपद	—	मुरादाबाद।








मुरादाबाद विकास प्राधिकरण
मुरादाबाद



उत्तर प्रदेश UTTAR PRADESH

GR 221649

विक्रय-विलेख

भूमि का प्रकार	—	कृषि
गाटा सं०	—	290इ एवं 197ग
क्षेत्रफल	—	0.1570 हे० एवं 0.0610
कुल क्षेत्रफल	—	0.2180
ग्राम/मोहल्ला	—	मनोहरपुर
परगना	—	मुद्रादाबाद।
तहसील	—	मुद्रादाबाद।
जनपद	—	मुद्रादाबाद।



Handwritten signature



Handwritten signature

संख्या ..
मुद्रादाबाद विकास प्राधिकरण
मुद्रादाबाद



उत्तर प्रदेश UTTAR PRADESH

GR 221650

विक्रय-विलेख

भूमि का प्रकार	-	कृषि
गाटा सं०	-	2804 एवं 1374
क्षेत्रफल	-	0.1570 हे० एवं 0.0810
कुल क्षेत्रफल	-	0.2180
ग्राम/मोहल्ला	-	मनोहरपुर
परगना	-	मुगदाबाद।
तहसील	-	मुगदाबाद।
जनपद	-	मुगदाबाद।



Handwritten signature



Handwritten signature

महानि प्रभात
मुगदाबाद विकास प्राधिकरण
मुगदाबाद



उत्तर प्रदेश UTTAR PRADESH

GR 221651

विक्रय-विलेख

भूमि का प्रकार	—	कृषि
गाटा सं०	—	290इ एवं 197ग
क्षेत्रफल	—	0.1570 हे० एवं 0.0610
कुल क्षेत्रफल	—	0.2180
ग्राम/गोदुल्ला	—	मनोहरपुर
परगना	—	मुद्रादाबाद।
तहसील	—	मुद्रादाबाद।
जनपद	—	मुद्रादाबाद।



[Handwritten signature]



[Handwritten signature]

मुद्रादाबाद विकास प्राधिकरण
मुद्रादाबाद

भारतीय गैर न्यायिक

पचास
रुपये
रु.50



FIFTY
RUPEES
Rs.50

INDIA NON JUDICIAL

CN 255784

उत्तर प्रदेश UTTAR PRADESH

विक्रय-विलेख

भूमि का प्रकार
गाटा सं०
क्षेत्रफल
कुल क्षेत्रफल
ग्राम/मोहल्ला
परगना
तहसील
जनपद

—
—
—
—
—
—
—

कृषि
290इ एवं 197ग
0.1570 हे० एवं 0.0610
0.2180
मनोहरपुर
मुरादाबाद।
मुरादाबाद।
मुरादाबाद।



Handwritten signature



Handwritten signature

Handwritten signature
सम्पत्त प्रभारी
मुरादाबाद विकास प्राधिकरण
मुरादाबाद



उत्तर प्रदेश UTTAR PRADESH

विक्रय-विलेख

92AE 964100

भूमि का प्रकार	-	कृषि
गाटा सं०	-	290इ एवं 197ग
क्षेत्रफल	-	0.1570 हे० एवं 0.0610
कुल क्षेत्रफल	-	0.2180
ग्राम/मोहल्ला	-	मनोहरपुर
परगना	-	मुरादाबाद।
तहसील	-	मुरादाबाद।
जनपद	-	मुरादाबाद।



Handwritten signature



Handwritten signature

सम्पत्ति प्रधानी
मुरादाबाद विकास प्राधिकरण
मुरादाबाद

भारतीय गैर न्यायिक

दस
रुपये
रु.10



TEN
RUPEES
Rs.10

INDIA NON JUDICIAL

उत्तर प्रदेश UTTAR PRADESH

विक्रय-विलेख

92AE 964101

नृमि का प्रकार
गाटा सं०
क्षेत्रफल
कुल क्षेत्रफल
ग्राम/मोहल्ला
परगना
तहसील
जनपद

—
—
—
—
—
—
—
—

कृषि
290इ एवं 197ग
0.1570 हे० एवं 0.0610
0.2180
मनोहरपुर
मुरादाबाद।
मुरादाबाद।
मुरादाबाद।



Handwritten signature in Urdu script.



Handwritten signature in Urdu script.

सम्यक्त प्रभारी
मुरादाबाद विकास प्राधिकरण
मुरादाबाद

भारतीय गैर न्यायिक

दस
रुपये

रु.10



TEN
RUPEES

Rs.10

INDIA NON JUDICIAL

उत्तर प्रदेश UTTAR PRADESH

विक्रय-विलेख

92AE 964102

भूमि का प्रकार
गाटा सं०
क्षेत्रफल
कुल क्षेत्रफल
ग्राम/मोहल्ला
परगना
तहसील
जनपद

—
—
—
—
—
—
—
—

कृषि
290इ एवं 197ग
0.1570 हे० एवं 0.0610
0.2180
मनोहरपुर
मुरादाबाद।
मुरादाबाद।
मुरादाबाद।



Quini



[Signature]

सम्पत्ति प्रभारी
मुरादाबाद विकास प्राधिकरण
मुरादाबाद

भारतीय गैर न्यायिक

दस
रुपये
रु.10



TEN
RUPEES
Rs.10

INDIA NON JUDICIAL

उत्तर प्रदेश UTTAR PRADESH

विक्रय-विलेख

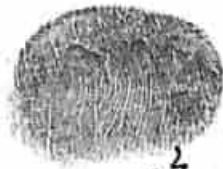
92AE 964103

भूमि का प्रकार
गाटा सं०
क्षेत्रफल
कुल क्षेत्रफल
ग्राम/मोहल्ला
परगना
तहसील
जनपद

—
—
—
—
—
—
—
—

कृषि
290इ एवं 197ग
0.1570 हे० एवं 0.0610
0.2180
मनोहरपुर
मुरादाबाद।
मुरादाबाद।
मुरादाबाद।

[Signature]



[Signature]

[Signature]
सम्यक्ति प्रभारी
मुरादाबाद विकास प्राधिकरण
मुरादाबाद

भारतीय गैर न्यायिक

दस
रुपये

रु.10



TEN
RUPEES

Rs.10

INDIA NON JUDICIAL

उत्तर प्रदेश UTTAR PRADESH

विक्रय-विलेख

92AE 964105

भूमि का प्रकार
गाटा सं०
क्षेत्रफल
कुल क्षेत्रफल
ग्राम/भोहल्ला
परगना
तहसील
जनापद

—
—
—
—
—
—
—
—

कृषि
200इ एन 107ग
0.1570 हे० एन 0.0010
0.2180
मनोहरपुर
मुसदाबाद।
मुसदाबाद।
मुसदाबाद।



Y. Duni



[Handwritten signature]

सचिव
मुसदाबाद विनायक प्रांसेकरी
मुसदाबाद

16 APR 2024

जो दिनांक _____ को एक किताब
नमराशि 10- कुल नमराशि 12500000-
की _____ Moradabad Development Authority
अवैधतापूर्वक रूप से विक्रय किया। Moradabad

मुख्य 
कोषागार मुरादाबाद

विक्रय पत्र

वही सं: 1

16 APR 2024 न सं: 6998

वर्ष: 2024

प्रतिफल - 21242100 स्टाम्प शुल्क - 2064720 बाजारी मूल्य - 21243000 पंजीकरण शुल्क - 212430 प्रतिलिपिकरण शुल्क - 5000 रकम - 212430

श्री मुरादाबाद विकास प्रधिरण द्वारा
राजीव रतन प्रताप सिंह अधिकृत पदाधिकारी/ प्रतिनिधि,
पुत्र श्री राजेन्ट सिंह
व्यवसाय नौकरी
निवासी एमडीए मुरादाबाद






श्री. मुरादाबाद विकास प्रधिरण द्वारा

राजीव रतन प्रताप सिंह अधिकृत
पदाधिकारी/ प्रतिनिधि

ने यह लेखपत्र इस कार्यालय मे दिनांक 22/05/2024
एवं 04:52:40 PM बजे
निवधन हेतु पेश किया।

रजिस्ट्रीकरण अधिकारी के द्वारा


भारत उमर राम
उप निबंधक सचिव द्वितीय
मुरादाबाद
22/05/2024

श्वेता शर्मा उपायुक्त द्वितीय
निबंधक सचिव
22/05/2024



प्रिंट करे

भारतीय गैर न्यायिक

दस
रुपये
रु.10



TEN
RUPEES
Rs.10

INDIA NON JUDICIAL

उत्तर प्रदेश UTTAR PRADESH

विक्रय-विलेख

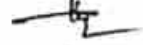
92AE 964106

भूमि का प्रकार	-	कृषि
गाटा सं०	-	290इ एवं 197ग
क्षेत्रफल	-	0.1570 हे० एवं 0.0610
कुल क्षेत्रफल	-	0.2180
ग्राम/गोहल्ला	-	मनोहरपुर
परगना	-	मुरादाबाद।
तहसील	-	मुरादाबाद।
जनपद	-	मुरादाबाद।



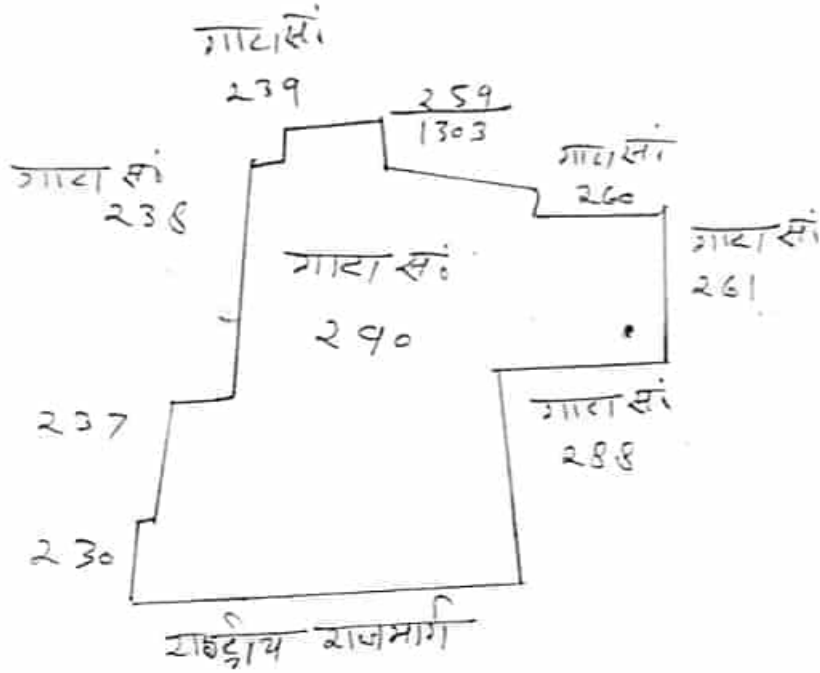





सम्पत्ति प्रभारी
मुरादाबाद विकास प्राधिकरण
मुरादाबाद

नजरी नक्शा

ग्राम-मनोहरपुर तहसील व जिला मुरादाबाद स्थित गाटा सं०-290 क कुल रकबा 0.1570 हैक्टे० ।



(सीताराम)
लेखपाल,
मु०वि०प्रा०, मुरादाबाद

(महमूद हसन)
लेखपाल,
मु०वि०प्रा०, मुरादाबाद

(राजपाल सिंह)
लेखपाल,
मु०वि०प्रा०, मुरादाबाद

(वीरेन्द्र सिंह)
राजस्व निरीक्षक,
मु०वि०प्रा०, मुरादाबाद

सम्पात प्रभार
मुरादाबाद विकास प्राधिकरण
मुरादाबाद

आवेदन सं०: 202400719020734

वही सं०: 1

रजिस्ट्रेशन सं०: 6998

वर्ष: 2024

निष्पादन लेखपत्र वाद सुनने व समझने मजमुन व प्राप्त धनराशि रु प्रलेखानुसार उक्त विक्रेता: 1

श्री मैसर्स सालार डवलपर्स प्रा० लि० द्वारा डायरेक्टर के द्वारा
मौहम्मद मुस्लिम, पुत्र श्री कुदरतउल्ला

निवासी: मुफटी टोला अशरफी हाउस जिला मुरादाबाद

व्यवसाय: अन्य

विक्रेता: 2



श्री मैसर्स सालार डवलपर्स प्रा० लि० द्वारा डायरेक्टर के द्वारा
मौहम्मद मोमीन सोहेल, पुत्र श्री मौहम्मद मुस्लिम

निवासी: मुफटी टोला अशरफी हाउस जिला मुरादाबाद

व्यवसाय: अन्य

विक्रेता: 1



श्री मुरादाबाद विकास प्रधिरण के द्वारा राजीव रतन प्रताप सिंह
पुत्र श्री राजेन्द्र सिंह

निवासी: मन्डीय मुरादाबाद

व्यवसाय: नोकरी


ने निष्पादन स्वीकार किया। जिनकी पहचान
पहचानकर्ता है।

श्रीमती कीर्ति बिष्ट, पुत्री श्री गोपाल सिंह

निवासी: अलकनन्दा कानोनी मुरादाबाद

व्यवसाय: अन्य


पहचानकर्ता: 2



श्री सीता राम, पुत्र श्री गोपाल सिंह

निवासी: मुरादाबाद विकास प्रधिकरण मुरादाबाद

व्यवसाय: अन्य



भारतीय गैर न्यायिक

दस
रुपये
₹.10



TEN
RUPEES
Rs.10

INDIA NON JUDICIAL

उत्तर प्रदेश साक्षी नम्बर UTTAR PRADESH

92AE 964107

हस्ताक्षर

नाम श्रीमती कीर्ति बिष्ट

पदनाम - क्षेत्रीय लेखपाल, ग्राम मनोहरपुर, तहसील व जिला मुरादाबाद।

पिता का नाम - श्री गोपाल सिंह



साक्षी नम्बर 2 -

हस्ताक्षर

नाम - श्री सीता राम

पदनाम - लेखपाल, मुरादाबाद विकास प्राधिकरण, मुरादाबाद।

पिता का नाम - श्री गोपाल सिंह



Signature



Signature

हस्ताक्षर विक्रेता

सम्पत्ति प्रभाती
मुरादाबाद विकास प्राधिकरण
मुरादाबाद विकास प्राधिकरण
से अधिकृत अधिकारी

हस्ताक्षर क्रेता

16 APR 2024

दिनांक: _____ को एक किताब 2500000/-
धनराशि 10/- गुल धनराशि _____
की _____ Moradabad Development Authority
को कोषागार मुरादाबाद से विक्रय किया।
Moradabad

ने की। पलायन भू सम्पत्तियों के निशान अंगूठे नियमानुसार
लिए गए हुये समुदाय
विषय कोषागार मुरादाबाद

16 APR 2024

निर्धारण अधिकारी के हस्ताक्षर
Rd

उप निबंधक : सदर द्वितीय
मुरादाबाद
22/05/2024

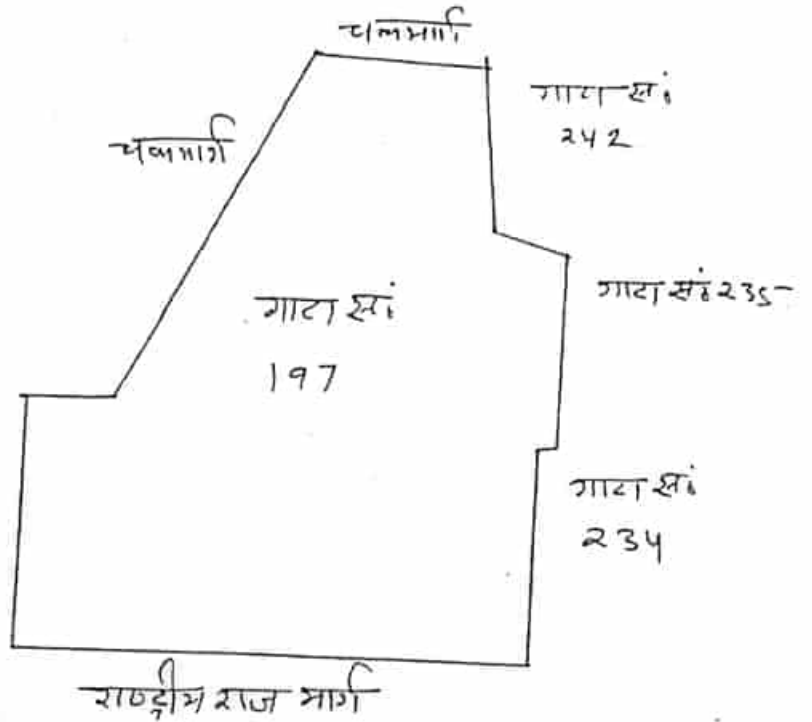
शेला शर्मा सदर द्वितीय
निबंधक लिपिक मुरादाबाद
22/05/2024

प्रिंट करें



नजरी नक्शा

ग्राम-मनोहरपुर तहसील व जिला मुरादाबाद स्थित गाटा सं०-197 ग कुल रकबा
0.0610 हैक्टे० ।



ग्राम
मंगुपुरा
गाटा सं०
696
697
709

(सीताराम)
लेखपाल,

मु०वि०प्रा०, मुरादाबाद



(राजपाल सिंह)
लेखपाल,

मु०वि०प्रा०, मुरादाबाद



(वीरेन्द्र सिंह)

राजस्व निरीक्षक,
मु०वि०प्रा०, मुरादाबाद

साम्प्रति प्रभारी
मुरादाबाद विकास प्राधिकरण,
मुरादाबाद

आवेदन सं०: 202400719020734

बही संख्या 1 जिल्द संख्या 15098 के पृष्ठ 1 से 240 तक क्रमांक 6998 पर दिनांक 22/05/2024 को रजिस्ट्रीकृत किया गया।

रजिस्ट्रीकरण अधिकारी के हस्ताक्षर

R. Doan

आर० डी० राम

उप निबंधक : सदर द्वितीय

मुरादाबाद

22/05/2024

प्रिंट करें

