


# Registry for 677 - Part 4 of Part 4



उत्तर प्रदेश UTTAR PRADESH

A 364004



14 JUN 2021

### विक्रय-विलेख

भूमि का प्रकार	-	कृषि
गाटा सं०	-	677
क्षेत्रफल	-	1.3220 का बकदर 1/2 भाग अर्थात् 0.6610 हे०
ग्राम/मोहल्ला	-	गंगपुरा
परगना	-	मुसादाबाद।
तहसील	-	मुसादाबाद।
जन्मपद	-	मुसादाबाद।



मुख्य न्यायाधीश  
मुसादाबाद विकास प्राधिकरण  
मुसादाबाद

रु.  
15000

FIFTEEN  
THOUSAND RUPEES

पन्द्रह हजार रुपये

Rs.  
15000



उत्तर प्रदेश UTTAR PRADESH


A 364005



14 JUN 2008

विषय-विलेख

भूमि का प्रकार	-	कृषि
गाटा सं०	-	677
क्षेत्रफल	-	1.3220 का बकदर 1/2 भाग अर्थात् 0.6610 हे०
ग्राम/मोहल्ला	-	मंगूपुरा
परगना	-	मुरादाबाद।
तहसील	-	मुरादाबाद।
जनपद	-	मुरादाबाद।



सम्यक् विचारों  
मुरादाबाद विन्वस परिष्करण  
मुरादाबाद

भारतीय गैर न्यायिक INDIA NON JUDICIAL

रु.  
15000

FIFTEEN  
THOUSAND RUPEES


पन्द्रह हजार रुपये

Rs.  
15000



उत्तर प्रदेश UTTAR PRADESH

A 364006



14 JUN 2024

विक्रय-विलेख

भूमि का प्रकार	-	कृषि
गाटा सं०	-	677
क्षेत्रफल	-	1.3220 का बकदर 1/2 भाग
		अर्थात् 0.6610 हे०
ग्राम/मोहल्ला	-	मंगपुरा
परगना	-	मुरादाबाद।
तहसील	-	मुरादाबाद।
जनामद	-	मुरादाबाद।




भूमि अधिकारी  
मुरादाबाद विकास प्राधिकरण  
मुरादाबाद



उत्तर प्रदेश UTTAR PRADESH

15000

A 364007



14 JUN 2024

विक्रय-विलेख

भूमि का प्रकार	-	कृषि
गाटा सं०	-	677
क्षेत्रफल	-	1.3220 का बकदर 1/2 भाग अर्थात् 0.6610 हे०
ग्राम/मोहल्ला	-	गंगपुरा
परगना	-	मुसादाबाद।
तहसील	-	मुसादाबाद।
जनपद	-	मुसादाबाद।



सम्पत्ति प्रभारी  
मुसादाबाद विकास प्राधिकरण  
मुसादाबाद

भारतीय गैर न्यायिक INDIA NON JUDICIAL

रु.  
15000

पन्द्रह हजार रुपये

FIFTEEN  
THOUSAND RUPEES

Rs.  
15000

भारत



INDIA

A 364008

उत्तर प्रदेश UTTAR PRADESH

उत्तर प्रदेश  
कमालद मुख्याधिकारी  
मुसादाबाद  
मुख्य कौषाधिकारी  
मुसादाबाद-1401  
कौषागार-1401

14 JUN 2024

विक्रय-विलेख

भूमि का प्रकार -  
गाटा सं० -  
क्षेत्रफल -

ग्राम/मोहल्ला -  
परगना -  
तहसील -  
जनपद -

कृषि  
677  
1.3220 का नकदर 1/2 भाग  
अर्थात् 0.6610 हे०  
मंगूपुरा  
मुसादाबाद।  
मुसादाबाद।  
मुसादाबाद।



सामंति प्रभारि  
मुसादाबाद विद्यार्थ प्रतिकरण  
मुसादाबाद

भारतीय गैर न्यायिक INDIA NON JUDICIAL

रु.  
15000

FIFTEEN  
THOUSAND RUPEES

पन्द्रह हजार रुपये

Rs.  
15000

INDIA

A 364009

उत्तर प्रदेश UTTAR PRADESH

उत्तर प्रदेश

महानगरपालिका, मुस्तापूर, मुरादाबाद

मुरादाबाद

मुख्य कार्याधिकारी  
मुरादाबाद-1400

कोषागार-1400

M B D

14 JUN 2024

पिकाय-विलेख

भूमि का प्रकार	-	कृषि
गाटा सं०	-	677
क्षेत्रफल	-	1.3220 का बकदर 1/2 भाग अर्थात् 0.6610 हे०
ग्राम/मोहल्ला	-	मंगूपुरा
परगना	-	मुरादाबाद।
तहसील	-	मुरादाबाद।
जनपद	-	मुरादाबाद।



सम्यक्ति प्रभारी  
मुरादाबाद विकास प्राधिकरण  
मुरादाबाद

भारतीय गैर न्यायिक INDIA NON JUDICIAL

रु.  
15000

पन्द्रह हजार रुपये

FIFTEEN  
THOUSAND RUPEES

Rs.  
15000

भारत  
INDIA

उत्तर प्रदेश UTTAR PRADESH


A 364010



14 JUN 2024

विक्रय-मिलेस

भूमि का प्रकार	-	कृषि
भाटा सं०	-	677
क्षेत्रफल	-	1.3220 का मकदर 1/2 भाग अर्थात् 0.6610 हे०
ग्राम/मोहल्ला	-	भंगपुरा
परगना	-	मुरादाबाद।
तहसील	-	मुरादाबाद।
जन्मपद	-	मुरादाबाद।



आयति सचिवी  
मुरादाबाद विकास प्राधिकरण  
मुरादाबाद

भारतीय गैर न्यायिक INDIA NON JUDICIAL

रु.  
15000

पन्द्रह हजार रुपये



FIFTEEN  
THOUSAND RUPEES

Rs.  
15000

उत्तर प्रदेश UTTAR PRADESH

A 364011

उत्तर प्रदेश

कार्यालय मुख्य कृषि अधिकारी  
मुसादाबाद

M B D.

मुख्य कृषि अधिकारी  
मुसादाबाद-1400

M B D.

कोषागार-1400

14 JUN 2021

विक्रय-विलेख

भूमि का प्रकार	-	कृषि
गाटा सं०	-	677
खेत्रफल	-	1.3220 का बकदर 1/2 भाग अर्थात् 0.6610 हे०
ग्राम/मोहल्ला	-	मंगपुरा
परगना	-	मुसादाबाद।
तहसील	-	मुसादाबाद।
जनपद	-	मुसादाबाद।



सन्धि प्रभारी  
मुसादाबाद विकास प्राधिकरण  
मुसादाबाद

भारतीय गैर न्यायिक INDIA NON JUDICIAL

रु.  
15000

FIFTEEN  
THOUSAND RUPEES

पन्द्रह हजार रुपये

Rs.  
15000

INDIA

उत्तर प्रदेश UTTAR PRADESH

A 364012

उत्तर प्रदेश

कार्यालय मुख्य कोषाधिकारी  
पुरवाबाद

M B D. M B D.

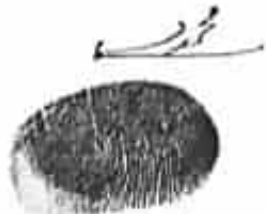
मुख्य कोषाधिकारी  
पुरवाबाद-1400

कोषागार-1400

14 JUN 2024

विक्रय-विवरण

भूमि का प्रकार	-	शुद्धि
मादा सं०	-	077
क्षेत्रफल	-	1.3220 का नकदर 1/2 भाग
ग्राम/भोटल्ला	-	अर्थात् 0.6610 हे०
परगना	-	मंभूपुरा
सहरील	-	पुरवाबाद।
जनपद	-	पुरवाबाद।
	-	पुरवाबाद।



समाप्त प्रमाण  
मुख्यालय विपत्तः शक्तिवर्धन  
पुरवाबाद

भारतीय गैर न्यायिक INDIA NON JUDICIAL

रु.  
15000

पन्द्रह हजार रुपये

FIFTEEN  
THOUSAND RUPEES

Rs.  
15000

भारत  
INDIA

उत्तर प्रदेश UTTAR PRADESH

A 364013

उत्तर प्रदेश

कार्यालय मुख्य कोषाधिकारी के  
मुरादाबाद

M B D. M B D.

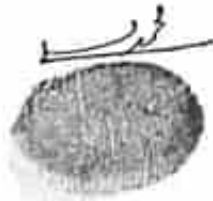
मुख्य कोषाधिकारी  
मुरादाबाद-1400

कोषागार-1400

विक्रय-विलेख

भूमि का प्रकार	-	कृषि
गाटा सं०	-	677
क्षेत्रफल	-	1.3220 का बकदर 1/2 भाग अर्थात् 0.6610 हे०
ग्राम/मोहल्ला	-	मंगपुरा
परगना	-	मुरादाबाद।
तहसील	-	मुरादाबाद।
जनपद	-	मुरादाबाद।

14 JUN 2024



भारतीय न्यायिक  
मुरादाबाद विकारां प्राधिकरण  
मुरादाबाद

भारतीय गैर न्यायिक INDIA NON JUDICIAL

रु.  
15000

पन्द्रह हजार रुपये



FIFTEEN  
THOUSAND RUPEES

Rs.  
15000

INDIA

उत्तर प्रदेश UTTAR PRADESH

A 364014

उत्तर प्रदेश

मुरादाबाद

मुख्य कोषाधिकारी  
मुरादाबाद-1400

कोषागार-1400

M B D.

14 JUN 2024

विक्रय-विलेख

भूमि का प्रकार	-	कृषि
गाटा सं०	-	677
क्षेत्रफल	-	1.3220 का बकदर 1/2 भाग अर्थात् 0.6610 हे०
ग्राम/मोहल्ला	-	मंगूपुरा
परगना	-	मुरादाबाद।
तहसील	-	मुरादाबाद।
जनपद	-	मुरादाबाद।



मुरादाबाद विकास प्राधिकरण  
मुरादाबाद

भारतीय गैर न्यायिक INDIA NON JUDICIAL

रु.  
15000

पन्द्रह हजार रुपये



FIFTEEN  
THOUSAND RUPEES

Rs.  
15000

INDIA

उत्तर प्रदेश UTTAR PRADESH

A 364016

उत्तर प्रदेश

मूँमि का प्रकार

गाटा सं०

क्षेत्रफल

ग्राम/मोहल्ला

परगना

तहसील

जनपद

कृषि

677

1.3220 का बकदर 1/2 गाँम

अर्थात् 0.6610 हे०

मंगपुरा

मुरादाबाद।

मुरादाबाद।

मुरादाबाद।

14 JUN 2024

सम्पत्ति प्रश्नारी

मुरादाबाद विकास प्राधिकरण

मुरादाबाद


विक्रय-विलेख

मूँमि का प्रकार  
गाटा सं०  
क्षेत्रफल

ग्राम/मोहल्ला  
परगना  
तहसील  
जनपद

कृषि  
677  
1.3220 का बकदर 1/2 गाँम  
अर्थात् 0.6610 हे०  
मंगपुरा  
मुरादाबाद।  
मुरादाबाद।  
मुरादाबाद।

14 JUN 2024



सम्पत्ति प्रश्नारी  
मुरादाबाद विकास प्राधिकरण  
मुरादाबाद

भारतीय गैर न्यायिक INDIA NON JUDICIAL

रु.  
15000

FIFTEEN  
THOUSAND RUPEES


पन्द्रह हजार रुपये

Rs.  
15000

भारत  
INDIA

उत्तर प्रदेश UTTAR PRADESH

A 364017



विक्रय-विवरण

भूमि का प्रकार	-	कृषि
माटा रफ्त	-	077
दोजफल	-	1.3220 का बकदर 1/2 भाग अर्थात् 0.6610 हेठ
ग्राम/गोदस्ता	-	मंगमुश
परचना	-	मुद्रादाखल
साक्षील	-	मुद्रादाखल
जगपद	-	मुद्रादाखल

14 JUN 2024



मुख्य न्यायाधीश  
मुद्रादाखल विभाग प्रशासक  
मुद्रादाखल

भारतीय गैर न्यायिक INDIA NON JUDICIAL

रु.  
15000

पन्द्रह हजार रुपये

FIFTEEN  
THOUSAND RUPEES

Rs.  
15000

भारत  
INDIA

उत्तर प्रदेश UTTAR PRADESH

A 364018



14 JUN 2021

विक्रय-विलेख

भूमि का प्रकार	-	वृषि
गाटा सं०	-	677
क्षेत्रफल	-	1.3220 का मकदर 1/2 भाग अर्थात् 0.6610 हे०
ग्राम/मोहल्ला	-	मंगपुरा
परगना	-	मुरादाबाद।
तहसील	-	मुरादाबाद।
जनपद	-	मुरादाबाद।



रश्मि प्रभारी  
मुरादाबाद विकास प्राधिकरण  
मुरादाबाद

भारतीय रिजर्व बँक, भारत सरकार, दिल्ली

₹  
15000

पंचदश हजार रुपये



₹ 15000  
पंचदश हजार रुपये

₹  
15000

भारतीय रिजर्व बँक, दिल्ली



₹ 15000


₹ 15000

₹ 15000

₹ 15000



₹ 15000



14 JUN 2024

विषय-विलेख

भूमि का प्रकार	-	कृषि
गाटा सं०	-	677
क्षेत्रफल	-	1.3220 का मकदर 1/2 गाग अर्थात् 0.6610 हे०
ग्राम/मोहल्ला	-	मंगपुरा
परगना	-	मुरादाबाद।
तहसील	-	मुरादाबाद।
जनपद	-	मुरादाबाद।



मुख्य कोषाधिकारी  
मुरादाबाद- विभागाध्यक्ष प्राधिकरण  
मुरादाबाद



उत्तर प्रदेश UTTAR PRADESH

867794



14 JUN 2020

विक्रय-विलेख

भूमि का प्रकार	-	कृषि
गाटा सं०	-	677
क्षेत्रफल	-	1.3220 का बकदर 1/2 भाग
		अर्थात् 0.6610 हे०
ग्राम/मोहल्ला	-	मंगूपुरा
परगना	-	मुरादाबाद।
तहसील	-	मुरादाबाद।
जनपद	-	मुरादाबाद।

*(Handwritten signature)*




*(Handwritten signature)*  
 सहायक प्रभारी  
 मुरादाबाद विकास प्राधिकरण  
 मुरादाबाद



RADESH

867795



विनाय विवेक

भूमि का प्रकार	-	०/०
गाँव का नाम	-	०/०
बेजामल	-	1.220 का अन्त 1/2 का अन्त ०.०००० रु०
प्राप्त/प्राप्त	-	मसूदा
परमाणु	-	मुद्रांकन।
सहस्रक	-	मुद्रांकन।
अन्त	-	मुद्रांकन।



मुद्रांकन विभाग, मुद्रांकन विभाग, मुद्रांकन विभाग





TIAR PRADESH

867798

व प्रवेस  
 न नो विमारी  
 नारा  
 नारा  
 नारा  
 नारा

विना विना

गी न नारा  
 नारा नारा  
 नारा  
 नारा/नारा  
 नारा  
 नारा  
 नारा

गी  
 नारा  
 नारा नारा नारा 1/2 नारा  
 नारा नारा नारा  
 नारा  
 नारा  
 नारा

-4-  
 नारा नारा  
 नारा नारा नारा  
 नारा

भारतीय गैर न्यायिक INDIA NON JUDICIAL

दस हजार रुपये

₹.  
10000

भारत

Rs.  
10000

TEN THOUSAND RUPEES

INDIA

867799


उत्तर प्रदेश UTTAR PRADESH



14 JUN 2024

विक्रय-विलेख

भूमि का प्रकार	-	कृषि
गाटा सं०	-	677
क्षेत्रफल	-	1.3220 का बकदर 1/2 भाग अर्थात् 0.6610 हे०
ग्राम/मोहल्ला	-	मंगूपुरा
परगना	-	मुरादाबाद।
तहसील	-	मुरादाबाद।
जनपद	-	मुरादाबाद।




मुरादाबाद विकास प्राधिकरण  
मुरादाबाद



उत्तर प्रदेश UTTAR PRADESH

867800



14 JUN 2024

विक्रय-विलेख

भूमि का प्रकार	-	कृषि
गाटा सं०	-	677
क्षेत्रफल	-	1.3220 का नकदर 1/2 भाग अर्थात् 0.6610 हे०
ग्राम/गोहल्ला	-	मंमपुरा
परगना	-	मुरादाबाद।
तहसील	-	मुरादाबाद।
जनपद	-	मुरादाबाद।



सहायक प्रभाषी  
मुरादाबाद विकास प्राधिकरण  
मुरादाबाद

भारतीय गैर न्यायिक INDIA NON JUDICIAL

दस हजार रुपये

₹.  
10000

भारत

Rs.  
10000

TEN THOUSAND RUPEES

INDIA

उत्तर प्रदेश UTTAR PRADESH

867801

उत्तर प्रदेश

M B D. M B D.

कार्यालय मुला जौबाधिकारी  
मुरादाबाद

मुख्य जौबाधिकारी  
मुरादाबाद-1400

जौबागार-1400

14 JUN 2024

विक्रय-विलेख

भूमि का प्रकार	-	कृषि
गाटा सं०	-	677
क्षेत्रफल	-	1.3220 का बकदर 1/2 भाग अर्थात् 0.6610 हे०
ग्राम/मोहल्ला	-	मंगूपुरा
परगना	-	मुरादाबाद।
तहसील	-	मुरादाबाद।
जनपद	-	मुरादाबाद।



मुरादाबाद विकास प्राधिकरण  
मुरादाबाद



उत्तर प्रदेश UTTAR PRADESH

867802



विक्रय-विलेख

भूमि का प्रकार	-	कृषि
गाटा सं०	-	677
क्षेत्रफल	-	1.3220 का बकदर 1/2 भाग अर्थात् 0.6610 हे०
ग्राम/मोहल्ला	-	मंगपुरा
परगना	-	मुरादाबाद।
तहसील	-	मुरादाबाद।
जानपद	-	मुरादाबाद।



सम्पत्ति प्रबन्धी  
मुरादाबाद विभाग प्राधिकारण  
मुरादाबाद

भारतीय गैर न्यायिक INDIA NON JUDICIAL

दस हजार रुपये

रु.  
10000



Rs.  
10000

TEN THOUSAND RUPEES

INDIA

उत्तर प्रदेश UTTAR PRADESH


867803



14 JUN 2024

विक्रय-विलेख

भूमि का प्रकार	-	क्षेत्र
गाटा सं०	-	677
क्षेत्रफल	-	1.3220 का बकदर 1/2 भाग
		अर्थात् 0.6610 हे०
ग्राम/मोहल्ला	-	मंगपुरा
परगना	-	पुरादावा०।
तहसील	-	पुरादावा०।
जमका	-	पुरादावा०।



सम्पत्ति के लिये  
पुरादावा० विभाग अधीनस्थ  
पुरादावा०

भारतीय गैर न्यायिक INDIA NON JUDICIAL

दस हजार रुपये

₹.  
10000

भारत

Rs.  
10000

TEN THOUSAND RUPEES

INDIA

867804

उत्तर प्रदेश UTTAR PRADESH

उत्तर प्रदेश

मुख्य कार्यालय मुख्य कार्याधिकारी  
मुसादाबाद

M  
B  
D.

मुख्य कार्याधिकारी  
मुसादाबाद-1400

योजनागार-1400

14 JUN 2024

विक्रय-विलेख

भूमि का प्रकार -  
गाटा सं० -  
क्षेत्रफल -

ग्राम/मोहल्ला -  
परगना -  
तहसील -  
जनपद -

कृषि  
677


1.3220 का बकदर 1/2 भाग  
अर्थात् 0.6610 हे०

मंगपुरा

मुसादाबाद।

मुसादाबाद।

मुसादाबाद।



राज्य प्रभाग  
मुसादाबाद विकास प्राधिकरण  
मुसादाबाद

भारतीय गैर न्यायिक INDIA NON JUDICIAL

दस हजार रुपये

₹. 10000




Rs. 10000

TEN THOUSAND RUPEES

उत्तर प्रदेश UTTAR PRADESH

867805



14 JUN 2024

विक्रय-विलेख

भूमि का प्रकार	-	कृषि
गाटा सं०	-	677
क्षेत्रफल	-	1.3220 का बकदर 1/2 भाग अर्थात 0.6610 हे०
ग्राम/मोहल्ला	-	मंगपुरा
परगना	-	मुरादाबाद।
तहसील	-	मुरादाबाद।
जनपद	-	मुरादाबाद।



मुख्य कार्यालय  
मुरादाबाद विकास प्राधिकरण  
मुरादाबाद

भारतीय गैर न्यायिक INDIA NON JUDICIAL

दस हजार रुपये

रु.  
10000

भारत


Rs.  
10000

TEN THOUSAND RUPEES

INDIA

867806

उत्तर प्रदेश UTTAR PRADESH



14 JUN 2024

विक्रय-विलेख

भूमि का प्रकार	-	कृषि
गाटा सं०	-	677
क्षेत्रफल	-	1.3220 का बकदर 1/2 भाग अर्थात् 0.6610 हे०
ग्राम/मोहल्ला	-	मंगपुरा
परगना	-	मुरादाबाद।
तहसील	-	मुरादाबाद।
जनपद	-	मुरादाबाद।

रजमन्त प्रभारी  
मुरादाबाद विकास प्राधिकरण  
मुरादाबाद

भारतीय गैर न्यायिक INDIA NON JUDICIAL

दस हजार रुपये

₹.  
10000



Rs.  
10000

TEN THOUSAND RUPEES

INDIA

उत्तर प्रदेश UTTAR PRADESH

867807



14 JUN 2024

विक्रय-विलेख

भूमि का प्रकार	-	कृषि
गाटा सं०	-	677
क्षेत्रफल	-	1.3220 का बकादर 1/2 भाग अर्थात् 0.6610 हे०
ग्राम/मोहल्ला	-	मंगपुरा
परगना	-	मुरादाबाद।
तहसील	-	मुरादाबाद।
जमपद	-	मुरादाबाद।



मुरादाबाद जिल्ला प्रशासन  
मुरादाबाद



उत्तर प्रदेश UTTAR PRADESH

AL 510926

विक्रय-विलेख

भूमि का प्रकार	-	कृषि
गाटा सं०	-	677
क्षेत्रफल	-	1.3220 का बकदर 1/2 भाग
		अर्थात् 0.6610 हे०
ग्राम/मोहल्ला	-	मंगपुरा
परगना	-	मुस्तादाबाद।
तहसील	-	मुस्तादाबाद।
जनपद	-	मुस्तादाबाद।



शरमेश प्रभारी  
मुस्तादाबाद विधानसभा प्राधिकरण  
मुस्तादाबाद.



उत्तर प्रदेश UTTAR PRADESH

AL 510927

विक्रय-विलेख

भूमि का प्रकार	-	एचि
गाटा सं०	-	677
क्षेत्रफल	-	1.3220 का बकदर 1/2 भाग अर्थात् 0.6610 हे०
ग्राम/मोहल्ला	-	भंगपुरा
परगना	-	मुरादाबाद।
तहसील	-	मुरादाबाद।
जमघट्ट	-	मुरादाबाद।



सत्यनि धरारी  
मुरादाबाद विकास प्राधिकरण  
मुरादाबाद

भारतीय गैर न्यायिक  
भारत INDIA

रु. 500



FIVE HUNDRED  
RUPEES  
MURADABAD  
M  
M  
MURADABAD-1400

पाँच सौ रुपये

Rs.

INDIA NON JUDICIAL


24 APR 2024

उत्तर प्रदेश UTTAR PRADESH

AL 510928

विक्रय-विलेख

भूमि का प्रकार	-	कृषि
गाटा सं०	-	677
क्षेत्रफल	-	1.3220 का सकदर 1/2 भाग अर्थात् 0.6610 हे०
ग्राम/मोहल्ला	-	मंगपुरा
परगना	-	मुरादाबाद।
तहसील	-	मुरादाबाद।
जनपद	-	मुरादाबाद।



मुरादाबाद विकास प्राधिकरण  
मुरादाबाद



उत्तर प्रदेश UTTAR PRADESH

AL 510929

विक्रय-विलेख

भूमि का प्रकार	-	कृषि
गाटा सं०	-	677
क्षेत्रफल	-	1.3220 का बरकरार 1/2 भाग अर्थात् 0.6610 हे०
ग्राम/मोहल्ला	-	मंगपुरा
परगना	-	मुरादाबाद।
तहसील	-	मुरादाबाद।
जनपद	-	मुरादाबाद।



रामजी शुभारी  
मुरादाबाद विक्रय अधिकरण  
मुरादाबाद

भारतीय गैर न्यायिक  
भारत INDIA

रु. 500



FIVE HUNDRED



पाँच सौ रुपये

RS. 500

INDIA NON JUDICIAL


24 APR 2024

उत्तर प्रदेश UTTAR PRADESH

AL 510930

विक्रय-दिलेख

भूमि का प्रकार	-	कृषि
गाटा सं०	-	677
क्षेत्रफल	-	1.3220 का बकदर 1/2 भाग अर्थात् 0.6610 हे०
ग्राम/मोहल्ला	-	मंगुपुरा
परगना	-	मुरादाबाद।
तहसील	-	मुरादाबाद।
जनपद	-	मुरादाबाद।



सम्पत्ति प्रभारी  
मुरादाबाद विकास प्राधिकरण  
मुरादाबाद

भारतीय गैर न्यायिक  
भारत INDIA

रु. 500



FIVE HUNDRED



पाँच सौ रुपये

Rs. 500

INDIA NON JUDICIAL


24 APR 2024

उत्तर प्रदेश UTTAR PRADESH

AL 510931

विक्रय-विलेख

भूमि का प्रकार	-	कुंभ
गाटा सं०	-	677
क्षेत्रफल	-	1.3220 का मकदर 1/2 भाग अर्थात् 0.6610 हे०
ग्राम/मोहल्ला	-	मंगूपुरा
परगना	-	मुसादाबाद।
तहसील	-	मुसादाबाद।
जनापद	-	मुसादाबाद।



मुरादाबाद  
मुसादाबाद, जिल्ला मुरादाबाद  
मुसादाबाद

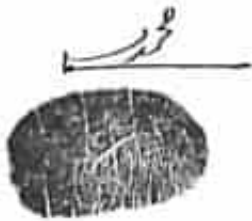


उत्तर प्रदेश UTTAR PRADESH

AL 510932

विक्रय-विलेख

भूमि का प्रकार	-	कृषि
गाटा सं०	-	677
क्षेत्रफल	-	1.3220 का बकदर 1/2 भाग अर्थात् 0.6610 हे०
ग्राम/मोहल्ला	-	मंगपुरा
परगना	-	मुरादाबाद।
तहसील	-	मुरादाबाद।
जनपद	-	मुरादाबाद।



सम्पादा प्रभारी  
मुरादाबाद विकास प्राधिकरण  
मुरादाबाद



उत्तर प्रदेश UTTAR PRADESH

AL 510933

विक्रय-विलेख

भूमि का प्रकार	-	कृषि
गाटा सं०	-	677
क्षेत्रफल	-	1.3220 का बकदर 1/2 भाग अर्थात् 0.6610 हे०
ग्राम/मोहल्ला	-	मंगूपुरा
परगना	-	मुरादाबाद।
तहसील	-	मुरादाबाद।
जनपद	-	मुरादाबाद।



सम्पत्ति प्रभारी  
मुरादाबाद विकास प्राधिकरण  
मुरादाबाद

भारतीय गैर न्यायिक  
भारत INDIA

रु. 500



FIVE HUNDRED



पाँच सौ रुपये

Rs. 500

INDIA NON JUDICIAL

24 APR 2004

उत्तर प्रदेश UTTAR PRADESH


AL 510934

विवरण

पुणे का नगर  
वादा रुम  
सेक्टर

बाब/पोस्टला  
नगर  
कालीन  
समय

रु. 500  
रु. 500  
1000 का नगर 1000 का  
अधीन नगर रु.  
नगर  
नगर  
नगर



भारतीय गैर न्यायिक  
भारत INDIA

भारतीय गैर न्यायिक  
भारत INDIA

रु. 500



FIVE HUNDRED  
RUPEES

पाँच सौ रुपये

Rs. 500



INDIA NON JUDICIAL

24 APR 2024

उत्तर प्रदेश UTTAR PRADESH

AL 510935

क्रिय-विलेख

भूमि का प्रकार	-	कृषि
गाटा सं०	-	677
क्षेत्रफल	-	1.3220 का नकदर 1/2 भाग अर्थात् 0.6610 हे०
ग्राम/मोहल्ला	-	मंगपुरा
परगना	-	मुरादाबाद।
तहसील	-	मुरादाबाद।
जनपद	-	मुरादाबाद।



सम्पत्ति प्रभारी  
मुरादाबाद विकास प्राधिकरण  
मुरादाबाद

भारतीय गैर न्यायिक

भारत INDIA

रु. 500



सत्यमेव जयते

FIVE HUNDRED  
RUPEES

Rs



पाँच सौ रुपये

INDIA NON JUDICIAL

24 APR 2024

उत्तर प्रदेश UTTAR PRADESH

AL 510936

विक्रय-विलेख

भूमि का प्रकार	-	कृषि
गाटा सं०	-	677
क्षेत्रफल	-	1.3220 का बकदर 1/2 भाग अर्थात् 0.6610 हे०
ग्राम/मोहल्ला	-	मंगपुरा
परगना	-	मुरादाबाद।
तहसील	-	मुरादाबाद।
जनपद	-	मुरादाबाद।



मुरादाबाद विकास प्राधिकरण  
मुरादाबाद

भारतीय गैर न्यायिक

भारत INDIA

रु. 500



सत्यमेव जयते

FIVE HUNDRED



पाँच सौ रुपये

Rs. 500

INDIA NON JUDICIAL

24 APR 2014

उत्तर प्रदेश UTTAR PRADESH

AL 510937

विक्रय-विलेख

भूमि का प्रकार	-	कृषि
गाटा सं०	-	677
क्षेत्रफल	-	1.3220 का बकदर 1/2 भाग अर्थात् 0.6610 हे०
ग्राम/मोहल्ला	-	गंगपुरा
परगना	-	मुसादाबाद।
तहसील	-	मुसादाबाद।
जनपद	-	मुसादाबाद।



मुख्य न्यायाधीश  
मुसादाबाद विकास प्राधिकरण  
मुसादाबाद

भारतीय गैर न्यायिक

भारत INDIA

रु. 500



सत्यमेव जयते

FIVE HUNDRED



पाँच सौ रुपये

Rs. 500

INDIA NON JUDICIAL


24 APR 2024

उत्तर प्रदेश UTTAR PRADESH

AL 510938

विक्रय-विलेख

भूमि का प्रकार	-	कृषि
गाटा सं०	-	677
क्षेत्रफल	-	1.3220 का बकदर 1/2 भाग अर्थात् 0.6610 हे०
ग्राम/मोहल्ला	-	मंगपुरा
परगना	-	मुरादाबाद।
तहसील	-	मुरादाबाद।
जनपद	-	मुरादाबाद।



सम्पत्ति प्रभाषी  
मुरादाबाद विधानसभा क्षेत्र  
मुरादाबाद

भारतीय गैर न्यायिक

भारत INDIA

रु. 500



सत्यमेव जयते

FIVE HUNDRED  
RUPEES

RS



पाँच सौ रुपये

INDIA NON JUDICIAL

24 APR 2024

उत्तर प्रदेश UTTAR PRADESH

AL 510939

विक्रय-विलेख

भूमि का प्रकार	-	कृषि
गाटा सं०	-	677
क्षेत्रफल	-	1.3220 का बकदर 1/2 भाग अर्थात् 0.6610 हे०
ग्राम/मोहल्ला	-	मंगपुरा
परगना	-	मुरादाबाद।
तहसील	-	मुरादाबाद।
जनपद	-	मुरादाबाद।



राधा कान्त भारती  
मुरादाबाद, थिकारा प्राधिकरण  
मुरादाबाद

भारतीय गैर न्यायिक  
भारत INDIA

रु. 500



FIVE HUNDRED



पाँच सौ रुपये

सत्यमेव जयते

Rs. 500

INDIA NON JUDICIAL


24 APR 2024

AL 510940

उत्तर प्रदेश UTTAR PRADESH

विक्रय-विलेख

भूमि का प्रकार	-	कृषि
गाटा सं०	-	677
क्षेत्रफल	-	1.3220 का बकदर 1/2 भाग अर्थात् 0.6610 हे०
ग्राम/मोहल्ला	-	मंगपुरा
परगना	-	मुरादाबाद।
तहसील	-	मुरादाबाद।
जनपद	-	मुरादाबाद।



मुरादाबाद विकास प्राधिकरण  
मुरादाबाद

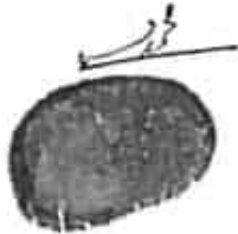


उत्तर प्रदेश UTTAR PRADESH

AL 510942

विक्रय-विलेख

भूमि का प्रकार	-	कृषि
गाटा सं०	-	677
क्षेत्रफल	-	1.3220 का बकदर 1/2 भाग अर्थात् 0.6610 हे०
ग्राम/मोहल्ला	-	मंगपुरा
परगना	-	मुरादाबाद।
तहसील	-	मुरादाबाद।
जनपद	-	मुरादाबाद।



—  
मुरादाबाद विभाग  
मुरादाबाद विकास प्राधिकरण  
मुरादाबाद




उत्तर प्रदेश UTTAR PRADESH

AL 510943

विक्रय-विलेख

भूमि का प्रकार	-	कृषि
गाटा सं०	-	677
क्षेत्रफल	-	1.3220 का बकदर 1/2 भाग अर्थात् 0.6610 हे०
ग्राम/गोहल्ला	-	मंगपुरा
परगना	-	मुरादाबाद।
तहसील	-	मुरादाबाद।
जनपद	-	मुरादाबाद।



सहायक कमिश्नर  
मुरादाबाद विकास प्राधिकरण  
मुरादाबाद

भारत INDIA

₹. 500



FIVE HUNDREDED



पाँच सौ रुपये

RS. 500

INDIA NON JUDICIAL

24 APR 2015

उत्तर प्रदेश UTTAR PRADESH

AL 510944

भारत-भारत

श्री श्री गणेशाय नमः  
श्री श्री गणेशाय नमः  
श्री श्री गणेशाय नमः

श्री श्री गणेशाय नमः  
श्री श्री गणेशाय नमः  
श्री श्री गणेशाय नमः

श्री श्री गणेशाय नमः  
श्री श्री गणेशाय नमः  
श्री श्री गणेशाय नमः  
श्री श्री गणेशाय नमः  
श्री श्री गणेशाय नमः  
श्री श्री गणेशाय नमः



भारत-भारत  
भारत-भारत  
भारत-भारत



उत्तर प्रदेश UTTAR PRADESH

AL 510945

विक्रय-विलेख

भूमि का प्रकार	—	कृषि
गाटा सं०	—	677
क्षेत्रफल	—	1.3220 का बफर 1/2 भाग अर्थात् 0.6610 हे०
ग्राम/मोहल्ला	—	मंगपुरा
परगना	—	मुरादाबाद।
तहसील	—	मुरादाबाद।
जनपद	—	मुरादाबाद।



सभ्यत सभारत  
मुरादाबाद विकास प्राधिकरण  
मुरादाबाद



उत्तर प्रदेश UTTAR PRADESH

AL 510946

विक्रय-विलेख

भूमि का प्रकार	-	कृषि
गाटा सं०	-	677
क्षेत्रफल	-	1.3220 का बकदर 1/2 भाग अर्थात् 0.6610 हे०
ग्राम/मोहल्ला	-	मंगपुरा
परगना	-	मुरादाबाद।
तहसील	-	मुरादाबाद।
जनपद	-	मुरादाबाद।



मुरादाबाद विकास प्राधिकरण  
मुरादाबाद



उत्तर प्रदेश UTTAR PRADESH

24 APR 2024  
AL 510947

विक्रय-विलेख

भूमि का प्रकार	-	कृषि
गाटा सं०	-	677
क्षेत्रफल	-	1.3220 का बकदर 1/2 भाग अर्थात् 0.6610 हे०
ग्राम/मोहल्ला	-	मंगपुरा
परगना	-	मुरादाबाद।
तहसील	-	मुरादाबाद।
जनपद	-	मुरादाबाद।



सहायक प्रभारी  
मुरादाबाद विकास प्राधिकरण  
मुरादाबाद



उत्तर प्रदेश UTTAR PRADESH

AL 510948

विक्रय-विलेख

भूमि का प्रकार	-	कृषि
गाटा सं०	-	677
क्षेत्रफल	-	1.3220 का सकदर 1/2 भाग अर्थात् 0.6610 हे०
ग्राम/मोहल्ला	-	मंगपुरा
परगना	-	मुरादाबाद।
तहसील	-	मुरादाबाद।
जनपद	-	मुरादाबाद।



सम्पत्ति प्रभारी  
मुरादाबाद विकास प्राधिकरण  
मुरादाबाद

भारतीय गैर न्यायिक  
भारत INDIA

रु. 500



FIVE HUNDRED



पाँच सौ रुपये

सत्यमेव जयते

RS 500

INDIA NON JUDICIAL


24 APR 2024

उत्तर प्रदेश UTTAR PRADESH

AL 510949

विक्रय-विलेख

भूमि का प्रकार	-	कृषि
गाटा सं०	-	677
क्षेत्रफल	-	1.3220 का मकदर 1/2 भाग अर्थात् 0.6610 हे०
ग्राम/मोहल्ला	-	गंगपुरा
परगना	-	मुरादाबाद।
तहसील	-	मुरादाबाद।
जनपद	-	मुरादाबाद।



राज्यीय प्रभारी  
मुरादाबाद विकास प्राधिकरण  
मुरादाबाद




उत्तर प्रदेश UTTAR PRADESH

AL 510950

विक्रय-विलेख

भूमि का प्रकार	-	कृषि
गाटा सं०	-	677
क्षेत्रफल	-	1.3220 का बकदर 1/2 गाग अर्थात् 0.6610 हे०
ग्राम/गोहल्ला	-	गंगपुरा
परगना	-	मुसादाबाद।
तहसील	-	मुसादाबाद।
जनपद	-	मुसादाबाद।



मुसादाबाद  
मुसादाबाद



उत्तर प्रदेश UTTAR PRADESH

AL 510951

विक्रय-विलेख

भूमि का प्रकार	-	कृषि
गाटा सं०	-	677
क्षेत्रफल	-	1.3220 का बकदर 1/2 भाग अर्थात् 0.6610 हे०
ग्राम/मोहल्ला	-	मंगपुरा
परगना	-	मुरादाबाद।
तहसील	-	मुरादाबाद।
जनपद	-	मुरादाबाद।



मन्मथि त्रिभारी  
मुरादाबाद विकास प्राधिकरण  
मुरादाबाद



उत्तर प्रदेश UTTAR PRADESH

AL 510952

विक्रय-विलेख

भूमि का प्रकार	-	कृषि
गाटा सं०	-	677
क्षेत्रफल	-	1.3220 का चकदर 1/2 गाग
ग्राम/मोहल्ला	-	अर्थात् 0.6610 हे०
परगना	-	मंगपुरा
तहसील	-	मुरादाबाद।
जनपद	-	मुरादाबाद।
		मुरादाबाद।

मुरादाबाद विकास प्राधिकरण  
 मुरादाबाद



उत्तर प्रदेश UTTAR PRADESH

AL 510953

विक्रय-विलेख

भूमि का प्रकार	-	कृषि
गाटा सं०	-	677
क्षेत्रफल	-	1.3220 का बकदर 1/2 भाग अर्थात् 0.6610 हे०
ग्राम/मोहल्ला	-	मंगपुरा
परगना	-	मुरादाबाद।
तहसील	-	मुरादाबाद।
जनपद	-	मुरादाबाद।



सम्पत्ति प्रभारी  
मुरादाबाद विकास प्राधिकरण  
मुरादाबाद




उत्तर प्रदेश UTTAR PRADESH

24 APR 2024

AL 510954

विक्रय-विलेख

भूमि का प्रकार	-	कृषि
गाटा सं०	-	677
क्षेत्रफल	-	1.3220 का नकदर 1/2 भाग अर्थात् 0.6610 हे०
ग्राम/मोहल्ला	-	मंगपुरा
परगना	-	मुद्रादावाद।
तहसील	-	मुद्रादावाद।
जनपद	-	मुद्रादावाद।



सम्पत्ति प्रभारी  
मुद्रादावाद विकास प्राधिकरण  
मुद्रादावाद

भारतीय गैर न्यायिक  
भारत INDIA

रु. 500



FIVE HUNDRED



पाँच सौ रुपये

सत्यमेव जयते

R.

INDIA NON JUDICIAL


24 APR 2024

AL 510955

उत्तर प्रदेश UTTAR PRADESH

विक्रय-विलेख

भूमि का प्रकार	-	कृषि
गाटा सं०	-	677
क्षेत्रफल	-	1.3220 का बकदर 1/2 भाग अर्थात् 0.6610 हे०
ग्राम/मोहल्ला	-	मंगपुरा
परगना	-	मुरादाबाद।
तहसील	-	मुरादाबाद।
जनपद	-	मुरादाबाद।



सम्पत्ति प्रभारी  
मुरादाबाद विकास प्राधिकरण  
मुरादाबाद




उत्तर प्रदेश UTTAR PRADESH

AL 510956

विक्रय-विलेख

भूमि का प्रकार	-	कृषि
गाटा सं०	-	677
क्षेत्रफल	-	1.3220 का मकदर 1/2 भाग अर्थात् 0.6610 हे०
ग्राम/मोहल्ला	-	मंगपुरा
परगना	-	मुरादाबाद।
तहसील	-	मुरादाबाद।
जनपद	-	मुरादाबाद।



सम्पत्ति प्रभारी  
मुरादाबाद विकास प्राधिकरण  
मुरादाबाद

भारतीय गैर न्यायिक  
भारत INDIA

रु. 500



FIVE HUNDRED  
RUPEES

पाँच सौ रुपये

सत्यमेव जयते

RS. 500



INDIA NON JUDICIAL

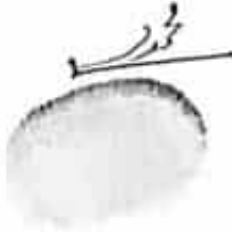
24 APR 2024

AL 510957

उत्तर प्रदेश UTTAR PRADESH

विक्रय-विलेख


भूमि का प्रकार	-	कृषि
गाटा सं०	-	677
क्षेत्रफल	-	1.3220 का बकदर 1/2 भाग अर्थात् 0.6610 हे०
ग्राम/मोहल्ला	-	मंगपुरा
परगना	-	मुरादाबाद।
तहसील	-	मुरादाबाद।
जनपद	-	मुरादाबाद।



समर्थन प्रभारी  
मुरादाबाद विकास प्राधिकरण  
मुरादाबाद

भारतीय गैर न्यायिक  
भारत INDIA

रु. 500



FIVE HUNDRED  
RUPEES

पाँच सौ रुपये

Rs



INDIA NON JUDICIAL

उत्तर प्रदेश UTTAR PRADESH

24 APR 2024

AL 510958

विषय-विलेख

भूमि का प्रकार  
मादा रकम  
क्षेत्रफल

-  
-  
-  
-  
-  
-  
-

प्राप्त/मोहता  
परमना  
सर्वीस  
अवकाश

कृषि  
677

1.3220 का बकाया 1/2 भाग  
अर्थात् 0.6610 हे०  
संगत  
मुख्यालय  
मुख्यालय  
मुख्यालय



मुख्यालय  
मुख्यालय  
मुख्यालय

भारतीय गैर न्यायिक

भारत INDIA

रु. 500



FIVE HUNDRED



पाँच सौ रुपये

Rs. 500

सत्यमेव जयते

INDIA NON JUDICIAL

24 APR 2024

उत्तर प्रदेश UTTAR PRADESH

AL 510959

विक्रय-विलेख

भूमि का प्रकार  
गाटा सं०  
क्षेत्रफल

-  
-  
-  
-  
-  
-

ग्राम/गोडल्ला  
परगना  
तहसील  
जनपद

कृषि  
677


1.3220 का बकदर 1/2 गाग  
अर्थात् 0.6610 हे०

मंगपुरा

मुरादाबाद।

मुरादाबाद।

मुरादाबाद।



सम्पत्त प्रभारी  
मुरादाबाद विकास प्राधिकरण  
मुरादाबाद

भारतीय गैर न्यायिक

भारत INDIA

रु. 500



FIVE HUNDRED  
RUPEES

पाँच सौ रुपये

सत्यमेव जयते

Rs. 500



INDIA NON JUDICIAL

24 APR 2024

उत्तर प्रदेश UTTAR PRADESH

AL 510960

विक्रय-विलेख

भूमि का प्रकार  
गाटा सं०  
क्षेत्रफल

-  
-  
-  
-  
-  
-

ग्राम/मोहल्ला  
परगना  
तहसील  
जनपद

कृषि  
677

1.3220 का बकदर 1/2 भाग  
अर्थात् 0.6610 हे०

मंगपुरा  
मुरादाबाद।  
मुरादाबाद।  
मुरादाबाद।



सम्पत्ति प्रभारी  
मुरादाबाद चिकार प्रधिकरण  
मुरादाबाद

भारतीय गैर न्यायिक

भारत INDIA

रु. 500



FIVE HUNDRED  
RUPEES

पाँच सौ रुपये

सत्यमेव जयते

Rs



INDIA NON JUDICIAL

24 APR 2024

उत्तर प्रदेश UTTAR PRADESH

AL 510961

विक्रय-विलेख

भूमि का प्रकार	-	कृषि
गाटा सं०	-	677
क्षेत्रफल	-	1.3220 का बकदर 1/2 भाग अर्थात् 0.6610 हे०
ग्राम/मोहल्ला	-	मंगपुरा
परगना	-	मुरादाबाद।
तहसील	-	मुरादाबाद।
जनपद	-	मुरादाबाद।



समाप्त प्रभार  
मुरादाबाद विकास प्राधिकरण  
मुरादाबाद

भारतीय गैर न्यायिक

भारत INDIA

रु. 500



सत्यमेव जयते

FIVE HUNDRED  
RUPEES



Rs. 500

पाँच सौ रुपये

INDIA NON JUDICIAL


24 APR 2024

उत्तर प्रदेश UTTAR PRADESH

AL 510962

विक्रय-विलेख

भूमि का प्रकार	-	कृषि
गाटा सं०	-	677
क्षेत्रफल	-	1.3220 का बकदर 1/2 भाग अर्थात् 0.6610 हे०
ग्राम/मोहल्ला	-	मंगपुरा
परगना	-	मुरादाबाद।
तहसील	-	मुरादाबाद।
जनपद	-	मुरादाबाद।



मुरादाबाद विकास प्राधिकरण  
मुरादाबाद

भारतीय गैर न्यायिक

भारत INDIA

रु. 500



सत्यमेव जयते

FIVE HUNDRED  
RUPEES

Rs. 500



पाँच सौ रुपये

INDIA NON JUDICIAL

24 APR 2024

उत्तर प्रदेश UTTAR PRADESH

AL 510963

विक्रय-विलेख

भूमि का प्रकार	-	कृषि
गाटा संद	-	677
क्षेत्रफल	-	1.3220 का मकदर 1/2 भाग अर्थात् 0.6610 हे०
ग्राम/मोहल्ला	-	मंगपुरा
परगना	-	मुरादाबाद।
तहसील	-	मुरादाबाद।
जनपद	-	मुरादाबाद।



सम्पत्ति प्रभारं  
मुरादाबाद विकास प्राधिकरण  
मुरादाबाद

भारतीय गैर न्यायिक  
भारत INDIA

रु. 500



सत्यमेव जयते

FIVE HUNDRED



पाँच सौ रुपये

INDIA NON JUDICIAL

24 APR 2024

उत्तर प्रदेश UTTAR PRADESH

AL 510964


विक्रय-विलेख

भूमि का प्रकार  
गाटा सं०  
क्षेत्रफल

-  
-  
-  
-  
-  
-

ग्राम/मोहल्ला  
परगना  
तहसील  
जनपद

कृषि  
677  
1.3220 का बकदर 1/2 भाग  
अर्थात् 0.6610 हे०  
मंगूपुरा  
मुरादाबाद।  
मुरादाबाद।  
मुरादाबाद।



सत्यामेव जयते  
मुरादाबाद विकास प्राधिकरण  
मुरादाबाद

भारतीय गैर न्यायिक  
भारत INDIA

रु. 500



सत्यमेव जयते

FIVE HUNDRED

Rs.



पाँच सौ रुपये

INDIA NON JUDICIAL

24 APR 2024

उत्तर प्रदेश UTTAR PRADESH

AL 510965

विक्रय-विलेख

भूमि का प्रकार  
गाटा सं०  
क्षेत्रफल

—  
—  
—  
—  
—  
—

कृषि  
677

1.3220 का बकदर 1/2 भाग  
अर्थात् 0.6610 हे०

ग्राम/मोहल्ला  
परगना  
तहसील  
जनपद

मंगपुरा  
मुरादाबाद।  
मुरादाबाद।  
मुरादाबाद।



सहायक प्रभारी  
मुरादाबाद विकास प्राधिकरण  
मुरादाबाद

भारतीय गैर न्यायिक  
भारत INDIA

रु. 500



सत्यमेव जयते

FIVE HUNDRED



RS. 500

पाँच सौ रुपये

INDIA NON JUDICIAL

24 APR 2024

उत्तर प्रदेश UTTAR PRADESH

AL 510966

विक्रय-विलेख

भूमि का प्रकार  
गाटा सं०  
क्षेत्रफल

-  
-  
-  
-  
-  
-

ग्राम/मोहल्ला  
परगना  
तहसील  
जनपद

कृषि  
677

1.3220 का बकदर 1/2 भाग  
अर्थात् 0.6610 हे०

मंगपुरा  
मुरादाबाद।  
मुरादाबाद।  
मुरादाबाद।



सत्यमेव जयते  
मुरादाबाद विकास प्राधिकरण  
मुरादाबाद

भारतीय गैर न्यायिक

भारत INDIA

रु. 500



FIVE HUNDRED



पाँच सौ रुपये

Rs.

INDIA NON JUDICIAL

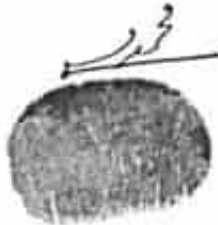
24 APR 2024

उत्तर प्रदेश UTTAR PRADESH

AL 510967

विक्रय-विलेख

भूमि का प्रकार	-	कृषि
गाटा सं०	-	677
क्षेत्रफल	-	1.3220 का बकदर 1/2 भाग अर्थात् 0.6610 हे०
ग्राम/मोहल्ला	-	मंगपुरा
परगना	-	मुरादाबाद।
तहसील	-	मुरादाबाद।
जनपद	-	मुरादाबाद।



सहायक प्रभारी  
मुरादाबाद विकास प्राधिकरण  
मुरादाबाद

भारतीय गैर न्यायिक

भारत INDIA

रु. 500



सत्यमेव जयते

FIVE HUNDRED  
RUPEES

Rs. 500



पाँच सौ रुपये

INDIA NON JUDICIAL


24 APR 2024

उत्तर प्रदेश UTTAR PRADESH

AL 510968

विक्रय-विलेख

भूमि का प्रकार	-	कृषि
गाटा सं०	-	677
क्षेत्रफल	-	1.3220 का बकदर 1/2 भाग अर्थात् 0.6610 हे०
ग्राम/मोहल्ला	-	मंगूपुरा
परगना	-	मुरादाबाद।
तहसील	-	मुरादाबाद।
जनपद	-	मुरादाबाद।



सहायक प्रभारी  
मुरादाबाद विकास प्राधिकरण  
मुरादाबाद

भारतीय गैर न्यायिक

भारत INDIA

रु. 500



सत्यमेव जयते

FIVE HUNDRED  
RUPEES

Rs.



पाँच सौ रुपये

INDIA NON JUDICIAL


24 APR 2024

उत्तर प्रदेश UTTAR PRADESH

AL 510969

विक्रय-विलेख

भूमि का प्रकार	-	कृषि
गाटा सं०	-	677
क्षेत्रफल	-	1.3220 का सकदर 1/2 भाग अर्थात् 0.6610 हे०
ग्राम/मोहल्ला	-	मंगपुरा
परगना	-	मुरादाबाद।
तहसील	-	मुरादाबाद।
जनपद	-	मुरादाबाद।



समर्थित प्रभाते  
मुरादाबाद विकास प्राधिकरण  
मुरादाबाद

भारतीय गैर न्यायिक

भारत INDIA

रु. 500



FIVE HUNDRED

RUPEES

पाँच सौ रुपये

सत्यमेव जयते

RS. 500



INDIA NON JUDICIAL

24 APR 2024

उत्तर प्रदेश UTTAR PRADESH

AL 510970

विक्रय-विलेख

भूमि का प्रकार  
गाटा सं०  
क्षेत्रफल

-  
-  
-

ग्राम/मोहल्ला  
परगना  
तहसील  
जनपद

-  
-  
-  
-

कृषि  
677

1.3220 का बकदर 1/2 भाग  
अर्थात् 0.6610 हे०

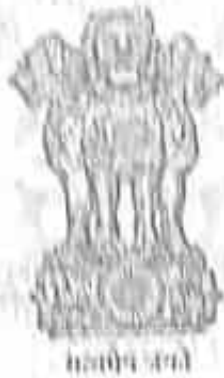
गंगपुरा  
मुरादाबाद।  
मुरादाबाद।  
मुरादाबाद।



रामनिधि प्रभाती  
मुरादाबाद विकास प्राधिकरण  
मुरादाबाद

भारतीय गैर न्यायिक  
भारत INDIA

रु. 500



FIVE HUNDRED  
RUPEES

पाँच सौ रुपये

RS



INDIA NON JUDICIAL

24 APR 2024

उत्तर प्रदेश UTTAR PRADESH

AL 510971

दिनांक-विवरण

भूमि का प्रकार  
गाँव का  
कोटागाँव

भाग/पोतल  
परमवा  
तारसील  
जमगाँव

मुक्ति  
677

1.3220 का नकदर 1/2 भाग  
अर्थात् 0.6610 रोठ

सम्पुर्ण  
पुस्तकानुसार  
पुस्तकानुसार  
पुस्तकानुसार



सर्वोच्च न्यायाधीश  
भारत सरकार, न्यायिक प्रशासन  
भारत

भारतीय गैर न्यायिक  
भारत INDIA

रु. 500



FIVE HUNDRED

RUPEES



पाँच सौ रुपये

सत्यमेव जयते

RS

500

INDIA NON JUDICIAL


24 APR 2024

उत्तर प्रदेश UTTAR PRADESH

AL 510972

विक्रय-विलेख

भूमि का प्रकार	-	कृषि
गाटा सं०	-	677
क्षेत्रफल	-	1.3220 का बकदर 1/2 भाग अर्थात् 0.6610 हे०
ग्राम / मोहल्ला	-	मंगपुरा
परगना	-	मुरादाबाद।
तहसील	-	मुरादाबाद।
जनपद	-	मुरादाबाद।



राज्यति प्रभारी  
मुरादाबाद विकास प्राधिकरण  
मुरादाबाद

भारतीय गैर न्यायिक

भारत INDIA

रु. 500



FIVE HUNDRED



पाँच सौ रुपये

सत्यमेव जयते

RS 500

INDIA NON JUDICIAL


24 APR 2024

उत्तर प्रदेश UTTAR PRADESH

AL 510973

विक्रय-विलेख

भूमि का प्रकार	-	कृषि
गाटा सं०	-	677
दोत्रफल	-	1.3220 का बकदर 1/2 भाग अर्थात् 0.6610 हे०
ग्राम/गोहल्ला	-	गंगपुरा
परगना	-	मुरादाबाद।
तहसील	-	मुरादाबाद।
जनपद	-	मुरादाबाद।



मुरादाबाद विकास प्राधिकरण  
मुरादाबाद

भारतीय गैर न्यायिक  
भारत INDIA

रु. 500



FIVE HUNDRED



पाँच सौ रुपये

Rs. 500

INDIA NON JUDICIAL


74 APR 2024

उत्तर प्रदेश UTTAR PRADESH

AL 510974

विक्रय-विलेख

भूमि का प्रकार	-	शुद्धि
गाटा सं०	-	677
क्षेत्रफल	-	1.3220 का बकदर 1/2 भाग अर्थात् 0.6610 हे०
ग्राम/मोहल्ला	-	मंगपुरा
परगना	-	मुरादाबाद।
तहसील	-	मुरादाबाद।
जनपद	-	मुरादाबाद।



रजिस्ट्रार  
मुरादाबाद विकास प्राधिकरण  
मुरादाबाद

भारतीय गैर न्यायिक  
भारत INDIA

रु. 500



सत्यमेव जयते

FIVE HUNDRED  
RUPEES



Rs.

पाँच सौ रुपये

INDIA NON JUDICIAL


24 APR 2024

उत्तर प्रदेश UTTAR PRADESH

AL 510975

विक्रय-विलेख

भूमि का प्रकार	-	कृषि
गाटा सं०	-	677
क्षेत्रफल	-	1.3220 का बकदर 1/2 भाग अर्थात् 0.6610 हे०
ग्राम/मोहल्ला	-	मंगपुरा
परगना	-	मुरादाबाद।
तहसील	-	मुरादाबाद।
जनपद	-	मुरादाबाद।



मुरादाबाद विकास प्राधिकरण  
मुरादाबाद

भारतीय गैर न्यायिक  
भारत INDIA

रु. 500



सत्यमेव जयते



Rs. 500

पाँच सौ रुपये

INDIA NON JUDICIAL


24 APR 2024

उत्तर प्रदेश UTTAR PRADESH

AL 510976

विक्रय-विलेख

भूमि का प्रकार	-	कृषि
गाटा सं०	-	677
क्षेत्रफल	-	1.3220 का मकदर 1/2 भाग अर्थात् 0.6610 हे०
ग्राम / मोहल्ला	-	गंगपुरा
परगना	-	मुरादाबाद।
तहसील	-	मुरादाबाद।
जनपद	-	मुरादाबाद।



मुरादाबाद विकास प्राधिकरण  
मुरादाबाद

भारतीय गैर न्यायिक  
भारत INDIA

रु. 500



सत्यमेव जयते

FIVE HUNDRED  
RUPEES



Rs.

पाँच सौ रुपये

INDIA NON JUDICIAL


24 APR 2024

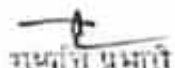
उत्तर प्रदेश UTTAR PRADESH

AL 510977

विक्रय-विलेख

भूमि का प्रकार	-	कृषि
गाटा सं०	-	677
क्षेत्रफल	-	1.3220 का बकदर 1/2 भाग अर्थात् 0.6610 हे०
ग्राम/मोहल्ला	-	गंगपुरा
परगना	-	मुरादाबाद।
तहसील	-	मुरादाबाद।
जनपद	-	मुरादाबाद।



  
मुरादाबाद विकास प्राधिकरण  
मुरादाबाद

भारतीय गैर न्यायिक

एक सौ रुपये

Rs. 100

रु. 100



सत्यमेव जयते

ONE  
HUNDRED  
RUPEES



00100

100100100100

100100100100

0000100000

0000100000

0000100000

0000100000

0000100000

0000100000

0000100000

0000100000

0000100000

0000100000

0000100000

0000100000

0000100000

0000100000

0000100000

0000100000

0000100000

0000100000

0000100000

0000100000

0000100000

0000100000

0000100000

0000100000

0000100000

0000100000

0000100000

0000100000

0000100000

0000100000

0000100000

0000100000

0000100000

0000100000

0000100000

0000100000

0000100000

0000100000

0000100000

0000100000

0000100000

0000100000

0000100000

0000100000

0000100000

0000100000

0000100000

0000100000

0000100000

0000100000

0000100000

0000100000

0000100000

0000100000

भारत INDIA

INDIA NON JUDICIAL

9 MAY 2024

उत्तर प्रदेश UTTAR PRADESH

GR 227637

विक्रय-विलेख

भूमि का प्रकार	-	कृषि
गाटा सं०	-	677
क्षेत्रफल	-	1.3220 का बकदर 1/2 भाग अर्थात् 0.6610 हे०
ग्राम/मोहल्ला	-	मंगपुरा
परगना	-	मुरादाबाद।
सहरील	-	मुरादाबाद।
जनपद	-	मुरादाबाद।



सम्पत्ति प्रभारो  
मुरादाबाद विकास प्राधिकरण  
मुरादाबाद



उत्तर प्रदेश UTTAR PRADESH

GR 227638

विक्रय-विलेख

भूमि का प्रकार	-	कृषि
गाटा सं०	-	677
क्षेत्रफल	-	1.3220 का बकदर 1/2 भाग अर्थात् 0.6610 हे०
ग्राम/मोहल्ला	-	गंगपुरा
परगना	-	मुरादाबाद।
तहसील	-	मुरादाबाद।
जमपद	-	मुरादाबाद।



मुरादाबाद विकास प्राधिकरण  
मुरादाबाद




उत्तर प्रदेश UTTAR PRADESH

GR 227639

विक्रय-विलेख

भूमि का प्रकार	-	कृषि
गाटा सं०	-	677
क्षेत्रफल	-	1.3220 का बकचर 1/2 भाग
		अर्थात् 0.6610 हे०
ग्राम/मोहल्ला	-	मंगपुरा
परगना	-	मुरादाबाद।
तहसील	-	मुरादाबाद।
जनपद	-	मुरादाबाद।



सम्भारत सम्भारत  
मुरादाबाद विकास प्राधिकरण  
मुरादाबाद



उत्तर प्रदेश UTTAR PRADESH

GR 227640

विक्रय-विलेख

भूमि का प्रकार	-	कृषि
गाटा सं०	-	677
क्षेत्रफल	-	1.3220 का बकदर 1/2 भाग
		अर्थात् 0.6610 हे०
ग्राम/मोहल्ला	-	मंगपुरा
परगना	-	मुरादाबाद।
तहसील	-	मुरादाबाद।
जमघद	-	मुरादाबाद।



मुरादाबाद विक्रय अधिकार  
मुरादाबाद



भारतीय गैर न्यायिक

एक सौ रुपये

Rs. 100

रु. 100



सत्यमेव जयते



भारत INDIA

INDIA NON JUDICIAL

9 MAY 2024

उत्तर प्रदेश UTTAR PRADESH

GR 227642

विक्रय-विलेख

भूमि का प्रकार  
गाटा सं०  
क्षेत्रफल

-  
-  
-  
-  
-  
-

ग्राम/मोहल्ला  
परगना  
तहसील  
जनपद

कृषि  
677

1.3220 का बकदर 1/2 भाग  
अर्थात् 0.6610 हे०

मंगपुरा  
मुरादाबाद।  
मुरादाबाद।  
मुरादाबाद।



सम्भा संन्यासी  
मुरादाबाद जिलास प्राधिकरण  
मुरादाबाद



उत्तर प्रदेश UTTAR PRADESH

GR 227643

विक्रय-विलेख

भूमि का प्रकार	-	कृषि
गाटा सं०	-	677
क्षेत्रफल	-	1.3220 का नकदर 1/2 भाग अर्थात् 0.6610 हे०
ग्राम/गोहल्ला	-	मंगुपुरा
परगना	-	मुरादाबाद।
तहसील	-	मुरादाबाद।
जनपद	-	मुरादाबाद।



सम्पत्ति प्रशासक  
मुरादाबाद विकास प्राधिकरण  
मुरादाबाद




उत्तर प्रदेश UTTAR PRADESH

GR 227644

विक्रय-विलेख

भूमि का प्रकार	-	कृषि
गाटा सं०	-	677
क्षेत्रफल	-	1.3220 का बकदर 1/2 भाग अर्थात् 0.6610 हे०
ग्राम/मोहल्ला	-	मंगपुरा
परगना	-	मुरादाबाद।
तहसील	-	मुरादाबाद।
जनपद	-	मुरादाबाद।



शमशति प्रभारी  
मुरादाबाद विकास प्राधिकरण  
मुरादाबाद

भारतीय गैर न्यायिक

एक सौ रुपये

Rs. 100

रु. 100



सत्यमेव जयते

HUNDRE



भारत INDIA

INDIA NON JUDICIAL

9 MAY 2024

उत्तर प्रदेश UTTAR PRADESH

GR 227645

विक्रय-विलेख

भूमि का प्रकार  
गाटा सं०  
क्षेत्रफल

-  
-  
-


ग्राम/मोहल्ला  
परगना  
तहसील  
जनपद

-  
-  
-  
-

कृषि  
677

1.3220 का बकदर 1/2 भाग  
अर्थात् 0.6610 हे०

मंगपुरा  
मुरादाबाद।  
मुरादाबाद।  
मुरादाबाद।



सत्यामेव जयते  
मुरादाबाद विकास प्राधिकरण  
मुरादाबाद

भारतीय गैर न्यायिक

एक सौ रुपये

Rs. 100

रु. 100



सत्यमेव जयते

HUNDRED



भारत INDIA

INDIA NON JUDICIAL


9 MAY 2024

उत्तर प्रदेश UTTAR PRADESH

GR 227646

विक्रय-विलेख

भूमि का प्रकार	-	कृषि
गाटा सं०	-	677
क्षेत्रफल	-	1.3220 का बकदर 1/2 गाग अर्थात् 0.6610 हे०
ग्राम/गोहल्ला	-	मंगपुरा
परगना	-	मुरादाबाद।
तहसील	-	मुरादाबाद।
जनपद	-	मुरादाबाद।



सम्पत्ति प्रभाती  
मुरादाबाद निकास प्राधिकरण  
मुरादाबाद

भारतीय गैर न्यायिक

एक सौ रुपये

Rs. 100

रु. 100



HUNDRE



भारत INDIA

INDIA NON JUDICIAL

उत्तर प्रदेश UTTAR PRADESH

GR 227647


विषय-विवेक

भूमि का प्रकार  
गाटा सं०  
क्षेत्रफल

-  
-  
-  
-  
-  
-

क्र. 677  
1.3220 का बकाया 1/2 भाग  
अर्थात् 0.6610 हे०  
मगधपुरा  
मुतादाबाद।  
मुतादाबाद।  
मुतादाबाद।

ग्राम/मोहल्ला  
परगना  
तहसील  
जमखंड



मुतादाबाद विभागाध्यक्ष  
मुतादाबाद

भारतीय गैर न्यायिक

एक सौ रुपये

Rs. 100

रु. 100



सत्यमेव जयते

HUNDRED



भारत INDIA

INDIA NON JUDICIAL

9 MAY 2024

GR 227648

उत्तर प्रदेश UTTAR PRADESH

विक्रय-गिलेख

भूमि का प्रकार  
गाटा सं०  
क्षेत्रफल


ग्राम/गोहल्ला  
परगना  
तहसील  
जनपद

-  
-  
-  
-  
-  
-

कृषि  
677

1.3220 का बकदर 1/2 भाग  
अर्थात् 0.6610 हे०

गंगपुरा  
मुरादाबाद।  
मुरादाबाद।  
मुरादाबाद।



मुरादाबाद विकास प्राधिकरण  
मुरादाबाद

भारतीय गैर न्यायिक

एक सौ रुपये

Rs. 100

रु. 100



सत्यमेव जयोते

HUNDRED



भारत INDIA

INDIA NON JUDICIAL

19 MAY 2024

उत्तर प्रदेश UTTAR PRADESH

GR 227649

विक्रय-विलेख

भूमि का प्रकार  
गाटा सं०  
क्षेत्रफल

-  
-  
-  
-  
-  
-

ग्राम/मोहल्ला  
परगना  
तहसील  
जनपद

कृषि  
677

1.3220 का बकदर 1/2 भाग  
अर्थात् 0.6610 हे०

मंगपुरा  
मुरादाबाद।  
मुरादाबाद।  
मुरादाबाद।



सत्यमेव जयोते  
मुरादाबाद विभाग अधिकारण  
मुरादाबाद




उत्तर प्रदेश UTTAR PRADESH

GR 227650

विक्रय-विलेख

भूमि का प्रकार	-	कृषि
गाटा सं०	-	677
क्षेत्रफल	-	1.3220 का बकदर 1/2 भाग
		अर्थात् 0.6610 हे०
ग्राम/मोहल्ला	-	मंगपुरा
परगना	-	मुरादाबाद।
सहसील	-	मुरादाबाद।
जनपद	-	मुरादाबाद।



मुरादाबाद विभाग प्राधिकरण  
मुरादाबाद

भारतीय गैर न्यायिक

एक सौ रुपये

Rs. 100

रु. 100



सत्यमेव जयते

ONE  
HUNDRED  
RUPEES



भारत INDIA

INDIA NON JUDICIAL

09 MAY 2024

उत्तर प्रदेश UTTAR PRADESH


GR 227651

विक्रय-विलेख

भूमि का प्रकार  
गाटा सं०  
क्षेत्रफल

ग्राम/मोहल्ला  
परगना  
तहसील  
जानपद

कृपि  
677  
1.3220 का बकदर 1/2 भाग  
अर्थात् 0.6610 हे०  
गंगपुरा  
मुरादाबाद।  
मुरादाबाद।  
मुरादाबाद।



मुख्य कार्यालय  
मुरादाबाद प्रिक्ताय प्राधिकारण  
मुरादाबाद



उत्तर प्रदेश UTTAR PRADESH

GR 227652

विक्रय-विलेख

भूमि का प्रकार -  
गाटा सं० -  
क्षेत्रफल -

ग्राम / मोहल्ला -  
परगना -  
तहसील -  
जनापद -

कृमि

677


1.3220 का बकदर 1/2 भाग  
अर्थात् 0.6610 हे०

मंगपुरा

मुरादाबाद।

मुरादाबाद।

मुरादाबाद।



सहायक प्रभारी  
मुरादाबाद विभागात् प्राधिकरण  
मुरादाबाद

भारतीय गैर न्यायिक

पचास  
रुपये  
रु. 50



FIFTY  
RUPEES  
Rs. 50

INDIA NON JUDICIAL

CN 255876

उत्तर प्रदेश UTTAR PRADESH

विक्रय-विलेख

भूमि का प्रकार  
गाटा सं०  
क्षेत्रफल


-  
-  
-  
-  
-  
-

ग्राम/मोहल्ला  
परगना  
तहसील  
जनपद

कृषि  
677

1.3220 का बकदर 1/2 भाग  
अर्थात् 0.6610 हे०

मंगपुरा  
मुरादाबाद।  
मुरादाबाद।  
मुरादाबाद।



सम्पत्ति पंजीय  
मुरादाबाद विकास प्राधिकरण  
मुरादाबाद

भारतीय गैर न्यायिक

पचास  
रुपये  
रु. 50



FIFTY  
RUPEES  
Rs. 50


INDIA NON JUDICIAL

उत्तर प्रदेश UTTAR PRADESH

CN 255877

विक्रय-विलेख

भूमि का प्रकार	-	कृषि
गाटा सं०	-	677
क्षेत्रफल	-	1.3220 का बकदर 1/2 भाग अर्थात् 0.6610 हे०
ग्राम/मोहल्ला	-	मंगपुरा
परगना	-	मुरादाबाद।
तहसील	-	मुरादाबाद।
जनपद	-	मुरादाबाद।



सम्पत्ति प्रभारी  
मुरादाबाद तिकार प्राधिकरण  
मुरादाबाद

भारतीय गैर न्यायिक

दस  
रुपये  
₹.10



TEN  
RUPEES  
Rs.10

INDIA NON JUDICIAL

92AC 988021

भारतीय गैर न्यायिक

भारतीय गैर न्यायिक

भारतीय गैर न्यायिक  
भारतीय गैर न्यायिक  
भारतीय गैर न्यायिक

भारतीय गैर न्यायिक  
भारतीय गैर न्यायिक  
भारतीय गैर न्यायिक  
भारतीय गैर न्यायिक

भारतीय गैर न्यायिक  
भारतीय गैर न्यायिक  
भारतीय गैर न्यायिक 1/2  
भारतीय गैर न्यायिक  
भारतीय गैर न्यायिक  
भारतीय गैर न्यायिक



भारतीय गैर न्यायिक  
भारतीय गैर न्यायिक

7/20/24, 11:44 AM

24 APR 2024

आवेदन संख्या: 50- को एक किता  
धनराशि: 50- कुल धनराशि: 15000000 -  
श्री. Maradabad Development Authority  
आवेदन संख्या: 50-788-19028692 से विभाग: Maradabad

मुख्य रोकड़िया  
कोषागार मुरादाबाद

विक्रय पत्र

वर्ष: 2024

वही सं: 1 रजिस्ट्रेशन सं: 9998  
24 APR 2024

प्रतिफल- 58895100 स्टाम्प शुल्क- 4122720 वाजारी मूल्य - 58896000 पंजीकरण शुल्क - 588960 प्रतिलिपिकरण शुल्क - 1080 यांग : 590040

श्री मुरादाबाद विकास प्राधिकरण द्वारा  
प्र० सं० राजीव रतन प्रताप सिंह अधिकृत पदाधिकारी/ प्रतिनिधि,  
पुत्र श्री राजेन्द्र सिंह  
व्यवसाय : नौकरी  
निवासी: मु०वि०प्र० मुरा०

र



श्री. मुरादाबाद विकास प्राधिकरण द्वारा  
ने यह लेखपत्र इस कार्यालय में दिनांक  
20/07/2024 एवं 11:27:58 AM बजे  
निबंधन हेतु पेश किया।

प्र० सं० राजीव रतन प्रताप सिंह  
अधिकृत पदाधिकारी/ प्रतिनिधि

रजिस्ट्रीकरण अधिकारी के हस्ताक्षर

Handwritten signature of Aarav D. Ram

आर० डी० राम  
उप निबंधक : सदर द्वितीय  
मुरादाबाद  
20/07/2024

अपूर्व सक्सेस सदर द्वितीय  
निबंधक लिपिक  
20/07/2024



प्रिंट करे

7/20/24, 11:44 AM

09 MAY 2024

धनराशि 10 को एक कला  
कुल धनराशि 25000000  
श्री. **Moradabad Development Authority**  
को कोषागार मुरादाबाद, मुरादाबाद

अपूर्व सक्तेनी सेदर दितीय  
निबंधक लिपिक मुरादाबाद  
20/07/2024

प्रिंट करे

मुख्य रोकाइया  
कोषागार मुरादा  
09 MAY 2024



भारतीय गैर न्यायिक

दस  
रुपये

रु. 10

भारत

TEN  
RUPEES

Rs. 10

INDIA

INDIA NON JUDICIAL

उत्तर प्रदेश UTTAR PRADESH

92AE 988022

साक्षी नम्बर 1 -

हस्ताक्षर

नाम श्रीमती शालिनी सिंह

पदनाम - क्षेत्रीय लेखपाल, ग्राम मंगपुरा, तहसील व जिला मुरादाबाद।

पति का नाम - श्री अश्वनी कुमार



साक्षी नम्बर 2 -

हस्ताक्षर

नाम - श्री सीता राम

पदनाम - लेखपाल, मुरादाबाद विकास प्राधिकरण, मुरादाबाद।

पिता का नाम - श्री गोपाल सिंह



हस्ताक्षर विक्रेता

सम्पत्ति प्रभारी  
मुरादाबाद विकास प्राधिकरण  
प्रधिकरण से अधिकृत  
अधिकारी

हस्ताक्षर क्रेता

09 MAY 2024

यस एक विद्या  
धनराशि 10 कुल धनराशि 25000000  
श्री. **Moradabad Development Authority**  
को कोषागार मुरादाबाद **Moradabad** विद्या।

आवेदन सं०: 2024/07/19028642

मुख्य अधिकारी  
कोषागार मुरादाबाद

09 MAY 2024

वही सं०: 1

रजिस्ट्रेशन सं०: 9998

वर्ष: 2024

निष्पादन लेखपत्र वाद सुनने व समझने मजमुन व प्राप्त धनराशि रु प्रत्येखानुसार उक्त  
विक्रेता: 1

श्री मेसर्स सातार ओवरसीज के द्वारा मालिक फर्म मोहम्मद  
मुस्लिम, पुत्र श्री कुदरतउल्ला

निवासी: मुफ्ती टोला अशरफी हाउस मुरादाबाद

व्यवसाय: अन्य

पहचानकर्ता: 1



श्री मुरादाबाद विकास प्राधिकरण के द्वारा प्र० सं० राजीव रतन  
राज सिंह, पुत्र श्री राजेन्द्र सिंह

निवासी: मुंवि० प्रा० मुरादाबाद

व्यवसाय: नौकरी



ने निष्पादन स्वीकार किया। जिनकी पहचान  
पहचानकर्ता: 1

श्रीमती शांतिनी सिंह, पति श्री अश्वनी कुमार

निवासी: क्षेत्रीय लेखपाल, ग्राम मंगपुरा तह० व जिला मुरादाबाद

व्यवसाय: नौकरी

पहचानकर्ता: 2

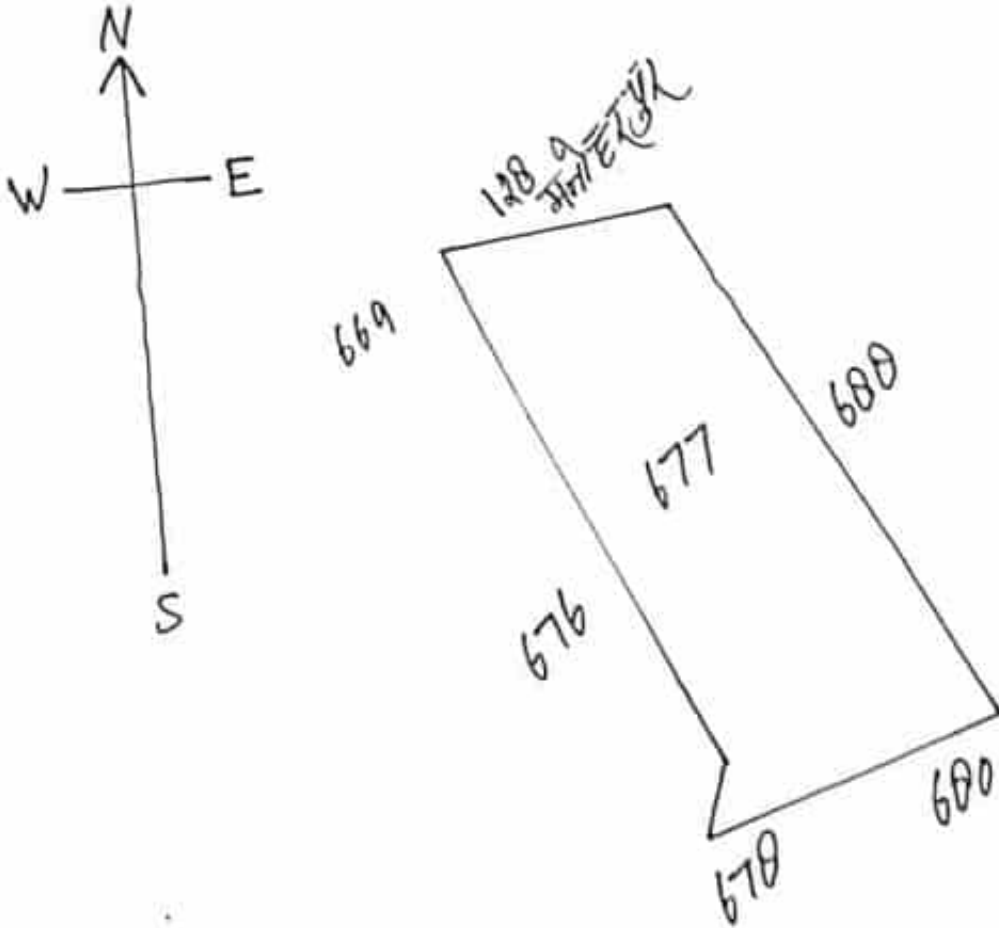


रजिस्ट्रार अधिकारी के हस्ताक्षर


आर० डी० राम  
उप निबंधक : सदर द्वितीय  
मुरादाबाद  
20/07/2024


## नजरी नक्शा

ग्राम-मंगूपुरा तहसील व जिला मुरादाबाद स्थित सं०-677 कुल रकबा 1.3220 हैक्टे० का बकदर 1/2 भाग अर्थात् 0.6610 हैक्टे० ।

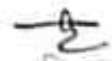


  
(सीताराम)  
लेखपाल,  
मु०वि०प्रा०, मुरादाबाद

  
(राजपाल सिंह)  
लेखपाल,  
मु०वि०प्रा०, मुरादाबाद

  
(महेश कुमार)  
लेखपाल,  
मु०वि०प्रा०, मुरादाबाद

  
(वीरेन्द्र सिंह)  
राजस्व निरीक्षक,  
मु०वि०प्रा०, मुरादाबाद

  
सम्पत्ति प्रभारी  
मुरादाबाद विकास प्राधिकरण  
मुरादाबाद



7/20/24, 11:44 AM

पुष्टि निलेख 60

आवेदन सं०: 202400719028642

बही संख्या 1 जिल्द संख्या 15216 के पृष्ठ 385 से 912 तक क्रमांक 9998 पर दिनांक 20/07/2024 को रजिस्ट्रीकृत किया गया।

रजिस्ट्रीकरण अधिकारी के हस्ताक्षर



आर० डी० राम

उप निबंधक : सदर द्वितीय

मुरादाबाद

20/07/2024


प्रिंट करे





उत्तर प्रदेश UTTAR PRADESH

H 793801



विक्रीत सम्पत्ति का विवरण								
0	पिता/पति का नाम	गाटा संख्या	कुल क्षेत्र (हे० में)	कुल क्षेत्र में से विक्रय हेतु प्रस्तावित क्षेत्र	विक्रय हेतु प्रस्तावित क्षेत्र में अंश	हिस्से के अनुसार विक्रीत क्षेत्र (हे० में)	शुल्क	शुल्क
1	2	3	4	5	6	7	8	9
1	श्री कुदरतउल्ला	677	1.3220 हे०	1.3220 का बकादर 1/2 भाग अर्थात् 0.6610 हे०	1.3220 का बकादर 1/2 भाग अर्थात् 0.6610 हे०	1.3220 का बकादर 1/2 भाग अर्थात् 0.6610 हे०	रु० 30.65	



सम्पत्ति प्रभारी  
मुरादाबाद विकास प्राधिकरण  
मुरादाबाद