

कार्यालय उप निबंधक सदर द्वितीय मुरादाबाद जनपद मुरादाबाद

आवेदन संख्या : 2202526503107

प्रमाण संख्या : 22025265002864

भार मुक्त प्रमाण-पत्र  
(रजि० मैन्युअल के नियम 328)

श्री अजयवीर एड पुत्र- द्वारा तहसील मुरादाबाद जिला मुरादाबाद ने निम्नलिखित सम्पत्ति से सम्बन्धित प्रपत्रों/द्वारा प्रस्तुत भार मुदित प्रमाण पत्र हेतु प्राथना पत्र प्रस्तुत किया है।

सम्पत्ति का ग्राम/मोहल्ला - मनोहरपुर, वार्ड/परगना- मुरादाबाद, कृषि- मुरादाबाद विकास प्राधिकरण मुरादाबाद , गाटा 197च  
विवरण : रकबा 0.0810 गाटा 197इ रकबा 0.3240 , 197 च 197ड

भै एतद्वारा प्रमाणित करता हू कि इंडेक्स सं 02 तथा उससे सम्बन्धित सूची प्रपत्रों की तलाश दिनांक 12/10/2013 से दिनांक 12/10/2025 तक उक्त सम्पत्ति के सम्बन्ध में की गयी जिसमे निम्नलिखित भार पाये गये

कोई भार नहीं पाया गया

दिनांक : 16-10-2025

1. इस प्रमाण-पत्र के समस्त विवरण आवेदक द्वारा दिए गए संपत्ति के ब्यौरे के आधार पर टूटे गए हैं। यदि रजिस्ट्रीकृत लेखपत्र में संपत्ति को आवेदक द्वारा आवेदन में दिये गए वर्णन से किसी दूसरे ढंग से वर्णित किया गया हो तो ऐसे लेखपत्रों से प्राप्त सूचना को प्रमाण पत्र में दर्ज नहीं किया जायेगा।
2. वांछित तलाश कार्यालय द्वारा यथासंभव सावधानी के साथ किया गया है, और विभाग प्रमाणपत्र में शामिल सूचना के लिए उत्तरदायी नहीं होगा।
3. इस प्रमाण-पत्र में उन लेखपत्रों से सम्बन्धित सूचना शामिल नहीं है जो प्रस्तुत हो चुके हैं, परन्तु जिनका आज की तारीख तक रजिस्ट्रीकरण नहीं हुआ है।
4. यह प्रमाण-पत्र किसी संपत्ति के स्वत्व का प्रमाण नहीं है।
5. 'प्रथम पक्ष' से तात्पर्य बंधक कर्ता से है और 'द्वितीय पक्ष' से तात्पर्य बन्धकी से है।

तलाशकर्ता एवं प्रमाण पत्र बनाने वाले निबन्धन लिपिक: **अपूर्व सक्सेना ।**  
मिलान करने वाले निबन्धन लिपिक : **अपूर्व सक्सेना ।**

Digitally signed by  
RAM DULARE RAM

उप निबंधक सदर द्वितीय  
मुरादाबाद

## उद्धरण खतौनी

28

उद्धरण क्रमांक : 115188202510503

ग्राम क्रमांक : 115188 ग्राम का नाम (परगना) : मनोहरपुर(मुरादाबाद) तहसील : मुरादाबाद जनपद : मुरादाबाद फसली वर्ष : 1429-1434 (01 जुलाई, 2021 से 30 जून, 2027) भाग : 1 (1)खाता संख्या : 00356

श्रेणी : 1-क / भूमि जो संक्रमणीय भूमिधरो के अधिकार में हो।

खातेदार का विवरण		खातेदारी प्रारम्भ होने का विवरण		भूमि का विवरण		खातेदार का अंश		
खसरा/गाटा संख्या	(2) नाम/पिता-पति-संरक्षक-प्रबंधक का नाम / जाति कोड / आधार नं० (अन्तिम चार अंक) अथवा पै नं० (6-9 स्थान के अंक) / पता / जन्मतिथि (अवयस्क हेतु)	(3) न्यायालय का नाम / कम्प्यूटरीकृत वाद संख्या अथवा आदेश संख्या / आदेश का दिनांक / जोत का आधार	(4) वर्ष	(5) गाटा (यूनीक कोड)	(6) गाटे का कुल क्षेत्रफल (हे.)	(7) हिस्से में	(8) क्षेत्रफल में (हे.)	(9) खातेदार द्वारा देय भू-राजस्व
197च	1) मुरादाबाद विकास प्राधिकरण मुरादाबाद / एम0डी0ए0 / मुरादाबाद	1) राजस्व न्यायालय (उप जिला अधिकारी, तहसील स्तर) / T202413540109442 / 10-05-2024 / दुरस्ती (सिर्फ नाम हटायें) 2) अन्य / 442 / 10-05-2024 / दुरस्ती (संशोधन से) 3) राजस्व न्यायालय (नायब तहसीलदार) / T202413540116501 / 24-10-2024 / विक्रय	1416फ	197च(1151880197200312)	0.0810	1) -	1) 0.0810	2.00
							0.0810	

कुल गाटे - 1 कुल क्षेत्रफल - 0.0810 (हेक्टेयर) कुल भू-राजस्व - 2.00 रुपये कुल अंश का क्षेत्रफल - (0.0810) (हेक्टेयर)

नामान्तरण / परिवर्तन का विवरण		खारिज किया गया			दर्ज किया गया		
(10) न्यायालय का नाम / कम्प्यूटरीकृत वाद संख्या अथवा आदेश संख्या / आदेश का दिनांक / नामान्तरण का आधार / डिजिटल हस्ताक्षर नाम / डिजिटल हस्ताक्षर दिनांक	(11) नाम / पिता-पति-संरक्षक-प्रबंधक का नाम / जाति कोड / आधार नं० (अन्तिम चार अंक) अथवा पै नं० (6-9 स्थान के अंक) / पता /	(12) गाटे का खसरा नम्बर / यूनीक कोड	(13) क्षेत्रफल (हे.)	(14) नाम / पिता-पति-संरक्षक-प्रबंधक का नाम / जाति कोड / आधार नं० (अन्तिम चार अंक) अथवा पै नं० (6-9 स्थान के अंक) / पता /	(15) गाटे का खसरा नम्बर / यूनीक कोड	(16) क्षेत्रफल (हे.)	

	जन्मतिथि (अवयस्क हेतु)		जन्मतिथि (अवयस्क हेतु)	
राजस्व न्यायालय (उप जिला अधिकारी, तहसील स्तर) T202413540109442 / 10-05-2024 / दुरस्ती (सिर्फ नाम हटाये) / RAM SINGH RAWAT / 20-05-2024	1.1) मैसर्स एन.एस.एसोसिएट्स / . / (शेष क्षेत्रफल : 0.0000)	197च(1151880197200312)	1.1) - 0.0000	197च(1151880197200312)
2) अन्य / 442 / 10-05-2024 / दुरस्ती (संशोधन से) / RAM SINGH RAWAT / 10-09-2024	1.2) प्रा0लि033जाकि र बाग नई दिल्ली / . / . (शेष क्षेत्रफल : 0.0000)		2.1) मै0सालार विलडवैल प्रा0लि0सालार हाउस48ईश्वर नगर होटल क्राउन प्लाजा नई दिल्ली द्वारा डाय0 शकीला परवीन / पत्नी मौहम्मद मुस्लिम / नि.अशरफी हाऊ स मुफती टोलाशहर मुरादाबाद 3.1) मुरादाबाद विकास प्राधिकरण मुरादाबाद / एम0डी0ए0 / मुरादाबाद	1.1) - 2.1) 0.0810 3.1) 0.0810
3) राजस्व न्यायालय (नायब तहसीलदार) / T202413540116501 / 24-10-2024 / विक्रय / RAM SINGH RAWAT / 27-10-2024	1.3) 25द्वारा अपने अधिकृ त . / . / . (शेष क्षेत्रफल : 0.0000)		2.1) 0.0090	
	2.1) प्रा0लि033जाकि र बाग नई दिल्ली / . / . (शेष क्षेत्रफल : 0.0000)		2.2) 0.0090	
	2.2) 25द्वारा अपने अधिकृ त . / . / . (शेष क्षेत्रफल : 0.0000)		2.3) 0.0090	
	2.3) प्रतिनिधि कशिश खॉ / मतलूव नवी खॉ / नि0खान हाऊ स कानून गोयान मुरा0 (शेष क्षेत्रफल : 0.0000)		2.4) 0.0090	
	2.4) लिमिटेड सालार हाउस48ईश्वर / . / . (शेष क्षेत्रफल : 0.0000)		2.5) 0.0090	
	2.5) सामने नईदिल्ली द्वारा डायरेक्टर / . / . (शेष क्षेत्रफल : 0.0000)		2.6) 0.0090	
	2.6) श्रीमती शकीला परवीन / पत्नीमौहम्मद मुस्लिम / नि.अशरफी		2.7) 0.0090	
			2.8) 0.0090	
			2.9) 0.0090	
			3.1) 0.0810	

हाऊ स मुफती  
 टोलाशहर मुरादाबाद  
 (शेष क्षेत्रफल : 0.0000)  
 2.7) मैसर्स  
 एन.एस.एसोसिएट्स / . /  
 (शेष क्षेत्रफल :  
 0.0000)  
 2.8) नगर होटल क  
 ाउन प्लाजा के / . / .  
 (शेष क्षेत्रफल : 0.0000)  
 2.9) मैसर्ससालार  
 विलडबेल प्राईवेट / . / .  
 (शेष क्षेत्रफल : 0.0000)  
 3.1) मै0सालार  
 विलडबेल  
 प्रा0लि0सालार  
 हाऊस48ईधर नगर होट  
 / पत्नी मोहम्मद मुस्लिम /  
 नि.अशरफी हाऊ स  
 मुफती टोलाशहर  
 मुरादाबाद (शेष क्षेत्रफल  
 : 0.0000)

(17) भूमि के सम्बन्ध में विचाराधीन राजस्व वाद/वादों की कम्प्यूटरीकृत संख्या :

(18) बंधक/बंधक-मुक्त होने की स्थिति

(18.1) बंधक होने की स्थिति (संस्था अथवा बैंक का नाम/कोड/बंधक का दिनांक/धनराशि/आवेदन संख्या/खातेदार(पिता-पति-संरक्षक)) :

(18.2) बंधक-मुक्त होने की स्थिति (संस्था अथवा बैंक का नाम/कोड/बंधक-मुक्त का दिनांक/धनराशि/आवेदन संख्या/खातेदार(पिता-पति-संरक्षक)) :

(19) अभ्युक्ति :

पूर्व आदेशों का विवरण

Digitally Signed by:RAM SINGH RAWAT(RAGISTRAR  
 ANSONGO)  
 मुद्रित तिनांक एवं समय: 13-10-2025 05:18:28 तहसील : मुरादाबाद  
 एन एडमन कलौनी इलेक्ट्रॉनिक डिजिटल सिस्टम द्वारा तैयार की गयी है तथा डाटा डिजिटल  
 एकांक द्वारा हस्ताक्षरित है।

मुद्रित कर्ता : TUSHAR BHATNAGAR तहसील : मुरादाबाद  
 मुद्रित तिनांक एवं समय: 13-10-2025 05:18:28  
 Not Applicable For Online Prints उपरोक्त एडमन कलौनी का वेरिफिकेशन  
<https://upbhulekh.gov.in/Website> पर जाकर अपना QR Code Scan करके किया जा  
 सकता है।



10134/24

भारतीय गैर न्यायिक INDIA NON JUDICIAL

रु.  
25000  
पच्चीस हजार रुपये



Rs.  
25000  
TWENTY FIVE THOUSAND RUPEES

उत्तर प्रदेश UTTAR PRADESH



H 793553

:- बयनामा :-



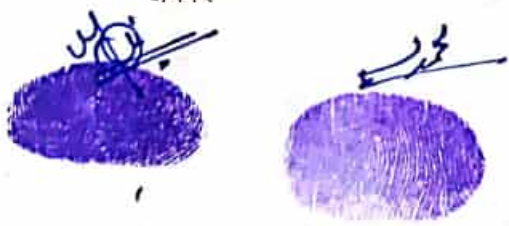
मुरादाबाद विकास प्राधिकरण द्वारा किसानों/भू-स्वामियों से आपसी सहमति/समझौते से भूमि क्रय हेतु विक्रय विलेख:-

- सिद्धिगारी द्वारा निर्धारित सर्किल दर सूची के - रु०-451 लाख (प्रति हे०)
- मूफ्त सं० 42 कोड सं० 1025 कॉलम सं० 07 पर अंकित दर -
- सिद्धिगारी की अध्यक्षता में गठित समिति द्वारा निर्धारित - रु०-1353 (प्रति हे०)
- दर सर्किल रेट का 03 गुना - रु०-1353 (प्रति हे०)
- विक्रय हेतु प्रस्तावित भूमि का मूल्य - रु०-1353 (प्रति हे०)
- विक्रय मूल्य (भूमि + परिसम्पत्ति का मूल्य) - रु०-7,67,200/-
- स्टाम्प शुल्क - रु०-1,09,600/-
- निबन्धन शुल्क -

विक्रय-विलेख

- भूमि का प्रकार -
- गाटा सं० -
- क्षेत्रफल -
- ग्राम/गोहल्ला -
- परगना -
- तहसील -
- जनपद -

- कृषि
- 197च
- 0.0810 हे०
- मनोहरपुर
- मुरादाबाद।
- मुरादाबाद।
- मुरादाबाद।



सम्पत्ति प्रभारी  
मुरादाबाद विकास प्राधिकरण  
मुरादाबाद



उत्तर प्रदेश UTTAR PRADESH

H 793554

उत्तर प्रदेश कार्यालय मुख्य कोषाधिकारी मुरादाबाद विक्रेतागण मुख्य कोषाधिकारी मुरादाबाद-201401		विवरण (प्रथम पक्ष):-					
M B D.	M B D.	नाम	पिता/पति का नाम	निवासी	आधार कार्ड संख्या	पैन कार्ड संख्या	मोबाईल नं०
		काधागार-1400	स्व० कुदरतउल्ला	अशरफी हाउस, मुफ्ती टोला, मुरादाबाद।	950103978825	AALCS6187N	9927971786
		05 JUN 2019	स्व० कुदरतउल्ला	वेल्डबल प्रा०लि०, सालार हाउस 12/ईश्वर नगर हॉटल क्राउनप्लाजा के सामने, नई दिल्ली, द्वारा वर्तमान डायरेक्टर मौहम्मद मुस्लिम एवं मौहम्मद गोमीन	507704803339		9760793023
			मौहम्मद मुस्लिम				



सम्पत्ति प्रभारी  
मुरादाबाद विकास प्राधिकरण  
मुरादाबाद



उत्तर प्रदेश UTTAR PRADESH

H 793555




05 JUN 2024

क्रेता का विवरण (द्वितीय पक्ष):-

मुरादाबाद विकास प्राधिकरण, मुरादाबाद।

पैन कार्ड संख्या	:-	AAJFM7731M
द्वारा	:-	राजीव रतन प्रताप सिंह
पदनाम	:-	प्रभारी सम्पत्ति
विभाग	:-	मुरादाबाद विकास प्राधिकरण, मुरादाबाद।
जनपद	:-	मुरादाबाद।
मोबाईल नं०	:-	9711309013
आधार कार्ड सं०	-	619531182969



सम्पत्ति प्रभारी  
मुरादाबाद विकास प्राधिकरण  
मुरादाबाद

भारतीय गैर न्यायिक INDIA NON JUDICIAL

रु.  
25000

पच्चीस हजार रुपये



Rs.  
25000

TWENTY FIVE THOUSAND RUPEES

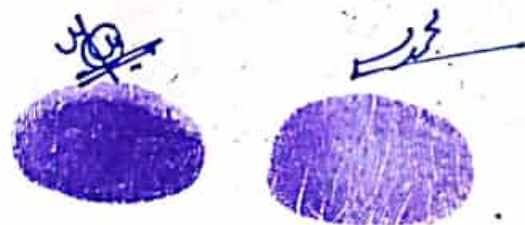
उत्तर प्रदेश UTTAR PRADESH

H 793556

उत्तर प्रदेश		विक्रीत सम्पत्ति का विवरण						
पिता/पति का नाम	गाटा संख्या	कुल क्ष० (हे० में)	कुल क्ष० में से विक्रय हेतु प्रस्तावित क्ष०	विक्रय हेतु प्रस्तावित क्ष० में अंश	हिस्से के अनुसार विक्रीत क्ष० (हे० में)	शु-राजस्व		
3	4	5	6	7	8	9		
स्व० कुदरतउल्ला  मौहम्मद मुस्लिम	197च	0.0810	0.0810	0.0810	0.0810	रु० 2.00		
<p>कोषागार-मैससे सालार विन्डयल प्रा०लि०, सालार हाउस प्रा०लि०, ईश्वर नगर हाटल क्राउनप्लाजा के सामने नई दिल्ली, द्वारा वर्तमान डायरेक्टर मौहम्मद मुस्लिम एवं मौहम्मद मोमीन, निवासी-अशरफी हाउस, मुफ्ती टोला, मुरादाबाद।</p>								



05 JUN 2024



सम्पत्ति प्रभारी  
मुरादाबाद विकास प्राधिकरण  
मुरादाबाद



उत्तर प्रदेश UTTAR PRADESH

H 793557

उत्तर प्रदेश  
कार्यालय मुख्य कोषाधिकारी  
मुसदाबाद  
मुख्य कोषाधिकारी  
मुसदाबाद-1400  
काषागार-1

M B D.


कुल प्रस्तावित क्षेत्रफल 0.0810 हे० में से विक्रीत क्षेत्रफल 0.0810 हे० विक्रेतागण का पूर्ण

सड़क की स्थिति - चकमार्ग पर स्थित है  
परिसम्पत्ति - शून्य

विशेष सम्पत्ति की चौहददी :-

05 JUN 2024

क्रमिक	गाटा संख्या	पूरव	पश्चिम	उत्तर	दक्षिण
1	197च	गाटा सं० 241, 235 एवं 234	चकमार्ग गाटा सं० 196 एवं मंगूपुरा गाटा सं० 696, 697	चकमार्ग गाटा सं० 196 एवं गाटा सं० 241	गाटा सं० 197 / 1272



सम्पत्ति प्रभारी  
मुसदाबाद विकास प्राधिकरण  
मुसदाबाद




उत्तर प्रदेश UTTAR PRADESH

H 793558



05 JUN 2024

क्र.सं.	विक्रेता/पति का नाम	पता	बैंक का नाम	बैंक संख्या	बैंक का दिनांक	भुगतान राशि
1	मौहम्मद मुरिलम विल्डवैल प्राडलि. सज्जार हाउस 482/ ईश्वर नगर हो एल कवचनप्लाजा के सामने, नई दिल्ली, हारा वर्तमान डावरेक्टर मौहम्मद मुरिलम एव मौहम्मद मोमीन.	अशरफो हाउस, मुफ्ती टोला मुरादाबाद।	केनरा बैंक, एम. डी.ए. आफिस शाखा, दिल्ली रोड, मुरादाबाद	292989	01.06.2024	1,08,49,707 / -



सम्पत्ति प्रभारी  
मुरादाबाद विकास प्राधिकरण  
मुरादाबाद

भारतीय गैर न्यायिक INDIA NON JUDICIAL

रु.  
25000

पच्चीस हजार रुपये



Rs.  
25000

TWENTY FIVE THOUSAND RUPEES

उत्तर प्रदेश UTTAR PRADESH

H 793559



05 JUN 2008

विक्रीत भूमि विक्रेता को पंजीकृत बयनामा के आधार पर प्राप्त हुई है, जो कार्यालय उपनिबन्धक सदर मुरादाबाद के बही संख्या-01 जिल्द संख्या 5694 पृष्ठ संख्या 147 से क्रमांक 1737 दिनांक 24.03.2008 एवं तितिम्मा बैनामा उपनिबन्धक सदर मुरादाबाद के बही संख्या-01 जिल्द संख्या 5933 पृष्ठ संख्या 01 से 10 क्रमांक 6841 दिनांक 08.12.2008 को पंजीकृत है। विक्रेतागण अनुसूचित जाति/जनजाति के सदस्य नहीं है। विक्रीत भूमि ना तो किसी को विक्रय अनुबन्ध किया गया है और न ही किसी को हस्तांतरित की गयी है और ना ही किसी बैंक या सरकारी कार्यालय अथवा किसी व्यक्ति को बन्धक की गयी है। विक्रीत भूमि हर प्रकार से रेहन व वय व हिवा, ऋण भार, कुर्की, जमानत, बन्धक, दीवानी या राजस्व व द आदि से मुक्त है, जिसमें किसी अन्य व्यक्ति की भागीदारी नहीं है और ना ही किसी अन्य पक्ष में विक्रय बयनामा किया गया है, न ही कोई सरकारी भूमि निहित है। अर्थात् वारन्टी ऑफ ट इंटिल प्रथम पक्ष का दायित्व है।



सम्पत्ति प्रभारी  
मुरादाबाद विकास प्राधिकरण  
मुरादाबाद

भारतीय गैर न्यायिक INDIA NON JUDICIAL

रु.  
25000  
पच्चीस हजार रुपये



Rs.  
25000  
TWENTY FIVE THOUSAND RUPEES

उत्तर प्रदेश UTTAR PRADESH

H 793560

उत्तर प्रदेश  
न्यायालय मुख्य कोषाधिकारी  
मुारादाबाद  
कोषाधिकारी  
मुारादाबाद-1400  
कोषागार-14

M  
B  
D.

उक्त आराजी को विक्रय करने का मुझ विक्रेता को पूर्ण मालिकाना हक हासिल है, गादा संख्या 197च कुल रकबा 0.0810 हे० ग्राम मनोहरपुर सम्पूर्ण भाग विक्रीत की जाती है। अब जरूरत खुद के उसी किता भूमिधरी आराजी को पूर्ण स्वामित्व एवं अधिकारों व दाखिल खिरिजी सहित पूरे होशो हवास स्वस्थ चित से खूब सोच व समझकर बिना किसी दबाव नुजायत किसी शख्स के मय सम्पूर्ण अधिकार सहित मुवलिंग रु०-1,09,59,300/- (एक करोड़ नौ लाख उनसठ हजार तीन सौ रुपये मात्र) जिसके आधे मुवलिंग रु० 54,79,650/- (शब्दों में चौवन लाख उनासी हजार छः सौ पचास रुपये मात्र) होते हैं, बदरत क्रेता मुरादाबाद विकास प्राधिकरण, मुरादाबाद के पक्ष में वय कामिल व फरोख्त कतई किया यानि एम०डी०ए० को बेच दिया और कुल जर समन हस्य तफसील जैल क्रेता मजकूर से करिये चैक वसूल पाकर कब्जा व दखल मालिकाना विक्रीत संक्रमणीय भूमि पर आज की तारीख से बजाये अपने क्रेता मजकूर का कब्जा वाकई बखूफी कर दिया। अब मुझ विक्रेता व वारिसान विक्रेता का कोई हक व दावा विक्रीत आराजी पर नहीं रह गया है व विक्रय धनराशि क्रेता से वाकी ना रहा। विक्रेता विक्रीत भूमि के प्रतिफल के अतिरिक्त अन्य कोई प्रतिकर या लाभ का दावा किसी न्यायालय में प्रस्तुत नहीं करेगा।

05 JUN 2024



सम्पादक  
मुारादाबाद विकास प्राधिकरण  
मुारादाबाद

भारतीय गैर न्यायिक INDIA NON JUDICIAL

रु.  
25000

पच्चीस हजार रुपये




Rs.  
25000

TWENTY FIVE THOUSAND RUPEES

उत्तर प्रदेश UTTAR PRADESH

H 793561




05 JUN 2021

अगर कोई शख्स दावा करे तो वह बिल्कुल नाजायज होवे और अगर विक्रीत आराजी वयशुदा उसका कोई अंश क्रेता के स्वामित्व व अधिकारों से निकल जावे या कब्जा ना मिले या अन्याय किसी प्रकार से विवादित व भारग्रसित पायी जावे या कोई तथ्य छिपाया गया पाया जावे तो ऐसे माम सूरतों में क्रेता को यह अधिकार होगा कि वह कुल विक्रय मूल्य मय हर्जा व खर्चा उसके वारिसानों तथा दीगर जायदाद चल व अचल से भू-राजस्व की भांति बसूल कर लेवे जिसमें विक्रेता को कोई आपत्ति नहीं होगी। उपरोक्त विक्रीत भूमि से सम्बन्धित सारे हक व हकूक तथा स्वत्व, सारे अधिकार, विक्रेता ने क्रेता को अंतरित कर दिये हैं, अब क्रेता उपरोक्त भूमि का दाखिल खारिज सरकारी कागजों में अपने नाम दर्ज करा लेवे। विक्रेता को कोई आपत्ति नहीं होगी।

उपरोक्त भूमि किसी अन्य योजना के अन्तर्गत अधिग्रहीत नहीं है, उक्त भूखण्ड का, जिसका मुरादावाद विकास प्राधिकरण के पक्ष में विक्रय विलेख निष्पादित किया जाना है, उसका स्वामित्व वर्तमान में विक्रेता में निहित है। विक्रीत भूमि के सम्बन्ध में किसी प्रकार का कोई वाद किसी भी न्यायालय में विचाराधीन नहीं है।

इस विक्रय पत्र के निष्पादन से मुझ विक्रेता की आजीविका, निवास स्थान व जीवनचर्या परिवर्तित नहीं हो रही है और न ही आजीविका, निवास स्थान व जीवनचर्या पर कोई प्रतिकूल प्रभाव पड रहा है। प्रस्तुत विक्रय विलेख विक्रेता द्वारा उपलब्ध कराये गये कागजात व उसके द्वारा यताये गये तथ्यों व आश्वासन के आधार पर तैयार किया गया है। विक्रेता द्वारा दिये गये अभिलेख/शपथ-पत्र गलत पाये जाते है तो उसकी समस्त जिम्मेदारी विक्रेता की है तथा पक्षकारों की पहचान उनके साक्षियों द्वारा की जा रही है।



सम्बन्धि प्रभारी  
मुरादावाद विकास प्राधिकरण  
मुरादावाद



उत्तर प्रदेश UTTAR PRADESH

H 793562




अथवा उसका कोई वारिसान भविष्य में उक्त विक्रय की धनराशि के अतिरिक्त अन्य धनराशि अथवा लाभ के लिए विभाग के समक्ष कोई दावा नहीं करेगा और न ही इस क्षेत्रफल में किसी न्यायालय में वाद दायर करेगा। विकास कार्य करते समय अगर पैमाईश में पाया जाता है अथवा गलती से अधिक धनराशि का भुगतान हो जाता है और अधिक धनराशि स्वयं नहीं लौटाता है, तो 15 प्रतिशत साधारण ब्याज प्रति वर्ष की दर से मुरादाबाद विकास प्राधिकरण, मुरादाबाद (एम0डी0ए0) को वसूलने का अधिकार होगा।

अतः यह विक्रय विलेख (वयनामा) अपने होशो हवास स्वस्थ चित्त से बगैर किसी व्यक्ति के अनुचित दवाव से साक्षियों के समक्ष निष्पादित कर दिया ताकि सनद रहे और आवश्यकतानुसार भविष्य में काम आवे।

05 JUN 2024

स्थान :- मुरादाबाद।

दिनांक :- 18.7.2024



सम्पत्ति प्रभारी  
मुरादाबाद विकास प्राधिकरण  
मुरादाबाद

भारतीय गैर न्यायिक INDIA NON JUDICIAL

रु.  
25000

पच्चीस हजार रुपये



Rs.  
25000

TWENTY FIVE THOUSAND RUPEES

उत्तर प्रदेश UTTAR PRADESH

H 793563



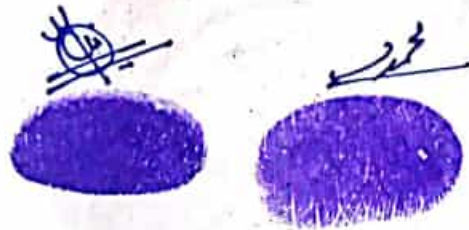
05 JUN 2024

विक्रय-विलेख

भूमि का प्रकार  
गाटा सं०  
क्षेत्रफल  
ग्राम/मोहल्ला  
परगना  
तहसील  
जनपद

—  
—  
—  
—  
—  
—  
—

कृषि  
197च  
0.0810 हे०  
मनोहरपुर  
मुरादाबाद।  
मुरादाबाद।  
मुरादाबाद।



सम्पत्ति प्रभारी  
मुरादाबाद विकास प्राधिकरण  
मुरादाबाद



उत्तर प्रदेश UTTAR PRADESH


H 793564



विक्रय-विलेख

भूमि का प्रकार	—	कृषि
गाटा सं०	—	197 च
क्षेत्रफल	—	0.0810 हे०
ग्राम/मोहल्ला	—	मनोहरपुर
परगना	—	मुरादाबाद।
तहसील	—	मुरादाबाद।
जनपद	—	मुरादाबाद।

05 JUN 2021



सम्पत्ति प्रभारी  
मुरादाबाद विकास प्राधिकरण  
मुरादाबाद

भारतीय गैर न्यायिक INDIA NON JUDICIAL

रु.  
25000

पच्चीस हजार रुपये



Rs.  
25000

TWENTY FIVE THOUSAND RUPEES

उत्तर प्रदेश UTTAR PRADESH

H 793565

उत्तर प्रदेश  
जयपालय मुख्य कोषाधिकारी  
मुरादाबाद  
मुख्य कोषाधिकारी  
मुरादाबाद-1400  
कोषागार-1400

M B D. M B D.

विक्रय-विलेख

भूमि का प्रकार  
गाटा सं०  
क्षेत्रफल  
ग्राम/मोहल्ला  
परगना  
तहसील  
जनपद

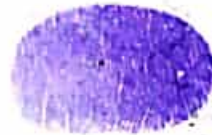
—  
—  
—  
—  
—  
—  
—

कृषि  
197च  
0.0810 हे०  
मनोहरपुर  
मुरादाबाद।  
मुरादाबाद।  
मुरादाबाद।

05 JUN 2024



3/



सम्यति प्रभारी  
मुरादाबाद विकास प्राधिकरण  
मुरादाबाद



उत्तर प्रदेश UTTAR PRADESH

H 793566




विक्रय-विलेख

भूमि का प्रकार  
गाटा सं०  
क्षेत्रफल  
ग्राम/मोहल्ला  
परगना  
तहसील  
जनपद

—  
—  
—  
—  
—  
—  
—

कृषि  
197च  
0.0810 हे०  
मनोहरपुर  
मुरादाबाद।  
मुरादाबाद।  
मुरादाबाद।

05 JUN 2024



सम्यक्ति प्रभारी  
मुरादाबाद विकास प्राधिकरण  
मुरादाबाद



उत्तर प्रदेश UTTAR PRADESH

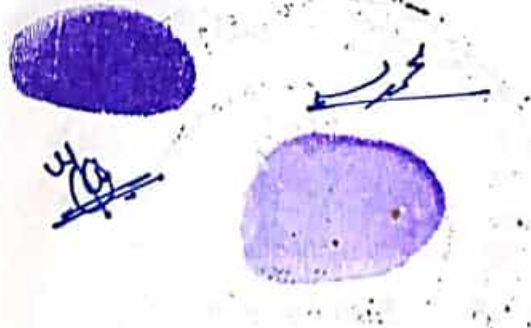
H 793567



05 JUN 2024

विक्रय-विलेख

भूमि का प्रकार	—	कृषि
गाटा सं०	—	197च
क्षेत्रफल	—	0.0810 हे०
ग्राम/मोहल्ला	—	मनोहरपुर
परगना	—	मुरादाबाद।
तहसील	—	मुरादाबाद।
जनपद	—	मुरादाबाद।



सम्पत्ति प्रभारी  
मुरादाबाद विकास प्राधिकरण  
मुरादाबाद



उत्तर प्रदेश UTTAR PRADESH


H 793568



05 JUN 2021

विक्रय-विलेख

भूमि का प्रकार	—	कृषि
गाटा सं०	—	197 च
क्षेत्रफल	—	0.0810 हे०
ग्राम/मोहल्ला	—	मनोहरपुर
परगना	—	मुरादाबाद।
तहसील	—	मुरादाबाद।
जनपद	—	मुरादाबाद।



Handwritten signature in blue ink.



सम्पत्ति प्रभारी  
मुरादाबाद विकास प्राधिकरण  
मुरादाबाद



उत्तर प्रदेश UTTAR PRADESH

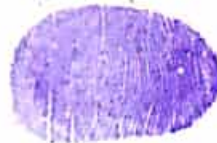
H 793569



05 JUN 2024

विक्रय-विलेख

भूमि का प्रकार	—	कृषि
गाटा सं०	—	197च
क्षेत्रफल	—	0.0810 हे०
ग्राम / मोहल्ला	—	मनोहरपुर
परगना	—	मुरादाबाद।
तहसील	—	मुरादाबाद।
जनपद	—	मुरादाबाद।



रामचंद्र प्रभारी  
मुरादाबाद विकास प्राधिकरण  
मुरादाबाद

भारतीय गैर न्यायिक INDIA NON JUDICIAL

रु.  
25000

पच्चीस हजार रुपये



Rs.  
25000

TWENTY FIVE THOUSAND RUPEES

उत्तर प्रदेश UTTAR PRADESH

H 793570

उत्तर प्रदेश  
कायदा मुखाय कोषाधिकारी  
मुसादाबाद  
कोषाधिकारी  
मुसादाबाद-1400  
कोषागार-1400

M B D. M B D.

05 JUN 2024

विक्रय-विलेख

भूमि का प्रकार  
गाटा सं०  
क्षेत्रफल  
ग्राम/मोहल्ला  
परगना  
तहसील  
जनपद

-  
-  
-  
-  
-  
-  
-

कृषि  
197च  
0.0810 हे०  
मनोहरपुर  
मुसादाबाद।  
मुसादाबाद।  
मुसादाबाद।



सम्पत्ति प्रभारी  
मुसादाबाद विकास प्राधिकरण  
मुसादाबाद

भारतीय गैर न्यायिक INDIA NON JUDICIAL

रु. 20000

बीस हजार रुपये



TWENTY  
THOUSAND RUPEES

Rs. 20000

उत्तर प्रदेश UTTAR PRADESH

C 511930


उत्तर प्रदेश  
मुख्य कार्यालय  
मुख्य कोषाधिकारी  
मुरादाबाद  
मुख्य कोषाधिकारी  
मुरादाबाद-1400  
कोषागार-1400

M B D M B D

विक्रय-विलेख

भूमि का प्रकार	-	कृषि
गाटा सं०	-	197च
क्षेत्रफल	-	0.0810 हे०
ग्राम/मोहल्ला	-	मनोहरपुर
परगना	-	मुरादाबाद।
तहसील	-	मुरादाबाद।
जनपद	-	मुरादाबाद।

05 JUN 2024



सम्पत्ति प्रभारी  
मुरादाबाद विकास प्राधिकरण  
मुरादाबाद

भारतीय गैर न्यायिक INDIA NON JUDICIAL

रु. 20000

बीस हजार रुपये



TWENTY THOUSAND RUPEES

Rs. 20000

INDIA

उत्तर प्रदेश UTTAR PRADESH

C 511931

उत्तर प्रदेश  
कार्यालय मुख्य कोषाधिकारी  
मुरादाबाद  
मुख्य कोषाधिकारी  
मुरादाबाद-1400  
क्रमांक-1400

M B D M B D

05 JUN 2024

विक्रय-विलेख

भूमि का प्रकार	—	कृषि
गाटा सं०	—	197व
क्षेत्रफल	—	0.0810 हे०
ग्राम/मोहल्ला	—	मनोहरपुर
परगना	—	मुरादाबाद।
तहसील	—	मुरादाबाद।
जनपद	—	मुरादाबाद।



Handwritten signature.



Handwritten signature.

सम्पत्ति प्रभारी  
मुरादाबाद विकास प्राधिकरण  
मुरादाबाद



उत्तर प्रदेश UTTAR PRADESH

C 511932



05 JUN 2024

विक्रय-विलेख

भूमि का प्रकार	—	कृषि
गाटा सं०	—	197च
क्षेत्रफल	—	0.0810 हे०
ग्राम/मोहल्ला	—	मनोहरपुर
परगना	—	मुरादाबाद।
तहसील	—	मुरादाबाद।
जनपद	—	मुरादाबाद।



Handwritten signature in blue ink.



सम्यक्ति प्रभारी  
मुरादाबाद विकास प्राधिकरण  
मुरादाबाद

भारतीय गैर न्यायिक INDIA NON JUDICIAL

रु. 20000

बीस हजार रुपये



TWENTY THOUSAND RUPEES

Rs. 20000

उत्तर प्रदेश UTTAR PRADESH

C 511933

उत्तर प्रदेश  
गांधी न्यायिक मुख्य कार्याधिकारी  
मुसादाबाद  
मुख्य न्यायिक अधिकारी  
मुसादाबाद-1400  
कोषागार-1400

M B D. M B D.

विक्रय-विलेख

भूमि का प्रकार  
गाटा सं०  
क्षेत्रफल  
ग्राम/मोहल्ला  
परगना  
तहसील  
जनपद

कृषि.  
197 च  
0.0810 हे०  
मनोहरपुर  
मुसादाबाद।  
मुसादाबाद।  
मुसादाबाद।

05 JUN 2021



सम्पत्ति प्रभारी  
मुसादाबाद विकास प्राधिकरण  
मुसादाबाद

भारतीय गैर न्यायिक INDIA NON JUDICIAL

रु. 20000

बीस हजार रुपये

TWENTY THOUSAND RUPEES

Rs. 20000



उत्तर प्रदेश UTTAR PRADESH

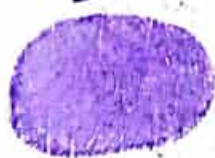
C 511934



विक्रय-विलेख

भूमि का प्रकार	—	कृषि
गाटा सं०	—	197च
क्षेत्रफल	—	0.0810 हे०
ग्राम/मोहल्ला	—	मनोहरपुर
परगना	—	मुरादाबाद।
तहसील	—	मुरादाबाद।
जनपद	—	मुरादाबाद।

05 JUN 2024



सम्यक्ति प्रभारी  
मुरादाबाद विकास प्राधिकरण  
मुरादाबाद



उत्तर प्रदेश UTTAR PRADESH

C 511935



05 JUN 2024

विक्रय-विलेख

भूमि का प्रकार	—	कृषि
गाटा सं०	—	197ब
क्षेत्रफल	—	0.0810 हे०
ग्राम/मोहल्ला	—	मनोहरपुर
परगना	—	मुज़फ़्फ़रनगर।
तहसील	—	मुज़फ़्फ़रनगर।
जनपद	—	मुज़फ़्फ़रनगर।



सम्पत्ति प्रभारी  
मुज़फ़्फ़रनगर विकास प्राधिकरण  
मुज़फ़्फ़रनगर



उत्तर प्रदेश UTTAR PRADESH

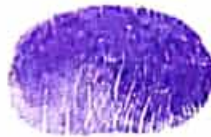
C 511936



05 JUN 2024

विक्रय-विलेख

मृमि का प्रकार	-	कृषि
गाटा सं०	-	197च
क्षेत्रफल	-	0.0810 हे०
ग्राम/मोहल्ला	-	मनोहरपुर
परगना	-	मुरादाबाद।
तहसील	-	मुरादाबाद।
जनपद	-	मुरादाबाद।



सम्पत्ति प्रभारी  
मुरादाबाद विकास प्राधिकरण  
मुरादाबाद

भारतीय गैर न्यायिक INDIA NON JUDICIAL

रु. 20000

बीस हजार रुपये



TWENTY THOUSAND RUPEES

Rs. 20000

उत्तर प्रदेश UTTAR PRADESH

C 511937



05 JUN 2024

विक्रय-विलेख

भूमि का प्रकार	-	कृषि
गाटा सं०	-	197च
क्षेत्रफल	-	0.0810 हे०
ग्राम/मोहल्ला	-	मनोहरपुर
परगना	-	मुरादाबाद।
तहसील	-	मुरादाबाद।
जनपद	-	मुरादाबाद।



सम्पत्ति प्रभारी  
मुरादाबाद विकास प्राधिकरण  
मुरादाबाद

भारतीय गैर न्यायिक INDIA NON JUDICIAL

रु. 20000

बीस हजार रुपये

TWENTY  
THOUSAND RUPEES

Rs. 20000

INDIA

उत्तर प्रदेश UTTAR PRADESH

C 511938

उत्तर प्रदेश  
कृषि विकास मन्त्रालय  
मुख्य कार्याधिकारी  
मुरादाबाद  
M B D.  
मुख्य कार्याधिकारी  
मुरादाबाद-1400  
कायागार-1400

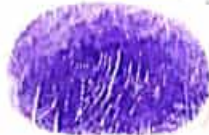
विक्रय-विलेख

भूमि का प्रकार	—	कृषि
गाटा सं०	—	197च
क्षेत्रफल	—	0.0810 हे०
ग्राम/मोहल्ला	—	मनोहरपुर
परगना	—	मुरादाबाद।
तहसील	—	मुरादाबाद।
जनपद	—	मुरादाबाद।

05 JUN 2024



Handwritten signature



सम्पत्ति प्रभारी  
मुरादाबाद विकास प्राधिकरण  
मुरादाबाद



उत्तर प्रदेश UTTAR PRADESH

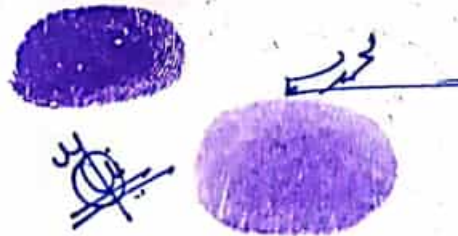
C 511939



विक्रय-विलेख

भूमि का प्रकार	—	कृषि
गाटा सं०	—	197व
क्षेत्रफल	—	0.0810 हे०
ग्राम/मोहल्ला	—	मनोहरपुर
परगना	—	मुरादाबाद।
तहसील	—	मुरादाबाद।
जनपद	—	मुरादाबाद।

05 JUN 2024



सम्पत्ति प्रभारी  
मुरादाबाद विकास प्राधिकरण  
मुरादाबाद



उत्तर प्रदेश UTTAR PRADESH

C 511940



05 JUN 2024

विक्रय-विलेख

भूमि का प्रकार	—	कृषि
गाटा सं०	—	197च
क्षेत्रफल	—	0.0810 हे०
ग्राम/मोहल्ला	—	मनोहरपुर
परगना	—	मुरादाबाद।
तहसील	—	मुरादाबाद।
जनपद	—	मुरादाबाद।



सम्पत्ति प्रभारी  
मुरादाबाद विकास प्राधिकरण  
मुरादाबाद

भारतीय गैर न्यायिक INDIA NON JUDICIAL

रु. 20000

बीस हजार रुपये



TWENTY THOUSAND RUPEES

Rs. 20000

उत्तर प्रदेश UTTAR PRADESH

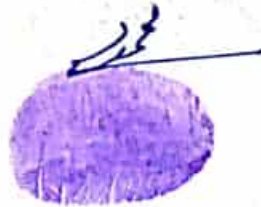
C 511941



विक्रय-विलेख

भूमि का प्रकार	—	कृषि
गाटा सं०	—	197 च
क्षेत्रफल	—	0.0810 हे०
ग्राम/मोहल्ला	—	मनोहरपुर
परगना	—	मुरादाबाद।
तहसील	—	मुरादाबाद।
जनपद	—	मुरादाबाद।

05 JUN 2024



सम्पत्ति प्रभारी  
मुरादाबाद विकास प्राधिकरण  
मुरादाबाद

भारतीय गैर न्यायिक INDIA NON JUDICIAL

रु.  
15000

पन्द्रह हजार रुपये



FIFTEEN  
THOUSAND RUPEES

Rs.  
15000

उत्तर प्रदेश UTTAR PRADESH

A 363839

उत्तर प्रदेश

काबालय मुख्य कांसाधिकारी  
मुरादाबाद

मुख्य कांसाधिकारी  
मुरादाबाद-1400

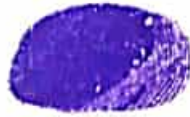
कोषागार-1400

M B D

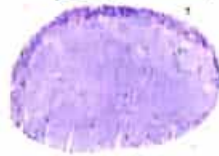
विक्रय-विलेख

भूमि का प्रकार	-	कृषि
गाटा सं०	-	197 च
क्षेत्रफल	-	0.0810 हे०
ग्राम/मोहल्ला	-	मनोहरपुर
परगना	-	मुरादाबाद।
तहसील	-	मुरादाबाद।
जनपद	-	मुरादाबाद।

21 MAY 2024



उं



सम्पत्ति प्रभारी  
मुरादाबाद विकास प्राधिकरण  
मुरादाबाद

भारतीय गैर न्यायिक INDIA NON JUDICIAL

रु.  
15000

पन्द्रह हजार रुपये



FIFTEEN  
THOUSAND RUPEES

Rs.  
15000

INDIA

उत्तर प्रदेश UTTAR PRADESH

A 363840



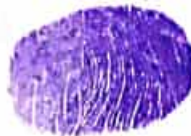
21 MAY 2024

विक्रय-विलेख

भूमि का प्रकार  
गाटा सं०  
क्षेत्रफल  
ग्राम/मोहल्ला  
परगना  
तहसील  
जनपद

—  
—  
—  
—  
—  
—  
—

कृषि  
197च  
0.0810 हे०  
मनोहरपुर  
मुसदाबाद।  
मुसदाबाद।  
मुसदाबाद।



सम्पत्ति प्रभारी  
मुसदाबाद विकास प्राधिकरण  
मुसदाबाद

भारतीय गैर न्यायिक INDIA NON JUDICIAL

रु.  
15000

पन्द्रह हजार रुपये




FIFTEEN  
THOUSAND RUPEES

Rs.  
15000

उत्तर प्रदेश UTTAR PRADESH

A 363841



21 MAY 2024

विक्रय-विलेख

मूमि का प्रकार	—	कृषि
गाटा सं०	—	197व
क्षेत्रफल	—	0.0810 हे०
ग्राम/मोहल्ला	—	मनोहरपुर
परगना	—	मुरादाबाद।
तहसील	—	मुरादाबाद।
जनपद	—	मुरादाबाद।



सम्पत्ति प्रभारी  
मुरादाबाद विकास प्राधिकरण  
मुरादाबाद



उत्तर प्रदेश UTTAR PRADESH


867651




05 JUN 2024

विक्रय-विलेख

भूमि का प्रकार	—	कृषि
गाटा सं०	—	197च
क्षेत्रफल	—	0.0810 हे०
ग्राम/मोहल्ला	—	मनौहरपुर
परगना	—	मुरादाबाद।
तहसील	—	मुरादाबाद।
जनपद	—	मुरादाबाद।



सन्तोष प्रभारी  
मुरादाबाद विकास प्राधिकरण  
मुरादाबाद



उत्तर प्रदेश UTTAR PRADESH

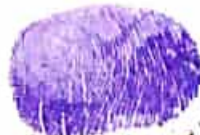
867652



05 JUN 2024

विक्रय-विलेख

भूमि का प्रकार	-	कृषि
गाटा सं०	-	197च
क्षेत्रफल	-	0.0810 हे०
ग्राम/मोहल्ला	-	मनोहरपुर
परगना	-	मुरादाबाद।
तहसील	-	मुरादाबाद।
जनपद	-	मुरादाबाद।



सम्पत्ति प्रभार  
मुरादाबाद विकास प्राधिकरण  
मुरादाबाद



उत्तर प्रदेश UTTAR PRADESH

867653



05 JUN 2024

विक्रय-विलेख

भूमि का प्रकार	-	कृषि
गाटा सं०	-	197च
क्षेत्रफल	-	0.0810 हे०
ग्राम/गोहल्ला	-	मनोहरपुर
परगना	-	मुरादाबाद।
तहसील	-	मुरादाबाद।
जनपद	-	मुरादाबाद।



*(Handwritten signature)*

*(Signature)*  
सम्पत्ति प्रभारी  
मुरादाबाद विकास प्राधिकरण  
मुरादाबाद



AL 510891

उत्तर प्रदेश UTTAR PRADESH

विक्रय-विलेख

भूमि का प्रकार	—	कृषि
गाटा सं०	—	197च
क्षेत्रफल	—	0.0810 हे०
ग्राम/मोहल्ला	—	मनोहरपुर
परगना	—	मुरादाबाद।
तहसील	—	मुरादाबाद।
जनपद	—	मुरादाबाद।



सम्पत्ति प्रभारी  
मुरादाबाद विकास प्राधिकरण  
मुरादाबाद

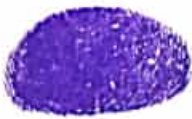


उत्तर प्रदेश UTTAR PRADESH

AL 510892

विक्रय-विलेख

भूमि का प्रकार	—	कृषि
गाटा सं०	—	197च
क्षेत्रफल	—	0.0810 हे०
ग्राम/मोहल्ला	—	मनोहरपुर
परगना	—	मुरादाबाद।
तहसील	—	मुरादाबाद।
जनपद	—	मुरादाबाद।



समाप्ति प्रभारी  
मुरादाबाद विकास प्राधिकरण  
मुरादाबाद



उत्तर प्रदेश UTTAR PRADESH

AL 510893

विक्रय-विलेख

भूमि का प्रकार	—	कृषि
गाटा सं०	—	197च
क्षेत्रफल	—	0.0810 हे०
ग्राम/मोहल्ला	—	मनोहरपुर
परगना	—	मुरादाबाद।
तहसील	—	मुरादाबाद।
जनपद	—	मुरादाबाद।



सम्पत्ति प्रभारी  
मुरादाबाद विकास प्राधिकरण  
मुरादाबाद



उत्तर प्रदेश UTTAR PRADESH

AL 510894

विक्रय-विलेख

भूमि का प्रकार	-	कृषि
गाटा सं०	-	197च
क्षेत्रफल	-	0.0810 हे०
ग्राम/मोहल्ला	-	मनोहरपुर
परगना	-	मुरादाबाद।
तहसील	-	मुरादाबाद।
जनपद	-	मुरादाबाद।



सम्पत्ति प्रभारी  
मुरादाबाद विकास प्राधिकरण  
मुरादाबाद

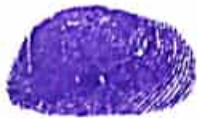


उत्तर प्रदेश UTTAR PRADESH

GR 226700

विक्रय-विलेख

भूमि का प्रकार	—	कृषि
गाटा सं०	—	197च
क्षेत्रफल	—	0.0810 हे०
ग्राम/मोहल्ला	—	मनोहरपुर
परगना	—	मुसादाबाद।
तहसील	—	मुसादाबाद।
जनपद	—	मुसादाबाद।



सम्यक्त प्रभारो  
मुसादाबाद विकास प्राधिकरण  
मुसादाबाद

भारतीय गैर न्यायिक

पचास  
रुपये  
रु.50



FIFTY  
RUPEES  
Rs.50

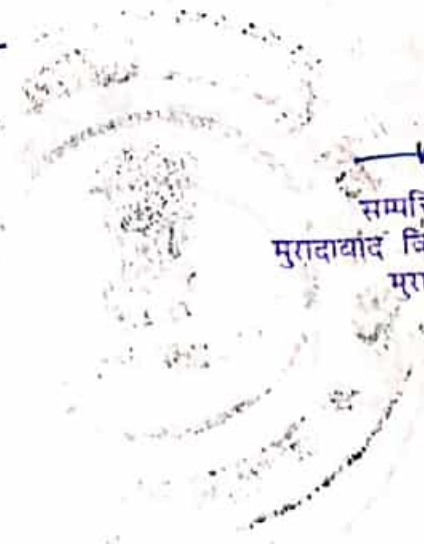
INDIA NON JUDICIAL

उत्तर प्रदेश UTTAR PRADESH

CN 255858

विक्रय-विलेख

भूमि का प्रकार	—	कृषि
गाटा सं०	—	197च
क्षेत्रफल	—	0.0810 हे०
ग्राम/मोहल्ला	—	मनोहरपुर
परगना	—	मुरादाबाद।
तहसील	—	मुरादाबाद।
जनपद	—	मुरादाबाद।



सम्पत्ति प्रभारी  
मुरादाबाद विकास प्राधिकरण  
मुरादाबाद

भारतीय गैर न्यायिक

दस  
रुपये  
रु.10



TEN  
RUPEES  
Rs.10

INDIA NON JUDICIAL

उत्तर प्रदेश UTTAR PRADESH

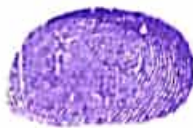
विक्रय-विलेख

92AE 988011

भूमि का प्रकार  
गाटा सं०  
क्षेत्रफल  
ग्राम/गोहल्ला  
परगना  
तहसील  
जनपद

—  
—  
—  
—  
—  
—  
—

कृषि  
197च  
0.0810 हे०  
मनोहरपुर  
मुरादाबाद।  
मुरादाबाद।  
मुरादाबाद।



Handwritten signature or mark.



Handwritten signature or mark.

सम्पत्ति प्रभारी  
मुरादाबाद विकास प्राधिकरण  
मुरादाबाद

भारतीय गैर न्यायिक

दस  
रुपये  
रु. 10



TEN  
RUPEES  
Rs. 10

INDIA NON JUDICIAL

उत्तर प्रदेश UTTAR PRADESH

विक्रय-विलेख

92AE 988025

भूमि का प्रकार  
गाटा सं०  
क्षेत्रफल  
ग्राम/मोहल्ला  
परगना  
तहसील  
जनपद

—  
—  
—  
—  
—  
—  
—

कृषि  
197च  
0.0810 हे०  
मनोहरपुर  
मुरादाबाद।  
मुरादाबाद।  
मुरादाबाद।



सम्पत्त प्रभारी  
मुरादाबाद विकास प्राधिकरण  
मुरादाबाद

भारतीय गैर न्यायिक

दस  
रुपये  
रु.10



TEN  
RUPEES  
Rs.10

INDIA NON JUDICIAL

उत्तर प्रदेश UTTAR PRADESH


विक्रय-विलेख

92AE 988026

भूमि का प्रकार  
गाटा सं०  
क्षेत्रफल  
ग्राम/मोहल्ला  
परगना  
तहसील  
जनपद

—  
—  
—  
—  
—  
—  
—

कृषि  
197च  
0.0810 हे०  
मनोहरपुर  
मुरादाबाद।  
मुरादाबाद।  
मुरादाबाद।



Handwritten signature or initials in blue ink.



समाप्ति प्रभारी  
मुरादाबाद विकास प्राधिकरण  
मुयदाबाद

09 MAY 2024

.....को एक किला  
 धनराशि: 10 ..... बाल धनराशि: 250000000  
 श्री. Moradabad Development Authority  
 Moradabad  
 मने कोषागार मुरादाबाद  
 अविद्वान सं०: 202400719029834

मुख्य सेक्रेटरी  
 कोषागार मुरादाबाद  
 09 MAY 2024

विक्रय पत्र

बही सं०: 1

रजिस्ट्रेशन सं०: 10134

वर्ष: 2024

प्रतिफल- 10849707 स्टाम्प शुल्क- 767200 बाजारी मूल्य - 10960000 पंजीकरण शुल्क - 1096000 प्रतिलिपिकरण शुल्क - 220 योग : 1998200

श्री मुरादाबाद विकास प्राधिकरण द्वारा  
 प्र० सं० राजीव रतन प्रताप सिंह अधिकृत पदाधिकारी/ प्रतिनिधि,  
 पुत्र श्री राजेन्द्र सिंह  
 व्यवसाय : नौकरी  
 निवासी: मु०वि०प्रा० मुरा०




श्री, मुरादाबाद विकास प्राधिकरण द्वारा  
 ने यह लेखपत्र इस कार्यालय में दिनांक  
 23/07/2024 एवं 11:02:14 AM बजे  
 निबंधन हेतु पेश किया।

प्र० सं० राजीव रतन प्रताप सिंह  
 अधिकृत पदाधिकारी/ प्रतिनिधि

रजिस्ट्रेशन अधिकारी के हस्ताक्षर



आर० डी० राम  
 उप निबंधक :सदर द्वितीय  
 मुरादाबाद  
 23/07/2024

अपूर्व सवसेन  
 निबंधक लिपिक  
 23/07/2024





उत्तर प्रदेश UTTAR PRADESH

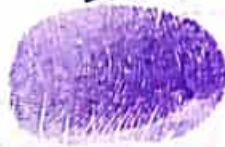
विक्रय-विलेख

92AE 988027

भूमि का प्रकार —  
गाटा सं० —  
क्षेत्रफल —  
ग्राम/मोहल्ला —  
परगना —  
तहसील —  
जनपद —

—  
—  
—  
—  
—  
—  
—

कृषि  
197च  
0.0810 हे०  
मनोहरपुर  
मुरादाबाद।  
मुरादाबाद।  
मुरादाबाद।



सम्पत्ति प्रभारी  
मुरादाबाद विकास प्राधिकरण  
मुरादाबाद

09 MAY 2024  
 अंश नं. .... को एक किता  
 धनराशि 10 कुल धनराशि 25000000  
 श्री. .... Development Authority  
 को कोषागार मुरादाबाद से विक्रीय किया  
 Mordabad

रजिस्ट्रीकरण अधिकारी के हस्ताक्षर

आर० डी० राम

उप निबंधक : सदर द्वितीय

मुरादाबाद

23/07/2024

अपूर्व सक्सेना सदर द्वितीय

निबंधक लिपिक मुरादाबाद

23/07/2024

ने की। प्रत्यक्ष: भद्र साक्षियों के निशान अंगूठे नियमानुसार  
लिपुय हैरो मडिया  
क्रिषिणार मराठ

09 MAY 2024

प्रिंट करे





उत्तर प्रदेश **UTTAR PRADESH**

92AE 988028

हस्ताक्षर \_\_\_\_\_ 

नाम कीर्ति विष्ट

पदनाम - क्षेत्रीय लेखपाल, ग्राम मनोहरपुर, तहसील व जिला मुरादाबाद।

पिता का नाम - श्री गोलपाल सिंह



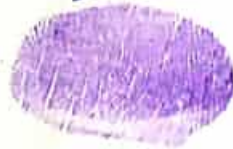
साक्षी नम्बर 2 -

हस्ताक्षर \_\_\_\_\_ 


नाम - श्री सीता राम

पदनाम - लेखपाल, मुरादाबाद विकास प्राधिकरण, मुरादाबाद।

पिता का नाम - श्री गोपाल सिंह



हस्ताक्षर विक्रेता

  
सम्पत्ति प्रभारी  
मुरादाबाद विकास प्राधिकरण  
मुरादाबाद सिटी सिटी प्रधिकरण  
से अधिकृत अधिकारी

हस्ताक्षर क्रेता

09 MAY 2024

अंज दिनांक.....को एक किता  
 धनराशि 10 कुल धनराशि 250000000  
 श्री. Moradabad Development Authority  
 को कोषागार मुरादाबाद, Moradabad किया।  
 आवेदन सं०: 202400719029834

मुख्य रोकड़िया  
 कोषागार मुरादाबाद

वही सं०: 9 MAY 2024 रजिस्ट्रेशन सं०: 10134

वर्ष: 2024

निष्पादन लेखपत्र वाद सुनने व समझने मजमुन व प्राप्त धनराशि रु प्रलेखानुसार उक्त  
 विक्रेता: 1

श्री मैसर्स सालार बिल्डबैल प्रा० लि० के द्वारा डायरे० मोहम्मद  
 मुस्लिम, पुत्र श्री कुदरतउल्ला

निवासी: मुफती टोला अशरफी हाउस मुरा०

व्यवसाय: व्यापार

विक्रेता: 2



श्री मैसर्स सालार बिल्डबैल प्रा० लि० के द्वारा डायरे० मोहम्मद  
 मोमीन, पुत्र श्री मोहम्मद मुस्लिम

निवासी: उक्त

व्यवसाय: व्यापार

क्रेता: 1



श्री मुरादाबाद विकास प्राधिकरण के द्वारा प्रा० सं० राजीव रतन  
 प्रताप सिंह, पुत्र श्री राजेन्द्र सिंह

निवासी: मु०वि०प्रा० मुरा०

व्यवसाय: नौकरी



ने निष्पादन स्वीकार किया। जिनकी पहचान  
 पहचानकर्ता: 1

श्रीमती कीर्ति बिष्ट, पुत्री श्री गोपाल सिंह

निवासी: क्षेत्रीय लेखपाल ग्राम मनोहरपुर, मुरा०

व्यवसाय: नौकरी

पहचानकर्ता: 2



श्री सीता राम, पुत्र श्री गोपाल सिंह

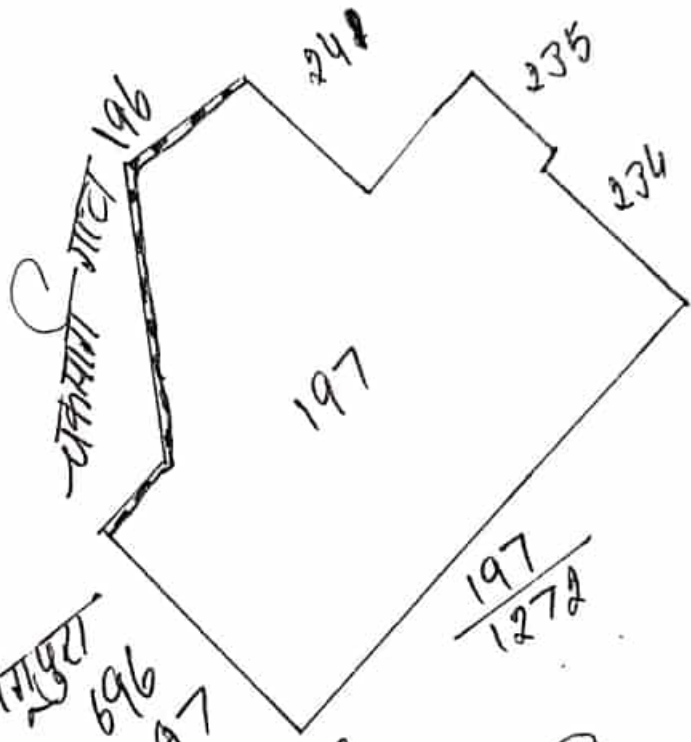
निवासी: लेखपाल मु०वि०प्रा० मुरा०


व्यवसाय: नौकरी





## नजरी नक्शा


ग्राम-मनोहरपुर तहसील व जिला मुरादाबाद स्थित गाटा सं०-197च कुल रकबा  
0.0810 हैक्टे० ।



  
(सीताराम)  
लेखपाल,  
मु०वि०प्रा०, मुरादाबाद

  
(राजपाल सिंह)  
लेखपाल,  
मु०वि०प्रा०, मुरादाबाद

  
(महमूद हसन)  
लेखपाल,  
मु०वि०प्रा०, मुरादाबाद

  
(वीरेन्द्र सिंह)  
राजस्व निरीक्षक,  
मु०वि०प्रा०, मुरादाबाद



  
सम्पत्ति प्रभारी  
मुरादाबाद विकास प्राधिकरण  
मुरादाबाद

आवेदन सं०: 202400719029834

बही संख्या 1 जिल्द संख्या 15222 के पृष्ठ 347 से 442 तक क्रमांक 10134 पर दिनांक 23/07/2024 को रजिस्ट्रीकृत किया गया।

रजिस्ट्रीकरण अधिकारी के हस्ताक्षर

आर० डी० राम  
उप निबंधक : सदर द्वितीय  
मुरादाबाद  
23/07/2024

प्रिंट करें

