

Land Doc of 290 ga - Part 1 of 02

कार्यालय उप निबंधक सदर द्वितीय मुरादाबाद जनपद मुरादाबाद

आवेदन संख्या :2202526503090

प्रमाण संख्या :22025265002816

भार मुक्त प्रमाण-पत्र
(रजि० मैनुअल के नियम 328)

श्री- अजयवीर एड पुत्र- द्वारा तहसील मुरादाबाद जिला मुरादाबाद ने निम्नलिखित सम्पत्ति से सम्बन्धित प्रपत्रों/द्वारा प्रस्तुत भार मुद्रित प्रमाण पत्र हेतु प्राथना पत्र प्रस्तुत किया है।

सम्पत्ति का विवरण : ग्राम/मोहल्ला - मनोहरपुर, वार्ड/परगना- मुरादाबाद, कृषि- मुरादाबाद विकास प्राधिकरण मुरादाबाद, गाटा 290य रकबा 0.3500गाटा 290च रकबा 0.1050गाटा 290छ रकबा 0.2110, 290ग 290घ 290ङ

मे एतद्वारा प्रमाणित करता हू कि इंडेक्स सं 02 तथा उससे सम्बन्धित सूची प्रपत्रों की तलाश दिनांक 12/10/2013 से दिनांक 12/10/2025 तक उक्त सम्पत्ति के सम्बन्ध में की गयी जिसमे निम्नलिखित भार पाये गये

कोई भार नहीं पाया गया

दिनांक :13-10-2025

- नोट - 1. इस प्रमाण-पत्र के समस्त विवरण आवेदक द्वारा दिए गए संपत्ति के ब्यौरे के आधार पर दूढ़े गए हैं। यदि रजिस्ट्रीकृत लेखपत्र में संपत्ति को आवेदक द्वारा आवेदन में दिये गए वर्णन से किसी दूसरे ढंग से वर्णित किया गया हो तो ऐसे लेखपत्रों से प्राप्त सूचना को प्रमाण पत्र में दर्ज नहीं किया जायेगा।
2. वांछित तलाश कार्यालय द्वारा यथासंभव सावधानी के साथ किया गया है, और विभाग प्रमाणपत्र में शामिल सूचना के लिए उत्तरदायी नहीं होगा।
3. इस प्रमाण-पत्र में उन लेखपत्रों से सम्बन्धित सूचना शामिल नहीं है जो प्रस्तुत हो चुके हैं, परन्तु जिनका आज की तारीख तक रजिस्ट्रीकरण नहीं हुआ है।
4. यह प्रमाण-पत्र किसी संपत्ति के स्वत्व का प्रमाण नहीं है।
5. 'प्रथम पक्ष' से तात्पर्य बंधक कर्ता से है और 'द्वितीय पक्ष' से तात्पर्य बन्धकी से है।

तलाशकर्ता एवं प्रमाण पत्र बनाने वाले निबन्धन लिपिक: अपूर्व सक्सेना।
मितान करने वाले निबन्धन लिपिक: अपूर्व सक्सेना।

Digitally signed by
RAM DULARE RAM

उप निबंधक सदर द्वितीय
मुरादाबाद

उद्धरण खतौनी

उद्धरण क्रमांक : 115188202510499

16

ग्राम क्रमांक : 115188	ग्राम का नाम (परगना) : मनोहरपुर(मुरादाबाद)	तहसील : मुरादाबाद	जनपद : मुरादाबाद	फसली वर्ष : 1429-1434 (01 जुलाई, 2021 से 30 जून, 2027)	भाग : 1	(1) खाता संख्या : 00351
---------------------------	---	----------------------	---------------------	--	------------	----------------------------

खातेदार का विवरण		खातेदारी प्रारम्भ होने का विवरण		भूमि का विवरण		खातेदार का अंश		
खसरा/गाटा संख्या	(2) नाम/पिता-पति-संरक्षक-प्रबंधक का नाम / जाति कोड / आधार नं० (अन्तिम चार अंक) अथवा पैन नं० (6-9 स्थान के अंक) / पता / जन्मतिथि (अवयस्क हेतु)	(3) न्यायालय का नाम / कम्प्यूटरीकृत वाद संख्या अथवा आदेश संख्या / आदेश का दिनांक / जोत का आधार	(4) वर्ष	(5) गाटा (यूनीक कोड)	(6) गाटे का कुल क्षेत्रफल (हे.)	(7) हिस्से में	(8) क्षेत्रफल में (हे.)	(9) खातेदार द्वारा देय भू-राजस्व
290ग	1) मुरादाबाद विकास प्राधिकरण मुरादाबाद (एम०डी०ए०) / --- / ---	1) अन्य / 290 / 10-09-2024 / दुरस्ती (संशोधन से) 2) राजस्व न्यायालय (नायब तहसीलदार) / T202413540114584 / 13-09-2024 / विक्रय	च०1411फ	290ग(1151880290200312)	0.3500	1) पूर्ण भाग	1) 0.3500	4.79
							0.3500	

कुल गाटे : 1 कुल क्षेत्रफल- 0.3500 (हेक्टेयर) कुल भू-राजस्व - 4.79 रुपये कुल अंश का क्षेत्रफल - (0.3500)(हेक्टेयर)

नामान्तरण / परिवर्तन का विवरण		खारिज किया गया			दर्ज किया गया		
(10) न्यायालय का नाम / कम्प्यूटरीकृत वाद संख्या अथवा आदेश संख्या / आदेश का दिनांक / नामान्तरण का आधार / डिजिटल हस्ताक्षर नाम / डिजिटल हस्ताक्षर दिनांक	(11) नाम / पिता-पति-संरक्षक-प्रबंधक का नाम / जाति कोड / आधार नं० (अन्तिम चार अंक) अथवा पैन नं० (6-9 स्थान के अंक) / पता / जन्मतिथि (अवयस्क हेतु)	(12) गाटे का खसरा नम्बर / यूनीक कोड	(13) क्षेत्रफल (हे.)	(14) नाम / पिता-पति-संरक्षक-प्रबंधक का नाम / जाति कोड / आधार नं० (अन्तिम चार अंक) अथवा पैन नं० (6-9 स्थान के अंक) / पता / जन्मतिथि (अवयस्क हेतु)	(15) गाटे का खसरा नम्बर / यूनीक कोड	(16) क्षेत्रफल (हे.)	

<p>अनुप / 290 / 10-09-2024 / दुरस्ती (संशोधन से) / RAM SINGH RAWAT / 10-09-2024</p> <p>2) राजस्व न्यायालय (नायब तहसीलदार) / T202413540114584 / 13-09-2024 / विक्रय / RAM SINGH RAWAT / 28-09-2024</p>	<p>1.1) मैसर्स सालार डवलपर्स / . / . (शेष क्षेत्रफल : 0.0000)</p> <p>1.2) न.301 विल्डिंग न.274वी निक्ट / . / . (शेष क्षेत्रफल : 0.0000)</p> <p>1.3) मोहम्मद हारून / मौ०इदरीस / नि०मौहल्ला किसरोल तकिया दुद्धाशाह मुरा० (शेष क्षेत्रफल : 0.0000)</p> <p>1.4) अल फलाह जामिया नगर ओखला / . / . (शेष क्षेत्रफल : 0.0000)</p> <p>1.5) मेन्टतीसरी मंजिल फलेट / . / . (शेष क्षेत्रफल : 0.0000)</p> <p>1.6) प्रा.लि.अलमुर्तजा अपार्ट / . / . (शेष क्षेत्रफल : 0.0000)</p> <p>1.7) नई दिल्लीद्वारा मुख्तारेआम / . / . (शेष क्षेत्रफल : 0.0000)</p> <p>2.1) मै० सालार डवलपर्स प्रा०लि०अलमुर्तजा अपार्टमेंट जामिया नगर ओ०नई दि० द्वारा मुख्तारेआममौहम्मद हारून / मौ० इदरीस / नि० मौ० किसरोल</p>	<p>290म(1151880290200312)</p>	<p>1.1) 0.0500 1.2) 0.0500 1.3) 0.0500 1.4) 0.0500 1.5) 0.0500 1.6) 0.0500 1.7) 0.0500 2.1) 0.3500</p>	<p>1.1) मै० सालार डवलपर्स प्रा०लि०अलमुर्तजा अपार्टमेंट जामिया नगर ओ०नई दि० द्वारा मुख्तारेआममौहम्मद हारून / मौ० इदरीस / नि० मौ० किसरोल तकिया दुद्धाशाह, मुरादाबाद 2.1) मुरादाबाद विकास प्राधिकरण मुरादाबाद (एम०डी०ए०) / /</p>	<p>290म(1151880290200312)</p>	<p>1.1) 0.3500 2.1) 0.3500</p>
---	--	-------------------------------	--	---	-------------------------------	--

तकिया बुद्धाशाह,
मुरादाबाद (शेष क्षेत्रफल
0.0000)

(17) भूमि के सम्बन्ध में विचाराधीन राजस्व वाद/वादों की कम्प्यूटरीकृत संख्या :

(18) बंधक/बंधक-मुक्त होने की स्थिति

(18.1) बंधक होने की स्थिति (संस्था अथवा बैंक का नाम/कोड/बंधक का दिनांक/धनराशि/आवेदन संख्या/खातेदार(पिता-पति-संरक्षक)) :

(18.2) बंधक-मुक्त होने की स्थिति (संस्था अथवा बैंक का नाम/कोड/बंधक-मुक्त का दिनांक/धनराशि/आवेदन संख्या/खातेदार(पिता-पति-संरक्षक)) :

(19) अभ्युक्ति :

पूर्व आदेशों का विवरण

Data Digitally Signed by: RAM SINGH RAWAT (REGISTRAR
KANOONGO)

दिनांक/समय/स्थान: 13-10-2025 05:17:49 तहसील : मुरादाबाद

यह उद्घरण सार्वजनिक इलेक्ट्रॉनिक सिस्टम द्वारा तैयार की गयी है तथा डाटा डिजिटल हस्ताक्षर द्वारा हस्ताक्षरित है।

मुद्रित कर्ता : TUSHAR BHATNAGAR तहसील : मुरादाबाद

मुद्रित दिनांक एवं समय: 13-10-2025 05:17:49

Not Applicable For Online Prints उद्घरण सार्वजनिक इलेक्ट्रॉनिक सिस्टम

https://opphsicc.gov.in Website पर जाकर QR Code Scan करके किया जा सकता है।



8997/21


भारतीय गैर न्यायिक INDIA NON JUDICIAL

रु.
25000
पच्चीस हजार रुपये



Rs.
25000
TWENTY FIVE THOUSAND RUPEES

उत्तर प्रदेश UTTAR PRADESH



- बयनामा -



H 793022

सदर भारत

कार्यालय मुरादाबाद का प्राधिकारी

मुरादाबाद

मुख्य कोषाधिकारी

मुरादाबाद-1400

03 MAY 2024

जिलाधिकारी द्वारा निर्धारित सर्किल दर सूची के	-	रु-451 लाख (प्रति हे०)
प्लॉट सं० 42 कॉड सं० 1025 कॉलम सं० 07 पर अंकित दर	-	
जिलाधिकारी की अध्यक्षता में गठित समिति द्वारा निर्धारित	-	
दर सर्किल रेट का 03 गुना	-	रु-1353 (प्रति हे०)
विक्रय हेतु प्रस्तावित भूमि का मूल्य	-	रु-1353 (प्रति हे०)
विक्रय मूल्य (भूमि + परिसम्पत्ति का मूल्य)	-	रु-1353 (प्रति हे०)
स्टाम्प शुल्क	-	रु-33,14,850/-
नियन्धन शुल्क	-	रु-4,73,550/-

विक्रय-विलेख

भूमि का प्रकार	-	कृषि
गाटा सं०	-	290 ग
क्षेत्रफल	-	0.3500 हे०
ग्राम/गौहल्ला	-	मनोहरपुर
परगना	-	मुरादाबाद।
तहसील	-	मुरादाबाद।
जनपद	-	मुरादाबाद।



सम्पत्ति प्रभारी
मुरादाबाद विकास प्राधिकरण
मुरादाबाद

भारतीय गैर न्यायिक INDIA NON JUDICIAL

रु.
25000

पच्चीस हजार रुपये



Rs.
25000

TWENTY FIVE THOUSAND RUPEES

उत्तर प्रदेश UTTAR PRADESH

H 793023

उत्तर प्रदेश
मुख्य कार्यालय न्याय कोषाधिकारी
मुसदाबाद
मुख्य कोषाधिकारी
मुसदाबाद-0400
कोषागार सं 400

विक्रेता का विवरण (प्रथम पक्ष):-

क्र.सं.	नाम	पिता/पति का नाम	निवासी	आधार कार्ड सख्या	पैन कार्ड सख्या	मोबाईल नं०
09 MAY 2024	1 मेसर्स सालार डवलपर्स प्रा०लि०, अल मुर्तजा अपार्टमेंट तीसरी मजिल फ्लैट नं० 301, विल्डिंग नं० 274वी, निकट अलफलाह जामियों नगर ओखला नई दिल्ली द्वारा वर्तमान डायरेक्टर मौहम्मद मुस्लिम एवं मौहम्मद गोमीन सोहेल	कुदरतउल्ला मौहम्मद मुस्लिम	मुफ्ती टोला, अशरफी हाउस, मुसदाबाद, उ०प्र०।	950103978825 507704803339	AAMCS4737P	9927971786 9760793023



Handwritten signature



Handwritten signature

सत्यनि प्रभारी
मुसदाबाद विकास प्राधिकरण
मुसदाबाद

भारतीय गैर न्यायिक INDIA NON JUDICIAL

रु.
25000

पच्चीस हजार रुपये



Rs.
25000

TWENTY FIVE THOUSAND RUPEES

INDIA

उत्तर प्रदेश UTTAR PRADESH

H 793024

उत्तर प्रदेश
काबालीय मुख्य कोषाधिकारी
मुरादाबाद
मुख्य कोषाधिकारी
मुरादाबाद-1400
कोषागार-1400

का विवरण (द्वितीय पक्ष):-

B मुरादाबाद विकास प्राधिकरण, मुरादाबाद।

D

न कार्ड संख्या

- AAJFM7731M

द्वारा

- राजीव रतन प्रताप सिंह

पदनाम

- प्रभारी सम्पत्ति

विभाग

- मुरादाबाद विकास प्राधिकरण, मुरादाबाद।

जनपद

- मुरादाबाद।

मोबाईल न०

- 9711309013

आधार कार्ड सं०

- 619531182969

09 MAY 2024



सिद्धि



सिद्धि

सम्पत्ति प्रभारी
मुरादाबाद विकास प्राधिकरण
मुरादाबाद



उत्तर प्रदेश UTTAR PRADESH

H 793025

उत्तर प्रदेश सरकार

कार्यालय मुख्य न्यायाधीशों का
मुंबई

क्र. 0
मुख्य कोषाध्यक्ष
मुंबई-1400
वगेणामार-1400

M B D.		विक्रीत सम्पत्ति का विवरण							
क्र.	विक्रेता का नाम	पिता/पति का नाम	गाटा संख्या	कुल क्षेत्र (हे० में)	कुल क्षेत्र में से विक्रय हेतु प्रस्तावित क्षेत्र	विक्रय हेतु प्रस्तावित क्षेत्र में अंश	हिस्से के अनुसार विक्रीत क्षेत्र (हे० में)	भू-राजस्व	
1	2	3	4	5	6	7	8	9	
09 MAY 2024	मेसर्स सालार डबलपरां प्रा० लि०, अल मुर्तजा अपार्टमेंट तीसरी मजिल प्लेट नं० 301, बिल्डिंग नं० 274वीं, निकट अलफलाह जामिया नगर ओखला नई दिल्ली द्वारा वर्तमान डायरेक्टर मोहम्मद मुस्लिम एवं मोहम्मद गोमीन सोहेल, निवासी-मुफ्ती टोला, अशरफी हाउस, मुंबई, मुंबई, 40001	कुदरतउल्ला मोहम्मद मुस्लिम	290ग	0.3500	0.3500	0.3500	0.3500	रु० 479	

सचिव प्रभार
मुंबई विकास प्राधिकरण
मुंबई



उत्तर प्रदेश UTTAR PRADESH

H 793026



कुल प्रस्तावित क्षेत्रफल 0.3500 हे० में से विक्रीत क्षेत्रफल 0.3500 हे० विक्रतागण का पूर्ण

सडक की स्थिति
परिसम्पत्ति

- सडक पर स्थित नहीं हैं
- शून्य

09 MAY 2024

विक्रीत सम्पत्ति की चौहद्दी :-

क्रमांक	गाटा संख्या	पूरव	पश्चिम	उत्तर	दक्षिण
1.	290ग	गाटा सं० 261 एवं 288	गाटा सं० 238, 237 एवं 230	गाटा सं० 259 एवं 260	गाटा सं० 292 / 1269



[Handwritten signature]



[Handwritten signature]

सम्पत्ति प्रभारी
मुसादाबाद विकास प्राधिकरण
मुसादाबाद

भारतीय गैर न्यायिक INDIA NON JUDICIAL

रु.
25000
पच्चीस हजार रुपये



Rs.
25000
TWENTY FIVE THOUSAND RUPEES

उत्तर प्रदेश UTTAR PRADESH

H 793027

उत्तर प्रदेश
कचहरी न्यायिक न्यायाधीश
मुरादाबाद
मुख्य कोषाधिकारी
मुरादाबाद-1400

विक्रय मूल्य का भुगतान :-

कुल विक्रय मूल्य रु०-4,73,55,000/- (चार करोड़ तिहत्तर लाख पचपन हजार रुपये) में से 1 प्रतिशत टीडीएस की कटौती उपरान्त विक्रेतागण को भुगतान की जाने वाली धनराशि का निवरण-

क्र. सं.	विक्रेतागण का नाम	पिता/पति का नाम	पता	बैंक का नाम	बैंक संख्या	बैंक का दिनांक	भुगतान राशि
09 MAY 2024							
1	मेसर्स सालार डवलपर्स प्रा०लि०, अल मुर्तजा अपार्टमेंट तीसरी मजिल प्लैट नं० 301, विल्डिंग नं० 274वीं, निकट अलफलाह जामियां नगर ओखला नई दिल्ली द्वारा वर्तमान डायरेक्टर मोहम्मद मुरिलग एवं मोहम्मद गोमीन सोहेल	कुदरतउल्ला मोहम्मद मुरिलग	मुफती टोला, अशरफी हाउस, मुरादाबाद, उ०प्र०।	केनरा बैंक, एम. डी.ए. आफिस शाखा, दिल्ली रोड, मुरादाबाद	292823	17.05.2024	4,68,81,450/-



Handwritten signature in Urdu script.



Handwritten signature in Urdu script.

सम्पत्ति प्रभारी
मुरादाबाद विकास प्राधिकरण
मुरादाबाद

भारतीय गैर न्यायिक INDIA NON JUDICIAL

रु.
25000
पच्चीस हजार रुपये



Rs.
25000
TWENTY FIVE THOUSAND RUPEES

उत्तर प्रदेश UTTAR PRADESH

H 793028

उत्तर प्रदेश
कार्यालय मुख्य कोषाधिकारी
मुसदाबाद
मुख्य कोषाधिकारी
मुसदाबाद-1400
कोषागार-1400

09 MAY 2024

M विक्रीत भूमि विक्रेता को पंजीकृत वयनामा के आधार पर प्राप्त हुई है, जो कार्यालय
उप निबंधक सदर मुसदाबाद के वही संख्या-01 जिल्द संख्या 5862 पृष्ठ संख्या 315 से
क्रमांक 5886 दिनांक 17.10.2008 को पंजीकृत है। विक्रेतागण अनुसूचित
जाति/जनजाति के सदस्य नहीं है। विक्रीत भूमि ना तो किसी को विक्रय अनुबंध किया गया है
और न ही किसी को हस्तांतरित की गयी है और ना ही किसी बैंक या सरकारी कार्यालय अथवा
किसी व्यक्ति को बंधक की गयी है। विक्रीत भूमि हर प्रकार से रहन व वय व हिवा, ऋण भार,
कुर्की, जमानत, बंधक, दीवानी या राजस्व वाद आदि से मुक्त है, जिसमें किसी अन्य व्यक्ति की
भागीदारी नहीं है और ना ही किसी अन्य के पक्ष में विक्रय वयनामा किया गया है, न ही कोई
सरकारी भूमि निहित है। अर्थात् वारन्टी ऑफ टाइटिल प्रथम पक्ष का दायित्व है। उक्त आराजी
को विक्रय करने का मुझ विक्रेता को पूर्ण मालिकाना हक हासिल है, जिसमें गाटा संख्या 290ग
रकबा 0.3500 हे० ग्राम मनोहरपुर सम्पूर्ण भाग विक्रीत की जाती है। अब जरूरत खुद के
उसी किता भूमिधरी आराजी को पूर्ण स्वामित्व एवं अधिकारों व दाखिली खारिजी सहित पूरे होशो
हवास स्वस्थ चित से खूब सोच व समझकर बिना किसी दवाव नाजायज किसी शख्स के मय
सम्पूर्ण अधिकार सहित मुवलिय रु०-4,73,55,000/- (चार करोड तिहत्तर लाख पंचपन
हजार रुपये मात्र) जिसके आधे मुवलिय रु० 2,36,77,500/- (शब्दों में दो करोड
छत्तीस लाख सत्तहत्तर हजार पांच सौ रुपये मात्र) होते हैं, बदस्त क्रेता मुसदाबाद विकास
प्राधिकरण, मुसदाबाद के पक्ष में वय कागिल व फरोख्त कतई किया यानि एम०डी०ए० को देव
दिया और कुल जर समन हरव तफरील जौल क्रेता मजकूर से जरिये बैंक वसूल पाकर कब्जा व
दखल मालिकाना विक्रीत संक्रमणीय भूमि पर आज की तारीख से बजाये अपने क्रेता मजकूर का
कब्जा वाकई वखूफी कर दिया। अब मुझ विक्रेता व वारिसान विक्रेता का कोई हक व दावा
विक्रीत आराजी पर नहीं रह गया है व विक्रय धनराशि क्रेता से वाकी ना रहा। विक्रेता विक्रीत
भूमि के प्रतिफल के अतिरिक्त अन्य कोई प्रतिकर या लाग का दावा किसी न्यायालय में प्रस्तुत
नहीं करेगा।

सप्यास प्रभात
मुसदाबाद विकास प्राधिकरण
मुसदाबाद 7

भारतीय गैर न्यायिक INDIA NON JUDICIAL

₹.
25000

पच्चीस हजार रुपये




Rs.
25000

TWENTY FIVE THOUSAND RUPEES

INDIA

उत्तर प्रदेश UTTAR PRADESH

H 793029



अगर कोई शख्स दावा करे तो वह बिल्कुल नाजायज होवे और अगर विक्रीत आराजी वयशुदा अथवा उसका कोई अंश क्रेता के स्वामित्व व अधिकारों से निकल जावे या कब्जा ना मिले या किसी प्रकार से विवादित व भारग्रसित पायी जावे या कोई तथ्य छिपाया गया पाया जावे तो किसी तमाम सूरतों में क्रेता को यह अधिकार होगा कि वह कुल विक्रय मूल्य मय हर्जा व खर्चा विक्रेता व उसके वारिसानों तथा दीगर जायदाद चल व अचल से भू-राजस्व की भांति वसूल कर लेवे, जिसमें विक्रेता को कोई आपत्ति नहीं होगी। उपरोक्त विक्रीत भूमि से सम्बन्धित सारे हक व हकूक तथा स्वत्व, सारे अधिकार, विक्रेता ने क्रेता को अंतरित कर दिये हैं, अब क्रेता उपरोक्त भूमि का दाखिल खारिज सरकारी कागजों में अपने नाम दर्ज करा लेवे। विक्रेता को कोई आपत्ति नहीं होगी।

उपरोक्त भूमि किसी अन्य योजना के अन्तर्गत अधिग्रहीत नहीं है, उक्त भूखण्ड का, जिसका मुरादाबाद विकास प्राधिकरण के पक्ष में विक्रय विलेख निष्पादित किया जाना है, उसका स्वामित्व वर्तमान में विक्रेता में निहित है। विक्रीत भूमि के सम्बन्ध में किसी प्रकार का कोई वाद किसी भी न्यायालय में विचाराधीन नहीं है।

इस विक्रय पत्र के निष्पादन से मुझ विक्रेता की आजीविका, निवास स्थान व जीवनचर्या परिवर्तित नहीं हो रही है और न ही आजीविका, निवास स्थान व जीवनचर्या पर कोई प्रतिकूल प्रभाव पड़ रहा है। प्रस्तुत विक्रय विलेख विक्रेता द्वारा उपलब्ध कराये गये कागजात व उसके द्वारा यताये गये तथ्यों व आश्वासन के आधार पर तैयार किया गया है। विक्रेता द्वारा दिये गये अभिलेख/शपथ-पत्र गलत पाये जाते हैं तो उसकी समस्त जिम्मेदारी विक्रेता की है तथा पक्षकारों की पहचान उनके साक्षियों द्वारा की जा रही है।



Handwritten signature

Handwritten signature

सम्पत्ति प्रभारी
मुरादाबाद विकास प्राधिकरण
मुरादाबाद



उत्तर प्रदेश UTTAR PRADESH

H 793030

उत्तर प्रदेश

व्यक्तिगत मुख्य कोषाधिकारी
मुरादाबाद

मुख्य कोषाधिकारी
मुरादाबाद-1400

कोषागार-1400

M
B
D

09 MAY 2024

विक्रेता अथवा उसका कोई वारिसान भविष्य में उक्त विक्रय की धनराशि के अतिरिक्त अन्य धनराशि अथवा लाभ के लिए विभाग के समक्ष कोई दावा नहीं करेगा और न ही इस विक्रय में किसी न्यायालय में वाद दायर करेगा। विकास कार्य करते समय अगर पैमाईश में कमी पाया जाता है अथवा गलती से अधिक धनराशि का भुगतान हो जाता है और विक्रेता अधिक धनराशि स्वयं नहीं लौटाता है, तो 15 प्रतिशत साधारण व्याज प्रति वर्ष की दर से भू-राजस्व की भौति मुरादाबाद विकास प्राधिकरण, मुरादाबाद (एम0डी0ए0) को वसूलने का अधिकार होगा।

अतः यह विक्रय विलेख (बयनामा) अपने होशो हवास स्वस्थ चित्त से बगैर किसी व्यक्ति के अनुचित दबाव से साक्षियों के समक्ष निष्पादित कर दिया ताकि सनद रहे और आवश्यकतानुसार भविष्य में काम आवे।

स्थान :- मुरादाबाद।

दिनांक :- 20.5.2024



[Handwritten signature]


[Handwritten signature]

सम्पत्ति प्रभारं
मुरादाबाद विकास प्राधिकरण
मुरादाबाद



उत्तर प्रदेश UTTAR PRADESH

H 793031



09 MAY 2024

भूमि का प्रकार
गांटा सं०
क्षेत्रफल
ग्राम/मोहल्ला
परगना
तहसील
जनपद

विक्रय-विलेख

-	कृषि
-	290ग
-	0.3500 हे०
-	मनोहरपुर
-	मुरादाबाद।
-	मुरादाबाद।
-	मुरादाबाद।



[Handwritten signature]



[Handwritten signature]

[Handwritten signature]

सम्यक्ति प्रभारी
मुरादाबाद विकास प्राधिकरण
मुरादाबाद



उत्तर प्रदेश UTTAR PRADESH

H 793032



09 MAY 2024

विक्रय-विलेख

-	कृषि
-	290ग
-	0.3500 हे०
-	मनोहरपुर
-	मुगदाबाद।
-	मुगदाबाद।
-	मुगदाबाद।



[Handwritten signature]



[Handwritten signature]

सम्पत्ति प्रभारी
मुगदाबाद विकास प्राधिकरण
मुगदाबाद



उत्तर प्रदेश UTTAR PRADESH

H 793033



09 MAY 2024

भूमि का प्रकार
गाटा सं०
क्षेत्रफल
ग्राम/मोहल्ला
परगना
तहसील
जनपद

विक्रय-विलेख

- कृषि
- 290ग
- 0.3500 हे०
- मनीहरपुर
- मुसदाबाद।
- मुसदाबाद।
- मुसदाबाद।

H. S. S.


H. S. S.

सम्पत्ति प्रभारी
मुसदाबाद, विकास प्राधिकरण
मुसदाबाद



उत्तर प्रदेश UTTAR PRADESH

H 793034



09 MAY 2024

विक्रय-विलेख

भूमि का प्रकार	-	कृषि
गाटा सं०	-	290ग
क्षेत्रफल	-	0.3500 हे०
ग्राम/मोहल्ला	-	मनोहरपुर
परगना	-	मुन्सादाबाद।
तहसील	-	मुन्सादाबाद।
जनपद	-	मुन्सादाबाद।

[Handwritten signature]

[Handwritten signature]

मुख्य अधीक्षक कार्यालय
मुन्सादाबाद विकास प्राधिकरण
मुन्सादाबाद



उत्तर प्रदेश UTTAR PRADESH

H 793035

उत्तर प्रदेश

का.प्र.वि.सं. मुख्य कोषाधिकारी
मुरादाबाद

M B D. मुख्य कोषाधिकारी
मुरादाबाद-1400 M B D.

कोषागार-1400

09 MAY 2024

विक्रय-विलेख

भूमि का प्रकार	-	कृषि
गाटा सं०	-	290ग
क्षेत्रफल	-	0.3500 हे०
ग्राम/गोहल्ला	-	मनोहरपुर
परगना	-	मुरादाबाद।
तहसील	-	मुरादाबाद।
जनपद	-	मुरादाबाद।



Signature

Signature

Signature

सम्पत्ति प्रभारी
मुरादाबाद विकास प्राधिकरण
मुरादाबाद



उत्तर प्रदेश UTTAR PRADESH

H 793036

उत्तर प्रदेश

M B D

सहायक मुख्य कोषाधिकारी
मुसदाबाद

M B D

मुख्य कोषाधिकारी
मुसदाबाद-1400

कोषागार-1400

09 MAY 2024

भूमि का प्रकार
गाटा सं०
क्षेत्रफल
ग्राम/गोहल्ला
परगना
तहसील
जनपद

विक्रय-विलेख

- कृषि
- 290ग
- 0.3500 हे०
- मनोहरपुर
- मुसदाबाद।
- मुसदाबाद।
- मुसदाबाद।



Y. D. Singh



[Signature]

सम्पत्ति प्रभारी
मुसदाबाद विकास प्राधिकरण
मुसदाबाद

भारतीय गैर न्यायिक INDIA NON JUDICIAL

भारत

₹. 25000

पच्चीस हजार रुपये

Rs. 25000

TWENTY FIVE THOUSAND RUPEES

INDIA

उत्तर प्रदेश UTTAR PRADESH

H 793037

उत्तर प्रदेश

कायदेवांग मुख्य कोषाधिकारी
मुसदाबाद

M B D

मुख्य कोषाधिकारी
मुसदाबाद-1400

M B D

कायागार-1400

09 MAY 2024

विक्रय-विलेख

भूमि का प्रकार
गाटा सं०
दोत्रफल
ग्राम/मोहल्ला
परगना
तहसील
जनपद

कृषि
290ग
0.3500 हे०
मनोहरपुर
मुसदाबाद।
मुसदाबाद।
मुसदाबाद।



Handwritten signature


Handwritten signature

Handwritten signature
सभ्यनि प्रभारी
मुसदाबाद विकास प्राधिकरण
मुसदाबाद



उत्तर प्रदेश UTTAR PRADESH

H 793038



भूमि का प्रकार
गाटा सं०
क्षेत्रफल
ग्राम/मोहल्ला
परगना
तहसील
जनपद

विक्रय-विलेख

- कृषि
- 290ग
- 0.3500 हे०
- मनोहरपुर
- मुरादाबाद।
- मुरादाबाद।
- मुरादाबाद।



Handwritten signature or initials.




Handwritten signature or initials.

सर्पंचिका
मुरादाबाद विकास प्राधिकरण
मुरादाबाद



उत्तर प्रदेश UTTAR PRADESH

H 793039



09 MAY 2024

भूमि का प्रकार
गाटा सं०
क्षेत्रफल
ग्राम/मोहल्ला
परगना
तहसील
जनपद

विक्रय-विलेख

— कृषि
— 290ग
— 0.3500 हे०
— मनोहरपुर
— मुरादाबाद।
— मुरादाबाद।
— मुरादाबाद।



Handwritten signature

Handwritten signature

Handwritten signature

सम्पत्ति प्रभारी
मुरादाबाद विकास प्राधिकरण
मुरादाबाद



उत्तर प्रदेश UTTAR PRADESH

H 793040

उत्तर प्रदेश

कार्यालय मुख्य कोषाधिकारी
मुसादाबाद

M B D

मुख्य कोषाधिकारी
मुसादाबाद-1400

M B D

कोषागार-1400

09 MAY 2024

विक्रय-विलेख

-	कृषि
-	290ग
-	0.3500 हे०
-	गनोहरपुर
-	मुसादाबाद।
-	मुसादाबाद।
-	मुसादाबाद।



Handwritten signature



Handwritten signature

सम्पत्ति प्रभारी
मुसादाबाद विकास प्राधिकरण
मुसादाबाद

भारतीय गैर न्यायिक INDIA NON JUDICIAL

रु.
25000

पच्चीस हजार रुपये



Rs.
25000

TWENTY FIVE THOUSAND RUPEES

INDIA

उत्तर प्रदेश UTTAR PRADESH

H 793041



09 MAY 2024

विक्रय-विलेख

भूमि का प्रकार
गाटा सं०
क्षेत्रफल
ग्राम/मोहल्ला
परगना
तहसील
जनपद

- कृषि
- 290ग
- 0.3500 हे०
- मनोहरपुर
- मुरादाबाद।
- मुरादाबाद।
- मुरादाबाद।

सम्पत्ति प्रभारी
मुरादाबाद विकास प्राधिकरण
मुरादाबाद



उत्तर प्रदेश UTTAR PRADESH

H 793042



09 MAY 2024

विक्रय-विलेख

भूमि का प्रकार	-	कृषि
गाटा सं०	-	290ग
क्षेत्रफल	-	0.3500 हे०
ग्राम/मोहल्ला	-	मनोहरपुर
परगना	-	मुरादाबाद।
तहसील	-	मुरादाबाद।
जनपद	-	मुरादाबाद।



Handwritten signature



Handwritten signature

सम्पत्ति प्रभारी
मुरादाबाद विकास प्राधिकरण
मुरादाबाद 21

भारतीय गैर न्यायिक INDIA NON JUDICIAL

रु.
25000

पच्चीस हजार रुपये



Rs.
25000

TWENTY FIVE THOUSAND RUPEES

INDIA

उत्तर प्रदेश UTTAR PRADESH

H 793043

उत्तर प्रदेश

कार्यालय मुख्य कोषाधिकारी
मुरादाबाद

M B D. मुख्य कोषाधिकारी
मुरादाबाद-1400 M B D.

कोषागार-1400

09 MAY 2024

विक्रय-विलेख

भूमि का प्रकार	-	कृषि
गाटा सं०	-	290ग
क्षेत्रफल	-	0.3500 हे०
ग्राम/मोहल्ला	-	मनोहरपुर
परगना	-	मुरादाबाद।
तहसील	-	मुरादाबाद।
जनपद	-	मुरादाबाद।



Handwritten signature


Handwritten signature

सम्पत्ति प्रभारी
मुरादाबाद विकास प्राधिकरण
मुरादाबाद



उत्तर प्रदेश UTTAR PRADESH

H 793044



09 MAY 2024

विक्रय-विलेख

भूमि का प्रकार	-	कृषि
गाटा सं०	-	290ग
क्षेत्रफल	-	0.3500 हे०
ग्राम/मोहल्ला	-	मनोहरपुर
परगना	-	मुरादाबाद।
तहसील	-	मुरादाबाद।
जनपद	-	मुरादाबाद।



[Handwritten signature]

[Handwritten signature]

सम्पत्ति प्रभारी
मुरादाबाद विकास प्राधिकरण
मुरादाबाद 23

भारतीय गैर न्यायिक INDIA NON JUDICIAL

रु.
25000

पच्चीस हजार रुपये

Rs.
25000

TWENTY FIVE THOUSAND RUPEES

भारत



सत्यमेव जयते

INDIA

उत्तर प्रदेश UTTAR PRADESH

H 793045

उत्तर प्रदेश

मुख्य कोषाधिकारी
मुगदावाद

M B D. M B D.

मुख्य कोषाधिकारी
मुगदावाद-1400

कायागार-1400

विक्रय-विलेख

भूमि का प्रकार	-	कृषि
गाटा सं०	-	290ग
क्षेत्रफल	-	0.3500 हे०
ग्राम / मोहल्ला	-	मनोहरपुर
परगना	-	मुगदावाद।
तहसील	-	मुगदावाद।
जनपद	-	मुगदावाद।

09 MAY 2024

सम्पत्ति प्रभारी
मुगदावाद विकास प्राधिकरण
मुगदावाद



उत्तर प्रदेश UTTAR PRADESH

H 793046

M	वास्तविक मूल्य कायदाकारी 30	M
B	पुरदाबाद	B
D.	मुख्य कोषाधिकारी	D.
	मुरादाबाद-1400	
	कोषागार-1400	

09 MAY 2024

विक्रय-विलेख

भूमि का प्रकार	-	कृषि
गाटा सं०	-	290ग
क्षेत्रफल	-	0.3500 हे०
ग्राम/गोहल्ला	-	मनोहरपुर
परगना	-	मुरादाबाद।
तहसील	-	मुरादाबाद।
जनपद	-	मुरादाबाद।



[Handwritten signature]



[Handwritten signature]

सम्पत्ति प्रभारी
मुरादाबाद विकास प्राधिकरण
मुरादाबाद



उत्तर प्रदेश UTTAR PRADESH

H 793047



09 MAY 2024

विक्रय-विलेख

भूमि का प्रकार	-	कृषि
गाटा सं०	-	290ग
क्षेत्रफल	-	0.3500 हे०
ग्राम/मोहल्ला	-	मनोहरपुर
परगना	-	मुरादाबाद।
तहसील	-	मुरादाबाद।
जनपद	-	मुरादाबाद।



Handwritten signature



Handwritten signature

Handwritten signature

सम्पत्ति प्रभारी
मुरादाबाद विकास प्राधिकरण
मुरादाबाद

भारतीय गैर न्यायिक INDIA NON JUDICIAL

भारत

रु.
25000

पच्चीस हजार रुपये

Rs.
25000

TWENTY FIVE THOUSAND RUPEES



INDIA

उत्तर प्रदेश UTTAR PRADESH

H 793048

उत्तर प्रदेश
कानून मंत्रालय मुख्य कार्यालय
मुारादाबाद
मुख्य कार्यालय
मुारादाबाद-1400
कोषागार-1400
09 MAY 2024

विक्रय-विलेख

भूमि का प्रकार
गोटा सं०
क्षेत्रफल
ग्राम/मोहल्ला
परगना
तहसील
जनपद

- कृषि
- 290ग
- 0.3500 हे०
- मनोहरपुर
- मुारादाबाद।
- मुारादाबाद।
- मुारादाबाद।



Handwritten signature



Handwritten signature


Handwritten signature

सम्पत्ति प्रभारी
मुारादाबाद विकास प्राधिकरण
मुारादाबाद



उत्तर प्रदेश UTTAR PRADESH

H 793049



09 MAY 2024

भूमि का प्रकार
गाटा सं०
क्षेत्रफल
ग्राम/मोहल्ला
परगना
तहसील
जनपद

विक्रय-विलेख

— कृषि
— 290 ग
— 0.3500 हे०
— मनीहरपुर
— मुरादाबाद।
— मुरादाबाद।
— मुरादाबाद।



Handwritten signature




Handwritten signature

सम्पत्ति प्रक्षारी
मुरादाबाद विकास प्राधिकरण
मुरादाबाद



उत्तर प्रदेश UTTAR PRADESH

H 793050



09 MAY 2024

भूमि का प्रकार
गाटा सं०
क्षेत्रफल
ग्राम/मोहल्ला
परगना
तहसील
जनपद

विक्रय-विलेख

- कृषि
- 290 ग
- 0.3500 हे०
- मनोहरपुर
- मुरादाबाद।
- मुरादाबाद।
- मुरादाबाद।

Handwritten signature

Handwritten signature

सभ्यता प्रभार
मुरादाबाद विकास प्राधिकरण
मुरादाबाद



उत्तर प्रदेश UTTAR PRADESH

H 793051

उत्तर प्रदेश

भूमि का प्रकार

मुसदाबाद

M B D

मुख्य वसतिगृहकारी

मुसदाबाद-1400

काषागार-1400

M B D

09 MAY 2024

विक्रय-विलेख

भूमि का प्रकार	-	कृषि
गाटा सं०	-	290 ग
क्षेत्रफल	-	0.3500 हे०
ग्राम/मोहल्ला	-	मनोहरपुर
परगना	-	मुसदाबाद।
तहसील	-	मुसदाबाद।
जनपद	-	मुसदाबाद।




सम्पत्ति प्रभारी
मुसदाबाद विकास प्राधिकरण
मुसदाबाद



उत्तर प्रदेश UTTAR PRADESH

H 793052



09 MAY 2024

भूमि का प्रकार
गाटा सं०
क्षेत्रफल
ग्राम / मोहल्ला
परगना
तहसील
जनपद

विक्रय-विलेख

- कृषि
- 290ग
- 0.3500 हे०
- मनोहरपुर
- मुरादाबाद।
- मुरादाबाद।
- मुरादाबाद।



Handwritten signature in Urdu script.



Handwritten signature in Urdu script.

Handwritten signature in Urdu script.
सत्यति प्रभारं
मुंबई विकास प्राधिकरण
मुंबई

भारतीय गैर न्यायिक INDIA NON JUDICIAL

रु.
25000

पच्चीस हजार रुपये




Rs.
25000

TWENTY FIVE THOUSAND RUPEES

INDIA

उत्तर प्रदेश UTTAR PRADESH

H 793053



09 MAY 2024

प्रकार
क्षेत्रफल
ग्राम/मोहल्ला
परगना
तहसील
जनपद

विक्रय-विलेख

— कृषि
— 290ग
— 0.3500 हे0
— मनोहरपुर
— मुरादाबाद।
— मुरादाबाद।
— मुरादाबाद।



Handwritten signature




Handwritten signature

Handwritten signature
सम्पत्ति प्रभारी
मुद्रादावाद विकास प्राधिकरण
मुद्रादावाद



उत्तर प्रदेश UTTAR PRADESH

H 793054



09 MAY 2024

मूनि का प्रकार
माटा सं०
क्षेत्रफल
ग्राम / मोहल्ला
परगना
तहसील
जनपद

विक्रय-विलेख

- कृषि
- 290ग
- 0.3500 हे०
- मनोहरपुर
- मुरादाबाद।
- मुरादाबाद।
- मुरादाबाद।



Handwritten signature



Handwritten signature

सम्पत्ति प्रभारी
मुरादाबाद विकास प्राधिकरण
मुरादाबाद



उत्तर प्रदेश UTTAR PRADESH

H 793055

उत्तर प्रदेश
 का.प्र.सं. मुख्य कोषाधिकारी
 मुरादाबाद

M B D. मुख्य कोषाधिकारी
 मुरादाबाद - 1400

M B D. का प्रकार
 गांदा सं०
 क्षेत्रफल
 ग्राम/मोहल्ला
 परगना
 तहसील
 जनपद

09 MAY 2024

विक्रय-विलेख

-	कृषि
-	290ग
-	0.3500 हे०
-	मनोहरपुर
-	मुरादाबाद।
-	मुरादाबाद।
-	मुरादाबाद।



Handwritten signature



Handwritten signature

सहायक प्रभारी
 मुरादाबाद विकास प्राधिकरण
 मुरादाबाद 34



उत्तर प्रदेश UTTAR PRADESH

H 793056

उत्तर प्रदेश

कार्यालय मुख्य कृषि अधिकारी
मुसदाबाद

मुख्य कृषि अधिकारी
मुसदाबाद-1400

कोषागार-1400

M B D. M B D.

09 MAY 2024

भूमि का प्रकार
गाटा सं०
क्षेत्रफल
ग्राम/मोहल्ला
परगना
तहसील
जनपद

विक्रय-विवेक

- कृषि
- 2500
- 0.3500 हे०
- मनीहरपुर
- मुसदाबाद।
- मुसदाबाद।
- मुसदाबाद।



[Handwritten signature]




[Handwritten signature]

[Handwritten signature]
सम्पत्ति प्रभाग
मुसदाबाद विकास प्राधिकरण
मुसदाबाद 35



उत्तर प्रदेश UTTAR PRADESH

H 793057



09 MAY 2024

का प्रकार
गादा सं०
क्षेत्रफल
ग्राम / मोहल्ला
परगना
तहसील
जनपद

विक्रय-विलेख

-	कृषि
-	290ग
-	0.3500 हे०
-	मनोहरपुर
-	मुरादाबाद।
-	मुरादाबाद।
-	मुरादाबाद।

[Handwritten signature]

[Handwritten signature]

[Handwritten signature]
सर्पान्त प्रभारी
मुरादाबाद विकास प्राधिकरण
मुरादाबाद 36



उत्तर प्रदेश UTTAR PRADESH

H 793058

उत्तर प्रदेश
 क.कॉलब मुख्य कोषाधिकारी
 मुरादाबाद
 मुख्य कोषाधिकारी
 मुरादाबाद-1400
 कोषागार-1400

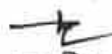
09 MAY 2024

विक्रय-विलेख

भूमि का प्रकार	-	कृषि
गाटा सं०	-	290ग
क्षेत्रफल	-	0.3500 हे०
ग्राम / मोहल्ला	-	मनोहरपुर
परगना	-	मुरादाबाद।
तहसील	-	मुरादाबाद।
जनपद	-	मुरादाबाद।






 सम्पत्ति प्रभारी
 मुरादाबाद विकास प्राधिकरण
 मुरादाबाद 37



उत्तर प्रदेश UTTAR PRADESH

H 793059

उत्तर प्रदेश
 प्राथमिक मुख्य कृषि अधिकारी
 मुरादाबाद
 मुख्य कृषि अधिकारी
 मुरादाबाद-1400
 कायागार-1400

09 MAY 2024

निक्रम-विलेख

M	कृषि
B	290ग
D	0.3500 हे०
	मनीहस्पुर्
	मुरादाबाद ।
	मुरादाबाद ।
	मुरादाबाद ।



Handwritten signature



Handwritten signature

Handwritten signature

सम्पत्ति प्रभारी
 मुरादाबाद विकास प्राधिकरण
 मुरादाबाद

भारतीय गैर न्यायिक INDIA NON JUDICIAL

भारत

रु.
25000

पच्चीस हजार रुपये

Rs.
25000

TWENTY FIVE THOUSAND RUPEES



INDIA

उत्तर प्रदेश UTTAR PRADESH

H 793060

उत्तर प्रदेश

कार्यालय मुख्य कोषाधिकारी
मुरादाबाद

M B D. M B D.

मुख्य कोषाधिकारी
मुरादाबाद-1400

कोषागार-1400

प्रकार
माता सं०
क्षेत्रफल
ग्राम / मोहल्ला
परगना
तहसील
जनपद

विक्रय-विलेख

- कृषि
- 290ग
- 0.3500 हे०
- मनोहरपुर
- मुरादाबाद।
- मुरादाबाद।
- मुरादाबाद।

09 MAY 2024



Handwritten signature in Urdu script.




Handwritten signature in Urdu script.

सम्पत्ति प्रभारी
मुरादाबाद विकास प्राधिकरण
मुरादाबाद 39



उत्तर प्रदेश UTTAR PRADESH

H 793061



09 MAY 2024

विक्रय-विलेख

M B D.
 भूमि का प्रकार
 गाँव सं०
 क्षेत्रफल
 ग्राम / मोहल्ला
 परगना
 तहसील
 जनपद

— कृषि
 — 290ग
 — 0.3500 हे०
 — मनोहरपुर
 — मुरादाबाद।
 — मुरादाबाद।
 — मुरादाबाद।



[Handwritten signature]



[Handwritten signature]

सर्पान्ति प्रभारं
 मुरादाबाद विकास प्राधिकरण
 मुरादाबाद



उत्तर प्रदेश UTTAR PRADESH

H 793062

उत्तर प्रदेश

मुख्य कोषाधिकारी
मुसादाबाद

M B D. M B

मुख्य कोषाधिकारी
मुसादाबाद-1400

कोषागार-1400

09 MAY 2024

विक्रय-विलेख

-	कृषि
-	290ग
-	0.3500 हे०
-	मनोहरपुर
-	मुसादाबाद।
-	मुसादाबाद।
-	मुसादाबाद।


सिद्ध


सिद्ध

सम्पत्ति प्रभारी
मुसादाबाद विकास प्राधिकरण
मुसादाबाद 41



उत्तर प्रदेश UTTAR PRADESH

H 793063

उत्तर प्रदेश
कार्यालय मुख्य कोषाधिकारी
मुरादाबाद

M B D. M B D.

मुख्य कोषाधिकारी
मुरादाबाद-1460

कोषागार-1460

09 MAY 2024

विक्रय-विलेख

-	कृषि
-	290ग
-	0.3500 हे०
-	मनोहरपुर
-	मुरादाबाद।
-	मुरादाबाद।
-	मुरादाबाद।



[Handwritten signature]



[Handwritten signature]

मर्यादा प्रधारी
मुरादाबाद विकास प्राधिकरण।
मुरादाबाद



उत्तर प्रदेश UTTAR PRADESH

H 793064

रकबा 1400

36 कायलव मुख्य कोषाधिकारी
मुसादाबाद

M B D

मुख्य कोषाधिकारी
मुसादाबाद-1400

M B D

कोषागार-1400

09 MAY 2024

मितीय-मिलेख

मे का प्रकार	-	कृषि
मेटा सं०	-	290 म
क्षेत्रफल	-	0.3500 हे०
ग्राम/मोहल्ला	-	मनोहरपुर
परगना	-	मुसादाबाद।
सहरील	-	मुसादाबाद।
जनापद	-	मुसादाबाद।



Handwritten signature



Handwritten signature

Handwritten signature
सम्पत्ति प्रभारी
मुसादाबाद विकास प्राधिकरण
मुसादाबाद

भारतीय गैर न्यायिक INDIA NON JUDICIAL

भारत

रु.
25000

पच्चीस हजार रुपये

Rs.
25000

TWENTY FIVE THOUSAND RUPEES



सत्यमेव जयते

INDIA

उत्तर प्रदेश UTTAR PRADESH

H 793065



09 MAY 2024

विक्रय-विलेख

M B D.
भूमि का प्रकार
गाटा सं०
क्षेत्रफल
ग्राम/मोहल्ला
परगना
तहसील
जनपद

- कृषि
- 290ग
- 0.3500 हे०
- मनोहरपुर
- मुरादाबाद।
- मुरादाबाद।
- मुरादाबाद।

[Signature]

[Signature]

[Signature]
सभ्यता प्रभाग
मुरादाबाद विकास प्रधिकरण
मुरादाबाद 44



उत्तर प्रदेश UTTAR PRADESH

H 793066

उत्तर प्रदेश

कार्यालय मुख्य कोषाधिकारी
मुरादाबाद

मुख्य कोषाधिकारी
मुरादाबाद-1400

कोषागार-140

M B D

09 MAY 2024

M E D भूमि का प्रकार
गाटा सं०
क्षेत्रफल
ग्राम/मोहल्ला
परगना
तहसील
जनपद

विक्रय-विलेख

- कृषि
- 290ग
- 0.3500 हे०
- मनोहरपुर
- मुरादाबाद।
- मुरादाबाद।
- मुरादाबाद।



Chiu

[Signature]

सम्यक्ति प्रभारं
मुरादाबाद विकास प्राधिकरण
मुरादाबाद



उत्तर प्रदेश UTTAR PRADESH

H 793067

उत्तर प्रदेश
 कार्यालय मुख्य जमीनधिकारी
 मुरादाबाद
 मुख्य जमीनधिकारी
 मुरादाबाद-1400
 कोषागार-1400

09 MAY 2024


विक्रय-विलेख

M B D.	मूिम का प्रकार	-	कृषि
M B D.	गाटा सं०	-	290ग
	क्षेत्रफल	-	0.3500 हे०
	ग्राम/मोहल्ला	-	मनोहरपुर
	परगना	-	मुरादाबाद।
	तहसील	-	मुरादाबाद।
	जनपद	-	मुरादाबाद।

[Handwritten signature]

[Handwritten signature]

[Handwritten signature]
 सध्यात प्रभारां
 मुरादाबाद विकास प्राधिकरण
 मुरादाबाद



उत्तर प्रदेश UTTAR PRADESH

H 79506R



09 MAY 2024

महाराष्ट्र

महाराष्ट्र
महाराष्ट्र
महाराष्ट्र
महाराष्ट्र
महाराष्ट्र
महाराष्ट्र

महाराष्ट्र
महाराष्ट्र
महाराष्ट्र
महाराष्ट्र
महाराष्ट्र
महाराष्ट्र



Handwritten signature




Handwritten signature

महाराष्ट्र सरकार
महाराष्ट्र सरकार
महाराष्ट्र सरकार



उत्तर प्रदेश UTTAR PRADESH

H 793069



09 MAY 2024

विक्रय-विलेख

भूमि का प्रकार
गुटा सं०
क्षेत्रफल
ग्राम/मोहल्ला
परगना
तहसील
जनपद

- कृषि
- 290ग
- 0.3500 हे०
- मनोहरपुर
- मुरादाबाद।
- मुरादाबाद।
- मुरादाबाद।



Handwritten signature



Handwritten signature

Handwritten signature
समर्थित प्रभारी
मुरादाबाद विकास प्राधिकरण
मुरादाबाद 48

भारतीय गैर न्यायिक INDIA NON JUDICIAL

रु.
25000
पच्चीस हजार रुपये



Rs.
25000
TWENTY FIVE THOUSAND RUPEES

उत्तर प्रदेश UTTAR PRADESH

H 793070

उत्तर प्रदेश

मुख्य कार्यालय मुख्य कार्याधिकारी
मुरादाबाद

मुख्य कार्याधिकारी
मुरादाबाद-1400

कार्यालय-1400

09 MAY 2024

विक्रय-विलेख

भूमि का प्रकार
गाटा सं०
क्षेत्रफल
ग्राम/मोहल्ला
परगना
तहसील
जनपद

— कृषि
— 290ग
— 0.3500 हे०
— मनोहरपुर
— मुरादाबाद।
— मुरादाबाद।
— मुरादाबाद।



Handwritten signature



Handwritten signature

सम्पत्ति प्रभारी
मुरादाबाद विकास प्राधिकरण
मुरादाबाद



उत्तर प्रदेश UTTAR PRADESH

H 793071

उत्तर प्रदेश
कार्यालय मुख्य कोषाधिकारी
मुरादाबाद

M B D

मुख्य कोषाधिकारी
मुरादाबाद-1400

M B D

कोषागार-1400

09 MAY 2024

भूमि का प्रकार
गाटा सं०
क्षेत्रफल
ग्राम/मोहल्ला
परगना
तहसील
जनपद

विक्रय-विलेख

-	कृषि
-	290ग
-	0.3500 हे०
-	मनोहरपुर
-	मुरादाबाद।
-	मुरादाबाद।
-	मुरादाबाद।





सम्पत्ति प्रभारी
मुरादाबाद विकास प्राधिकरण
मुरादाबाद

भारतीय गैर न्यायिक INDIA NON JUDICIAL

रु.
25000

पच्चीस-हजार रुपये



Rs.
25000

TWENTY FIVE THOUSAND RUPEES

उत्तर प्रदेश UTTAR PRADESH

H 793072

उत्तर प्रदेश
का.पालय मुख्य कोषाधिकारी
मुरादाबाद

M B D. मुख्य कोषाधिकारी
मुरादाबाद-1400

M B D. कोषागार-1400

09 MAY 2024

विक्रय-विलेख

मि का प्रकार
गटा सं०
क्षेत्रफल
ग्राम/मोहल्ला
परगना
तहसील
जनपद

कृषि
290 ग
0.3500 हे०
मनोहरपुर
मुरादाबाद।
मुरादाबाद।
मुरादाबाद।

समिति प्रभागी
मुरादाबाद विकास प्राधिकरण
मुरादाबाद



उत्तर प्रदेश UTTAR PRADESH

H 793073

उत्तर प्रदेश

जायीलद मुख्य कोषाधिकारी
मुसादावाद

M B D. M B D.

मुख्य कोषाधिकारी
मुसादावाद-1400

कोषागार-1400

09 MAY 2024

विक्रय-विलेख


-	कृषि
-	290ग
-	0.3500 हे०
-	मनोहरपुर
-	मुसादावाद।
-	मुसादावाद।
-	मुसादावाद।

सम्पत्ति प्रभागी
मुसादावाद विकास प्राधिकरण
मुसादावाद



उत्तर प्रदेश UTTAR PRADESH

H 793074



09 MAY 2027

विक्रय-विलेख

MBD
 मूिम का प्रकार
 गादा सं०
 क्षेत्रफल
 ग्राम/मोहल्ला
 परगना
 तहसील
 जनपद

— कृषि
 — 290ग
 — 0.3500 हे०
 — मनोहरपुर
 — मुरादाबाद।
 — मुरादाबाद।
 — मुरादाबाद।


 [Signature]


 [Signature]

सम्पत्ति प्रभाग
 मुरादाबाद विकास प्राधिकरण
 मुरादाबाद

भारतीय गैर न्यायिक INDIA NON JUDICIAL

रु.
25000

पच्चीस हजार रुपये



Rs.
25000

TWENTY FIVE THOUSAND RUPEES

उत्तर प्रदेश UTTAR PRADESH

H 793075

उत्तर प्रदेश

कायदा मुक्त कोषाधिकारी
मुरादाबाद

M B D. मुख्य कोषाधिकारी
मुरादाबाद-1400 M B D.


कोषागार-1400

09 MAY 2024

विक्रय-विलेख

भूमि का प्रकार
गोटा सं०
क्षेत्रफल
ग्राम/गोहल्ला
परगना
तहसील
जनपद

कृषि
290ग
0.3500 हे०
मनोहरपुर
मुरादाबाद।
मुरादाबाद।
मुरादाबाद।


सिद्ध




मुरादाबाद विकास प्राधिकरण
मुरादाबाद

भारतीय गैर न्यायिक INDIA NON JUDICIAL

रु.
25000

पच्चीस हजार रुपये

Rs.
25000

TWENTY FIVE THOUSAND RUPEES

भारत



INDIA

उत्तर प्रदेश UTTAR PRADESH

M 793076

H 793076

उत्तर प्रदेश
कार्यालय मुख्य कोषाधिकारी
मुरादाबाद

M B D

मुख्य कोषाधिकारी
मुरादाबाद-1400

कोषागार-1400

09 MAY 2024

विक्रय-विलेख

हिसा का प्रकार
गांवा सं०
क्षेत्रफल
ग्राम/मोहल्ला
परगना
तहसील
जनपद

— कृषि
— 290ग
— 0.3500 हे०
— मनोहरपुर
— मुरादाबाद।
— मुरादाबाद।
— मुरादाबाद।

सम्पत्ति प्रभारी
मुरादाबाद दिकाम प्राधिवार्ताण
मुरादाबाद

भारतीय गैर न्यायिक INDIA NON JUDICIAL

रु.
25000

पच्चीस हजार रुपये



Rs.
25000

TWENTY FIVE THOUSAND RUPEES

INDIA

उत्तर प्रदेश UTTAR PRADESH

H 793077

उत्तर प्रदेश

कार्यालय मुख्य कोषाधिकारी
मुरादाबाद

M B D

मुख्य कोषाधिकारी
मुरादाबाद-1400

कोषागार-1400

09 MAY 2024

भूमि का प्रकार
गाँव सं०
क्षेत्रफल
ग्राम/मोहल्ला
परगना
तहसील
जनपद

विक्रय-विलेख

— कृषि
— 290ग
— 0.3500 हे०
— मनोहरपुर
— मुरादाबाद।
— मुरादाबाद।
— मुरादाबाद।



Handwritten signature.



Handwritten signature.

मुरादाबाद
मुरादाबाद विकास प्राधिकरण
मुरादाबाद

भारतीय गैर न्यायिक INDIA NON JUDICIAL

रु.
25000

पच्चीस हजार रुपये



Rs.
25000

TWENTY FIVE THOUSAND RUPEES

उत्तर प्रदेश UTTAR PRADESH

H 793078

उत्तर प्रदेश
कार्यालय मुख्य कोषाधिकारी
मुरादाबाद

M B D.

मुख्य कोषाधिकारी
मुरादाबाद-1400

काषागार-1470

09 MAY 2024

मि का प्रकार
गादा सं०
क्षेत्रफल
ग्राम/गोहल्ला
परगना
तहसील
जनपद

विक्रय-विलेख

- कृपि
- 290ग
- 0.3500 हे०
- मनोहरपुर
- मुरादाबाद।
- मुरादाबाद।
- मुरादाबाद।



Handwritten signature or mark below the left stamp.



Handwritten signature or mark below the right stamp.

सम्पत्ति प्रभारी
मुरादाबाद विकास प्राधिकरण
मुरादाबाद 57

भारतीय गैर न्यायिक INDIA NON JUDICIAL

रु.
25000

पच्चीस हजार रुपये

Rs.
25000

TWENTY FIVE THOUSAND RUPEES

भारत



सत्यमेव जयते

INDIA

उत्तर प्रदेश UTTAR PRADESH

H 793079

उत्तर प्रदेश

कार्यालय मुख्य कोषाधिकारी
मुरादाबाद

मुख्य कोषाधिकारी
मुरादाबाद-1400

कोषागार-1400

09 MAY 2024

विक्रय-विलेख

भूमि का प्रकार	-	कृषि
गोटा सं०	-	290ग
क्षेत्रफल	-	0.3500 हे०
ग्राम/मोहल्ला	-	मनोहरपुर
परगना	-	मुरादाबाद।
तहसील	-	मुरादाबाद।
जनपद	-	मुरादाबाद।

मुख्य कोषाधिकारी
मुरादाबाद विकास प्राधिकरण
मुरादाबाद

भारतीय गैर न्यायिक INDIA NON JUDICIAL

रु.
25000

पच्चीस हजार रुपये



Rs.
25000

TWENTY FIVE THOUSAND RUPEES

उत्तर प्रदेश UTTAR PRADESH

H 793080

उत्तर प्रदेश
कार्यालय मुख्य कोषाधिकारी
मुरादाबाद
मुख्य कोषाधिकारी
मुरादाबाद-1400
कोषागार-1400

M
B
D.

M
B
D.

भूमि का प्रकार
गादी सं०
क्षेत्रफल
ग्राम/मोहल्ला
परगना
तहसील
जनपद

विक्रय-विलेख

— कृषि
— 290 ग
— 0.3500 हे०
— मनोहरपुर
— मुरादाबाद।
— मुरादाबाद।
— मुरादाबाद।

09 MAY 2024



[Signature]



[Signature]

सत्यंति प्रभारी
मुरादाबाद विकास प्राधिकरण
मुरादाबाद

भारतीय गैर न्यायिक INDIA NON JUDICIAL

रु.
25000

पच्चीस हजार रुपये

Rs.
25000

TWENTY FIVE THOUSAND RUPEES

INDIA

उत्तर प्रदेश UTTAR PRADESH

H 793081

उत्तर प्रदेश

कार्यालय मुख्य कोषाधिकारी
मुरादाबाद

मुख्य कोषाधिकारी
मुरादाबाद - 1400

कोषागार - 1400

M B D.

09 MAY 2024

विक्रय-विलेख

मि का प्रकार
गाटा सं०
क्षेत्रफल
ग्राम/मोहल्ला
परगना
तहसील
जनपद

- कृषि
- 290 ग
- 0.3500 हे०
- मनीहरपुर
- मुरादाबाद।
- मुरादाबाद।
- मुरादाबाद।






सम्पत्ति प्रभारी
मुरादाबाद विकास प्राधिकरण
मुरादाबाद



उत्तर प्रदेश UTTAR PRADESH

H 793082



09 MAY 2024

विक्रय-विलेख

भूमि का प्रकार
गाटा सं०
क्षेत्रफल
ग्राम/मोहल्ला
परगना
तहसील
जनापद

- कृषि
- 290 म
- 0.3500 हे०
- मनोहरपुर
- मुरादाबाद।
- मुरादाबाद।
- मुरादाबाद।



Handwritten signature



Handwritten signature

सचिव प्रभारी
मुरादाबाद विकास प्राधिकरण
मुरादाबाद

भारतीय गैर न्यायिक INDIA NON JUDICIAL

रु.
25000

पच्चीस हजार रुपये



Rs.
25000

TWENTY FIVE THOUSAND RUPEES

INDIA

उत्तर प्रदेश UTTAR PRADESH

H 793083

उत्तर प्रदेश

कार्यालय मुख्य कोषाधिकारी
मुरादाबाद

मुख्य कोषाधिकारी
मुरादाबाद-1400

कोषागार-1400

09 MAY 2024

विक्रय-विलेख

भूमि का प्रकार
गाटा सं०
क्षेत्रफल
ग्राम / मोहल्ला
परगना
तहसील
जनपद

कृषि
290ग
0.3500 हे०
मनोहरपुर
मुरादाबाद।
मुरादाबाद।
मुरादाबाद।








सम्पत्ति प्रभारी
मुरादाबाद विकास प्राधिकरण
मुरादाबाद



उत्तर प्रदेश UTTAR PRADESH

H 793084



09 MAY 2024

विक्रय-विलेख

भूमि का प्रकार	-	कृषि
गांटा सं०	-	290ग
क्षेत्रफल	-	0.3500 हे०
ग्राम/मोहल्ला	-	मनोहरपुर
परगना	-	मुरादाबाद।
तहसील	-	मुरादाबाद।
जनपद	-	मुरादाबाद।





सहायक प्रभारी
मुरादाबाद विकास प्राधिकरण
मुरादाबाद



उत्तर प्रदेश UTTAR PRADESH

H 793085

H 793085

उत्तर प्रदेश

कार्यालय मुख्य कापयिक री
मुरादाबाद

मुख्य कृषाधिकारी
मुरादाबाद-1400

कोषागार-1400

M B D.

09 MAY 2024

विक्रय-विलेख

मृमि का प्रकार	-	कृषि
गाटा सं०	-	290ग
क्षेत्रफल	-	0.3500 हे०
ग्राम/गौहल्ला	-	मनोहरपुर
परगना	-	मुरादाबाद।
तहसील	-	मुरादाबाद।
जनपद	-	मुरादाबाद।



[Handwritten signature]



[Handwritten signature]

सम्पत्ति प्रभारी
मुरादाबाद विकास प्राधिकरण
मुरादाबाद

भारतीय गैर न्यायिक INDIA NON JUDICIAL

भारत

रु.
25000

पच्चीस हजार रुपये


Rs.
25000

TWENTY FIVE THOUSAND RUPEES

INDIA

उत्तर प्रदेश UTTAR PRADESH

H 793086



09 MAY 2024

विक्रय-विलेख

भूमि का प्रकार
गाटा सं०
क्षेत्रफल
ग्राम/मोहल्ला
परगना
तहसील
जनपद

कृषि
290ग
0.3500 हे०
मनोहरपुर
मुरादाबाद।
मुरादाबाद।
मुरादाबाद।



Signature



Signature

सर्वोत्तम प्रभारी
मुरादाबाद विकास प्राधिकरण
मुरादाबाद

भारतीय गैर न्यायिक INDIA NON JUDICIAL

रु.
25000
पच्चीस हजार रुपये



Rs.
25000
TWENTY FIVE THOUSAND RUPEES

उत्तर प्रदेश UTTAR PRADESH

H 793087

उत्तर प्रदेश
कार्यालय मुख्य कोषाधिकारी
मुरादाबाद
मुख्य कोषाधिकारी
मुरादाबाद-1400
कोषागार-1400

09 MAY 2024

विक्रय-विलेख

भूमि का प्रकार	-	कृषि
गाटा सं०	-	290ग
क्षेत्रफल	-	0.3500 हे०
ग्राम/मोहल्ला	-	मनोहरपुर
परगना	-	मुरादाबाद।
तहसील	-	मुरादाबाद।
जनपद	-	मुरादाबाद।



Handwritten signature



Handwritten signature

सम्यक्त प्रभारी
मुरादाबाद विकास प्राधिकरण
मुरादाबाद

भारतीय गैर न्यायिक INDIA NON JUDICIAL

रु. 20000

बीस हजार रुपये

TWENTY
THOUSAND RUPEES

Rs. 20000

INDIA

उत्तर प्रदेश UTTAR PRADESH

C 511682

उत्तर प्रदेश
कार्यालय मुख्य कोषाधिकारी
मुरादाबाद
मुख्य कोषाधिकारी
मुरादाबाद-1400
कोषागार-1400

09 MAY 2024

विक्रय-विलेख

भूमि का प्रकार	-	कृषि
गाटा सं०	-	290 ग
क्षेत्रफल	-	0.3500 हे०
ग्राम / मोहल्ला	-	मनीहरपुर
परगना	-	मुरादाबाद ।
तहसील	-	मुरादाबाद ।
जनपद	-	मुरादाबाद ।



Signature



Signature

सम्यन्ति प्रधारी
मुरादाबाद विकास प्राधिकरण
मुरादाबाद

भारतीय गैर न्यायिक INDIA NON JUDICIAL

रु. 20000

बीस हजार रुपये




TWENTY THOUSAND RUPEES

Rs. 20000

उत्तर प्रदेश UTTAR PRADESH

उत्तर प्रदेश

C 511683



कोषागार-1400

09 MAY 2024

विक्रय-विलेख

भूमि का प्रकार	-	कृषि
गाटा सं०	-	290ग
क्षेत्रफल	-	0.3500 हे०
ग्राम/मौहल्ला	-	मनोहरपुर
परगना	-	मुरादाबाद।
तहसील	-	मुरादाबाद।
जनपद	-	मुरादाबाद।



मुरादाबाद विकास प्राधिकरण
मुरादाबाद

भारतीय गैर न्यायिक INDIA NON JUDICIAL

रु. 20000

बीस हजार रुपये

TWENTY
THOUSAND RUPEES

Rs. 20000

INDIA

उत्तर प्रदेश UTTAR PRADESH

C 511684

M B D.

कार्यालय मुख्य कोषाधिकारी
मुरादाबाद

मुख्य कोषाधिकारी
मुरादाबाद-1400

कोषागार-1400

09 MAY 2024

विक्रय-विलेख

भूमि का प्रकार	-	कृषि
गाटा सं०	-	290ग
क्षेत्रफल	-	0.3500 हे०
ग्राम/मोहल्ला	-	मनोहरपुर
परगना	-	मुरादाबाद।
तहसील	-	मुरादाबाद।
जनपद	-	मुरादाबाद।





सर्पति प्रभारी
मुरादाबाद विकास प्राधिकरण
मुरादाबाद

भारतीय गैर न्यायिक INDIA NON JUDICIAL

₹.20000

बीस हजार रुपये

TWENTY
THOUSAND RUPEES

Rs.20000

INDIA

उत्तर प्रदेश UTTAR PRADESH

C 511685

उत्तर प्रदेश
कार्यालय मुख्य कोषाधिकारी
मुरादाबाद
मुख्य कोषाधिकारी
मुरादाबाद-1400
कोषागार-1400

M B D. M 3

09 MAY 2024

विक्रय-विलेख

भूमि का प्रकार	-	कृषि
गाटा सं०	-	290ग
क्षेत्रफल	-	0.3500 हे०
ग्राम/गौहल्ला	-	मनोहरपुर
परगना	-	मुरादाबाद।
तहसील	-	मुरादाबाद।
जनपद	-	मुरादाबाद।





सम्पत्ति प्रभारी
मुरादाबाद विकास प्राधिकरण
मुरादाबाद

भारतीय गैर न्यायिक INDIA NON JUDICIAL

रु. 20000

बीस हजार रुपये

TWENTY
THOUSAND RUPEES

Rs. 20000

भारत



सत्यमेव जयते

INDIA

उत्तर प्रदेश UTTAR PRADESH

C 511686

कार्यालय मुख्य कोषाधिकारी
मुरादाबाद

मुख्य कोषाधिकारी
मुरादाबाद-1400

कोषागार-1400

09 MAY 2024

विक्रय-विलेख

भूमि का प्रकार	-	कृषि
गाटा सं०	-	290ग
क्षेत्रफल	-	0.3500 हे०
ग्राम/मोहल्ला	-	मनोहरपुर
परगना	-	मुरादाबाद।
तहसील	-	मुरादाबाद।
जनपद	-	मुरादाबाद।

सम्पत्ति प्रभारी
मुरादाबाद विकास प्राधिकरण
मुरादाबाद

भारतीय गैर न्यायिक INDIA NON JUDICIAL

रु. 20000

बीस हजार रुपये

TWENTY THOUSAND RUPEES

Rs. 20000



उत्तर प्रदेश UTTAR PRADESH

C 511687

M B D. M B D.

कार्यालय मुख्य कोषाधिकारी
मुरादाबाद

मुख्य कोषाधिकारी
मुरादाबाद-1400

कोषागार-1400

09 MAY 2024

विक्रय-विलेख

भूमि का प्रकार	-	कृषि
गाटा सं०	-	290 ग
क्षेत्रफल	-	0.3500 हे०
ग्राम / मोहल्ला	-	मनोहरपुर
परगना	-	मुरादाबाद ।
तहसील	-	मुरादाबाद ।
जनपद	-	मुरादाबाद ।



Handwritten signature



Handwritten signature

सम्यक्ति प्रभारी
मुरादाबाद विकास प्राधिकरण
मुरादाबाद 72

भारतीय गैर न्यायिक INDIA NON JUDICIAL

₹.20000

बीस हजार रुपये

TWENTY
THOUSAND RUPEES

Rs.20000

भारत
सत्यमेव जयते
INDIA

उत्तर प्रदेश UTTAR PRADESH

C 511688

कार्यालय मुख्य कोषाधिकारी
मुरादाबाद
मुख्य कोषाधिकारी
मुरादाबाद-1400
कोषागार-1401

विक्रय-विलेख

09 MAY 2024

भूमि का प्रकार	-	कृषि
गाटा सं०	-	290ग
क्षेत्रफल	-	0.3500 हे०
ग्राम/मोहल्ला	-	मनोहरपुर
परगना	-	मुरादाबाद।
तहसील	-	मुरादाबाद।
जनपद	-	मुरादाबाद।





सम्यक्ति प्रभारी
मुरादाबाद विकास प्राधिकरण
मुरादाबाद

भारतीय गैर न्यायिक INDIA NON JUDICIAL

₹.20000

बीस हजार रुपये

TWENTY
THOUSAND RUPEES

Rs.20000

INDIA

उत्तर प्रदेश UTTAR PRADESH

C 511689

कार्यालय मुख्य कोषाधिकारी
मुरादाबाद

मुख्य कोषाधिकारी
मुरादाबाद-1400

कोषागार-1400

09 MAY 2024

विक्रय-विलेख

भूमि का प्रकार	-	कृषि
गाटा सं०	-	290 ग
क्षेत्रफल	-	0.3500 हे०
ग्राम/मोहल्ला	-	मनोहरपुर
परगना	-	मुरादाबाद।
तहसील	-	मुरादाबाद।
जनपद	-	मुरादाबाद।



[Handwritten signature]



[Handwritten signature]

सम्पत्ति प्रभारी
मुरादाबाद विकास प्राधिकरण
मुरादाबाद

भारतीय गैर न्यायिक INDIA NON JUDICIAL

रु. 20000

बीस हजार रुपये

TWENTY
THOUSAND RUPEES

Rs. 20000

INDIA

उत्तर प्रदेश UTTAR PRADESH

C 511690

कार्यालय मुख्य कोषाधिकारी ६६
मुरादाबाद

मुख्य कोषाधिकारी
मुरादाबाद-1400

कोषागार-1400

09 MAY 2024

विक्रय-विलेख

भूमि का प्रकार	-	कृषि
गाटा सं०	-	290ग
क्षेत्रफल	-	0.3500 हे०
ग्राम/मोहल्ला	-	मनोहरपुर
परगना	-	मुरादाबाद।
तहसील	-	मुरादाबाद।
जनपद	-	मुरादाबाद।






मुख्य कोषाधिकारी
मुरादाबाद विकास प्राधिकरण
मुरादाबाद



उत्तर प्रदेश UTTAR PRADESH

C 511691



विक्रय-विलेख

09 MAY 2024

भूमि का प्रकार	-	कृषि
गाटा सं०	-	290ग
क्षेत्रफल	-	0.3500 हे०
ग्राम / मोहल्ला	-	मनोहरपुर
परगना	-	मुरादाबाद।
तहसील	-	मुरादाबाद।
जनपद	-	मुरादाबाद।



Handwritten signature



Handwritten signature

सम्पत्ति प्रभारित
मुरादाबाद विकास प्राधिकरण
मुरादाबाद

भारतीय गैर न्यायिक INDIA NON JUDICIAL

रु. 20000

बीस हजार रुपये

TWENTY
THOUSAND RUPEES

Rs. 20000

INDIA

C 511692

उत्तर प्रदेश UTTAR PRADESH

M.B.D. कार्यालय मुख्य कोषाधिकारी
मुरादाबाद
मुख्य कोषाधिकारी
मुरादाबाद-1400
कोषागार-1400

09 MAY 2024

विक्रय-विलेख

भूमि का प्रकार	-	कृषि
गाटा सं०	-	290ग
क्षेत्रफल	-	0.3500 हे०
ग्राम/गौहल्ला	-	मनोहरपुर
परगना	-	मुरादाबाद।
तहसील	-	मुरादाबाद।
जनपद	-	मुरादाबाद।

Chauhan

[Signature]

सम्पत्ति प्रभारी
मुरादाबाद विकास प्राधिकरण
मुरादाबाद

भारतीय गैर न्यायिक INDIA NON JUDICIAL

रु. 20000

बीस हजार रुपये

TWENTY
THOUSAND RUPEES

Rs. 20000

भारत



सत्यमेव जयते

INDIA

उत्तर प्रदेश UTTAR PRADESH

C 511693

C 511693



09 MAY 2024

विक्रय-विलेख

भूमि का प्रकार	-	कृषि
गाटा सं०	-	290 ग
क्षेत्रफल	-	0.3500 हे०
ग्राम / मोहल्ला	-	मनोहरपुर
परगना	-	मुरादाबाद।
तहसील	-	मुरादाबाद।
जनपद	-	मुरादाबाद।

मुरादाबाद विकास प्राधिकरण
मुरादाबाद

भारतीय गैर न्यायिक INDIA NON JUDICIAL

रु. 20000

बीस हजार रुपये

भारत



सत्यमेव जयते

INDIA

TWENTY THOUSAND RUPEES

Rs. 20000

उत्तर प्रदेश UTTAR PRADESH

C 511694

कार्यालय मुख्य कोषाधिकारी
मुरादाबाद

M

B

D

मुख्य कोषाधिकारी
मुरादाबाद-1400

कोषागार-13

विक्रय-विलेख

09 MAY 2024

भूमि का प्रकार	-	कृषि
गाटा सं०	-	290ग
क्षेत्रफल	-	0.3500 हे०
ग्राम/मोहल्ला	-	मनोहरपुर
परगना	-	मुरादाबाद।
तहसील	-	मुरादाबाद।
जनपद	-	मुरादाबाद।



Handwritten signature



Handwritten signature

सम्पत्ति प्रभारी
मुरादाबाद विकास प्राधिकरण
मुरादाबाद



C 511695

09 MAY 2024

विक्रय-विलेख

भूमि का प्रकार	-	कृषि
गाटा सं०	-	290ग
क्षेत्रफल	-	0.3500 हे०
ग्राम / मोहल्ला	-	मनोहरपुर
परगना	-	मुरादाबाद।
तहसील	-	मुरादाबाद।
जनपद	-	मुरादाबाद।



[Handwritten signature]



[Handwritten signature]

सम्पत्ति प्रभारी
मुरादाबाद विकास प्राधिकरण
मुरादाबाद

भारतीय गैर न्यायिक INDIA NON JUDICIAL

रु. 20000

बीस हजार रुपये

TWENTY
THOUSAND RUPEES

Rs. 20000

INDIA

उत्तर प्रदेश

उत्तर प्रदेश UTTAR PRADESH

मुसादाबाद

मुख्य कोषाधिकारी
मुसादाबाद - 1400

कोषागार - 14

C 511696

C 511696

09 MAY 2024

भूमि का प्रकार
गाटा सं०
क्षेत्रफल
ग्राम/मोहल्ला
परगना
तहसील
जनपद

विक्रय-विलेख

कृषि
290ग
0.3500 हे०
मनोहरपुर
मुसादाबाद।
मुसादाबाद।
मुसादाबाद।



Handwritten signature or mark.




Handwritten signature or mark.

सर्गासि प्रभारी
मुसादाबाद विकास प्राधिकरण
मुसादाबाद



उत्तर प्रदेश **UTTAR PRADESH**

C 511697



09 MAY 2024

विक्रय-विलेख

भूमि का प्रकार	-	कृषि
गाटा सं०	-	290 ग
क्षेत्रफल	-	0.3500 हे०
ग्राम/मोहल्ला	-	मनोहरपुर
परगना	-	मुरादाबाद।
तहसील	-	मुरादाबाद।
जनपद	-	मुरादाबाद।



Handwritten signature

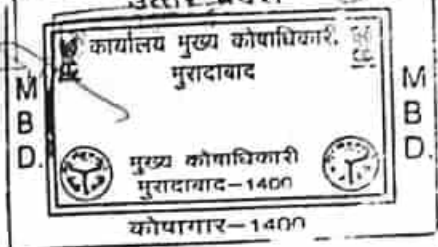
Handwritten signature

मुरादाबाद विकास प्राधिकरण
मुरादाबाद



उत्तर प्रदेश UTTAR PRADESH

C 511698



09 MAY 2024

भूमि का प्रकार
गाटा सं०
क्षेत्रफल
ग्राम/मोहल्ला
परगना
तहसील
जनपद

विक्रय-विलेख

-	कृषि
-	290ग
-	0.3500 हे०
-	मनोहरपुर
-	मुरादाबाद।
-	मुरादाबाद।
-	मुरादाबाद।



सम्पत्ति प्रभारो
मुरादाबाद विकास प्राधिकरण
मुरादाबाद

भारतीय गैर न्यायिक INDIA NON JUDICIAL

₹. 20000

बीस हजार रुपये

TWENTY
THOUSAND RUPEES

Rs. 20000

INDIA

उत्तर प्रदेश UTTAR PRADESH

C 511699

C 511699

M B D. कार्यालय मुख्य कोषाधिकारी मुरादाबाद M B D.

मुख्य कोषाधिकारी मुरादाबाद-1400


कोषागार-1400

09 MAY 2024

विक्रय-विलेख

भूमि का प्रकार	-	कृषि
गाटा सं०	-	290ग
क्षेत्रफल	-	0.3500 हे०
ग्राम/मोहल्ला	-	मनोहरपुर
परगना	-	मुरादाबाद।
तहसील	-	मुरादाबाद।
जनपद	-	मुरादाबाद।





सम्यक्ति प्रभारी
मुरादाबाद विकास प्राधिकरण
मुरादाबाद 84

भारतीय गैर न्यायिक INDIA NON JUDICIAL

रु. 20000

बीस हजार रुपये

TWENTY THOUSAND RUPEES

Rs. 20000

भारत



सत्यमेव जयते

INDIA

उत्तर प्रदेश UTTAR PRADESH

C 511700

कार्यालय मुख्य कोषाधिकारी
मुरादाबाद
मुख्य कोषाधिकारी
मुरादाबाद-1400
कोषागार-1

M B D.

M B D.

विक्रय-विलेख

09 MAY 2024

भूमि का प्रकार
गाटा सं०
क्षेत्रफल
ग्राम/मोहल्ला
परगना
तहसील
जनपद

-
-
-
-
-
-
-

कृषि
290 ग
0.3500 हे०
मनोहरपुर
मुरादाबाद।
मुरादाबाद।
मुरादाबाद।

सर्वान्त प्रभारी
मुरादाबाद विकास प्राधिकरण
मुरादाबाद

भारतीय गैर न्यायिक INDIA NON JUDICIAL

रु. 20000

बीस हजार रुपये

TWENTY
THOUSAND RUPEES

Rs. 20000

INDIA

उत्तर प्रदेश UTTAR PRADESH

C 511774

उत्तर प्रदेश

कार्यालय मुख्य कोषाधिकारी
मुसादाबाद

मुख्य कोषाधिकारी
मुसादाबाद-1400

कोषागार-1400

09 MAY 2021

विक्रय-विलेख

भूमि का प्रकार
गाटा सं०
क्षेत्रफल
ग्राम / मोहल्ला
परगना
तहसील
जनपद

कृषि
290 ग
0.3500 हे०
मनीहरपुर
मुसादाबाद।
मुसादाबाद।
मुसादाबाद।

सम्यन्ति प्रभारी
मुसादाबाद विकास प्राधिकरण
मुसादाबाद

भारतीय गैर न्यायिक INDIA NON JUDICIAL

रु.
15000

पन्द्रह हजार रुपये



FIFTEEN
THOUSAND RUPEES

Rs.
15000

INDIA

उत्तर प्रदेश UTTAR PRADESH

A 363667

उत्तर प्रदेश
कार्यालय मुख्य ज़ाबाधिकारी
मुरादाबाद
मुख्य ज़ाबाधिकारी
मुरादाबाद-1400
काबागार-1400

09 MAY 2024

विक्रय-विलेख

भूमि का प्रकार
गाटा सं०
क्षेत्रफल
ग्राम/मोहल्ला
परगना
तहसील
जनपद

-
-
-
-
-
-
-

कृषि
290ग
0.3500 हे०
मनोहरपुर
मुरादाबाद।
मुरादाबाद।
मुरादाबाद।



Handwritten signature



Handwritten signature

सम्पत्ति प्रभारो
मुरादाबाद विकास प्राधिकरण
मुरादाबाद

भारतीय गैर न्यायिक INDIA NON JUDICIAL

रु.
15000

पन्द्रह हजार रुपये



FIFTEEN
THOUSAND RUPEES

Rs.
15000

उत्तर प्रदेश UTTAR PRADESH

A 363668

उत्तर प्रदेश

कार्यालय मुख्य कायदाधिकारी
मुगदाबाद

मुख्य कायदाधिकारी
मुगदाबाद-1400

कोषागार-1400

09 MAY 2024

M B D.

भूमि का प्रकार
गाटा सं०
दोत्रफल
ग्राम/मोहल्ला
परगना
तहसील
जनपद

विक्रय-विलेख

कृषि
290 ग
0.3500 हे०
मनोहरपुर
मुगदाबाद।
मुगदाबाद।
मुगदाबाद।

सम्पत्ति प्रभारी
मुगदाबाद विकास प्राधिकरण
मुगदाबाद

भारतीय गैर न्यायिक INDIA NON JUDICIAL

रु.
15000

पन्द्रह हजार रुपये

FIFTEEN
THOUSAND RUPEES

Rs.
15000

INDIA

उत्तर प्रदेश UTTAR PRADESH

A 363669

उत्तर प्रदेश

कार्यालय मुख्य कोषाधिकारी
मुरादाबाद

मुख्य कोषाधिकारी
मुरादाबाद-1400

कोषागार-1400

09 MAY 2024

विक्रय-विलेख

भूमि का प्रकार
गाटा सं०
क्षेत्रफल
ग्राम/मोहल्ला
परगना
तहसील
जनपद

कृषि
290ग
0.3500 हे०
मनोहरपुर
मुरादाबाद।
मुरादाबाद।
मुरादाबाद।



Handwritten signature



Handwritten signature

सम्पत्ति प्रभारी
मुरादाबाद विकास प्राधिकरण
मुरादाबाद

89

भारतीय गैर न्यायिक INDIA NON JUDICIAL

रु.
15000

पन्द्रह हजार रुपये



FIFTEEN
THOUSAND RUPEES

Rs.
15000

उत्तर प्रदेश UTTAR PRADESH

A 363670

उत्तर प्रदेश
कार्यालय मुख्य कोषाधिकारी
मुरादाबाद

M B D

मुख्य कोषाधिकारी
मुरादाबाद-1400

कोषागार-1400

09 MAY 2024

विक्रय-विलेख

भूमि का प्रकार
गांटा सं०
क्षेत्रफल
ग्राम/मोहल्ला
परगना
तहसील
जनपद

कृषि
290ग
0.3500 हे०
मनोहरपुर
मुरादाबाद।
मुरादाबाद।
मुरादाबाद।







सम्यक्ति प्रभारी
मुरादाबाद विकास प्राधिकरण
मुरादाबाद

भारतीय गैर न्यायिक INDIA NON JUDICIAL

₹. 15000

FIFTEEN THOUSAND RUPEES

पन्द्रह हजार रुपये

Rs. 15000



उत्तर प्रदेश UTTAR PRADESH

A 363671

उत्तर प्रदेश

कार्यालय मुख्य कोषाधिकारी
मुरादाबाद

मुख्य कोषाधिकारी
मुरादाबाद-1400

कोषागार-1400

09 MAY 2024

M B D

भूमि का प्रकार
गोदा सं०
क्षेत्रफल
ग्राम/गोहल्ला
परगना
तहसील
जनपद

विक्रय-विलेख

-	कृषि
-	290 म
-	0.3500 हे०
-	मनोहरपुर
-	मुरादाबाद।
-	मुरादाबाद।
-	मुरादाबाद।



Handwritten signature



Handwritten signature

संभाल प्रभारी
मुरादाबाद विकास प्राधिकरण
मुरादाबाद 91

भारतीय गैर न्यायिक INDIA NON JUDICIAL

रु.
15000

पन्द्रह हजार रुपये



FIFTEEN
THOUSAND RUPEES

Rs.
15000

उत्तर प्रदेश UTTAR PRADESH

A 363672



23 MAY 2024

कुं. वि. का पत्तार
माटा सठ
शे. प्र. प्र.
वाम / मोहल्ला
परगना
तहसील
जिल्ला

विक्रय-विलेख

— कृ. वि.
— 2900
— 0 3500 हे०
— मनीहरेपुर
— मुरादाबाद ।
— मुरादाबाद ।
— मुरादाबाद ।

Handwritten signature

Handwritten signature

—
सम्पत्ति प्रभारी
मुरादाबाद विकास प्राधिकरण, 2
मुरादाबाद

भारतीय गैर न्यायिक INDIA NON JUDICIAL

रु.
15000

पन्द्रह हजार रुपये



FIFTEEN
THOUSAND RUPEES

Rs.
15000

INDIA

उत्तर प्रदेश UTTAR PRADESH

A 363673

उत्तर प्रदेश

M B D. कार्यालय मुख्य कोषाधिकारी मुरादाबाद

M B D. मुख्य कोषाधिकारी मुरादाबाद-1400

कोषागार-1-100

09 MAY 2024

विक्रय-विलेख

-	कृषि
-	290ग
-	0.3500 हे०
-	मनोहरपुर
-	मुरादाबाद।
-	मुरादाबाद।
-	मुरादाबाद।



Handwritten signature or mark.

सम्पत्ति प्रभारी
मुरादाबाद विकास प्राधिकरण
मुरादाबाद

भारतीय गैर न्यायिक INDIA NON JUDICIAL

रु.
15000

पन्द्रह हजार रुपये



FIFTEEN
THOUSAND RUPEES

Rs.
15000

उत्तर प्रदेश UTTAR PRADESH

A 363674

उत्तर प्रदेश

कार्यालय मुख्य क. अधिकारी
मुरादाबाद

M B D. M B

मुख्य कोषाधिकारी
मुरादाबाद-1400

कोषागार-1400

09 MAY 2024

का प्रकार
साटा सं०
क्षेत्रफल
ग्राम/मोहल्ला
परगना
तहसील
जनपद

विक्रय-विलेख

— कृषि
— 290ग
— 0.3500 हे०
— मनोहरपुर
— मुरादाबाद।
— मुरादाबाद।
— मुरादाबाद।



Handwritten signature



Handwritten signature

सम्यक्ति प्रभारी
मुरादाबाद विकास प्रभितारण
मुरादाबाद

भारतीय गैर न्यायिक INDIA NON JUDICIAL

रु.
15000

पन्द्रह हजार रुपये

FIFTEEN
THOUSAND RUPEES

Rs.
15000

INDIA

उत्तर प्रदेश UTTAR PRADESH

A 363675

उत्तर प्रदेश
कार्यालय मुख्य कोषाधिकारी
मुरादाबाद

M B D. मुख्य कोषाधिकारी
मुरादाबाद-1400

M B D. कोषागार-1400

09 MAY 2024

विक्रय-विलेख

M B. भूमि का प्रकार
गाटा सं०
क्षेत्रफल
ग्राम/मोहल्ला
परगना
तहसील
जनपद

- कृषि
- 290ग
- 0.3500 हे०
- मनोहरपुर
- मुरादाबाद।
- मुरादाबाद।
- मुरादाबाद।



सिद्ध

Handwritten signature or mark.

सम्पत्ति प्रभारी
मुरादाबाद विकास प्राधिकरण 95
मुरादाबाद

भारतीय गैर न्यायिक INDIA NON JUDICIAL

रु.
15000

पन्द्रह हजार रुपये

भारत

FIFTEEN
THOUSAND RUPEES

Rs.
15000

INDIA

उत्तर प्रदेश UTTAR PRADESH

A 363676

उत्तर प्रदेश

दवालय मुख्य कार्याधिकारी
मुरादाबाद

M B D

मुख्य कार्याधिकारी
मुरादाबाद-1401

योजनागार-1400

09 MAY 2024

M B
भूमि का प्रकार
भाटा सं०
क्षेत्रफल
ग्राम/मोहल्ला
परगना
तहसील
जनपद

विक्रय-विलेख

— कृषि
— 290ग
— 0.3500 हे०
— मनोहरपुर
— मुरादाबाद।
— मुरादाबाद।
— मुरादाबाद।



Signature



Signature

सम्यक्ति प्रधारी
मुरादाबाद विकास प्राधिकरण
मुरादाबाद