

कार्यालय उप निबंधक सदर द्वितीय मुरादाबाद जनपद मुरादाबाद

आवेदन संख्या : 2202526503113

प्रमाण संख्या : 22025265032863

भार मुक्त प्रमाण पत्र (रजि० मैनुअल के नियम 328)

श्री अजयवीर एड० पुत्र द्वारा एड० तहसील मुरादाबाद जिला मुरादाबाद ने निम्नलिखित सम्पत्ति से सम्बन्धित प्रपत्रों द्वारा प्रस्तुत भार मुक्ति प्रमाण पत्र हेतु प्राथम पत्र प्रस्तुत किया है।

सम्पत्ति का विवरण : ग्राम मोहल्ला - मंगूपुरा, वार्ड परगना- मुरादाबाद, कृषि- मुरादाबाद विकास प्राधिकरण, मुरादाबाद I, गाटा सं०—657 मि०, रकवा 0.2120 है०, व गाटा सं०—690, रकवा 0.5350 है०, व गाटा सं०— 648 मि०, रकवा 0.3680 है०, . गाटा सं०—657 मि० आदि।

भू एतद्वारा प्रमाणित करता है कि इंडेक्स सं 02 तथा उससे सम्बन्धित सूची प्रपत्रों की तलाश दिनांक 12/10/2013 से दिनांक 12/10/2025 तक उक्त सम्पत्ति के सम्बन्ध में की गयी जिसमें निम्नलिखित भार पाये गये

कोई भार नहीं पाया गया

दिनांक : 16-10-2025

नोट - 1. इस प्रमाण पत्र के समस्त विवरण आवेदक द्वारा दिए गए संपत्ति के ब्यौरे के आधार पर डूँटे गए हैं। यदि रजिस्ट्रीकृत लेखपत्र में संपत्ति को आवेदक द्वारा आवेदन में दिये गए वर्णन से किसी दूसरे ढंग से वर्णित किया गया हो तो ऐसे लेखपत्रों से प्राप्त सूचना को प्रमाण पत्र में दर्ज नहीं किया जायेगा।

2. क्वचित तलाश कार्यालय द्वारा मध्यसंभव सावधानी के साथ किया गया है, और विभाग प्रमाणपत्र में शामिल सूचना के लिए उत्तरदायी नहीं होगा।

3. इस प्रमाण पत्र में उन लेखपत्रों से सम्बन्धित सूचना शामिल नहीं है जो प्रस्तुत हो चुके हैं, परन्तु जिनका आज की तारीख तक रजिस्ट्रीकरण नहीं हुआ है।

4. यह प्रमाण पत्र किसी संपत्ति के स्वत्व का प्रमाण नहीं है।

5. 'प्रथम पक्ष' से तात्पर्य बंधक कर्ता से है और 'द्वितीय पक्ष' से तात्पर्य बन्धकी से है।

तलाशकर्ता एवं प्रमाण पत्र बनाने वाले निबन्धन लिपिक: **अपूर्व सक्सेना ।**

मिलान करने वाले निबन्धन लिपिक: **अपूर्व सक्सेना ।**

Digitally signed by
RAM DULARE RAM

उप निबंधक सदर द्वितीय
मुरादाबाद

उद्धरण खतौनी

उद्धरण क्रमांक : 115186202510330

ग्राम क्रमांक : 115186 ग्राम का नाम (परगना) : मंगपुरा(मुरादाबाद) तहसील : मुरादाबाद जनपद : मुरादाबाद फसली वर्ष : 1425-1430 (01 जुलाई, 2017 से 30 जून, 2023) भाग : 1 (1)खाता संख्या : 00112

श्रेणी : 1-क / भूमि जो संक्रमणीय भूमिधरो के अधिकार में हो।

खातेदार का विवरण		खातेदारी प्रारम्भ होने का विवरण		भूमि का विवरण		खातेदार का अंश		
खसरा/गाटा संख्या	(2) नाम/पिता-पति-संरक्षक-प्रबंधक का नाम / जाति कोड / आधार नं० (अन्तिम चार अंक) अथवा पैन नं० (6-9 स्थान के अंक) / पता / जन्मतिथि (अवयस्क हेतु)	(3) न्यायालय का नाम / कम्प्यूटरीकृत वाद संख्या अथवा आदेश संख्या / आदेश का दिनांक / जोत का आधार	(4) वर्ष	(5) गाटा (यूनीक कोड)	(6) गाटे का कुल क्षेत्रफल (हे.)	(7) हिस्से में	(8) क्षेत्रफल में (हे.)	(9) खातेदार द्वारा देय भू-राजस्व
690	1) मुरादाबाद विकास प्राधिकरण मुरादाबाद (एम.डी.ए.) / . / .	1) अन्य / 9725 / 20-06-2024 / दुरस्ती (संशोधन से) 2) राजस्व न्यायालय (नायब तहसीलदार) / T202413540109725 / 20-06-2024 / विक्रय 3) अन्य / आर०सं० 1616 / 13-10-2025 / दुरस्ती (संशोधन से) 4) अन्य / आर०सं० 1616/1 / 13-10-2025 / दुरस्ती (संशोधन से)	1394फ	690(1151860690000012)	0.5350	1) -	1) 0.5350	19.80
							0.5350	

कुल गाटे - 1 कुल क्षेत्रफल - 0.5350 (हेक्टेयर) कुल भू-राजस्व - 19.80 रुपये कुल अंश का क्षेत्रफल - (0.5350) (हेक्टेयर)

नामान्तरण / परिवर्तन का विवरण		खारिज किया गया			दर्ज किया गया		
(10) न्यायालय का नाम / कम्प्यूटरीकृत वाद संख्या अथवा आदेश संख्या / आदेश का दिनांक / नामान्तरण का आधार / डिजिटल हस्ताक्षर नाम / डिजिटल हस्ताक्षर दिनांक	(11) नाम / पिता-पति-संरक्षक-प्रबंधक का नाम / जाति कोड / आधार नं० (अन्तिम चार अंक) अथवा पैन नं० (6-9 स्थान के अंक) / पता / जन्मतिथि (अवयस्क हेतु)	(12) गाटे का खसरा नम्बर / यूनीक कोड	(13) क्षेत्रफल (हे.)	(14) नाम / पिता-पति-संरक्षक-प्रबंधक का नाम / जाति कोड / आधार नं० (अन्तिम चार अंक) अथवा पैन नं० (6-9 स्थान के अंक) / पता / जन्मतिथि (अवयस्क हेतु)	(15) गाटे का खसरा नम्बर / यूनीक कोड	(16) क्षेत्रफल (हे.)	
1) अन्य / 9725 / 20-06-2024 / दुरस्ती (संशोधन से) / RAM SINGH RAWAT / 20-06-2024	1.1) मैसर्स गोशन विल्डटैक प्राइवेट लिमिटेड / अलमूर्तजा	690(1151860690000012)	1.1) 0.2675	1.1) मैसर्स गोशन विल्डटैक	690(1151860690000012)	1.1) 0.5350	

मो०इदरीया नि०मोहल्ला
किसरोल ताकिया बुद्धाशाह
(शेष क्षेत्रफल : 0.0000)
4.2) मुरादाबाद विकास
प्राधिकरण मुरादाबाद /
(एम०डी०ए०) / मुरादाबाद
(शेष क्षेत्रफल : 0.0000)
4.3) मुरादाबाद विकास
प्राधिकरण मुरादाबाद /
(एम०डी०ए०) / मुरादाबाद
(शेष क्षेत्रफल : 0.0000)

(17) भूमि के सम्बन्ध में विचाराधीन राजस्व वाद/वादों की कम्प्यूटरीकृत संख्या :

(18) वंधक/बंधक-मुक्त होने की स्थिति

(18.1) वंधक होने की स्थिति (संस्था अथवा बैंक का नाम/कोड/बंधक का दिनांक/धनराशि/आवेदन संख्या/खातेदार(पिता-पति-संरक्षक)) :

(18.2) वंधक-मुक्त होने की स्थिति (संस्था अथवा बैंक का नाम/कोड/बंधक-मुक्त का दिनांक/धनराशि/आवेदन संख्या/खातेदार(पिता-पति-संरक्षक)) :

(19) अभ्युक्ति :

पूर्व आदेशों का विवरण

Data Digitally Signed by: RAM SINGH RAWAT (REGISTRAR KANOONGO)

दिनांक/समय/स्थान: 31-10-2025 11:34:17 बड़सीत : मुरादाबाद

यह उद्घरण खालेनी इलेक्ट्रॉनिक डिजिटल सिस्टम द्वारा तैयार की गयी है तथा डाटा डिजिटल हस्ताक्षर द्वारा हस्ताक्षरित है।

मुद्रित कर्ता : TUSHAR BHATNAGAR बड़सीत : मुरादाबाद

मुद्रित दिनांक एवं समय: 31-10-2025 11:34:17

Not Applicable For Online Prints उपरोक्त उद्घरण खालेनी का वेरीफिकेशन
<https://uphhalakh.gov.in> Website पर जाकर अपना QR Code Scan करके किया
जा सकता है।


5350/24



उत्तर प्रदेश UTTAR PRADESH

H 791960

H 791960



16 APR 2024

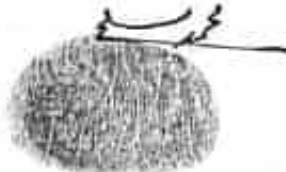
:- बयनामा :-

मुर्शिदाबाद विकास प्राधिकरण द्वारा किसानों/भू-स्वामियों से आपसी सहमति/समझौते से भूमि क्रय हेतु विक्रय विलेख:-

जिलाधिकारी द्वारा निर्धारित सर्किल दर सूची के पृष्ठ सं० 42 कोड सं० 1024 कॉलम सं० 15 पर अंकित दर-	₹0-297 लाख (प्रति हे०)
जिलाधिकारी की अध्यक्षता में गठित समिति द्वारा निर्धारित दर सर्किल रेट का 03 गुना	- ₹0-891 लाख (प्रति हे०)
विक्रय हेतु प्रस्तावित भूमि का मूल्य	- ₹0-891 लाख (प्रति हे०)
विक्रय मूल्य (भूमि + परिसम्पत्ति का मूल्य)	- ₹0-891 लाख (प्रति हे०)
स्टाम्प शुल्क	- ₹0-33,36,840/- ✓
निबन्धन शुल्क	- ₹0-4,75,973/- ✓

विक्रय-विलेख

भूमि का प्रकार	-	कृषि
गाटा सं०	-	690
क्षेत्रफल	-	0.5342 (Rounded off 0.5350) हे०
ग्राम/मोहल्ला	-	मंगपुरा
परगना	-	मुर्शिदाबाद।
तहसील	-	मुर्शिदाबाद।
जनपद	-	मुर्शिदाबाद।



सहसचिव प्रभारी
मुर्शिदाबाद विकास प्राधिकरण 1
मुर्शिदाबाद

भारतीय गैर न्यायिक INDIA NON JUDICIAL

रु.
25000
पच्चीस हजार रुपये

Rs.
25000
TWENTY FIVE THOUSAND RUPEES

भारत

INDIA

उत्तर प्रदेश UTTAR PRADESH

H 791953

H 791953

उत्तर प्रदेश
मुख्य कोषाधिकारी
मुसादाबाद
मुख्य कोषाधिकारी
मुसादाबाद-1400
कोषागार-1400


विशेष (प्रथम पक्ष) का विवरण :-

क्र.	विक्रेतागण	को नाम	पिता/पति का नाम	निवासी	आधार कार्ड संख्या	पैन कार्ड संख्या	मोबाईल नं०
1	मैसर्स गोशन बिलडटेक प्रा०लि०, पुराना पता- अल मुर्तजा अपार्टमेंट तीसरी मजिल प्लेट नं० 301, बिल्डिंग नं० 274बी, निकट अलफलाह/जामियां नगर ओखला नई दिल्ली-25, नया पता-ग्राम मंगूपुरा, निघर गुलाब रिजॉर्ट, पाकबड़ा, मुसादाबाद, उत्तर प्रदेश। द्वारा डायरेक्टर मीहम्मद मुस्लिम	श्री कुदरतउल्ला	अशरफी हाऊस मुफ्ती टोला, मुसादाबाद, उ०प्र०	950103978825	AADCG1886G	9927971786	

क्रेता का विवरण (द्वितीय पक्ष):-

मुसादाबाद विकास प्राधिकरण, मुसादाबाद (एम०डी०ए०)-द्वितीय पक्ष

पैन कार्ड संख्या :- AAJFM7731M
द्वारा :- राजीव रतन प्रताप सिंह
पदनाम :- प्रभारी सम्पत्ति
विभाग :- मुसादाबाद विकास प्राधिकरण, मुसादाबाद।
जनपद :- मुसादाबाद।
मोबाईल नं० :- 9711309013
आधार कार्ड सं० :- 619531182969



सम्पत्ति प्रभारी
मुसादाबाद विकास प्राधिकरण
मुसादाबाद



उत्तर प्रदेश UTTAR PRADESH

19/7/2024

H 791954



विक्रीत सम्पत्ति का विवरण

क्र	विक्रेतागण का नाम	पिता/पति का नाम	गाट नं संख या	कुल क्षेत्र (हे० में)	कुल क्षेत्र में से विक्रय हेतु प्रस्तावित क्षेत्र	विक्रय हेतु प्रस्तावित क्षेत्र में अंश	हिस्से के अनुसार विक्रीत क्षेत्र (हे० में)	भू-राजस्व
1	2	3	4	5	6	7	8	9
1	मैसर्स गोशन बिल्डटेक प्रा० लि०, पुराना पता- अल मुर्तजा अपार्टमेंट तीसरी मंजिल फ्लैट नं० 301, बिल्डिंग नं० 274वीं, निकट अलफलाह/जामिया नगर ओखला नई दिल्ली-25, नया पता-ग्राम मंगूपुरा, नियर मुलाब रिजोर्ट, पाकबड़ा, मुरादाबाद, उत्तर प्रदेश। द्वारा डायरेक्टर मोहम्मद मुस्लिम	श्री कुदरतउल्ला	690	0.5342 (Rounded off 0.5350) हे०	0.5342 (Rounded off 0.5350) हे०	0.5342 (Rounded off 0.5350) हे०	0.5342 (Rounded off 0.5350) हे०	रु० 19.80

कुल प्रस्तावित क्षेत्रफल 0.5342 (Rounded off 0.5350) हे० विक्रेतागण का पूर्ण भाग है।

सड़क की स्थिति
परिसम्पत्ति

- चकमार्ग पर स्थित है।
- शून्य



सम्पत्ति प्रभारी
मुरादाबाद विकास प्राधिकरण
मुरादाबाद

भारतीय गैर न्यायिक INDIA NON JUDICIAL

रु.
25000

पच्चीस हजार रुपये

Rs.
25000

TWENTY FIVE THOUSAND RUPEES

भारत



INDIA

उत्तर प्रदेश UTTAR PRADESH

H 79195

H 791955

उत्तर प्रदेश
कार्यालय मुख्य कोषाधिकारी
मुरादाबाद


मुख्य कोषाधिकारी
मुरादाबाद-1400

कोषागार-1400

विक्रीत सम्पत्ति की चौहददी :-

क्रमांक	गाटा संख्या	पूरब	पश्चिम	उत्तर	दक्षिण
1.	690	गाटा सं०-695	चकमार्ग	गाटा सं०-687 एवं 689	गाटा सं०-691, 692, नाली एवं चकमार्ग

16 APR 2024



मुख्य कोषाधिकारी
कार्यालय कोषाधिकारी
मुरादाबाद



उत्तर प्रदेश UTTAR PRADESH

H 791956

उत्तर प्रदेश
कार्यालय मुख्य कार्याधिकारी
मुरादाबाद
मुख्य कार्याधिकारी
मुरादाबाद-140001
कलकत्ता-1

विक्रय मूल्य का भुगतान :-

कुल विक्रय मूल्य रु०-4,75,97,220/- (चार करोड़ पित्तहत्तर लाख संतानवे हजार सौ बीस रूपये मात्र) में से 1 प्रतिशत टीडीएस की कटौती उपरान्त विक्रेतागण को भुगतान की जाने वाली धनराशि का विवरण:-

क्र. सं.	विक्रेतागण का नाम	पिता / पति का नाम	पता	बैंक का नाम	बैंक संख्या	बैंक का दिनांक	भुगतान राशि
1	मैसर्स मोशन विलडटक प्रा० लि०, पुराना पता- अल मुर्तजा अपार्टमेंट तीसरी मंजिल फ्लैट नं० 301, बिल्डिंग नं० 274वी, निकट अलफलाह/जामियां नगर ओखला नई दिल्ली-25, नया पता-ग्राम मंगपुरा, निगर गुलाब रिजॉर्ट, पाकबड़ा, मुरादाबाद, उत्तर प्रदेश। द्वारा डायरेक्टर मौहम्मद मुस्लिम	रुच० कुदरत उल्लाह	अशरफी हाऊस मुफ्ती टोला, मुरादाबाद उ०प्र०	केनरा बैंक, एम.डी.ए. आफिस शाखा, दिल्ली रोड, मुरादाबाद	292578	20.04.2024	4,71,21,247 /-

16 APR 2024



(Handwritten signature)

5
मुरादाबाद विकास प्राधिकरण
मुरादाबाद



उत्तर प्रदेश UTTAR PRADESH

H 791957

उत्तर प्रदेश
 कार्यालय मुख्य कोषाधिकारी
 मुरादाबाद
 मुख्य कोषाधिकारी
 मुरादाबाद-1400
 कोषानगर-1400

16 APR 2024

विक्रीत भूमि विक्रेता को पंजीकृत बयनामा के आधार पर प्राप्त हुई है, जो कार्यालय उपनिबन्धक सदर मुरादाबाद के बही संख्या-01 जिल्द संख्या 5733 पृष्ठ संख्या 217 से 238 क्रमांक 2548 दिनांक 28.04.2008 को पंजीकृत है। विक्रेतागण अनुसूचित जाति/जनजाति के सदस्य नहीं है। विक्रीत भूमि ना तो किसी को विक्रय अनुबन्ध किया गया है और न ही किसी को हस्तांतरित की गयी है और ना ही किसी बैंक या सरकारी कार्यालय अथवा किसी व्यक्ति को बन्धक की गयी है। विक्रीत भूमि हर प्रकार से रेहन व वय व हिबा, ऋण भार, कुर्की, जमानत, बन्धक, दीवानी या राजस्व वाद आदि से मुक्त है, जिसमें किसी अन्य व्यक्ति की भागीदारी नहीं है और ना ही किसी अन्य के पक्ष में विक्रय बयनामा किया गया है, न ही कोई सरकारी भूमि निहित है। अर्थात् वारन्टी ऑफ टाईटिल प्रथम पक्ष का दायित्व है। उक्त आराजी को विक्रय करने का मुझ विक्रेता को पूर्ण मालिकाना हक हासिल है, जिसमें गाटा संख्या 690 रकबा 0.5342 (Rounded off 0.5350) हे० ग्राम मंगपुरा सम्पूर्ण भाग विक्रीत की जाती है। अब जरूरत खुद के उसी किता भूमिधरी आराजी को पूर्ण स्वामित्व एवं अधिकारों व दाखिली खारिजी सहित पूरे होशो हवास स्वस्थ चित से खूब सोच व समझकर बिना किसी दबाव नाजायज किसी शख्स के मय सम्पूर्ण अधिकार सहित मुवलिंग रु०-4,75,97,220/- (चार करोड़ पिछहत्तर लाख संतानवे हजार दो सौ बीस रूपये मात्र) जिसके आधे मुवलिंग रु० 2,37,98,610/- (शब्दों में दो करोड़ सैंतीस लाख अट्ठानवे हजार छः सौ दस रूपये मात्र) होते हैं, बदस्त क्रेता मुरादाबाद विकास प्राधिकरण, मुरादाबाद के पक्ष में वय कागिल व फरोख्त कतई किया यानि एम०डी०ए० को बेच दिया और कुल जर समन हस्व तफसील जैल क्रेता मजकूर से जरिये चैक वसूल पाकर कब्जा व दखल मालिकाना विक्रीत संक्रमणीय भूमि पर आज की तारीख से बजाये अपने क्रेता मजकूर का कब्जा वाकई बखूफी कर दिया। अब मुझ विक्रेता व वारिस्तान विक्रेता का कोई हक व दावा विक्रीत आराजी पर नहीं रह गया है व विक्रय धनराशि क्रेता से बाकी ना रहा। विक्रेता विक्रीत भूमि के प्रतिफल के अतिरिक्त अन्य कोई प्रतिकर या लाम का दावा किसी न्यायालय में प्रस्तुत नहीं करेगा।



(Handwritten signature)

(Handwritten signature)

मुख्य कोषाधिकारी
 मुरादाबाद विकास प्राधिकरण
 मुरादाबाद

भारतीय गैर न्यायिक INDIA NON JUDICIAL

रु.
25000

पच्चीस हजार रुपये

भारत



INDIA

Rs.
25000

TWENTY FIVE THOUSAND RUPEES

उत्तर प्रदेश UTTAR PRADESH

H 791958

उत्तर प्रदेश
श्री कार्यालय मुख्य कोषाधिकारी
मुरादाबाद
मुख्य कोषाधिकारी
मुरादाबाद-1400
कोषागार-1400

15 APR 2024

कोई शख्स दावा करे तो वह बिल्कुल नाजायज होवे और अगर विक्रीत आराजी वयशुदा अथवा उसका कोई अंश क्रेता के स्वामित्व व अधिकारों से निकल जावे या कब्जा ना मिले या अन्य किसी प्रकार से विवादित व भारग्रसित पायी जावे या कोई तथ्य छिपाया गया पाया जावे तो ऐसी तमाम सूरतों में क्रेता को यह अधिकार होगा कि वह कुल विक्रय मूल्य मय हर्जा व खर्चा विक्रेता व उसके वारिसानों तथा दीगर जायदाद चल व अचल से भू-राजस्व की भांति वसूल कर लेवे, जिसमें विक्रेता को कोई आपत्ति नहीं होगी। उपरोक्त विक्रीत भूमि से सम्बन्धित सारे हक व हक्क तथा स्वत्व, सारे अधिकार, विक्रेता ने क्रेता को अंतरित कर दिये हैं, अब क्रेता उपरोक्त भूमि का दाखिल खारिज सरकारी कागजों में अपने नाम दर्ज करा लेवे। विक्रेता को कोई आपत्ति नहीं होगी।

उपरोक्त भूमि किसी अन्य योजना के अन्तर्गत अधिग्रहीत नहीं है, उक्त भूखण्ड का, जिसका मुरादाबाद विकास प्राधिकरण के पक्ष में विक्रय विलेख निष्पादित किया जाना है, उसका स्वामित्व वर्तमान में विक्रेता में निहित है। विक्रीत भूमि के सम्बन्ध में किसी प्रकार का कोई वाद किसी भी न्यायालय में विचाराधीन नहीं है।

इस विक्रय पत्र के निष्पादन से मुझ विक्रेता की आजीविका, निवास स्थान व जीवनचर्या परिवर्तित नहीं हो रही है और न ही आजीविका, निवास स्थान व जीवनचर्या पर कोई प्रतिकूल प्रभाव पड़ रहा है। प्रस्तुत विक्रय विलेख विक्रेता द्वारा उपलब्ध कराये गये कागजात व उसके द्वारा बताये गये तथ्यों व आश्वासन के आधार पर तैयार किया गया है। विक्रेता द्वारा दिये गये अनिलेख/शपथ-पत्र गलत पाये जाते हैं तो उसकी समस्त जिम्मेदारी विक्रेता की है तथा पक्षकारों की पहचान उनके साक्षियों द्वारा की जा रही है।

शक्ति प्रभारी
मुरादाबाद विकास प्राधिकरण
मुरादाबाद

भारतीय नैऋत्यायिक INDIA NON JUDICIAL

रु.
25000

पच्चीस हजार रुपये



Rs.
25000

TWENTY FIVE THOUSAND RUPEES

उत्तर प्रदेश UTTAR PRADESH

H 791959

उत्तर प्रदेश
कार्यालय मुख्य कोषाधिकारी
मुरादाबाद
मुख्य कोषाधिकारी
मुरादाबाद-1400
कोषागार-1400


16 APR 2024

विक्री अथवा उसका कोई वारिसान भविष्य में उक्त विक्रय की धनराशि के अतिरिक्त अन्य किसी भी धनराशि अथवा लाभ के लिए विभाग के समक्ष कोई दावा नहीं करेगा और न ही इस प्रसिद्धि में किसी न्यायालय में वाद दायर करेगा। विकास कार्य करते समय अगर पैमाईश में क्षेत्रफल कम पाया जाता है अथवा गलती से अधिक धनराशि का भुगतान हो जाता है और विक्रीता अधिक धनराशि स्वयं नहीं लौटाता है, तो 15 प्रतिशत साधारण ब्याज प्रति वर्ष की दर से भू-राजस्व की भौति मुरादाबाद विकास प्राधिकरण, मुरादाबाद (एम0डी0ए0) को वसूलने का अधिकार होगा।

अतः यह विक्रय विलेख (बयनामा) अपने होशो हवास स्वस्थ चित्त से बगैर किसी व्यक्ति के अनुचित दबाव से साक्षियों के समक्ष निष्पादित कर दिया ताकि सनद रहे और आवश्यकतानुसार भविष्य में काम आवे।

स्थान :- मुरादाबाद।

दिनांक :- 22.04.2024



समयि प्रभारी
मुरादाबाद विकास प्राधिकरण
मुरादाबाद

भारतीय गैर न्यायिक INDIA NON JUDICIAL

रु.
25000

पच्चीस हजार रुपये

Rs.
25000

TWENTY FIVE THOUSAND RUPEES

भारत
INDIA

उत्तर प्रदेश UTTAR PRADESH

H 791961

उत्तर प्रदेश
मुख्य कार्यालय मुख्य कार्याधिकारी
मुरादाबाद

M B D

मुख्य कार्याधिकारी
मुरादाबाद-1400


कार्यालय-1400

16 APR 2024

M B
भूमि का प्रकार
गाटा सं०
क्षेत्रफल
ग्राम/मोहल्ला
परगना
तहसील
जनपद

विक्रय-विलेख

-	कृषि
-	690
-	0.5342 (Rounded off 0.5350) हेठ
-	मंगपुरा
-	मुरादाबाद।
-	मुरादाबाद।
-	मुरादाबाद।



राज्यपाल अशोक
मुरादाबाद विकास प्राधिकरण
मुरादाबाद

भारतीय गैर न्यायिक INDIA NON JUDICIAL

रु.
25000
पच्चीस हजार रुपये



Rs.
25000
TWENTY FIVE THOUSAND RUPEES

उत्तर प्रदेश UTTAR PRADESH

H 791962

उत्तर प्रदेश

मुख्य कार्यालय मुख्य कोषाधिकारी
मुरादाबाद

मुख्य कोषाधिकारी
मुरादाबाद-1400

संख्यागत- 5.3770

16 APR 2024

M
B
भूमि का प्रकार
गांवा सं०
क्षेत्रफल
ग्राम/मोहल्ला
परगना
तहसील
जनपद

विक्रय-विलेख

- कृषि
- 690
- 0.5342 (Rounded off 0.5350) हे०
- मंगपुरा
- मुरादाबाद।
- मुरादाबाद।
- मुरादाबाद।

सत्यनि प्रभारी
मुरादाबाद विकास प्राधिकरण
मुरादाबाद



उत्तर प्रदेश UTTAR PRADESH

H 791963

उत्तर प्रदेश

Reg. कार्यालय मुख्य कोषाधिकारी
मुरादाबाद

मुख्य कोषाधिकारी
मुरादाबाद-1400

कोषागार-1400

16 APR 2024

भूमि का प्रकार
गैर सॉ
- क्षेत्रफल
ग्राम/मोहल्ला
परगना
तहसील
जनपद

विक्रय-विलेख

-	कृषि
-	690
-	0.5342 (Rounded off 0.5350) हेठ
-	मंगपुरा
-	मुरादाबाद।
-	मुरादाबाद।
-	मुरादाबाद।

सहायक सचिव
मुरादाबाद विकास प्राधिकरण
मुरादाबाद

भारतीय गैर न्यायिक INDIA NON JUDICIAL

रु.
25000
पच्चीस हजार रुपये



Rs.
25000
TWENTY FIVE THOUSAND RUPEES

उत्तर प्रदेश UTTAR PRADESH

H 791964

उत्तर प्रदेश

कार्यालय मुख्य कृषि अधिकारी
मुरादाबाद

M B D

मुख्य कृषि अधिकारी
मुरादाबाद-1400

कोषागार-1400

16 APR 2024

भूमि का प्रकार
गुंटी सं०
क्षेत्रफल
ग्राम/मोहल्ला
परगना
तहसील
जनपद

विक्रय-विलेख

-	कृषि
-	690
-	0.5342 (Rounded off 0.5350) हे०
-	मंगपुरा
-	मुरादाबाद।
-	मुरादाबाद।
-	मुरादाबाद।



सम्पत्ति प्रभारी
मुरादाबाद विकास प्राधिकरण
मुरादाबाद



उत्तर प्रदेश UTTAR PRADESH

H 791965

उत्तर प्रदेश
मुख्यालय मुख्य कार्याधिकारी
मुरादाबाद

M B D

मुख्य कार्याधिकारी
मुरादाबाद - 1400

सोपानागार - 1400

16 APR 2024

सूचना प्रकार
गोटा सं०
क्षेत्रफल
ग्राम/मोहल्ला
परगना
तहसील
जनपद

विक्रय-विलेख

- कृषि
- 690
- 0.5342 (Rounded off 0.5350) हे०
- मंगपुरा
- मुरादाबाद।
- मुरादाबाद।
- मुरादाबाद।



[Handwritten signature]


[Handwritten signature]

भाषा: प्रभारी
मुरादाबाद विकास प्राधिकरण
मुरादाबाद



उत्तर प्रदेश UTTAR PRADESH

H 791966




16 APR 2024

भूमि का प्रकार
गाटा सं०
क्षेत्रफल
ग्राम/मोहल्ला
परगना
तहसील
जनपद

विक्रय-विलेख

-	कृषि
-	890
-	0.5342 (Rounded off 0.5350) हे०
-	संगपुरा
-	मुरादाबाद।
-	मुरादाबाद।
-	मुरादाबाद।



मुख्य कोषाधिकारी
मुरादाबाद विकास प्राधिकरण
मुरादाबाद

भारतीय गैर न्यायिक INDIA NON JUDICIAL

रु.
25000

पच्चीस हजार रुपये

Rs.
25000

TWENTY FIVE THOUSAND RUPEES

भारत



INDIA

उत्तर प्रदेश UTTAR PRADESH

H 791967

उत्तर प्रदेश

कार्यालय मुख्य कोषाधिकारी
मुरादाबाद

मुख्य कोषाधिकारी
मुरादाबाद-1400

कोषागार-14

16 APR 2024

विक्रय-विलेख

M 3
भूमि का प्रकार
गांटा सं०
क्षेत्रफल
ग्राम/मोहल्ला
परगना
तहसील
जनपद

कृषि
690
0.5342 (Rounded off 0.5350) हे०
मंगपुरा
मुरादाबाद।
मुरादाबाद।
मुरादाबाद।



शम्भु प्रभासी
मुरादाबाद विकास प्राधिकरण
मुरादाबाद 15

भारतीय गैर न्यायिक INDIA NON JUDICIAL

रु.
25000

पच्चीस हजार रुपये

Rs.
25000

TWENTY FIVE THOUSAND RUPEES

भारत



सत्यमेव जयते

INDIA

उत्तर प्रदेश UTTAR PRADESH

H 791968

उत्तर प्रदेश

कार्यालय मुख्य कोषाधिकारी
मुरादाबाद

मुख्य कोषाधिकारी
मुरादाबाद-1400

कोषागार-11

M

भूमि का प्रकार
गांवा सं०
क्षेत्रफल
ग्राम/मोहल्ला
परगना
तहसील
जनपद

विक्रय-विलेख

-	कृषि
-	690
-	0.5342 (Rounded off 0.5350) हे०
-	मंगूपुरा
-	मुरादाबाद।
-	मुरादाबाद।
-	मुरादाबाद।

16 APR 2024



राजशक्ति प्रभारी
मुरादाबाद विकास प्राधिकरण
मुरादाबाद

16

भारतीय गैर न्यायिक INDIA NON JUDICIAL

रु.
25000
पच्चीस हजार रुपये



Rs.
25000
TWENTY FIVE THOUSAND RUPEES

उत्तर प्रदेश UTTAR PRADESH

H 791969

उत्तर प्रदेश

जायलम मुख्या कोषाधिकारी
मुरादाबाद

M B D

मुख्य कोषाधिकारी
मुरादाबाद-1400


कोषागार-1400

16 APR 2024

भूमि का प्रकार
गाटा सं०
क्षेत्रफल
ग्राम/मोहल्ला
परगना
तहसील
जनपद

विक्रय-विलेख

- कृषि
- 690
- 0.5342 (Rounded off 0.5350) हे०
- मंगपुरा
- मुरादाबाद।
- मुरादाबाद।
- मुरादाबाद।



सम्पत्ति प्रभारी - 17
मुरादाबाद विकास प्राधिकरण
मुरादाबाद

भारतीय गैर न्यायिक INDIA NON JUDICIAL

रु.
25000

पच्चीस हजार रुपये

Rs.
25000

TWENTY FIVE THOUSAND RUPEES

INDIA

उत्तर प्रदेश UTTAR PRADESH

H 791970

उत्तर प्रदेश

मुख्य कार्यालय मुख्य कोषाधिकारी
मुरादाबाद

मुख्य कोषाधिकारी
मुरादाबाद-1400

कलेक्टर-1400

M
B

भूमि का प्रकार
गाटा सं०
क्षेत्रफल
ग्राम/मोहल्ला
परगना
तहसील
जनपद

विक्रय-विलेख

-	कृषि
-	690
-	0.5342 (Rounded off 0.5350) हेठ
-	मंगपुरा
-	मुरादाबाद।
-	मुरादाबाद।
-	मुरादाबाद।

16 APR 2024



सम्पत्ति प्रभारी 18
मुरादाबाद विकास प्राधिकरण
मुरादाबाद

भारतीय गैर न्यायिक INDIA NON JUDICIAL

रु.
25000

पच्चीस हजार रुपये



Rs.
25000

TWENTY FIVE THOUSAND RUPEES

उत्तर प्रदेश UTTAR PRADESH

H 791971

उत्तर प्रदेश

कार्यालय मुख्य यांभाधिकारी
मुरादाबाद

भूमि कोषाधिकारी
मुरादाबाद-1400

कोषागार-1

16 APR 2024

विक्रय-विलेख

M	भूमि का प्रकार	-	कृषि
B	गाटा सं०	-	690
	क्षेत्रफल	-	0.5342 (Rounded off 0.5350) हे०
	ग्राम/मोहल्ला	-	मंगपुरा
	परगना	-	मुरादाबाद।
	तहसील	-	मुरादाबाद।
	जनपद	-	मुरादाबाद।

सम्पत्ति प्रभारी
मुरादाबाद विकास प्राधिकरण 19
मुरादाबाद

भारतीय गैर न्यायिक INDIA NON JUDICIAL

रु.
25000

पच्चीस हजार रुपये

Rs.
25000

TWENTY FIVE THOUSAND RUPEES

INDIA

उत्तर प्रदेश UTTAR PRADESH

H 791972

उत्तर प्रदेश

कार्यालय मुख्य कोषाधिकारी
मुरादाबाद

मुख्य कोषाधिकारी
मुरादाबाद-1400

कोषागार

16 APR 2024

M
भूमि का प्रकार
गाँव सं०
क्षेत्रफल
ग्राम/मोहल्ला
परगना
तहसील
जनपद

विक्रय-विलेख

-	कृषि
-	690
-	0.5342 (Rounded off 0.5350) हे०
-	मंगपुरा
-	मुरादाबाद।
-	मुरादाबाद।
-	मुरादाबाद।




Handwritten signature or mark.

सप्यानि प्रभासी
मुरादाबाद विकास प्राधिकरण
मुरादाबाद 20



उत्तर प्रदेश UTTAR PRADESH

H 791973



विक्रय-विलेख

भूमि का प्रकार	-	कृषि
गाटा सं०	-	690
क्षेत्रफल	-	0.5342 (Rounded off 0.5350) हे०
ग्राम/मोहल्ला	-	मंगपुरा
परगना	-	मुरादाबाद।
तहसील	-	मुरादाबाद।
जनपद	-	मुरादाबाद।

सम्पत्ति प्रभारी
मुरादाबाद विकास प्राधिकरण
मुरादाबाद



उत्तर प्रदेश UTTAR PRADESH

H 791974

उत्तर प्रदेश
 M B B
 M कार्यालय मुख्य कोषाधिकारी
 मुरादाबाद
 मुख्य कोषाधिकारी
 मुरादाबाद-1400
 कोषागार-1400

15 APR 2024

M B B
 भूमि का प्रकार
 गेटा 1/10
 क्षेत्रफल
 ग्राम/मोहल्ला
 परगना
 तहसील
 जनपद

विक्रय-विलेख

-	कृषि
-	690
-	0.5342 (Rounded off 0.5350) हे०
-	मंगपुरा
-	मुरादाबाद।
-	मुरादाबाद।
-	मुरादाबाद।



सम्पत्ति प्रभारी
 मुरादाबाद विकास प्राधिकरण
 मुरादाबाद 22

भारतीय गैर न्यायिक INDIA NON JUDICIAL

रु.
25000

पच्चीस हजार रुपये

Rs.
25000

TWENTY FIVE THOUSAND RUPEES

INDIA

उत्तर प्रदेश UTTAR PRADESH

H 791975

उत्तर प्रदेश
कार्यालय मुख्य कोषाधिकारी
मुसदाबाद
मुख्य कोषाधिकारी
मुसदाबाद-1400
खोसाबाद-1400


15 APR 2024

भूमि का प्रकार
गांवा सं०
क्षेत्रफल
ग्राम/मोहल्ला
परगना
तहसील
जनपद

विक्रय-विलेख

-	कृषि
-	690
-	0.5342 (Rounded off 0.5350) हे०
-	मंगपुरा
-	मुसदाबाद।
-	मुसदाबाद।
-	मुसदाबाद।





सम्पत्ति प्रभारी
मुसदाबाद, विकारा प्राधिकरण
मुसदाबाद

भारतीय गैर न्यायिक INDIA NON JUDICIAL

रु.
25000
पच्चीस हजार रुपये



Rs.
25000
TWENTY FIVE THOUSAND RUPEES

उत्तर प्रदेश UTTAR PRADESH

H 791976

उत्तर प्रदेश

कार्यालय मुख्य कोषाधिकारी
मुरादाबाद

मुख्य कोषाधिकारी
मुरादाबाद-1400

कोषागार-10

16 APR 2024

M
P
भूमि का प्रकार
गाटा सं०
क्षेत्रफल
ग्राम/मोहल्ला
परगना
तहसील
जनपद

विक्रय-विलेख

- कृषि
- 690
- 0.5342 (Rounded off 0.5350) हे०
- मंगूपुरा
- मुरादाबाद।
- मुरादाबाद।
- मुरादाबाद।



सम्पत्ति प्रभारी
मुरादाबाद विकास प्राधिकरण
मुरादाबाद

भारतीय गैर न्यायिक INDIA NON JUDICIAL

रु.
25000

पच्चीस हजार रुपये

Rs.
25000

TWENTY FIVE THOUSAND RUPEES

भारत



INDIA

उत्तर प्रदेश UTTAR PRADESH

H 791979

उत्तर प्रदेश

कार्यालय मुख्य जौपाधिकारी
मुरादाबाद

मुख्य कोषाधिकारी
मुरादाबाद-1400

कोषागार-1400

M B D

16 APR 2024

प्रकार
माट्टा रु०
क्षेत्रफल
ग्राम/मोहल्ला
परगना
तहसील
जनपद

विक्रय-विलेख

— कृमि
— 890
— 0.5342 (Rounded off 0.5350) हे०
— मंगपुरा
— मुरादाबाद।
— मुरादाबाद।
— मुरादाबाद।



रजिस्ट्रार प्रभारी
मुरादाबाद विकास प्राधिकरण 25
मुरादाबाद

भारतीय गैर न्यायिक INDIA NON JUDICIAL

रु.
25000
पच्चीस हजार रुपये



Rs.
25000
TWENTY FIVE THOUSAND RUPEES

उत्तर प्रदेश UTTAR PRADESH

H 791977

उत्तर प्रदेश
कार्यालय मुख्य कोषाधिकारी
मुरादाबाद
मुख्य कोषाधिकारी
मुरादाबाद-1400
कलकत्ता-14

16 APR 2024

भूमि का प्रकार
गाटा सं०
क्षेत्रफल
ग्राम/मोहल्ला
परगना
तहसील
जनपद

विक्रय-विलेख

— कृषि
— 690
— 0.5342 (Rounded off 0.5350) हे०
— मंगपुरा
— मुरादाबाद।
— मुरादाबाद।
— मुरादाबाद।



Handwritten signature or mark.

शान्ति प्रभारी
भुरादाबाद विकास प्राधिकरण
भुरादाबाद



रु.
25000

पच्चीस हजार रुपये



Rs.
25000

TWENTY FIVE THOUSAND RUPEES

INDIA

उत्तर प्रदेश UTTAR PRADESH

H 791978



भूमि का प्रकार
गाटा सं०
क्षेत्रफल
ग्राम/मोहल्ला
परगना
तहसील
जनपद

विक्रय-विलेख

-	कृषि
-	690
-	0.5342 (Rounded off 0.5350) हे०
-	मंगपुरा
-	मुरादाबाद।
-	मुरादाबाद।
-	मुरादाबाद।



सम्पत्ति प्रभारी
मुरादाबाद विकास प्राधिकरण
मुरादाबाद

भारतीय गैर न्यायिक INDIA NON JUDICIAL

रु.
25000

पच्चीस हजार रुपये

Rs.
25000

TWENTY FIVE THOUSAND RUPEES

INDIA

उत्तर प्रदेश UTTAR PRADESH

H 791980

उत्तर प्रदेश
कार्यालय मुख्य कोषाधिकारी
मुरादाबाद

M B D

मुख्य कोषाधिकारी
मुरादाबाद-14600


कोषागार-1400

16 APR 2024

M B
वि. का प्रकार
गाटा सं०
क्षेत्रफल
ग्राम/मोहल्ला
परगना
तहसील
जनपद

विक्रय-विलेख

- कृषि
- 690
- 0.5342 (Rounded off 0.5350) हे०
- मंगपुरा
- मुरादाबाद।
- मुरादाबाद।
- मुरादाबाद।



सम्यक्ति प्रभारी
मुरादाबाद विकास प्राधिकरण 28
मुरादाबाद

भारतीय गैर न्यायिक INDIA NON JUDICIAL

रु.
25000

पच्चीस हजार रुपये

Rs.
25000

TWENTY FIVE THOUSAND RUPEES

INDIA

उत्तर प्रदेश UTTAR PRADESH

H 791981

H 791981

उत्तर प्रदेश
कार्यालय मुख्य कोषाधिकारी
मुरादाबाद
मुख्य कोषाधिकारी
मुरादाबाद - 1400
कोषागार - 1400

16 APR 2024

M
B
भूमि का प्रकार
गाटा सं०
क्षेत्रफल
ग्राम/मोहल्ला
परगना
तहसील
जनपद

विक्रय-विलेख

- कृषि
- 690
- 0.5342 (Rounded off 0.5350) हे०
- संगपुरा
- मुरादाबाद।
- मुरादाबाद।
- मुरादाबाद।



Handwritten signature or mark.

समाप्ति प्रभारी
मुरादाबाद विकास प्राधिकरण
मुरादाबाद

29

भारतीय नैर न्यायिक INDIA NON JUDICIAL

रु.
25000

पच्चीस हजार रुपये



Rs.
25000

TWENTY FIVE THOUSAND RUPEES

INDIA

उत्तर प्रदेश UTTAR PRADESH

H 791982

H 791982

उत्तर प्रदेश

कार्यालय मुख्य कोषाधिकारी
मुरादाबाद

M B D

मुख्य कोषाधिकारी
मुरादाबाद-1400

M B D

कोषागार-1400

विक्रय-विलेख

भूमि का प्रकार
गादा सं०
क्षेत्रफल
ग्राम/मोहल्ला
परगना
तहसील
जनपद

- कृषि
- 690
- 0.5342 (Rounded off 0.5350) हे०
- मंगपुरा
- मुरादाबाद।
- मुरादाबाद।
- मुरादाबाद।

16 APR 2024



[Handwritten signature]

[Handwritten signature]

सम्पत्ति प्रभारी
मुरादाबाद विकास प्राधिकरण
मुरादाबाद

भारतीय गैर न्यायिक INDIA NON JUDICIAL

रु.
25000

पच्चीस हजार रुपये



Rs.
25000

TWENTY FIVE THOUSAND RUPEES

INDIA

उत्तर प्रदेश UTTAR PRADESH

H 791983

उत्तर प्रदेश
कार्यालय मुख्य कोषाधिकारी
मुरादाबाद
मुख्य कोषाधिकारी
मुरादाबाद-14001
कोषागार-1400

15 APR 2024

विक्रय-विलेख

कृषि	-
690	-
0.5342 (Rounded off 0.5350) हे०	-
मंगपुरा	-
मुरादाबाद।	-
मुरादाबाद।	-
मुरादाबाद।	-



[Handwritten signature]

सम्पत्ति प्रभारी
मुरादाबाद विकास प्राधिकरण
मुरादाबाद 31

भारतीय गैर न्यायिक INDIA NON JUDICIAL

रु.
25000

पच्चीस हजार रुपये

Rs.
25000

TWENTY FIVE THOUSAND RUPEES

INDIA

उत्तर प्रदेश UTTAR PRADESH

H 791984

उत्तर प्रदेश

कार्यालय मुख्य कोषाधिकारी
मुरादाबाद

मुख्य कोषाधिकारी
मुरादाबाद-14000

कोषागार-14000

M B D

विक्रय-विलेख

-	कृषि
-	690
-	0.5342 (Rounded off 0.5350) हे०
-	मंगपुरा
-	मुरादाबाद।
-	मुरादाबाद।
-	मुरादाबाद।

15 APR 2024

मृत्तिका प्रकार
गाटा सं०
क्षेत्रफल
ग्राम/मोहल्ला
परगना
तहसील
जनपद



Handwritten signature or mark.

सम्पत्ति प्रभारी
मुरादाबाद विकास प्राधिकरण
मुरादाबाद

भारतीय गैर न्यायिक INDIA NON JUDICIAL

रु.
25000

पच्चीस हजार रुपये



Rs.
25000

TWENTY FIVE THOUSAND RUPEES

उत्तर प्रदेश UTTAR PRADESH

H 791985

उत्तर प्रदेश

M B D. कायालय मुख्य कोषाधिकारी मुरादाबाद

M B मुख्य कोषाधिकारी मुरादाबाद-1400 कायागार-1400

16 APR 2024

M B भूमि का प्रकार
गाटा सं०
क्षेत्रफल
ग्राम/मोहल्ला
परगना
सहसील
जनपद

विक्रय-विलेख

— कृषि
— 690
— 0.5342 (Rounded off 0.5350) हे०
— मंगपुरा
— मुरादाबाद।
— मुरादाबाद।
— मुरादाबाद।



सम्पत्ति प्रभारी
मुरादाबाद विकास प्राधिकरण
मुरादाबाद

भारतीय गैर न्यायिक INDIA NON JUDICIAL

रु.
25000
पच्चीस हजार रुपये



Rs.
25000
TWENTY FIVE THOUSAND RUPEES

उत्तर प्रदेश UTTAR PRADESH

11/7/2024

H 791986

उत्तर प्रदेश

कार्यालय मुख्य बांधाधिकारी
मुरादाबाद

M B D

मुख्य बांधाधिकारी
मुरादाबाद-1400

M B D

कोषागार-1400

विक्रय-विलेख

-	कृषि
-	690
-	0.5342 (Rounded off 0.5350) हेठ
-	मंगपुरा
-	मुरादाबाद।
-	मुरादाबाद।
-	मुरादाबाद।

16 APR 2024



सम्पत्ति प्रभारी
मुरादाबाद विकास प्राधिकरण
मुरादाबाद

भारतीय गैर न्यायिक INDIA NON JUDICIAL

रु.
25000

पच्चीस हजार रुपये

Rs.
25000

TWENTY FIVE THOUSAND RUPEES

INDIA

उत्तर प्रदेश UTTAR PRADESH

H 791987

उत्तर प्रदेश

कार्यालय मुख्य कोषाधिकारी
मुरादाबाद

M B D

मुख्य कोषाधिकारी
मुरादाबाद-1400

कोषागार-1400


16 APR 2024

M B D

भूमि का प्रकार
गादा सं०
क्षेत्रफल
ग्राम/मोहल्ला
परगना
तहसील
जनपद

विक्रय-विलेख

- कृषि
- 690
- 0.5342 (Rounded off 0.5350) हे०
- मंगपुरा
- मुरादाबाद।
- मुरादाबाद।
- मुरादाबाद।



सम्पत्ति प्रभारी
मुरादाबाद विकास प्राधिकरण
मुरादाबाद

भारतीय गैर न्यायिक INDIA NON JUDICIAL

रु.
25000

पच्चीस हजार रुपये

Rs.
25000

TWENTY FIVE THOUSAND RUPEES

INDIA

उत्तर प्रदेश UTTAR PRADESH

H 791988

उत्तर प्रदेश
कार्यालय मुख्य कोषाधिकारी
मुरादाबाद
मुख्य कोषाधिकारी
मुरादाबाद-14000
कोषागार-14000

16 APR 2024

M B
भूमि का प्रकार
गाटा सं०
क्षेत्रफल
ग्राम/मोहल्ला
परगना
तहसील
जनपद

विक्रय-विलेख

- कृषि
- 690
- 0.5342 (Rounded off 0.5350) हे०
- मंगपुरा
- मुरादाबाद।
- मुरादाबाद।
- मुरादाबाद।



[Handwritten signature]

[Handwritten signature]
मुख्य अधिकारी
मुरादाबाद विकास प्राधिकरण
मुरादाबाद

भारतीय गैर न्यायिक INDIA NON JUDICIAL

रु.
25000

पच्चीस हजार रुपये



Rs.
25000

TWENTY FIVE THOUSAND RUPEES

उत्तर प्रदेश UTTAR PRADESH

H 791989

उत्तर प्रदेश

कार्यालय मुख्य कोषाधिकारी
मुरादाबाद

मुख्य कोषाधिकारी
मुरादाबाद-14005

कोषागार-14005

16 APR 2024

M B का प्रकार
गाटा सं०
क्षेत्रफल
ग्राम/मोहल्ला
परगना
तहसील
जनपद

विक्रय-विलेख

- कृषि
- 690
- 0.5342 (Rounded off 0.5350) हेठ
- मंगपुरा
- मुरादाबाद।
- मुरादाबाद।
- मुरादाबाद।



[Handwritten signature]

[Handwritten signature]
सम्पत्ति प्रभारी
मुरादाबाद विकास प्राधिकरण
मुरादाबाद

भारतीय गैर न्यायिक INDIA NON JUDICIAL

रु.
25000

पच्चीस हजार रुपये

Rs.
25000

TWENTY FIVE THOUSAND RUPEES

INDIA

उत्तर प्रदेश UTTAR PRADESH

H 791990

उत्तर प्रदेश

कार्यालय मुख्य कोषाधिकारी
मुरादाबाद

मुख्य कोषाधिकारी
मुरादाबाद-1400

कोषागार-1400

16 APR 2024

M
B
D.

भूमि का प्रकार
गिटी सं०
क्षेत्रफल
ग्राम/मोहल्ला
परगना
तहसील
जनपद

विक्रय-विलेख

- कृषि
- 690
- 0.5342 (Rounded off 0.5350) हेठे
- मंगपुरा
- मुरादाबाद।
- मुरादाबाद।
- मुरादाबाद।



Handwritten signature

सम्पत्ति प्रभारी
मुरादाबाद विकास प्राधिकरण 38
मुरादाबाद



उत्तर प्रदेश UTTAR PRADESH

H 791991

उत्तर प्रदेश
कार्यालय मुख्य कोषाधिकारी
मुरादाबाद

M B D

मुख्य कोषाधिकारी
मुरादाबाद-1410

सोसायटरी-1410

16 APR 2024

भूमि का प्रकार
गाटा सं०
क्षेत्रफल
ग्राम/मोहल्ला
परगना
तहसील
जनपद

विक्रय-विलेख

- कृषि
- 690
- 0.5342 (Rounded off 0.5350) हे०
- मंगपुरा
- मुरादाबाद।
- मुरादाबाद।
- मुरादाबाद।

रामपति प्रभारी
मुरादाबाद विकास प्राधिकरण
मुरादाबाद

भारतीय गैर न्यायिक INDIA NON JUDICIAL

रु.
25000
पच्चीस हजार रुपये



Rs.
25000
TWENTY FIVE THOUSAND RUPEES

उत्तर प्रदेश UTTAR PRADESH

H 791992

उत्तर प्रदेश

M B D. कार्यालय मुख्य कोषाधिकारी
मुसदाबाद

मुख्य कोषाधिकारी
मुसदाबाद-1400

कोषागार-1400

16 APR 2024

M का प्रकार
मुसदाबाद सं०
क्षेत्रफल
ग्राम/मोहल्ला
परगना
तहसील
जनपद

विक्रय-विलेख

-	कृषि
-	690
-	0.5342 (Rounded off 0.5350) हे०
-	मंगपुरा
-	मुसदाबाद।
-	मुसदाबाद।
-	मुसदाबाद।

समन्वि प्रभारी
मुसदाबाद विकास प्राधिकरण
मुसदाबाद

भारतीय गैर न्यायिक INDIA NON JUDICIAL

रु.
25000

पच्चीस हजार रुपये

Rs.
25000

TWENTY FIVE THOUSAND RUPEES

भारत
INDIA

उत्तर प्रदेश UTTAR PRADESH

H 791993

उत्तर प्रदेश
गांधीनगर मुख्य कोषाधिकारी
मुरादाबाद

M B D

मुख्य कोषाधिकारी
मुरादाबाद-1400

कोषागार - 1400

16 APR 2024

मुनि का प्रकार
गोटा सं०
क्षेत्रफल
ग्राम/मोहल्ला
परगना
तहसील
जनपद

विक्रय-विलेख

कृषि
690
0.5342 (Rounded off 0.5350) हे०
मंगपुरा
मुरादाबाद।
मुरादाबाद।
मुरादाबाद।



Handwritten signature or mark.

सम्पत्ति प्रभारी
मुरादाबाद विकास प्राधिकरण
मुरादाबाद

भारतीय गैर न्यायिक INDIA NON JUDICIAL

रु.
25000

पच्चीस हजार रुपये



Rs.
25000

TWENTY FIVE THOUSAND RUPEES

INDIA

उत्तर प्रदेश UTTAR PRADESH

H 791994

उत्तर प्रदेश

कार्यालय मुख्य कोषाधिकारी
मुरादाबाद

M B D

मुख्य कोषाधिकारी
मुरादाबाद-14002

कोषागार-1

16 APR 2024

भूमि का प्रकार
गांठा सें0
क्षेत्रफल
ग्राम/मोहल्ला
परगना
तहसील
जनपद

विक्रय-विलेख

-	कृषि
-	690
-	0.5342 (Rounded off 0.5350) हे0
-	मंगपुरा
-	मुरादाबाद।
-	मुरादाबाद।
-	मुरादाबाद।

सम्पत्ति प्रभारी
मुरादाबाद विकास प्राधिकरण
मुरादाबाद

भारतीय गैर न्यायिक INDIA NON JUDICIAL

रु.
25000

पच्चीस हजार रुपये



Rs.
25000

TWENTY FIVE THOUSAND RUPEES

उत्तर प्रदेश UTTAR PRADESH

H 791995

उत्तर प्रदेश
कार्यालय मुख्य कोषाधिकारी
मुरादाबाद

M
R

मुख्य कोषाधिकारी
मुरादाबाद-1400

कोषागार -

16 APR 2024

भूमि का प्रकार
गाटा सं०
क्षेत्रफल
ग्राम/मोहल्ला
परगना
तहसील
जनपद

विक्रय-विलेख

-	कृषि
-	690
-	0.5342 (Rounded off 0.5350) हे०
-	मंगपुरा
-	मुरादाबाद।
-	मुरादाबाद।
-	मुरादाबाद।

समिति प्रभारी
मुरादाबाद विकास प्राधिकरण
मुरादाबाद



उत्तर प्रदेश UTTAR PRADESH

H 791996

उत्तर प्रदेश
कार्यालय मुख्य कोषाधिकारी
मुरादाबाद

M B D.

मुख्य कोषाधिकारी
मुरादाबाद-1400

कोषागार-1400

भूमि का प्रकार
गोदा से
क्षेत्रफल
ग्राम/मोहल्ला
परगना
तहसील
जनपद

विक्रय-विलेख

-	कृषि
-	690
-	0.5342 (Rounded off 0.5350) हे०
-	मंगपुरा
-	मुरादाबाद।
-	मुरादाबाद।
-	मुरादाबाद।

15 APR 2024



सहायक प्रभारी
मुरादाबाद विकास प्राधिकरण
मुरादाबाद

भारतीय गैर न्यायिक INDIA NON JUDICIAL

रु.
25000

पच्चीस हजार रुपये

Rs.
25000

TWENTY FIVE THOUSAND RUPEES

भारत



INDIA

उत्तर प्रदेश UTTAR PRADESH

H 791997

उत्तर प्रदेश

कार्यालय मुख्य कोषाधिकारी
मुरादाबाद

मुख्य कोषाधिकारी
मुरादाबाद-1400

कोषागार-141A

M
B
D.

M
B
D.

प्रकार

मुनि

सं

क्षेत्रफल

ग्राम/मोहल्ला

परगना

तहसील

जनपद

विक्रय-विलेख

- कृषि
- 690
- 0.5342 (Rounded off 0.5350) हे०
- मंगपुरा
- मुरादाबाद।
- मुरादाबाद।
- मुरादाबाद।

16 APR 2024



Handwritten signature

शश्वति प्रभारी
मुरादाबाद विकास प्राधिकरण
मुरादाबाद



उत्तर प्रदेश UTTAR PRADESH

H 791998

उत्तर प्रदेश

कार्यालय मुख्य कोषाधिकारी
मुरादाबाद

मुख्य कोषाधिकारी
मुरादाबाद-1400

कोषागार-1

सूचना प्रकार
गोटा सं०
क्षेत्रफल
ग्राम/मोहल्ला
परगना
तहसील
जनपद

10 APR 2024

16 APR 2024

विक्रय-विलेख

-	कृषि
-	690
-	0.5342 (Rounded off 0.5350) हे०
-	मंगपुरा
-	मुरादाबाद।
-	मुरादाबाद।
-	मुरादाबाद।



राम्यति प्रभारी
मुरादाबाद विकास प्राधिकरण
मुरादाबाद

भारतीय गैर न्यायिक INDIA NON JUDICIAL

रु.
25000

पच्चीस हजार रुपये

Rs.
25000

TWENTY FIVE THOUSAND RUPEES

INDIA

उत्तर प्रदेश UTTAR PRADESH

H 791999

उत्तर प्रदेश
कार्यालय मुख्य कौषाधिकारी
मुरादाबाद

M B D

मुख्य कौषाधिकारी
मुरादाबाद-1400


कौषागार-1

प्रकार
गाटा सं०
क्षेत्रफल
ग्राम/मोहल्ला
परगना
तहसील
जनपद

16 APR 2024

विक्रय-विलेख

-	कृषि
-	690
-	0.5342 (Rounded off 0.5350) हे०
-	मंगूपुरा
-	मुरादाबाद।
-	मुरादाबाद।
-	मुरादाबाद।



रामाति प्रभारी
मुरादाबाद विकास प्राधिकरण
मुरादाबाद

भारतीय गैर न्यायिक INDIA NON JUDICIAL

रु.
25000

पच्चीस हजार रुपये



Rs.
25000

TWENTY FIVE THOUSAND RUPEES

उत्तर प्रदेश UTTAR PRADESH

H 792000

उत्तर प्रदेश
कार्यालय मुख्य कोषाधिकारी
मुरादाबाद
मुख्य कोषाधिकारी
मुरादाबाद-1400
कोषागार-1200

M B D. M B D.

प्रकार
सं
क्षेत्रफल

16 APR 2024

ग्राम/मोहल्ला
परगना
तहसील
जनपद

विक्रय-विलेख

- कृषि
- 690
- 0.5342 (Rounded off 0.5350) हेठ
- मंगपुरा
- मुरादाबाद।
- मुरादाबाद।
- मुरादाबाद।



(Handwritten signature)

(Handwritten signature)

सम्पत्ति प्रभारी
मुरादाबाद विकास प्राधिकरण
मुरादाबाद

भारतीय गैर न्यायिक INDIA NON JUDICIAL

₹.
25000

पच्चीस हजार रुपये

Rs.
25000

TWENTY FIVE THOUSAND RUPEES

INDIA

उत्तर प्रदेश UTTAR PRADESH

H 792001

उत्तर प्रदेश
कार्यालय मुख्य कोषाधिकारी
मुसदाबाद

M
B
D


मुख्य कोषाधिकारी
मुसदाबाद-1409

कोषागार - 1

भूमि का प्रकार
पादा सं
क्षेत्रफल
ग्राम/मोहल्ला
परगना
तहसील
जनपद

विक्रय-विलेख

- कृषि
- 690
- 0.5342 (Rounded off 0.5350) हेठ
- मंगपुरा
- मुसदाबाद।
- मुसदाबाद।
- मुसदाबाद।



सम्पत्ति प्रभारी
मुसदाबाद विकास प्राधिकरण
मुसदाबाद

भारतीय गैर न्यायिक INDIA NON JUDICIAL

रु.
25000

पच्चीस हजार रुपये

Rs.
25000

TWENTY FIVE THOUSAND RUPEES

INDIA

उत्तर प्रदेश UTTAR PRADESH

H 792002

उत्तर प्रदेश

कार्यालय मुख्य कोषाधिकारी
मुरादाबाद

मुख्य कोषाधिकारी
मुरादाबाद-1400
कोषागार-1270

M B
भूमि का प्रकार
गाटा सं०
क्षेत्रफल
ग्राम/मोहल्ला
परगना
तहसील
जनपद

विक्रय-विलेख

कृषि
690
0.5342 (Rounded off 0.5350) हे०
मंगपुरा
मुरादाबाद।
मुरादाबाद।
मुरादाबाद।

सम्पत्ति प्रभारी
मुरादाबाद विकास प्राधिकरण
मुरादाबाद

भारतीय गैर न्यायिक INDIA NON JUDICIAL

रु.
25000

पच्चीस हजार रुपये




Rs.
25000

TWENTY FIVE THOUSAND RUPEES

INDIA

उत्तर प्रदेश UTTAR PRADESH

H 792003




M
B
D.

भूमि का प्रकार
गाटा सं०
क्षेत्रफल
ग्राम/मोहल्ला
परगना
तहसील
जनपद

विक्रय-विलेख

-	कृषि
-	690
-	0.5342 (Rounded off 0.5350) हे०
-	मंगपुरा
-	मुरादाबाद।
-	मुरादाबाद।
-	मुरादाबाद।



समिति प्रभारी
मुरादाबाद विकास प्राधिकरण
मुरादाबाद

भारतीय गैर न्यायिक INDIA NON JUDICIAL

रु.
25000

पच्चीस हजार रुपये



Rs.
25000

TWENTY FIVE THOUSAND RUPEES

उत्तर प्रदेश UTTAR PRADESH

H 792004

उत्तर प्रदेश
शान्ति मंत्रालय मुख्य कोषाधिकारी,
मुरादाबाद

M
B

मुख्य कोषाधिकारी
मुरादाबाद-1400

कोषागार-1400

भूमि का प्रकार
गाटा सं०
क्षेत्रफल
ग्राम/मोहल्ला
परगना
तहसील
जनपद

विक्रय-विलेख

- कृषि
- 690
- 0.5342 (Rounded off 0.5350) हे०
- मंगपुरा
- मुरादाबाद।
- मुरादाबाद।
- मुरादाबाद।



सम्पत्ति प्रभारी
मुरादाबाद विकास प्राधिकरण
मुरादाबाद

भारतीय गैर न्यायिक INDIA NON JUDICIAL

रु.
25000

पच्चीस हजार रुपये

भारत



INDIA

Rs.
25000

TWENTY FIVE THOUSAND RUPEES

उत्तर प्रदेश UTTAR PRADESH

H 792005

उत्तर प्रदेश
कार्यालय मुख्य कोषाधिकारी
मुरादाबाद

M B D

मुख्य कोषाधिकारी
मुरादाबाद-1400


काष्ठानगर-1400

शुद्धि क्रि. प्रकार
मादा सं०

क्षेत्रफल
ग्राम/मोहल्ला
परगना
तहसील
जनपद

विक्रय-विलेख

- कृषि
- 690
- 0.5342 (Rounded off 0.5350) हे०
- मंगपुरा
- मुरादाबाद।
- मुरादाबाद।
- मुरादाबाद।



सम्पत्ति प्रभारी
मुरादाबाद विकास प्राधिकरण
मुरादाबाद

भारतीय गैर न्यायिक INDIA NON JUDICIAL

रु.
25000
पच्चीस हजार रुपये



Rs.
25000
TWENTY FIVE THOUSAND RUPEES

उत्तर प्रदेश UTTAR PRADESH

H 792006

उत्तर प्रदेश
मुख्य कार्यालय मुख्य कोषाधिकारी
मुसदाबाद

M B D

मुख्य कोषाधिकारी
मुसदाबाद-1400

क्षेत्रफल

ग्राम/मोहल्ला
परगना
तहसील
जनपद

विक्रय-विलेख

— कृषि
— 690
— 0.5342 (Rounded off 0.5350) हेठे
— मंगपुरा
— मुसदाबाद।
— मुसदाबाद।
— मुसदाबाद।



सत्यजीत प्रभासी
मुसदाबाद विकास प्राधिकरण
मुसदाबाद

भारतीय गैर न्यायिक INDIA NON JUDICIAL

रु.
25000

पच्चीस हजार रुपये



Rs.
25000

TWENTY FIVE THOUSAND RUPEES

उत्तर प्रदेश UTTAR PRADESH

H 792007

H 792007

उत्तर प्रदेश
मुख्य कार्यालय मुख्य कोषाधिकारी
मुसादाबाद

M
B
D.

मुख्य कोषाधिकारी
मुसादाबाद-1400

कोषागार-1400

M
B
D.

भूमि का प्रकार
मोटा सं०
क्षेत्रफल
ग्राम/मोहल्ला
परगना
तहसील
जनपद

विक्रय-विलेख

-	कृषि
-	690
-	0.5342 (Rounded off 0.5350) हे०
-	संगपुरा
-	मुसादाबाद।
-	मुसादाबाद।
-	मुसादाबाद।



[Handwritten signature]

समिति प्रभाती
मुसादाबाद विकास प्राधिकरण,
मुसादाबाद



उत्तर प्रदेश UTTAR PRADESH

H 792008

उत्तर प्रदेश
कार्यालय मुख्य कोषाधिकारी
मुरादाबाद

M B D.

मुख्य कोषाधिकारी
मुरादाबाद-1400

कोषागार-1400

भूमि का प्रकार
गाटा सं०
क्षेत्रफल
ग्राम/मोहल्ला
परगना
तहसील
जनपद

विक्रय-विलेख

-	कृषि
-	690
-	0.5342 (Rounded off 0.5350) हे०
-	मंगपुरा
-	मुरादाबाद।
-	मुरादाबाद।
-	मुरादाबाद।



[Handwritten signature]

[Handwritten signature]
सम्पत्ति प्रभारी
मुरादाबाद विकास प्राधिकरण,
मुरादाबाद

भारतीय गैर न्यायिक INDIA NON JUDICIAL

रु.
25000

पच्चीस हजार रुपये



Rs.
25000

TWENTY FIVE THOUSAND RUPEES

उत्तर प्रदेश UTTAR PRADESH

H 792009

H 792009

उत्तर प्रदेश
मुख्य कोषाधिकारी
मुंरादाबाद
मुख्य कोषाधिकारी
मुंरादाबाद-12001
कोषागार-12001

विक्रय-विलेख

-	कृषि
-	690
-	0.5342 (Rounded off 0.5350) हे०
-	मंगपुरा
-	मुंरादाबाद।
-	मुंरादाबाद।
-	मुंरादाबाद।



मुंरादाबाद विकास प्राधिकरण
मुंरादाबाद

भारतीय गैर न्यायिक INDIA NON JUDICIAL

रु.
25000

पच्चीस हजार रुपये

Rs.
25000

TWENTY FIVE THOUSAND RUPEES

INDIA

उत्तर प्रदेश UTTAR PRADESH

H 792010

उत्तर प्रदेश
कार्यालय मुख्य कौषाधिकारी
मुरादाबाद

मुख्य कौषाधिकारी
मुरादाबाद-1400

कौषागार-100

M
B
भूमि का प्रकार
गाटा सं०
क्षेत्रफल
ग्राम/मोहल्ला
परगना
तहसील
जनपद

विक्रय-विलेख

- कृषि
- 690
- 0.5342 (Rounded off 0.5350) हे०
- मंगपुरा
- मुरादाबाद।
- मुरादाबाद।
- मुरादाबाद।



सम्पत्ति प्रभारी
मुरादाबाद विकास प्राधिकरण
मुरादाबाद

भारतीय गैर न्यायिक INDIA NON JUDICIAL

रु.
25000
पच्चीस हजार रुपये



Rs.
25000
TWENTY FIVE THOUSAND RUPEES

उत्तर प्रदेश UTTAR PRADESH


H 792011

उत्तर प्रदेश
कार्यालय मुख्य कोषाधिकारी
मुरादाबाद
मुख्य कोषाधिकारी
मुरादाबाद-1400
कोषागार-1400

M B
D. B
भूमि का प्रकार
गंटा सं०
क्षेत्रफल
ग्राम/मोहल्ला
परगना
तहसील
जनपद

विक्रय-विलेख

- कृषि
- 690
- 0.5342 (Rounded off 0.5350) हे०
- मंगपुरा
- मुरादाबाद।
- मुरादाबाद।
- मुरादाबाद।



राम्यति प्रधारी
मुरादाबाद विकास प्राधिकरण
मुरादाबाद

भारतीय गैर न्यायिक INDIA NON JUDICIAL

रु.
25000

पच्चीस हजार रुपये



Rs.
25000

TWENTY FIVE THOUSAND RUPEES

उत्तर प्रदेश UTTAR PRADESH

H 792012

उत्तर प्रदेश

कार्यालय मुख्य कोषाधिकारी
मुरादाबाद

M B D.

M 3

मुख्य कोषाधिकारी
मुरादाबाद-1400

कोषागार-1400

भूमि का प्रकार
गांवा सं०
क्षेत्रफल
ग्राम/मोहल्ला
परगना
तहसील
जनपद

विक्रय-विलेख

- कृषि
- 690
- 0.5342 (Rounded off 0.5350) हे०
- मंगपुरा
- मुरादाबाद।
- मुरादाबाद।
- मुरादाबाद।



सम्पत्ति प्रभारी
मुरादाबाद विकास प्राधिकरण 60
मुरादाबाद

भारतीय गैर न्यायिक INDIA NON JUDICIAL

रु.
25000

पच्चीस हजार रुपये



Rs.
25000

TWENTY FIVE THOUSAND RUPEES

उत्तर प्रदेश UTTAR PRADESH

H 792013

उत्तर प्रदेश
कार्यालय मुख्य कौषाधिकारी
मुरादाबाद
मुख्य कौषाधिकारी
मुरादाबाद-1400
फोन नगर-1400

M
B
D
भूमि का प्रकार
गाँवा सं०
क्षेत्रफल
ग्राम/मोहल्ला
परगना
तहसील
जनपद

विक्रय-विलेख

- कृषि
- 690
- 0.5342 (Rounded off 0.5350) हे०
- मंगपुरा
- मुरादाबाद।
- मुरादाबाद।
- मुरादाबाद।

सम्पत्ति पंभासी
मुरादाबाद विकास प्राधिकरण
मुरादाबाद

भारतीय गैर न्यायिक INDIA NON JUDICIAL

रु.
25000
पच्चीस हजार रुपये



Rs.
25000
TWENTY FIVE THOUSAND RUPEES

उत्तर प्रदेश UTTAR PRADESH

H 792014

उत्तर प्रदेश
जयपाल मुख्याधिकारी
मुरादाबाद
मुख्याधिकारी
मुरादाबाद-1400
कोषागार-14

भूमि का प्रकार
गाटा सं०
क्षेत्रफल
ग्राम/मोहल्ला
परगना
तहसील
जनपद

विक्रय-विलेख

-	कृषि
-	690
-	0.5342 (Rounded off 0.5350) हे०
-	मंगपुरा
-	मुरादाबाद।
-	मुरादाबाद।
-	मुरादाबाद।



सम्पत्ति प्रभारी
मुरादाबाद विकास प्राधिकरण
मुरादाबाद 62

भारतीय गैर न्यायिक INDIA NON JUDICIAL

रु.
25000
पच्चीस हजार रुपये



Rs.
25000
TWENTY FIVE THOUSAND RUPEES

उत्तर प्रदेश UTTAR PRADESH

H 792015

उत्तर प्रदेश
कार्यालय मुख्य गोपानिकारी
मुरादाबाद

मुख्य गोपानिकारी
मुरादाबाद-1400

कोषानगर-1400

M
B
कृषि का प्रकार
गाटा सं०
क्षेत्रफल
ग्राम/मोहल्ला
परगना
तहसील
जनपद

विक्रय-विलेख

- कृषि
- 690
- 0.5342 (Rounded off 0.5350) हे०
- मंगपुरा
- मुरादाबाद।
- मुरादाबाद।
- मुरादाबाद।



[Handwritten signature]

मुरादाबाद विकास प्राधिकरण
मुरादाबाद 63

भारतीय गैर न्यायिक INDIA NON JUDICIAL

रु.
25000

पच्चीस हजार रुपये



Rs.
25000

TWENTY FIVE THOUSAND RUPEES

उत्तर प्रदेश UTTAR PRADESH

H 792016

उत्तर प्रदेश
मुख्य कार्यालय मुख्य कोषाधिकारी
मुरादाबाद

M B D

मुख्य कोषाधिकारी
मुरादाबाद-1400

कोषागार-1400

भूमि का प्रकार
गोदा सं०
क्षेत्रफल
ग्राम/मोहल्ला
परगना
तहसील
जनपद

विक्रय-विलेख

- कृषि
- 690
- 0.5342 (Rounded off 0.5350) हे०
- मंगपुरा
- मुरादाबाद।
- मुरादाबाद।
- मुरादाबाद।



सह्यास प्रभारी
मुरादाबाद विकास प्राधिकरण-64
मुरादाबाद

भारतीय गैर न्यायिक INDIA NON JUDICIAL

भारत

रु.
25000

पच्चीस हजार रुपये

Rs.
25000

TWENTY FIVE THOUSAND RUPEES

INDIA

उत्तर प्रदेश UTTAR PRADESH

H 792017

उत्तर प्रदेश
कार्यालय मुख्य कोषाधिकारी
मुरादाबाद

M B D

मुख्य कोषाधिकारी
मुरादाबाद-1400

कोषागार-1400

M B
भूमि का प्रकार
गाँव सं०
बैजफल
ग्राम/मोहल्ला
परगना
सहसील
जनपद

विक्रय-विलेख

-	कृषि
-	690
-	0.5342 (Rounded off 0.5350) हे०
-	मंगपुरा
-	मुरादाबाद।
-	मुरादाबाद।
-	मुरादाबाद।

सहसंचालक प्रभारी
मुरादाबाद विकास प्राधिकरण
मुरादाबाद

भारतीय गैर न्यायिक INDIA NON JUDICIAL

रु.
25000

पच्चीस हजार रुपये



Rs.
25000

TWENTY FIVE THOUSAND RUPEES

उत्तर प्रदेश UTTAR PRADESH

H 792018

उत्तर प्रदेश
कार्यालय मुख्य कामाधिकारी
मुरादाबाद

M B D


मुख्य कोषाधिकारी
मुरादाबाद-1400

कोषागार-1400

भूमि का प्रकार
गाटा सं०
क्षेत्रफल
ग्राम/मोहल्ला
परगना
तहसील
जनपद

विक्रय-विलेख

— कृषि
— 690
— 0.5342 (Rounded off 0.5350) हे०
— भंगपुरा
— मुरादाबाद।
— मुरादाबाद।
— मुरादाबाद।



समिति सचिव
मुरादाबाद विकास प्राधिकरण
मुरादाबाद

भारतीय गैर न्यायिक INDIA NON JUDICIAL

रु.
25000

पच्चीस हजार रुपये



Rs.
25000

TWENTY FIVE THOUSAND RUPEES

INDIA

उत्तर प्रदेश UTTAR PRADESH

H 792019

उत्तर प्रदेश

कार्यालय मुख्य कोषाधिकारी
मुरादाबाद

मुख्य कोषाधिकारी
मुरादाबाद-1400

कोषागार-1

M
S
भूमि का प्रकार
गाटा सं०
क्षेत्रफल
ग्राम/मोहल्ला
परगना
तहसील
जनपद

विक्रय-विलेख

-	कृषि
-	890
-	0.5342 (Rounded off 0.5350) हे०
-	मंगपुरा
-	मुरादाबाद।
-	मुरादाबाद।
-	मुरादाबाद।



Handwritten signature or mark.

मुरादाबाद विकास प्राधिकरण
मुरादाबाद

भारतीय गैर न्यायिक INDIA NON JUDICIAL

रु.
25000
पच्चीस हजार रुपये



Rs.
25000
TWENTY FIVE THOUSAND RUPEES

उत्तर प्रदेश UTTAR PRADESH

H 792020

उत्तर प्रदेश
कार्यालय मुख्य कोषाधिकारी
मुरादाबाद
मुख्य कोषाधिकारी
मुरादाबाद-1400
कोषागार-1400

भूमि का प्रकार
गाटा सं०
क्षेत्रफल
ग्राम/मोहल्ला
परगना
तहसील
जनपद

विक्रय-विलेख

- कृषि
- 690
- 0.5342 (Rounded off 0.5350) हे०
- मंगपुरा
- मुरादाबाद।
- मुरादाबाद।
- मुरादाबाद।

शरणाति प्रभारी
मुरादाबाद विकास प्राधिकार
मुरादाबाद



उत्तर प्रदेश UTTAR PRADESH

H 792021

उत्तर प्रदेश

मुख्य कार्यालय मुख्य कोषाधिकारी
मुरादाबाद

M B D

मुख्य कोषाधिकारी
मुरादाबाद-1400

खण्डागार-1400

M B D

B भूमि का प्रकार
D गाटा सं०
क्षेत्रफल
ग्राम/मोहल्ला
परगना
तहसील
जनपद

विक्रय-विलेख

-	कृषि
-	890
-	0.5342 (Rounded off 0.5350) हे०
-	मंगपुरा
-	मुरादाबाद।
-	मुरादाबाद।
-	मुरादाबाद।



राजपति प्रभारी
मुरादाबाद विकास प्राधिकरण 69
मुरादाबाद

भारतीय गैर न्यायिक INDIA NON JUDICIAL

₹. 25000

पच्चीस हजार रुपये



Rs. 25000

TWENTY FIVE THOUSAND RUPEES

उत्तर प्रदेश UTTAR PRADESH

H 792022

H 792022

उत्तर प्रदेश

कार्यालय मुख्य कोषाधिकारी, मुरादाबाद

M B D

मुख्य कोषाधिकारी, मुरादाबाद-1400

कोषागार-1400

शुद्धि का प्रकार
गुटी सं०
क्षेत्रफल
ग्राम/मोहल्ला
परगना
तहसील
जनपद

विक्रय-विलेख

- कृषि
- 690
- 0.5342 (Rounded off 0.5350) हे०
- मंगपुरा
- मुरादाबाद।
- मुरादाबाद।
- मुरादाबाद।



सहायक प्रभारी
मुरादाबाद विकास प्राधिकरण 70
मुरादाबाद



उत्तर प्रदेश UTTAR PRADESH

H 792023

उत्तर प्रदेश
 कार्यालय मुख्य न्यायाधिकार
 मुरादाबाद

M B D

मुख्य कोषाधिकारी
 मुरादाबाद-1400

कायागार-1400

भूमि का प्रकार
 गाटा स0
 क्षेत्रफल
 ग्राम/मोहल्ला
 परगना
 तहसील
 जनपद

विक्रय-विलेख

- कृषि
 - 690
 - 0.5342 (Rounded off 0.5350) हेठ
 - मंगपुरा
 - मुरादाबाद।
 - मुरादाबाद।
 - मुरादाबाद।



Handwritten signature or initials.

समस्त प्रभुनी
 मुरादाबाद विद्यापीठ प्राधिकरण, 71
 मुरादाबाद



उत्तर प्रदेश UTTAR PRADESH

H 792024



भूमि का प्रकार
गाटा सं०
क्षेत्रफल
ग्राम/मोहल्ला
परगना
तहसील
जनपद

विक्रय-विलेख

-	कृषि
-	690
-	0.5342 (Rounded off 0.5350) हे०
-	मंगपुरा
-	मुरादाबाद।
-	मुरादाबाद।
-	मुरादाबाद।



[Handwritten signature]

सम्पत्ति प्रभारी
मुरादाबाद विकास प्राधिकरण,
मुरादाबाद

भारतीय गैर न्यायिक INDIA NON JUDICIAL

₹.
25000

पच्चीस हजार रुपये



Rs.
25000

TWENTY-FIVE THOUSAND RUPEES

उत्तर प्रदेश UTTAR PRADESH

H 792025

उत्तर प्रदेश
कार्यालय मुख्य अभि. मुरादाबाद
मुख्य कोषाधिकारी मुरादाबाद-147001
कोषागार-1-10

M B D. M B
शुद्धि की प्रकार
गाटा सं०
क्षेत्रफल
ग्राम/मोहल्ला
परगना
तहसील
जनपद

विक्रय-विलेख

- कृषि
- 690
- 0.5342 (Rounded off 0.5350) हे०
- मंगपुरा
- मुरादाबाद।
- मुरादाबाद।
- मुरादाबाद।



[Handwritten signature]

रामपति शर्मा
मुरादाबाद विकास प्राधिकरण
मुरादाबाद

भारतीय गैर न्यायिक INDIA NON JUDICIAL

रु.
25000

पच्चीस हजार रुपये



Rs.
25000

TWENTY FIVE THOUSAND RUPEES

INDIA

उत्तर प्रदेश UTTAR PRADESH

H 792026

उत्तर प्रदेश
कार्यालय मुख्य पट्टिकारी
मुरादाबाद


M B D. M B D.
मुख्य कोषाधिकारी
मुरादाबाद 1400

कोषागार - 1400

श्रीम. का प्रकार
मॉर्टे सा
क्षेत्रफल
ग्राम/मोहल्ला
परगना
तहसील
जनपद

विक्रय-विलेख

- कृषि
- 690
- 0.5342 (Rounded off 0.5350) हेठ
- मंगपुरा
- मुरादाबाद।
- मुरादाबाद।
- मुरादाबाद।



शक्ति प्रभारी
मुरादाबाद विकास प्राधिकरण
मुरादाबाद

भारतीय गैर न्यायिक INDIA NON JUDICIAL

रु.
25000

पच्चीस हजार रुपये



Rs.
25000

TWENTY FIVE THOUSAND RUPEES

उत्तर प्रदेश UTTAR PRADESH

H 792027

H 792027

उत्तर प्रदेश
कार्यालय मुख्य कोष, मुरादाबाद
मुख्य कोषाधिकारी
मुरादाबाद-141
कोषागार-141

भूमि का प्रकार
गाटा सं०
खेजफल
ग्राम/मोहल्ला
परगना
तहसील
जनपद

विक्रय-विलेख

— कृषि
— 690
— 0.5342 (Rounded off 0.5350) हे०
— मंगपुरा
— मुरादाबाद।
— मुरादाबाद।
— मुरादाबाद।

सम्पत्ति प्रभाते
मुरादाबाद विकास प्राधिकरण
मुरादाबाद

भारतीय गैर न्यायिक INDIA NON JUDICIAL

रु.
25000

पच्चीस हजार रुपये



Rs.
25000

TWENTY FIVE THOUSAND RUPEES

INDIA

H 792028

उत्तर प्रदेश UTTAR PRADESH

उत्तर प्रदेश

कार्यालय मुख्य को. के. डी. के.
मुरादाबाद

M B D. मुख्य कोषाधिकारी मुरादाबाद-12 M B D. प्रकार

कोषागार - गाटा सं. क्षेत्रफल

ग्राम/मोहल्ला
परगना
तहसील
जनपद

विक्रय-विलेख

-	कृषि
-	690
-	0.5342 (Rounded off 0.5350) हे०
-	मंगपुरा
-	मुरादाबाद।
-	मुरादाबाद।
-	मुरादाबाद।

A circular stamp with a textured pattern and a handwritten signature in black ink.

सत्यमति प्रभाती
मुरादाबाद विभागत प्राधिकरण,
मुरादाबाद 76

भारतीय गैर न्यायिक INDIA NON JUDICIAL

रु.
25000

पच्चीस हजार रुपये

Rs.
25000

TWENTY FIVE THOUSAND RUPEES

INDIA

उत्तर प्रदेश UTTAR PRADESH

H 792029

उत्तर प्रदेश

मुख्य कार्यालय मुख्य न्यायाधीश 55
मुसादाबाद

M B D

मुख्य कार्यालय, सी
मुसादाबाद-1400

मुसादाबाद-1400

कॉम्प्लेक्स
ग्राम/मोहल्ला
परगना
तहसील
जनपद

विक्रय-विलेख

-	कृषि
-	690
-	0.5342 (Rounded off 0.5350) हे०
-	मंगपुरा
-	मुसादाबाद।
-	मुसादाबाद।
-	मुसादाबाद।



समिति प्रभारी
मुसादाबाद विकास प्राधिकरण
मुसादाबाद

भारतीय गैर न्यायिक INDIA NON JUDICIAL

रु.
25000

पच्चीस हजार रुपये



Rs.
25000

TWENTY FIVE THOUSAND RUPEES

उत्तर प्रदेश UTTAR PRADESH

H 792030

उत्तर प्रदेश

M B D

कार्यालय मुखा को-पेजर्स
मुरादाबाद

M B D

मुख्य कार्यालय की
मुरादाबाद-1460


भूमि का प्रकार
गाटा सं०

जोषागार- २० क्षेत्रफल

ग्राम/मोहल्ला
परगना
तहसील
जनपद

विक्रय-विलेख

-	कृषि
-	690
-	0.5342 (Rounded off 0.5350) हे०
-	मंगूपुरा
-	मुरादाबाद।
-	मुरादाबाद।
-	मुरादाबाद।



सहायसि प्रभारी
मुरादाबाद विकास प्राधिकरण, 78
मुरादाबाद

भारतीय गैर न्यायिक INDIA NON JUDICIAL

रु.
25000

पच्चीस हजार रुपये



Rs.
25000

TWENTY FIVE THOUSAND RUPEES

उत्तर प्रदेश UTTAR PRADESH

H 792031

उत्तर प्रदेश

कार्यालय मुख्य कोषाधिकारी
मुरादाबाद

M B D.

मुख्य कोषाधिकारी
मुरादाबाद-1400

करोड़गार-1470

M का प्रकार
भूमि का प्रकार
ग्राम/मोहल्ला
परगना
तहसील
जनपद

विक्रय-विलेख

- कृषि
- 690
- 0.5342 (Rounded off 0.5350) हेठ
- मंगपुरा
- मुरादाबाद।
- मुरादाबाद।
- मुरादाबाद।



सम्पत्ति प्रभारी
मुरादाबाद विकास प्राधिकरण
मुरादाबाद



उत्तर प्रदेश UTTAR PRADESH

H 792032

उत्तर प्रदेश
 कार्यालय मुख्य कोषागार-1400
 मुरादाबाद

M B D

मुख्य कोषाधिकारी
 मुरादाबाद-1400

M B D

कोषागार-14

मृमि का प्रकार
 गाटा सं
 क्षेत्रांकन
 ग्राम/मोहल्ला
 परगना
 तहसील
 जनपद

विक्रय-विलेख

-	कृषि
-	690
-	0.5342 (Rounded off 0.5350) हे०
-	मंगपुरा
-	मुरादाबाद।
-	मुरादाबाद।
-	मुरादाबाद।



सत्यजीत प्रभारी
 मुरादाबाद विकास प्राधिकरण
 मुरादाबाद 80

भारतीय गैर न्यायिक INDIA NON JUDICIAL

रु.
25000

पच्चीस हजार रुपये

भारत



सत्यमेव जयते

INDIA

Rs.
25000

TWENTY FIVE THOUSAND RUPEES

उत्तर प्रदेश UTTAR PRADESH

H 792033

H 792033

उत्तर प्रदेश

कार्यालय मुख्य कोषाधिकारी
मुरादाबाद

मुख्य कोषाधिकारी
मुरादाबाद-1400

कोषागार-140

M B D.

M 3

मृत्ति का प्रकार
गाटा सं०
क्षेत्रफल
ग्राम/मोहल्ला
परगना
तहसील
जनपद

विक्रय-विलेख

- कृषि
- 690
- 0.5342 (Rounded off 0.5350) हे०
- मंगपुरा
- मुरादाबाद।
- मुरादाबाद।
- मुरादाबाद।



सम्पत्ति प्रभारी
मुरादाबाद विद्यारा प्राधिकरण
मुरादाबाद

भारतीय गैर न्यायिक INDIA NON JUDICIAL

रु.
25000

पच्चीस हजार रुपये



Rs.
25000

TWENTY FIVE THOUSAND RUPEES

INDIA

उत्तर प्रदेश UTTAR PRADESH

H 792034

उत्तर प्रदेश

मुख्य कोषाधिकारी
मुरादाबाद

M B D.

मुख्य कोषाधिकारी
मुरादाबाद-1400

कोषागार-1400

भूमि का प्रकार
गांवा सं०
क्षेत्रफल
ग्राम/मोहल्ला
परगना
तहसील
जनपद

विक्रय-विलेख

-	कृषि
-	690
-	0.5342 (Rounded off 0.5350) हे०
-	मंगपुरा
-	मुरादाबाद।
-	मुरादाबाद।
-	मुरादाबाद।



सम्पत्ति प्रभारी
मुरादाबाद विकास प्राधिकरण 82
मुरादाबाद



उत्तर प्रदेश UTTAR PRADESH

H 792036

उत्तर प्रदेश

M B D.

मुख्य कार्यालय मुख्य कोषाधिकारी
मुरादाबाद

मुख्य कोषाधिकारी
मुरादाबाद-1400

कोषागार-1400

M
भूमि का प्रकार
गांवा सं०
क्षेत्रफल
ग्राम/मोहल्ला
परगना
तहसील
जनपद

विक्रय-विलेख

- कृषि
- 690
- 0.5342 (Rounded off 0.5350) हे०
- मंगपुरा
- मुरादाबाद।
- मुरादाबाद।
- मुरादाबाद।

समिति प्रभारी
मुरादाबाद विकास प्राधिकरण
मुरादाबाद

भारतीय गैर न्यायिक INDIA NON JUDICIAL

₹.
25000

पच्चीस हजार रुपये



Rs.
25000

TWENTY FIVE THOUSAND RUPEES

उत्तर प्रदेश UTTAR PRADESH

H 792035

उत्तर प्रदेश
कार्यालय मुख्य कोषाधिकारी
मुरादाबाद

M B D


मुख्य कोषाधिकारी
मुरादाबाद-2000

कोषागार- 00

भूमि की प्रकार
गाँव से
क्षेत्रफल
ग्राम/मोहल्ला
परगना
तहसील
जनपद

विक्रय-विलेख

- कृषि
- 690
- 0.5342 (Rounded off 0.5350) हे०
- मंगपुरा
- मुरादाबाद।
- मुरादाबाद।
- मुरादाबाद।



सम्पत्ति प्रभारी
मुरादाबाद विकास प्राधिकरण
मुरादाबाद

भारतीय गैर न्यायिक INDIA NON JUDICIAL

रु.
25000

पच्चीस हजार रुपये



Rs.
25000

TWENTY FIVE THOUSAND RUPEES

उत्तर प्रदेश UTTAR PRADESH

H 792037

H 792037

उत्तर प्रदेश

कार्यालय मुख्य कोषाधिकारी
मुरादाबाद

मुख्य कोषाधिकारी
मुरादाबाद-1410

कोषागार- 400

भूमि की संख्या
गाँव सं०

क्षेत्रफल

ग्राम/मोहल्ला
परगना
तहसील
जनपद

विक्रय-विलेख

कृमि
690
0.5342 (Rounded off 0.5350) हे०
मंगपुरा
मुरादाबाद।
मुरादाबाद।
मुरादाबाद।



सम्पत्ति प्रभारी
मुरादाबाद विकास प्राधिकरण
मुरादाबाद

भारतीय गैर न्यायिक INDIA NON JUDICIAL

रु.
25000

पच्चीस हजार रुपये



Rs.
25000

TWENTY FIVE THOUSAND RUPEES

INDIA

उत्तर प्रदेश UTTAR PRADESH

H 792038

उत्तर प्रदेश
M B D. कार्यालय मुख्य कोषागार-111, मुसादाबाद
मुख्य कोषाधिकारी मुसादाबाद-14000
कोषागार-111

M B नू.का प्रकार गाटा सं० क्षेत्रफल ग्राम/मोहल्ला परगना तहसील जनपद

विक्रय-विलेख

- कृषि
- 690
- 0.5342 (Rounded off 0.5350) हे०
- मंगपुरा
- मुसादाबाद।
- मुसादाबाद।
- मुसादाबाद।



सम्पत्ति प्रभारी
मुसादाबाद विकास प्राधिकरण
मुसादाबाद

भारतीय गैर न्यायिक INDIA NON JUDICIAL

रु.
25000

पच्चीस हजार रुपये



Rs.
25000

TWENTY FIVE THOUSAND RUPEES

उत्तर प्रदेश UTTAR PRADESH

H 792039

उत्तर प्रदेश
कार्यालय मुख्य कोषाधिकारी
मुरादाबाद

M 3

मुख्य कोषाधिकारी
मुरादाबाद-1400

कोषागार-14

भूमि का प्रकार
गाटा सं०
क्षेत्रफल
ग्राम/मोहल्ला
परगना
तहसील
जनपद

विक्रय-विलेख

— कृषि
— 690
— 0.5342 (Rounded off 0.5350) हे०
— मंगपुरा
— मुरादाबाद।
— मुरादाबाद।
— मुरादाबाद।



सम्पत्ति अधिकारी
मुरादाबाद विप्लव प्राधिकरण
मुरादाबाद

भारतीय गैर न्यायिक INDIA NON JUDICIAL

रु.
25000

पच्चीस हजार रुपये



Rs.
25000

TWENTY FIVE THOUSAND RUPEES

उत्तर प्रदेश UTTAR PRADESH

H 792040

उत्तर प्रदेश

कायदा कार्यालय मुख्य कौमाधिकारी
मुरादाबाद

M.B.D.

मुख्य कौमाधिकारी
मुरादाबाद-1400

कौमागार-140

M
7
भूमि का प्रकार
गादी सं०
क्षेत्रफल
ग्राम/मोहल्ला
परगना
तहसील
जनपद

विक्रय-विलेख

- कृषि
- 690
- 0.5342 (Rounded off 0.5350) हे०
- मंगपुरा
- मुरादाबाद।
- मुरादाबाद।
- मुरादाबाद।

सहायक प्रभारी
मुरादाबाद विकास प्राधिकरण
मुरादाबाद

88

भारतीय गैर न्यायिक INDIA NON JUDICIAL

रु.
25000

पच्चीस हजार रुपये



Rs.
25000

TWENTY FIVE THOUSAND RUPEES

उत्तर प्रदेश UTTAR PRADESH

H 792041

उत्तर प्रदेश

कार्यालय मुख्य कोषाधिकारी
मुरादाबाद

M B D

मुख्य कोषाधिकारी
मुरादाबाद-14001

कोषागार-14001

M B D

सूचि का प्रकार
गांवा सं०
क्षेत्रफल
ग्राम/मोहल्ला
परगना
तहसील
जनपद

विक्रय-विलेख

— कृषि
— 690
— 0.5342 (Rounded off 0.5350) हे०
— मंगपुरा
— मुरादाबाद।
— मुरादाबाद।
— मुरादाबाद।



मुख्य कोषाधिकारी
मुरादाबाद विकास प्राधिकरण
मुरादाबाद

भारतीय गैर न्यायिक INDIA NON JUDICIAL

₹.
25000
पच्चीस हजार रुपये



Rs.
25000
TWENTY FIVE THOUSAND RUPEES

INDIA

उत्तर प्रदेश UTTAR PRADESH

H 792042


उत्तर प्रदेश

M B D. M B D.
मुख्य कार्यालय मुख्य कोषाधिकारी
मुसदाबाद
मुख्य कोषाधिकारी
मुसदाबाद-1400
कोषागार-14

M B D. M B D.
भूमि का प्रकार
गाटा सं०
क्षेत्रफल
ग्राम/मोहल्ला
परगना
तहसील
जनपद

विक्रय-विलेख

- कृषि
- 690
- 0.5342 (Rounded off 0.5350) हे०
- मंगपुरा
- मुसदाबाद।
- मुसदाबाद।
- मुसदाबाद।



सम्पत्ति प्रभारी
मुसदाबाद विकास प्राधिकरण 90
मुसदाबाद

भारतीय गैर न्यायिक INDIA NON JUDICIAL

रु.
25000

पच्चीस हजार रुपये



Rs.
25000

TWENTY FIVE THOUSAND RUPEES

INDIA

उत्तर प्रदेश UTTAR PRADESH

H 792043

उत्तर प्रदेश
मुख्य कार्यालय मुख्य कोषाधिकारी
मुरादाबाद

M B D

मुख्य कोषाधिकारी
मुरादाबाद-1400

कोषागार-14

M 3
भूमि का प्रकार
गाटा सं०
क्षेत्रफल
ग्राम/मोहल्ला
परगना
तहसील
जनपद

विक्रय-विलेख

— कृषि
— 690
— 0.5342 (Rounded off 0.5350) हे०
— मंगपुरा
— मुरादाबाद।
— मुरादाबाद।
— मुरादाबाद।



सम्पत्ति प्रभारी
मुरादाबाद विकास प्राधिकरण
मुरादाबाद

भारतीय गैर न्यायिक INDIA NON JUDICIAL

रु.
25000

पच्चीस हजार रुपये

Rs.
25000

TWENTY FIVE THOUSAND RUPEES

भारत
INDIA

उत्तर प्रदेश UTTAR PRADESH

H 792044

उत्तर प्रदेश

कार्यालय मुख्य कोषाधिकारी
मुरादाबाद

मुख्य कोषाधिकारी
मुरादाबाद-1400

कोषागार-1400

M
B
भूमि का प्रकार
गाँव सं०
क्षेत्रफल
ग्राम/मोहल्ला
परगना
तहसील
जनपद

विक्रय-विलेख

-	कृषि
-	690
-	0.5342 (Rounded off 0.5350) हे०
-	मंगपुरा
-	मुरादाबाद।
-	मुरादाबाद।
-	मुरादाबाद।



राज्यति प्रभारी
मुरादाबाद विकास प्राधिकरण 92
मुरादाबाद



उत्तर प्रदेश UTTAR PRADESH

H 792045

उत्तर प्रदेश

कार्यालय मुख्य कोषा. कारी
मुरादाबाद

M B D. M B D.

मुख्य कोषाधिकारी
मुरादाबाद-1400

कोषागार-1

सूचिका प्रकार
गांवा सं०
क्षेत्रफल
ग्राम/मोहल्ला
परगना
तहसील
जनपद

विक्रय-विलेख

-	कृषि
-	690
-	.0.5342 (Rounded off 0.5350) हे०
-	मंगपुरा
-	मुरादाबाद।
-	मुरादाबाद।
-	मुरादाबाद।



[Handwritten signature]

[Handwritten signature]
मुख्य अधिकारी
मुरादाबाद विकास प्राधिकरण
मुरादाबाद

भारतीय गैर न्यायिक INDIA NON JUDICIAL

रु.
25000

पच्चीस हजार रुपये



Rs.
25000

TWENTY FIVE THOUSAND RUPEES

उत्तर प्रदेश UTTAR PRADESH

H 792046

उत्तर प्रदेश

कार्यालय मुख्य कोषाधिकारी
मुरादाबाद

मुख्य कोषाधिकारी
मुरादाबाद-1400

कोषागार-1400

M B

भूमि का प्रकार
गाटा सं०
क्षेत्रफल
ग्राम/मोहल्ला
परगना
तहसील
जनपद

विक्रय-विलेख

-	कृषि
-	690
-	0.5342 (Rounded off 0.5350) हे०
-	मंगपुरा
-	मुरादाबाद।
-	मुरादाबाद।
-	मुरादाबाद।

न्याय प्रभारी
मुरादाबाद विकास प्राधिकरण
मुरादाबाद

भारतीय नैऋत्यायिक INDIA NON JUDICIAL

रु.
25000

पच्चीस हजार रुपये



Rs.
25000

TWENTY FIVE THOUSAND RUPEES

INDIA

उत्तर प्रदेश UTTAR PRADESH

H 792047

उत्तर प्रदेश

कार्यालय मुख्य कोषाधिकारी,
मुरादाबाद

M
B

M
D.

मुख्य कोषाधिकारी
मुरादाबाद-1400

कोषागार-1400

भूमि का प्रकार
गाटा सं०
क्षेत्रफल
ग्राम/मोहल्ला
परगना
तहसील
जनपद

विक्रय-विलेख

- कृषि
- 690
- 0.5342 (Rounded off 0.5350) हे०
- मंगपुरा
- मुरादाबाद।
- मुरादाबाद।
- मुरादाबाद।



सहायक प्रभारी
मुरादाबाद विकास प्राधिकरण
मुरादाबाद

भारतीय गैर न्यायिक INDIA NON JUDICIAL

रु.
25000

पच्चीस हजार रुपये



Rs.
25000

TWENTY FIVE THOUSAND RUPEES

उत्तर प्रदेश UTTAR PRADESH

H 792048

उत्तर प्रदेश
कायद्वय मुख्य कोषाधिकारी
मुरादाबाद

M
B
D.

मुख्य कोषाधिकारी
मुरादाबाद-1400

कोषागार-1

भूमि का प्रकार
गाटा सं
क्षेत्रफल
ग्राम/मोहल्ला
परगना
तहसील
जनपद

विक्रय-विलेख

— कृषि
— 690
— 0.5342 (Rounded off 0.5350) हेठ
— मंगपुरा
— मुरादाबाद।
— मुरादाबाद।
— मुरादाबाद।



मुख्य कोषाधिकारी
मुरादाबाद विकास प्राधिकरण
मुरादाबाद

भारतीय गैर न्यायिक INDIA NON JUDICIAL

रु.
25000

पच्चीस हजार रुपये



Rs.
25000

TWENTY FIVE THOUSAND RUPEES

उत्तर प्रदेश UTTAR PRADESH

H 792049

उत्तर प्रदेश

कार्यालय मुख्य कोषाधिकारी
मुसदाबाद

M B D.


मुख्य कोषाधिकारी
मुसदाबाद-1400

कोषागार-140

मूनि का प्रकार
गोटा सं०
क्षेत्रफल
ग्राम/मोहल्ला
परगना
तहसील
जनपद

विक्रय-विलेख

- कृषि
- 690
- 0.5342 (Rounded off 0.5350) हे०
- मंगपुरा
- मुसदाबाद।
- मुसदाबाद।
- मुसदाबाद।



सम्पत्ति प्रभारी
मुसदाबाद विभागास प्राधिकरण
मुसदाबाद

भारतीय गैर न्यायिक INDIA NON JUDICIAL

रु.
25000

पच्चीस हजार रुपये



Rs.
25000

TWENTY FIVE THOUSAND RUPEES

उत्तर प्रदेश UTTAR PRADESH

H 792050

उत्तर प्रदेश

कार्यालय मुख्य कोषाधिकारी
मुरादाबाद

M B D

मुख्य कोषाधिकारी
मुरादाबाद-1400

क्षेत्रफल

ग्राम/माहल्ला

परगना

तहसील

जनपद

विक्रय-विलेख

— कृषि
— 690
— 0.5342 (Rounded off 0.5350) हेठ
— मंगपुरा
— मुरादाबाद।
— मुरादाबाद।
— मुरादाबाद।



प्रभासे प्रभासे
मुरादाबाद विकास प्राधिकरण
मुरादाबाद

भारतीय नैऋत्यायिक INDIA NON JUDICIAL

रु.
25000

पच्चीस हजार रुपये

भारत



INDIA

Rs.
25000

TWENTY FIVE THOUSAND RUPEES

उत्तर प्रदेश UTTAR PRADESH

H 792051

H 792051

उत्तर प्रदेश

कार्यालय मुख्य कोषाधिकारी
मुरादाबाद

M B D

मुख्य कोषाधिकारी
मुरादाबाद-1400

कोषागार-141

M B D

मुक्ति का प्रकार
गादा सं०
क्षेत्रफल
ग्राम/मोहल्ला
परगना
तहसील
जनपद

विक्रय-विलेख

- कृषि
- 690
- 0.5342 (Rounded off 0.5350) हे०
- मंगपुरा
- मुरादाबाद।
- मुरादाबाद।
- मुरादाबाद।



सम्पत्ति प्रभारी
मुरादाबाद विकास प्राधिकरण
मुरादाबाद

भारतीय गैर न्यायिक INDIA NON JUDICIAL

रु.
25000
पच्चीस हजार रुपये



Rs.
25000
TWENTY FIVE THOUSAND RUPEES

उत्तर प्रदेश UTTAR PRADESH

H 792052

उत्तर प्रदेश

कार्यालय मुख्य कोषाधिकारी
मुरादाबाद

M B D. M B D.

मुख्य कोषाधिकारी
मुरादाबाद-1400

कोषागार-1400

भूमि का प्रकार
गाटा सं०
क्षेत्रफल
ग्राम/मोहल्ला
परगना
तहसील
जनपद

विक्रय-विलेख

— कृषि
— 690
— 0.5342 (Rounded off 0.5350) हे०
— मंगपुरा
— मुरादाबाद।
— मुरादाबाद।
— मुरादाबाद।



सहायक प्रभारी
मुरादाबाद विकास प्राधिकरण
मुरादाबाद

भारतीय गैर न्यायिक INDIA NON JUDICIAL

भारत

रु.
25000

पच्चीस हजार रुपये

Rs.
25000

TWENTY FIVE THOUSAND RUPEES

INDIA

H 792053

उत्तर प्रदेश UTTAR PRADESH

उत्तर प्रदेश

कार्यालय मुख्य कोषाधिकारी
मुरादाबाद

M B

मुख्य कोषाधिकारी
मुरादाबाद-1400

कोषागार-141

M B

भूमि का प्रकार
गाँव सं०
क्षेत्रफल
ग्राम/मोहल्ला
परगना
तहसील
जनपद

विक्रय-विलेख

- कृषि
- 690
- 0.5342 (Rounded off 0.5350) हे०
- मंगपुरा
- मुरादाबाद।
- मुरादाबाद।
- मुरादाबाद।



सम्पत्ति प्रभाती
मुरादाबाद विकास प्राधिकरण
मुरादाबाद

भारतीय गैर न्यायिक INDIA NON JUDICIAL

रु.
25000

पच्चीस हजार रुपये



Rs.
25000

TWENTY FIVE THOUSAND RUPEES

INDIA

उत्तर प्रदेश UTTAR PRADESH

H 792054

उत्तर प्रदेश

कार्यालय मुख्य कार्यालय
मुरादाबाद

M B D

मुख्य कार्यालय
मुरादाबाद-1400

कोषागार-1400

M B
भूमि का प्रकार
गादा सं०
क्षेत्रफल
ग्राम/मोहल्ला
परगना
तहसील
जनपद

विक्रय-विलेख

— कृषि
— 690
— 0.5342 (Rounded off 0.5350) हे०
— मंगपुरा
— मुरादाबाद।
— मुरादाबाद।
— मुरादाबाद।



Handwritten signature or mark.

मुख्य कार्यालय
मुरादाबाद विकास प्राधिकरण
मुरादाबाद

भारतीय गैर न्यायिक INDIA NON JUDICIAL

रु.
25000
पच्चीस हजार रुपये



Rs.
25000
TWENTY FIVE THOUSAND RUPEES

उत्तर प्रदेश UTTAR PRADESH

H 792055

उत्तर प्रदेश

कार्यालय मुख्य को. वि. म. मुरादाबाद

M B D. मुख्य कोषाधिकारी मुरादाबाद-1400

कोषाधिकारी-1400

M B की प्रकार गाँव सं. क्षेत्रफल ग्राम/मोहल्ला परगना तहसील जनपद

विक्रय-विलेख

-	कृषि
-	890
-	0.5342 (Rounded off 0.5350) हे०
-	मंगपुरा
-	मुरादाबाद।
-	मुरादाबाद।
-	मुरादाबाद।



मुरादाबाद विकास प्राधिकरण
मुरादाबाद

भारतीय गैर न्यायिक INDIA NON JUDICIAL

रु.
25000

पच्चीस हजार रुपये



Rs.
25000

TWENTY FIVE THOUSAND RUPEES

INDIA

उत्तर प्रदेश UTTAR PRADESH

H 792056

उत्तर प्रदेश
कार्यालय मुख्य कोषाधिकारी
मुरादाबाद

M B D

मुख्य कोषाधिकारी
मुरादाबाद-1400


M B D

क्षेत्रफल

भूमि का प्रकार
गांवा सौ
ग्राम/मोहल्ला
परगना
तहसील
जनपद

विक्रय-विलेख

— कृषि
— 890
— 0.5342 (Rounded off 0.5350) हेठ
— मंगपुरा
— मुरादाबाद।
— मुरादाबाद।
— मुरादाबाद।



सहायक प्रभारी
मुरादाबाद विकास प्राधिकरण
मुरादाबाद

भारतीय गैर न्यायिक INDIA NON JUDICIAL

भारत

रु.
25000

पच्चीस हजार रुपये

Rs.
25000

TWENTY FIVE THOUSAND RUPEES

INDIA

उत्तर प्रदेश UTTAR PRADESH

H 792057

H 792057

उत्तर प्रदेश

कार्यालय मुख्य कोषाधिकारी
मुरादाबाद

M B D.

मुख्य कोषाधिकारी
मुरादाबाद-1400

कोषागार-1400

M B

भूमि का प्रकार
गाँव सं०
क्षेत्रफल
ग्राम/मोहल्ला
परगना
तहसील
जनपद

विक्रय-विलेख

-	कृषि
-	690
-	0.5342 (Rounded off 0.5350) हे०
-	मंगपुरा
-	मुरादाबाद।
-	मुरादाबाद।
-	मुरादाबाद।



सन्तति प्रभाषी
मुरादाबाद विकास प्राधिकरण
मुरादाबाद

भारतीय गैर न्यायिक INDIA NON JUDICIAL

रु.
25000

पच्चीस हजार रुपये



Rs.
25000

TWENTY FIVE THOUSAND RUPEES

INDIA

H 792058

उत्तर प्रदेश UTTAR PRADESH

उत्तर प्रदेश
कार्यालय मुख्य कोषाधिकारी
मुरादाबाद

मुख्य कोषाधिकारी
मुरादाबाद-1400

कोषागार-1400

M
भूमि का प्रकार
गाटा सं०
क्षेत्रफल
ग्राम/मौहल्ला
परगना
तहसील
जनपद

विक्रय-विलेख

- कृषि
- 690
- 0.5342 (Rounded off 0.5350) हे०
- मंगपुरा
- मुरादाबाद।
- मुरादाबाद।
- मुरादाबाद।



सन्तोष प्रभाषी
मुरादाबाद विकास प्राधिकरण
मुरादाबाद

भारतीय गैर न्यायिक INDIA NON JUDICIAL

भारत

रु.
25000

पच्चीस हजार रुपये

Rs.
25000

TWENTY FIVE THOUSAND RUPEES

INDIA

उत्तर प्रदेश UTTAR PRADESH

H 792059

उत्तर प्रदेश

कार्यालय मुख्य कोषागार
मुरादाबाद

M
B

D.

मुख्य कोषागारी
मुरादाबाद-1400

कोषागार-1

भूमि का प्रकार
गाटा सं०
क्षेत्रफल
ग्राम/ मोहल्ला
परगना
तहसील
जनपद

विक्रय-विलेख

— कृषि
— 690
— 0.5342 (Rounded off 0.5350) हे०
— मंगपुरा
— मुरादाबाद।
— मुरादाबाद।
— मुरादाबाद।



सत्यजीव प्रभासी
मुरादाबाद विकास प्राधिकरण
मुरादाबाद

भारतीय गैर न्यायिक INDIA NON JUDICIAL

रु.
25000

पच्चीस हजार रुपये



Rs.
25000

TWENTY FIVE THOUSAND RUPEES

INDIA

उत्तर प्रदेश UTTAR PRADESH

H 792060

H 792060

उत्तर प्रदेश

कार्यालय मुख्य कोषाधिकारी
मुरादाबाद

M B D

मुख्य कोषाधिकारी
मुरादाबाद-1400

कोषागार-1400

M B D

भूमि का प्रकार
गाटा सं०
क्षेत्रफल
ग्राम/मोहल्ला
परगना
तहसील
जनपद

विक्रय-विलेख

— कृषि
— 690
— 0.5342 (Rounded off 0.5350) हे०
— मंगपुरा
— मुरादाबाद।
— मुरादाबाद।
— मुरादाबाद।



मुख्य कोषाधिकारी
मुरादाबाद विकास प्राधिकरण
मुरादाबाद

भारतीय गैर न्यायिक INDIA NON JUDICIAL

रु.
25000

पच्चीस हजार रुपये



Rs.
25000

TWENTY FIVE THOUSAND RUPEES

INDIA

उत्तर प्रदेश UTTAR PRADESH

H 792061

संख्या ३३२५

M B D

कार्यालय मुख्य कोषाधिकारी
मुरादाबाद


मुख्य कोषाधिकारी
मुरादाबाद-१४००

कोषागार-१४

M
उ
भूमि का प्रकार
गोदा सं०
क्षेत्रफल
ग्राम/मोहल्ला
परगना
तहसील
जनपद

विक्रय-विलेख

कृषि
690
0.5342 (Rounded off 0.5350) हे०
मंगपुरा
मुरादाबाद।
मुरादाबाद।
मुरादाबाद।



समाप्त प्रभाती
मुरादाबाद, विद्यार्थ प्राधिकरण,
मुरादाबाद

भारतीय गैर न्यायिक INDIA NON JUDICIAL

भारत

रु.
25000

पच्चीस हजार रुपये

Rs.
25000

TWENTY FIVE THOUSAND RUPEES

INDIA

उत्तर प्रदेश UTTAR PRADESH

H 792062

उत्तर प्रदेश

60 कार्यालय मुख्य कोषाधिकारी
मुरादाबाद

M B D

मुख्य कोषाधिकारी
मुरादाबाद-1400

कोषागार-1411

M B D

भूमि का प्रकार
गोटा सं०
क्षेत्रफल
ग्राम/मोहल्ला
परगना
तहसील
जनपद

विक्रय-विलेख

- कृषि
- 690
- 0.5342 (Rounded off 0.5350) हे०
- मंगपुरा
- मुरादाबाद।
- मुरादाबाद।
- मुरादाबाद।



रामपाल प्रभारी
मुरादाबाद विकास प्राधिकरण
मुरादाबाद



उत्तर प्रदेश UTTAR PRADESH

H 792063

उत्तर प्रदेश

कार्यालय मुख्य अधिकारी
मुरादाबाद

M B D

मुख्य अधिकारी
मुरादाबाद-1400

M B D

भूमि का प्रकार
गाँव से
क्षेत्रफल
ग्राम/मोहल्ला
परगना
तहसील
जनपद

विक्रय-विलेख

-	कृषि
-	690
-	0.5342 (Rounded off 0.5350) हे०
-	मंगपुरा
-	मुरादाबाद।
-	मुरादाबाद।
-	मुरादाबाद।



मुख्य अधिकारी
मुरादाबाद विकास प्राधिकरण
मुरादाबाद

भारतीय गैर न्यायिक INDIA NON JUDICIAL

भारत

रु.
25000

पच्चीस हजार रुपये

Rs.
25000

TWENTY FIVE THOUSAND RUPEES

INDIA

H 792064

उत्तर प्रदेश UTTAR PRADESH

उत्तर प्रदेश
 मुख्य कार्यालय मुख्य कोषाधिकारी
 मुरादाबाद

M
 D

मुख्य कोषाधिकारी
 मुरादाबाद-1400

कांसागर-147

M
 B
 मूँति का प्रकार
 गाँदा सं०
 क्षेत्रफल
 ग्राम/मोहल्ला
 परगना
 तहसील
 जनपद

विक्रय-विलेख

-	कृषि
-	690
-	0.5342 (Rounded off 0.5350) हे०
-	मंगपुरा
-	मुरादाबाद।
-	मुरादाबाद।
-	मुरादाबाद।



व्यक्ति प्रभारी
 मुरादाबाद विकास प्राधिकरण
 मुरादाबाद

भारतीय गैर न्यायिक INDIA NON JUDICIAL

रु.
25000

पच्चीस हजार रुपये



Rs.
25000

TWENTY FIVE THOUSAND RUPEES

उत्तर प्रदेश UTTAR PRADESH

H 792065

उत्तर प्रदेश

क्याबलय मुख्य कोषाधिकारी
मुरादाबाद

M
B
D.

मुख्य कोषाधिकारी
मुरादाबाद-1400

कोषागार-1400

M
B
D.

भूमि का प्रकार
गादा सं०
क्षेत्रफल
ग्राम/मोहल्ला
परगना
तहसील
जनपद

विक्रय-विलेख

— कृषि
— 690
— 0.5342 (Rounded off 0.5350) हे०
— मंगपुरा
— मुरादाबाद।
— मुरादाबाद।
— मुरादाबाद।



—

सहायक प्रभारी
मुरादाबाद विकास प्राधिकरण
मुरादाबाद

भारतीय गैर न्यायिक INDIA NON JUDICIAL

भारत

रु.
25000

पच्चीस हजार रुपये

Rs.
25000

TWENTY FIVE THOUSAND RUPEES

INDIA

उत्तर प्रदेश UTTAR PRADESH

H 792066



सूक्ति का प्रकार
गाँव सं०
खेतीफान
ग्राम / मोहल्ला
परगना
तहसील
जनपद

विक्रय-विलेख

-	कृषि
-	690
-	0.5342 (Rounded off 0.5350) हे०
-	मंगपुरा
-	मुरादाबाद ।
-	मुरादाबाद ।
-	मुरादाबाद ।

सम्पत्ति प्रभारो
मुरादाबाद विकास प्राधिकरण
मुरादाबाद

भारतीय गैर न्यायिक INDIA NON JUDICIAL

रु.
25000

पच्चीस हजार रुपये



Rs.
25000

TWENTY FIVE THOUSAND RUPEES

उत्तर प्रदेश UTTAR PRADESH

H 792067

उत्तर प्रदेश

कार्यालय मुख्य जमीनपट्टी मुरादाबाद

M B D.

मुख्य जमीनपट्टी मुरादाबाद-1400

कोषागार-1400

M B का प्रकार

गुटा सं०

क्षेत्रफल

ग्राम/मोहल्ला

परगना

तहसील

जनपद

विक्रय-विलेख

-	कृषि
-	890
-	0.5342 (Rounded off 0.5350) हे०
-	मंगपुरा
-	मुरादाबाद।
-	मुरादाबाद।
-	मुरादाबाद।

सत्यजीव शर्मा

मुरादाबाद विकास प्राधिकरण

मुरादाबाद

भारतीय गैर न्यायिक INDIA NON JUDICIAL

रु.
25000

पच्चीस हजार रुपये



Rs.
25000

TWENTY FIVE THOUSAND RUPEES

INDIA

उत्तर प्रदेश UTTAR PRADESH

H 792068

उत्तर प्रदेश
कार्यालय मुख्य वीरसाधिकारी
मुसादाबाद

M B D

मुख्य वीरसाधिकारी
मुसादाबाद-1400

कोषागार-1400

M B
प्रकार
नामा सं
क्षेत्रफल
ग्राम/मोहल्ला
परगना
तहसील
जनपद

विक्रय-विलेख

- कृषि
- 690
- 0.5342 (Rounded off 0.5350) हेठे
- मंगपुरा
- मुसादाबाद।
- मुसादाबाद।
- मुसादाबाद।




मुख्य वीरसाधिकारी
मुसादाबाद विकास प्राधिकरण
मुसादाबाद



रु.
25000

पच्चीस हजार रुपये



Rs.
25000

TWENTY FIVE THOUSAND RUPEES

उत्तर प्रदेश UTTAR PRADESH

H 792069

उत्तर प्रदेश
कार्यालय मुख्य वसति अधिकारी
मुरादाबाद

M B D

मुख्य कोषाधिकारी
मुरादाबाद-1400

कोषागार-1400

भूमि का प्रकार
गाँव रु०
क्षेत्रफल
ग्राम/मोहल्ला
परगना
तहसील
जनपद

विक्रय-विलेख

कृषि
690
0.5342 (Rounded off 0.5350) हे०
मंगपुरा
मुरादाबाद।
मुरादाबाद।
मुरादाबाद।



सचिव अन्वय
मुरादाबाद विकास प्राधिकरण
मुरादाबाद

भारतीय गैर न्यायिक INDIA NON JUDICIAL

भारत

रु.
25000

पच्चीस हजार रुपये

Rs.
25000

TWENTY FIVE THOUSAND RUPEES

INDIA

H 792070

उत्तर प्रदेश UTTAR PRADESH

उत्तर प्रदेश

कार्यालय मुख्य कोषाधिकारी
मुसदाबाद

M B
D.

मुख्य कोषाधिकारी
मुसदाबाद-1400

कोषागार-1400

M B
भूमि का प्रकार
गाटा सं०
क्षेत्रफल
ग्राम/मोहल्ला
परगना
तहसील
जनपद

विक्रय-विलेख

-	कृषि
-	690
-	0.5342 (Rounded off 0.5350) हेठ
-	मंगपुरा
-	मुसदाबाद।
-	मुसदाबाद।
-	मुसदाबाद।



Handwritten signature or mark.

सहायक प्रभारी
मुसदाबाद विकास प्राधिकरण
मुसदाबाद

भारतीय गैर न्यायिक INDIA NON JUDICIAL

रु.
25000

पच्चीस हजार रुपये



Rs.
25000

TWENTY FIVE THOUSAND RUPEES

H 792071

उत्तर प्रदेश UTTAR PRADESH

उत्तर प्रदेश

कार्यालय मुख्य कोषाधिकारी
मुरादाबाद

M B D

मुख्य कोषाधिकारी
मुरादाबाद-1400

कोषागार-1400

M B D

भूमि का प्रकार
गाँव सं०
क्षेत्रफल
ग्राम/मोहल्ला
परगना
सहसील
जनपद

विक्रय-विलेख

— कृषि
— 690
— 0.5342 (Rounded off 0.5350) हे०
— मंगपुरा
— मुरादाबाद।
— मुरादाबाद।
— मुरादाबाद।

सहायक प्रभारी
मुरादाबाद विकास प्राधिकरण
मुरादाबाद 119

भारतीय गैर न्यायिक INDIA NON JUDICIAL

भारत

रु.
25000

पच्चीस हजार रुपये

Rs.
25000

TWENTY FIVE THOUSAND RUPEES

INDIA

उत्तर प्रदेश UTTAR PRADESH

H 792072

उत्तर प्रदेश

कायालय मुख्य कोषाधिकारी
मुरादाबाद

M B D.

मुख्य कोषाधिकारी
मुरादाबाद-1400

M B

मृत्तिका प्रकार
गोटा सं०

संज्ञक
ग्राम/मोहल्ला
परगना
तहसील
जनपद

विक्रय-विलेख

— कृषि

— 690

— 0.5342 (Rounded off 0.5350) हे०

— मंगपुरा

— मुरादाबाद।

— मुरादाबाद।

— मुरादाबाद।



सहायक प्रभारी
मुरादाबाद विकास प्राधिकरण
मुरादाबाद

भारतीय गैर न्यायिक INDIA NON JUDICIAL

₹.
25000

पच्चीस हजार रुपये



Rs.
25000

TWENTY FIVE THOUSAND RUPEES

उत्तर प्रदेश UTTAR PRADESH

H 792073

उत्तर प्रदेश सरकार

कार्यालय मुख्य विकास अधिकारी
मुसदाबाद

मुख्य खासियकारी
मुसदाबाद-1400

कार्यालय-1400

विक्रय-विलेख

—	कृषि
—	690
—	0.5342 (Rounded off 0.5350) हे०
—	मंगपुरा
—	मुसदाबाद ।
—	मुसदाबाद ।
—	मुसदाबाद ।

क्षेत्रफल
ग्राम/मोहल्ला
परगना
तहसील
जनपद

मुख्य विकास अधिकारी
मुसदाबाद विकास प्राधिकरण-21
मुसदाबाद

भारतीय गैर न्यायिक INDIA NON JUDICIAL

रु.
25000

पच्चीस हजार रुपये

Rs.
25000

TWENTY FIVE THOUSAND RUPEES

INDIA

उत्तर प्रदेश UTTAR PRADESH

H 792074

उत्तर प्रदेश
कार्यालय मुख्य कृषि अधिकारी
मुरादाबाद

M
B
D

मुख्य कृषि अधिकारी
मुरादाबाद-1400

साधागार-141

M
B
भूमि का प्रकार
गाटा सं०
क्षेत्रफल
ग्राम/मोहल्ला
परगना
तहसील
जनपद

विक्रय-विलेख

- कृषि
- 690
- 0.5342 (Rounded off 0.5350) हेठ
- मंगपुरा
- मुरादाबाद।
- मुरादाबाद।
- मुरादाबाद।



सम्पत्ति प्रभारी
मुरादाबाद विकास प्राधिकरण
मुरादाबाद

भारतीय गैर न्यायिक INDIA NON JUDICIAL

भारत

रु.
25000

पच्चीस हजार रुपये

Rs.
25000

TWENTY FIVE THOUSAND RUPEES

INDIA

उत्तर प्रदेश UTTAR PRADESH

H 792075

H 792075

उत्तर प्रदेश

कार्यालय मुख्य जग्गाधिकारी
मुरादाबाद

M B D

मुख्य जग्गाधिकारी
मुरादाबाद-1400

कोषागार-1400

M B का प्रकार
गाट सं०
क्षेत्रफल
ग्राम/मोहल्ला
परगना
तहसील
जनपद

विक्रय-विलेख

कृषि
690
0.5342 (Rounded off 0.5350) हे०
मंगपुरा
मुरादाबाद।
मुरादाबाद।
मुरादाबाद।



Handwritten signature or mark.

Handwritten signature or mark.

राज्यीय प्रभारी
मुरादाबाद विकास प्राधिकरण
मुरादाबाद

भारतीय गैर न्यायिक INDIA NON JUDICIAL

रु.
25000

पच्चीस हजार रुपये



Rs.
25000

TWENTY FIVE THOUSAND RUPEES

उत्तर प्रदेश UTTAR PRADESH

H 792076

उत्तर प्रदेश

कार्यालय मुख्य कोषाधिकारी
मुरादाबाद

M
B
D

मुख्य कोषाधिकारी
मुरादाबाद-1400

कोषागार-1-00

M
B
D

भूमि का प्रकार
गाँव सं०
क्षेत्रफल
ग्राम/मोहल्ला
परगना
तहसील
जनपद

विक्रय-विलेख

- कृषि
- 690
- 0.5342 (Rounded off 0.5350) हे०
- मंगपुरा
- मुरादाबाद।
- मुरादाबाद।
- मुरादाबाद।



मुख्य कोषाधिकारी
मुरादाबाद विकास प्राधिकरण
मुरादाबाद

भारतीय गैर न्यायिक INDIA NON JUDICIAL

भारत

रु.
25000

पच्चीस हजार रुपये

Rs.
25000

TWENTY FIVE THOUSAND RUPEES

INDIA

उत्तर प्रदेश UTTAR PRADESH

H 792077

उत्तर प्रदेश

कार्यालय मुख्य जमीन अधिकारी
मुरादाबाद

M B D

मुख्य जमीन अधिकारी
मुरादाबाद-1400

सुरक्षा संख्या 140

ग्राम/मोहल्ला
परगना
तहसील
जनपद

भूमि का प्रकार
सिंचित
सिंचित

विक्रय-विलेख

- कृषि
- 690
- 0.5342 (Rounded off 0.5350) हेठे
- मंगपुरा
- मुरादाबाद।
- मुरादाबाद।
- मुरादाबाद।

सामंजस प्रभारी
मुरादाबाद विकास प्राधिकरण
मुरादाबाद

भारतीय गैर न्यायिक INDIA NON JUDICIAL

भारत

रु.
25000

पच्चीस हजार रुपये

Rs.
25000

TWENTY FIVE THOUSAND RUPEES

INDIA

उत्तर प्रदेश UTTAR PRADESH

H 792078

H 792078

उत्तर प्रदेश

कार्यालय, मुख्य जमीन अधिकारी
मुरादाबाद

सूचना अधिकारी
मुरादाबाद-1400

कौषागर-1400

भूमि का प्रकार
ग्राम/मोहल्ला
परगना
तहसील
जगपद

विक्रय-विलेख

- कृमि
- 890
- 0.5342 (Rounded off 0.5350) हेठे
- मंगपुरा
- मुरादाबाद।
- मुरादाबाद।
- मुरादाबाद।



सम्बन्धित प्रभारी
भुरादाबाद विकास प्राधिकरण
भुरादाबाद 126

भारतीय गैर न्यायिक INDIA NON JUDICIAL

रु.
25000

पच्चीस हजार रुपये



Rs.
25000

TWENTY FIVE THOUSAND RUPEES

INDIA

उत्तर प्रदेश UTTAR PRADESH

H 782072

H 792079

उत्तर प्रदेश
कार्यालय मुख्य अधिकाारी
मुरादाबाद
मुख्य अधिकाारी
मुरादाबाद-1400
कोषागार-1

M
B
D.

M
B

भूमि का प्रकार
गाटा सं०
क्षेत्रफल
ग्राम/मोहल्ला
परगना
तहसील
जनपद

विक्रय-विलेख

— कृषि
— 690
— 0.5342 (Rounded off 0.5350) हे०
— मंगपुरा
— मुरादाबाद।
— मुरादाबाद।
— मुरादाबाद।



[Handwritten signature]

[Handwritten signature]
सप्यलि प्रभारी
मुरादाबाद विकास प्राधिकरण
मुरादाबाद

भारतीय गैर न्यायिक INDIA NON JUDICIAL

भारत

रु.
25000

पच्चीस हजार रुपये

Rs.
25000

TWENTY FIVE THOUSAND RUPEES

INDIA

उत्तर प्रदेश UTTAR PRADESH

H 792080

उत्तर प्रदेश

कार्यालय मुख्य कोषाधिकारी
मुरादाबाद

मुख्य कोषाधिकारी
मुरादाबाद-1400

कोषागार-14

M
B
का प्रकार
भाटा सं०
क्षेत्रफल
ग्राम/मोहल्ला
परगना
तहसील
जनपद

विक्रय-विलेख

- कृषि
- 690
- 0.5342 (Rounded off 0.5350) हे०
- मंगपुरा
- मुरादाबाद।
- मुरादाबाद।
- मुरादाबाद।

सामंति प्रभारी
मुरादाबाद विकास प्राधिकरण,
मुरादाबाद

भारतीय गैर न्यायिक INDIA NON JUDICIAL

रु.
25000

पच्चीस हजार रुपये



Rs.
25000

TWENTY FIVE THOUSAND RUPEES

उत्तर प्रदेश UTTAR PRADESH

H 792081

उत्तर प्रदेश

मुख्य कार्यालय मुख्य कानूनिकारी
मुरादाबाद

M B D

मुख्य धीमाधिकारी
मुरादाबाद-1400

M B D

जमीन का प्रकार
गाटा सौ

क्षेत्रफल
ग्राम/मोहल्ला
परगना
तहसील
जनपद

जमीन का प्रकार
गाटा सौ

क्षेत्रफल
ग्राम/मोहल्ला
परगना
तहसील
जनपद

विक्रय-विलेख

-	कृषि
-	690
-	0.5342 (Rounded off 0.5350) हेठ
-	मंगपुरा
-	मुरादाबाद।
-	मुरादाबाद।
-	मुरादाबाद।

समिति प्रभारी
मुरादाबाद विकास प्राधिकरण
मुरादाबाद

भारतीय गैर न्यायिक INDIA NON JUDICIAL

रु.
25000

पच्चीस हजार रुपये



Rs.
25000

TWENTY FIVE THOUSAND RUPEES

उत्तर प्रदेश UTTAR PRADESH

H 792082

उत्तर प्रदेश
कार्यालय मुख्य कोषाधिकारी
मुरादाबाद

M B D


मुख्य कोषाधिकारी
मुरादाबाद-1400

कोषानाद-1

भूमि का प्रकार
गुंटा सं०
क्षेत्रफल
ग्राम/मोहल्ला
परगना
तहसील
जनपद

विक्रय-विलेख

— कृषि
— 690
— 0.5342 (Rounded off 0.5350) हे०
— मंगपुरा
— मुरादाबाद।
— मुरादाबाद।
— मुरादाबाद।



सम्पत्ति प्रबन्धी
मुरादाबाद विकास प्राधिकरण
मुरादाबाद



उत्तर प्रदेश UTTAR PRADESH

H 792083 H 792083

उत्तर प्रदेश	
कार्यालय मुख्य कोषाधिकारी	मुरादाबाद
मुख्य कोषाधिकारी	मुरादाबाद-14000
कोषागार-1	क्षेत्रफल
	ग्राम/मोहल्ला
	परगना
	तहसील
	जनपद

विक्रय-विलेख

-	कृषि
-	690
-	0.5342 (Rounded off 0.5350) हे०
-	मंगूपुरा
-	मुरादाबाद।
-	मुरादाबाद।
-	मुरादाबाद।

सम्पत्ति प्रभारी
मुरादाबाद विकास प्राधिकरण
मुरादाबाद



उत्तर प्रदेश UTTAR PRADESH

H 792084

H 792084

उत्तर प्रदेश

कार्यालय मुख्य कृषि अधिकारी
मुरादाबाद

M B D. M B D.

मुख्य कृषि अधिकारी
मुरादाबाद-1400

घोषणा नं०-1400

विक्रय-विलेख

-	कृषि
-	690
-	0.5342 (Rounded off 0.5350) हे०
-	मंगपुरा
-	मुरादाबाद।
-	मुरादाबाद।
-	मुरादाबाद।

क्षेत्रफल
ग्राम/मोहल्ला
परगना
तहसील
जनपद

[Handwritten signature]

[Handwritten signature]
सम्पत्ति प्रभारी
मुरादाबाद विकास प्राधिकरण
मुरादाबाद



उत्तर प्रदेश UTTAR PRADESH

H 792085

H 792085

उत्तर प्रदेश

कार्यालय मुख्य गोधाधिकारी
मुरादाबाद

M B D.

मुख्य गोधाधिकारी
मुरादाबाद-1400

गोधानाए-140

M B D.

भूमि का प्रकार
गांवा सं०
क्षेत्रफल
ग्राम/मोहल्ला
परगना
तहसील
जनपद

विक्रय-विलेख

-	कृषि
-	690
-	0.5342 (Rounded off 0.5350) हे०
-	मंगपुरा
-	मुरादाबाद।
-	मुरादाबाद।
-	मुरादाबाद।

समिति प्रभारी
मुरादाबाद विकास प्राधिकरण
मुरादाबाद

भारतीय गैर न्यायिक



INDIA NON JUDICIAL

92AE 964014

उत्तर प्रदेश UTTAR PRADESH

विक्रय-विलेख

भूमि का प्रकार
गाटा सं०
क्षेत्रफल
ग्राम/मोहल्ला
परगना
तहसील
जनपद

—
—
—
—
—
—
—

कृषि
690
0.5342 (Rounded off 0.5350) हे०
मंगपुरा
मुरादाबाद।
मुरादाबाद।
मुरादाबाद।



सम्पत्ति प्रशासक
मुरादाबाद विकास प्राधिकरण
मुरादाबाद

भारतीय गैर न्यायिक

दस
रुपये

₹.10



TEN
RUPEES

Rs.10

INDIA NON JUDICIAL

उत्तर प्रदेश UTTAR PRADESH

92AE 964025

विक्रय-विलेख

भूमि का प्रकार
गाटा सं०
क्षेत्रफल
ग्राम/मोहल्ला
परगना
तहसील
जनपद

-
-
-
-
-
-

कृषि
690
0.5342 (Rounded off 0.5350) हे०
मंगपुरा
मुरादाबाद।
मुरादाबाद।
मुरादाबाद।



सम्पत्ति प्रभारी
मुरादाबाद विकास प्राधिकरण
मुरादाबाद

भारतीय गैर न्यायिक

दस
रुपये

रु. 10



TEN
RUPEES

Rs. 10

INDIA NON JUDICIAL

उत्तर प्रदेश UTTAR PRADESH

92AE 964026

विक्रय-विलेख

भूमि का प्रकार
गाटा सं०
क्षेत्रफल
ग्राम/मोहल्ला
परगना
तहसील
जनपद

—
—
—
—
—
—
—

कृषि
690
0.5342 (Rounded off 0.5350) हे०
मंगपुरा
मुरादाबाद।
मुरादाबाद।
मुरादाबाद।



सहायक न्यायिक अधिकारी
मुरादाबाद विकास प्राधिकरण,
मुरादाबाद

भारतीय गैर न्यायिक

दस
रुपये

₹.10



TEN
RUPEES

Rs.10

INDIA NON JUDICIAL

उत्तर प्रदेश UTTAR PRADESH

92AE 964027

विक्रय-विलेख

भूमि का प्रकार
गाटा सं०
क्षेत्रफल
ग्राम/मोहल्ला
परगना
तहसील
जनपद

-
-
-
-
-
-
-

कृषि
690
0.5342 (Rounded off 0.5350) हे०
मंगपुरा
मुरादाबाद।
मुरादाबाद।
मुरादाबाद।



सम्भाषित प्रिन्सरी
मुरादाबाद विकास प्राधिकरण
मुरादाबाद




उत्तर प्रदेश UTTAR PRADESH

GR 217561

विक्रय-विलेख

भूमि का प्रकार	-	कृषि
गाटा सं०	-	690
क्षेत्रफल	-	0.5342 (Rounded off 0.5350) हे०
ग्राम/मोहल्ला	-	मंगपुरा
परगना	-	मुरादाबाद।
तहसील	-	मुरादाबाद।
जनपद	-	मुरादाबाद।


सम्भाषित प्रशासक
मुरादाबाद विकास प्राधिकरण,
मुरादाबाद



उत्तर प्रदेश UTTAR PRADESH

GR 217562

विक्रय-विलेख

भूमि का प्रकार
गाटा सं०
क्षेत्रफल
ग्राम/मोहल्ला
परगना
तहसील
जत्तपद

— कृषि
— 890
— 0.5342 (Rounded off 0.5350) हे०
— मंगपुरा
— मुरादाबाद।
— मुरादाबाद।
— मुरादाबाद।



सम्पत्ति प्रशासनी
मुरादाबाद विकास प्राधिकरण
मुरादाबाद



प्रदेश UTTAR PRADESH

GR 217563

विक्रय-विलेख

भूमि का प्रकार
गाटा सं०
क्षेत्रफल
ग्राम/मोहल्ला
परगना
तहसील
जनपद

- कृषि
- 690
- 0.5342 (Rounded off 0.5350) हे०
- मंगपुरा
- मुरादाबाद।
- मुरादाबाद।
- मुरादाबाद।



सम्पत्ति जनतरी
मुरादाबाद विकास प्राधिकरण
मुरादाबाद



उत्तर प्रदेश UTTAR PRADESH

GR 217564

विक्रय-विलेख

भूमि का प्रकार	-	कृषि
गाटा सं०	-	690
क्षेत्रफल	-	0.5342 (Rounded off 0.5350) हे०
ग्राम/मोहल्ला	-	मंगूपुरा
परगना	-	मुरादाबाद।
तहसील	-	मुरादाबाद।
जनपद	-	मुरादाबाद।

मुरादाबाद
मुरादाबाद विकास प्राधिकरण
मुरादाबाद



उत्तर प्रदेश UTTAR PRADESH

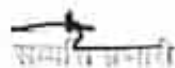
GR 217565

विक्रय-विलेख

भूमि का प्रकार
गाटा सं०
क्षेत्रफल
ग्राम/मोहल्ला
परगना
तहसील
जनपद

- कृषि
- 690
- 0.5342 (Rounded off 0.5350) हे०
- मंगूपुरा
- मुरादाबाद।
- मुरादाबाद।
- मुरादाबाद।




सम्पादन कार्यालय
मुरादाबाद विकास प्राधिकरण
मुरादाबाद



GR 217546

उत्तर प्रदेश UTTAR PRADESH

विक्रय-विलेख

भूमि का प्रकार	-	कृषि
गाटा सं०	-	690
क्षेत्रफल	-	0.5342 (Rounded off 0.5350) हे०
ग्राम/मोहल्ला	-	मंगपुरा
परगना	-	मुरादाबाद।
तहसील	-	मुरादाबाद।
जनपद	-	मुरादाबाद।



[Handwritten signature]

[Handwritten signature]
 मुरादाबाद विकास प्राधिकरण,
 मुरादाबाद



उत्तर प्रदेश UTTAR PRADESH

GR 217547

विक्रय-विलेख

भूमि का प्रकार
गाटा सं०
क्षेत्रफल
ग्राम/मोहल्ला
परगना
तहसील
जनपद

—
—
—
—
—
—
—

फ़ि
890
0.5342 (Rounded off 0.5350) हे०
मंगपुरा
मुरादाबाद।
मुरादाबाद।
मुरादाबाद।

सम्यक् प्रभारो
मुरादाबाद विकास प्राधिकरण
मुरादाबाद



उत्तर प्रदेश UTTAR PRADESH

विक्रय-विलेख

भूमि का प्रकार
गाटा सं०
क्षेत्रफल
ग्राम/मोहल्ला
परगना
तहसील
जनपद

—
—
—
—
—
—
—

कृषि
690
0.5342 (Rounded off 0.5350) हे०
मंगपुरा
मुरादाबाद।
मुरादाबाद।
मुरादाबाद।



सम्पात प्रभारी
मुरादाबाद विकास प्राधिकरण
मुरादाबाद



AL 510328

उत्तर प्रदेश UTTAR PRADESH

विक्रय-विलेख

भूमि का प्रकार
गाटा सं०
क्षेत्रफल
ग्राम/मोहल्ला
परगना
तहसील
जनपद

—
—
—
—
—
—
—

कृषि
690
0.5342 (Rounded off 0.5350) हे०
मंगूपुरा
मुरादाबाद।
मुरादाबाद।
मुरादाबाद।

सम्पत्ति प्रभारत
मुरादाबाद विकास प्राधिकरण
मुरादाबाद



उत्तर प्रदेश UTTAR PRADESH

विक्रय-विलेख

भूमि का प्रकार
गाटा सं०
क्षेत्रफल
ग्राम/मोहल्ला
परगना
तहसील
जनपद

—
—
—
—
—
—
—

कृषि
690
0.5342 (Rounded off 0.5350) हे०
मंगपुरा
मुरादाबाद।
मुरादाबाद।
मुरादाबाद।



सम्पत्ति प्रभारी
मुरादाबाद विकास प्राधिकरण
मुरादाबाद



उत्तर प्रदेश UTTAR PRADESH


AL 510330

विक्रय-विलेख

भूमि का प्रकार
गाटा सं०
क्षेत्रफल
ग्राम/मोहल्ला
परगना
तहसील
जनपद

—
—
—
—
—
—
—

कृषि
690
0.5342 (Rounded off 0.5350) हे०
मंगपुरा
मुरादाबाद।
मुरादाबाद।
मुरादाबाद।



सम्पत्ति प्रभारी
मुरादाबाद विकास अधिकरण
मुरादाबाद



उत्तर प्रदेश UTTAR PRADESH

AL 510331

विक्रय-विलेख

भूमि का प्रकार	-	कृषि
गाटा सं०	-	890
क्षेत्रफल	-	0.5342 (Rounded off 0.5350) हे०
ग्राम/मोहल्ला	-	मंगपुरा
परगना	-	मुरादाबाद।
तहसील	-	मुरादाबाद।
जनपद	-	मुरादाबाद।



सम्पत्ति प्रभार
मुरादाबाद विकास प्राधिकरण
मुरादाबाद




उत्तर प्रदेश UTTAR PRADESH

विक्रय-विलेख

भूमि का प्रकार
गाटा सं०
क्षेत्रफल
ग्राम/मोहल्ला
परगना
तहसील
जनपद

— कृषि
— 690
— 0.5342 (Rounded off 0.5350) हे०
— मंगपुरा
— मुरादाबाद।
— मुरादाबाद।
— मुरादाबाद।



रामजी चन्धारी
मुरादाबाद विकास प्राधिकरण,
मुरादाबाद



उत्तर प्रदेश UTTAR PRADESH

AL 510333

विक्रय-विलेख

भूमि का प्रकार	-	कृषि
गाटा सं०	-	690
क्षेत्रफल	-	0.5342 (Rounded off 0.5350) हे०
ग्राम/मोहल्ला	-	मंगपुरा
परगना	-	मुरादाबाद।
तहसील	-	मुरादाबाद।
जनपद	-	मुरादाबाद।



सम्पत्ति प्रभाते
मुरादाबाद विकास प्राधिकरण
मुरादाबाद



उत्तर प्रदेश UTTAR PRADESH

AL 510334

विक्रय-विलेख

भूमि का प्रकार	-	कृषि
गाटा सं०	-	690
क्षेत्रफल	-	0.5342 (Rounded off 0.5350) हे०
ग्राम/मोहल्ला	-	मंगपुरा
परगना	-	मुरादाबाद।
तहसील	-	मुरादाबाद।
जनपद	-	मुरादाबाद।


सम्बन्धि तन्नास
मुरादाबाद विकास प्राधिकरण
मुरादाबाद




उत्तर प्रदेश UTTAR PRADESH

AL 510335

विक्रय-विलेख

भूमि का प्रकार	-	कृषि
गाटा सं०	-	690
क्षेत्रफल	-	0.5342 (Rounded off 0.5350) हे०
ग्राम/मोहल्ला	-	मंगपुरा
परगना	-	मुरादाबाद।
तहसील	-	मुरादाबाद।
जनपद	-	मुरादाबाद।



सम्मति प्रभारी
मुरादाबाद विकास प्राधिकरण
मुरादाबाद




उत्तर प्रदेश UTTAR PRADESH

AL 510336

विक्रय-विलेख

भूमि का प्रकार	-	कृषि
गाटा सं०	-	690
क्षेत्रफल	-	0.5342 (Rounded off 0.5350) हे०
ग्राम/मोहल्ला	-	मंगूपुरा
परगना	-	मुरादाबाद।
तहसील	-	मुरादाबाद।
जनपद	-	मुरादाबाद।



राज्यीय प्रशासकी
मुरादाबाद विकास प्राधिकरण
मुरादाबाद



उत्तर प्रदेश UTTAR PRADESH

AL 510337

विक्रय-विलेख

भूमि का प्रकार
गाटा सं०
क्षेत्रफल
ग्राम/मोहल्ला
परगना
तहसील
जनपद

-
-
-
-
-
-
-

कृषि
690
0.5342 (Rounded off 0.5350) हे०
मंगपुरा
मुरादाबाद।
मुरादाबाद।
मुरादाबाद।



सहायि तभावे
मुरादाबाद विकास प्राधिकरण
मुरादाबाद

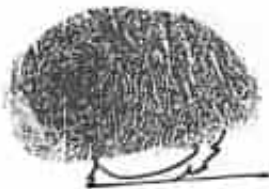


उत्तर प्रदेश UTTAR PRADESH

AL 510338

विक्रय-विलेख

भूमि का प्रकार	-	कृषि
गाटा सं०	-	690
क्षेत्रफल	-	0.5342 (Rounded off 0.5350) हे०
ग्राम/मोहल्ला	-	मंगपुरा
परगना	-	मुरादाबाद।
तहसील	-	मुरादाबाद।
जनपद	-	मुरादाबाद।



सहायक सचिव
मुरादाबाद विकास प्राधिकरण,
मुरादाबाद




उत्तर प्रदेश UTTAR PRADESH

AL 510339

विक्रय-विलेख

भूमि का प्रकार	-	कृषि
गाटा सं०	-	690
क्षेत्रफल	-	0.5342 (Rounded off 0.5350) हे०
ग्राम/मोहल्ला	-	मंगपुरा
परगना	-	मुरादाबाद।
तहसील	-	मुरादाबाद।
जनपद	-	मुरादाबाद।



मुरादाबाद विकास प्राधिकरण,
मुरादाबाद



उत्तर प्रदेश UTTAR PRADESH

AL 510340

विक्रय-विलेख

भूमि का प्रकार	-	कृषि
गाटा सं०	-	690
क्षेत्रफल	-	0.5342 (Rounded off 0.5350) हे०
ग्राम/मोहल्ला	-	मंगपुरा
परगना	-	मुरादाबाद।
तहसील	-	मुरादाबाद।
जनपद	-	मुरादाबाद।



सम्पत्ति प्रमाण
 मुरादाबाद विकास प्राधिकरण,
 मुरादाबाद



उत्तर प्रदेश UTTAR PRADESH

AL 510378

विक्रय-विलेख

भूमि का प्रकार	-	कृषि
गाटा सं०	-	690
क्षेत्रफल	-	0.5342 (Rounded off 0.5350) हे०
ग्राम/मोहल्ला	-	मंगपुरा
परगना	-	मुरादाबाद।
तहसील	-	मुरादाबाद।
जनपद	-	मुरादाबाद।



[Handwritten signature]

[Handwritten signature]

मुरादाबाद विपकारा प्राधिकरण
मुरादाबाद

भारतीय गैर न्यायिक
भारत INDIA

रु. 500



सत्यमेव जयते

FIVE HUNDRED
RUPEES

पाँच सौ रुपये

Rs. 500

INDIAN NON JUDICIAL



16 APR 2024

उत्तर प्रदेश UTTAR PRADESH

AL 510379

विक्रय-विलेख

भूमि का प्रकार	-	कृषि
गाटा सं०	-	690
क्षेत्रफल	-	0.5342 (Rounded off 0.5350) हे०
ग्राम/मोहल्ला	-	मंगपुरा
परगना	-	मुरादाबाद।
तहसील	-	मुरादाबाद।
जनपद	-	मुरादाबाद।



सम्पत्ति प्रशासक
मुरादाबाद विकास प्राधिकरण,
मुरादाबाद



उत्तर प्रदेश UTTAR PRADESH

AL 510380

विक्रय-विलेख

भूमि का प्रकार
गाटा सं०
क्षेत्रफल
ग्राम/मोहल्ला
परगना
तहसील
जनपद

-
-
-
-
-
-
-

कृषि
690
0.5342 (Rounded off 0.5350) हे०
मंगपुरा
मुरादाबाद।
मुरादाबाद।
मुरादाबाद।



[Handwritten signature]

[Handwritten mark]



उत्तर प्रदेश UTTAR PRADESH

AL 510381

विक्रय-विलेख

भूमि का प्रकार	-	कृषि
गाटा सं०	-	690
क्षेत्रफल	-	0.5342 (Rounded off 0.5350) हे०
ग्राम/मोहल्ला	-	मंगपुरा
परगना	-	मुरादाबाद।
तहसील	-	मुरादाबाद।
जनपद	-	मुरादाबाद।



सम्पत्त प्रभारी
मुरादाबाद विकास प्राधिकरण
मुरादाबाद



AL 510382

उत्तर प्रदेश UTTAR PRADESH

विक्रय-विलेख

भूमि का प्रकार
गाटा सं०
क्षेत्रफल
ग्राम/मोहल्ला
परगना
तहसील
जनपद

-
-
-
-
-
-
-

कृषि
690
0.5342 (Rounded off 0.5350) हे०
मंगपुरा
मुरादाबाद।
मुरादाबाद।
मुरादाबाद।

मुख्य अधिकारी
मुरादाबाद विकास प्राधिकरण
मुरादाबाद



उत्तर प्रदेश UTTAR PRADESH

AL 510383

विक्रय-विलेख

भूमि का प्रकार	-	कृषि
गाटा सं०	-	690
क्षेत्रफल	-	0.5342 (Rounded off 0.5350) हे०
ग्राम/मोहल्ला	-	मंगूपुरा
परगना	-	मुरादाबाद।
तहसील	-	मुरादाबाद।
जनपद	-	मुरादाबाद।



(Handwritten signature)

(Handwritten signature)
 सहायक प्रशासक
 मुरादाबाद विकास प्राधिकरण,
 मुरादाबाद



उत्तर प्रदेश UTTAR PRADESH

AL 510384

विक्रय-विलेख

भूमि का प्रकार	-	कृषि
गाटा सं०	-	690
क्षेत्रफल	-	0.5342 (Rounded off 0.5350) हे०
ग्राम/मोहल्ला	-	मंगपुरा
परगना	-	मुरादाबाद।
तहसील	-	मुरादाबाद।
ज़नपद	-	मुरादाबाद।



मुरादाबाद विकास प्राधिकरण,
मुरादाबाद

16 APR 2024

अंश (दनांक) का एक किता
धनराशि 500 - कुल धनराशि 12500000 -

श्री
को कोषागार मुरादाबाद विकास प्राधिकरण
ऑक्टिन सं: 202400719015828 Moradabad Development Authority

मुख्य रोकिया
कोषागार मुरादाबाद

विक्रय पत्र

16 APR 2024

वही सं: 1 रजिस्ट्रेशन सं: 5360 वर्ष: 2024

प्रतिफल- 47597220 स्टाम्प शुल्क- 3336830 बाजारी मूल्य - 47669000 पंजीकरण शुल्क - 476690 प्रतिलिपिकरण शुल्क - 700 योग: 477390

श्री मुरादाबाद विकास प्राधिकरण द्वारा
प्र०स० राजीव रतन प्रताप सिंह अधिकृत पदाधिकारी/ प्रतिनिधि,
पुत्र श्री राजेन्द्र सिंह
व्यवसाय: नौकरी
निवासी: मु०वि०प्रा० मुरा०



श्री, मुरादाबाद विकास प्राधिकरण द्वारा
ने यह लेखपत्र इस कार्यालय में दिनांक
23/04/2024 एवं 05:30:15 PM बजे
निबंधन हेतु पेश किया।

प्र०स० राजीव रतन प्रताप सिंह अधिकृत
पदाधिकारी/ प्रतिनिधि

रजिस्ट्रीकरण अधिकारी के हस्ताक्षर
रविंद्र कुमार कठेरिया प्र०
उप निबंधक :सदर द्वितीय
मुरादाबाद
23/04/2024

श्वेता शर्मा सदर द्वितीय
निबंधक लिपिक
23/04/2024





उत्तर प्रदेश UTTAR PRADESH

AL 510386

साक्षी नम्बर 1 -

हस्ताक्षर

नाम श्री सुनील कुमार शर्मा

पदनाम - क्षेत्रीय लेखपाल, ग्राम मंगपुरा, तहसील, व जिला मुरादाबाद।

पिता का नाम - श्री सुरेश कुमार शर्मा



साक्षी नम्बर 2 -

हस्ताक्षर

नाम - श्री सीता राम

पदनाम - लेखपाल, मुरादाबाद विकास प्राधिकरण, मुरादाबाद।

पिता का नाम - श्री गोपाल सिंह



हस्ताक्षर विक्रेता

मुरादाबाद विकास प्राधिकरण
मुख्य अधिकारी अधिकारी
मुरादाबाद

हस्ताक्षर क्रेता

16 APR 2024

दिनांक को एक किताब
धनराशि 500- कुल धनराशि 2500000-

श्री
को कोषागार मुरादाबाद से विक्रय किया।
अविदन सं: 202400719015828 Muradabad

मुख्य रोज़िदिया
कोषागार मुरादाबाद
वही सं: 16 APR 2024 रजिस्ट्रेशन सं: 5360 वर्ष: 2024


निष्पादन लेखपत्र वाद सुनने व समझने मजमुन व प्राप्त धनराशि रु प्रलेखानुसार उक्त
विक्रेता: 1

श्री मैसर्स गोधान बिलडटैक प्रा०लि० के द्वारा डायरे० मोहम्मद
मुस्लिम, पुत्र श्री कुदरतउल्ला

निवासी: अशरफी हाऊस मुफती टोला मुरा०

व्यवसाय: अन्य

प्रेता: 1



श्री मुरादाबाद विकास प्राधिकरण के द्वारा प्र०स० राजीव रतन
प्रताप सिंह, पुत्र श्री राजेन्द्र सिंह

निवासी: मु०वि०प्रा० मुरा०

व्यवसाय: नौकरी

Handwritten signature



ने निष्पादन स्वीकार किया। जिनकी पहचान
पहचानकर्ता: 1

श्री सुनील कुमार शर्मा, पुत्र श्री सुरेश कुमार शर्मा

निवासी: मंगपुरा मुरा०

व्यवसाय: अन्य

पहचानकर्ता: 2



श्री सीता राम, पुत्र श्री गोपाल सिंह

निवासी: मु०वि०प्रा० मुरा०

व्यवसाय: नौकरी

ने की। प्रत्यक्षतः भद्र साक्षियों के निशान अंगूठे नियमानुसार
लिए गए है।

टिप्पणी:

Handwritten signature



रजिस्ट्रीकरण अधिकारी के हस्ताक्षर

शैलेंद्र कुमार कठेरिया प्र०
उप निबंधक : सदर द्वितीय
मुरादाबाद
23/04/2024

16 APR 2024

अज दिनांक गो एक किला 12500000
धनराशि 500- कुल धनराशि.....
श्री Moradabad Development Authority
को कोषागार मुरादाबाद से विक्रय किया Moradabad

श्वेता शर्मा सदर दितीय
निबंधक लिपिक मुरादाबाद
23/04/2024

मुख्य सेक्रेट्रिया
कोषागार मुरादाबाद
16 APR 2024

प्रिंट करे



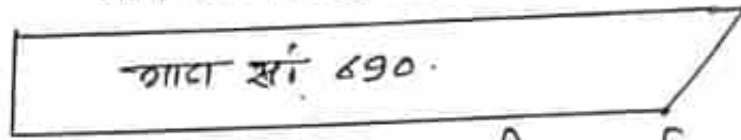
नजरी नक्शा

ग्राम-मंगूपुरा तहसील व जिला मुरादाबाद स्थित गाटा सं०-690 कुल रकबा
0.5342 (Rounded off 0.5350) हैक्टे० ।



चकगर्ज

गाटा सं० 687, 689



गाटा सं०
695

गाटा सं० 691, 692 नाली चकगर्ज

(सीताराम)
लेखपाल,
मु०वि०प्रा०, मुरादाबाद

(महमूद हसन)
लेखपाल,
मु०वि०प्रा०, मुरादाबाद

(राजपाल सिंह)
लेखपाल
मु०वि०प्रा०, मुरादाबाद

(विरेंद्र सिंह)
राजस्व निरीक्षक,
मु०वि०प्रा०, मुरादाबाद



सम्यक्ति प्रभारी
मुरादाबाद विकास प्राधिकरण
मुरादाबाद

आवेदन सं०: 202400719015828

बही संख्या 1 जिल्द संख्या 15030 के पृष्ठ 353 से 688 तक क्रमांक 5360 पर दिनांक 23/04/2024 को रजिस्ट्रीकृत किया गया।

रजिस्ट्रीकरण अधिकारी के हस्ताक्षर

शैलेन्द्र कुमार कठेरिया प्र०
उप निबंधक . सदर द्वितीय
मुरादाबाद
23/04/2024

प्रिंट करे

