

कार्यालय उप निबंधक सदर द्वितीय मुरादाबाद जनपद मुरादाबाद

आवेदन संख्या :2202526500114

प्रमाण संख्या :22025265002862

भार मुक्त प्रमाण-पत्र (रजि० मैनुअल के नियम 328)

श्री अजयवीर एड० पुत्र द्वारा, एड० तहसील मुरादाबाद जिला मुरादाबाद ने निम्नलिखित सम्पत्ति से सम्बन्धित प्रपत्रों/द्वारा प्रस्तुत भार मुद्रित प्रमाण पत्र हेतु प्राथना पत्र प्रस्तुत किया है।

सम्पत्ति का विवरण : ग्राम/मोहल्ला - मंगपुरा, वार्ड/परगना- मुरादाबाद, कृषि- मुरादाबाद विकास प्राधिकरण, मुरादाबाद।, गाटा सं०— 656 मि०, रकबा 0.0200 है०, व गाटा सं०—672, रकबा 0.0280 है०, व गाटा सं०— 688, रकबा 1.0270 है०, गाटा सं०— 656 मि० आदि।

ये एतद्वारा प्रमाणित करता हू कि इंडेक्स सं० 02 तथा उससे सम्बन्धित सूची प्रपत्रों की तलाश दिनांक 12/10/2013 से दिनांक 12/10/2025 तक उक्त सम्पत्ति के सम्बन्ध में की गयी जिसमें निम्नलिखित भार पाये गये

कोई भार नहीं पाया गया

दिनांक :16-10-2025

- नोट - 1. इस प्रमाण-पत्र के समस्त विवरण आवेदक द्वारा दिए गए संपत्ति के ब्यौरे के आधार पर ड्रॉइंग किए गए हैं। यदि रजिस्ट्रीकृत लेखपत्र में संपत्ति को आवेदक द्वारा आवेदन में दिए गए वर्णन से किसी दूसरे ढंग से वर्णित किया गया हो तो ऐसे लेखपत्रों से प्राप्त सूचना को प्रमाण पत्र में दर्ज नहीं किया जाएगा।
2. क्विंटल तलाश कार्यालय द्वारा यथासंभव सावधानी के साथ किया गया है, और विभाग प्रमाणपत्र में शामिल सूचना के लिए उत्तरदायी नहीं होगा।
3. इस प्रमाण-पत्र में उन लेखपत्रों से सम्बन्धित सूचना शामिल नहीं है जो प्रस्तुत हो चुके हैं, परन्तु जिनका आज की तारीख तक रजिस्ट्रीकरण नहीं हुआ है।
4. यह प्रमाण-पत्र किसी संपत्ति के स्वत्व का प्रमाण नहीं है।
5. 'प्रथम पक्ष' से तात्पर्य बंधक कार्त से है और 'द्वितीय पक्ष' से तात्पर्य बन्धकी से है।

तलाशकर्ता एवं प्रमाण पत्र बनाने वाले निबन्धन लिपिक: **अपूर्व सक्सेना ।**
मिलान करने वाले निबन्धन लिपिक : **अपूर्व सक्सेना ।**

Digitally signed by
RAM DULARE RAM

उप निबंधक सदर द्वितीय
मुरादाबाद

उद्धरण खतौनी

उद्धरण क्रमांक : 115186202510328

ग्राम क्रमांक : 115186 ग्राम का नाम (परगना) : मंगूपुरा(मुरादाबाद) तहसील : मुरादाबाद जनपद : मुरादाबाद फसली वर्ष : 1425-1430 (01 जुलाई, 2017 से 30 जून, 2023) भाग : 1 (1)खाता संख्या : 00119

श्रेणी : 1-क / भूमि जो संक्रमणीय भूमिधरो के अधिकार में हो।

खातेदार का विवरण		खातेदारी प्रारम्भ होने का विवरण		भूमि का विवरण		खातेदार का अंश		
खसरा/गाटा संख्या	(2) नाम/पिता-पति-संरक्षक-प्रबंधक का नाम / जाति कोड / आधार नं० (अन्तिम चार अंक) अथवा पैन नं० (6-9 स्थान के अंक) / पता / जन्मतिथि (अवयस्क हेतु)	(3) न्यायालय का नाम / कम्प्यूटरीकृत वाद संख्या अथवा आदेश संख्या / आदेश का दिनांक / जोत का आधार	(4) वर्ष	(5) गाटा (यूनीक कोड)	(6) गाटे का कुल क्षेत्रफल (हे.)	(7) हिस्से में	(8) क्षेत्रफल में (हे.)	(9) खातेदार द्वारा देय भू-राजस्व
688	1) मुरादाबाद विकास प्राधिकरण मुरादाबाद (एम.डी.ए.) / / .	1) अन्य / 688 / 10-09-2024 / दुरस्ती (संशोधन से) 2) राजस्व न्यायालय (तहसीलदार) / T202413540114435 / 17-09-2024 / विक्रय 3) अन्य / आर०सं० 1616 / 13-10-2025 / दुरस्ती (संशोधन से) 4) अन्य / आर०सं० 1616/1 / 13-10-2025 / दुरस्ती (संशोधन से)	1416फ	688(1151860688000012)	1.0270	1) -	1) 1.0270	38.10
							1.0270	

कुल गाटे - 1 कुल क्षेत्रफल - 1.0270 (हेक्टेयर) कुल भू-राजस्व - 38.10 रुपये कुल अंश का क्षेत्रफल - (1.0270)(हेक्टेयर)

नामान्तरण / परिवर्तन का विवरण		खारिज किया गया			दर्ज किया गया		
(10) न्यायालय का नाम / कम्प्यूटरीकृत वाद संख्या अथवा आदेश संख्या / आदेश का दिनांक / नामान्तरण का आधार / डिजिटल हस्ताक्षर नाम / डिजिटल हस्ताक्षर दिनांक	(11) नाम / पिता-पति-संरक्षक-प्रबंधक का नाम / जाति कोड / आधार नं० (अन्तिम चार अंक) अथवा पैन नं० (6-9 स्थान के अंक) / पता / जन्मतिथि (अवयस्क हेतु)	(12) गाटे का खसरा नम्बर / यूनीक कोड	(13) क्षेत्रफल (हे.)	(14) नाम / पिता-पति-संरक्षक-प्रबंधक का नाम / जाति कोड / आधार नं० (अन्तिम चार अंक) अथवा पैन नं० (6-9 स्थान के अंक) / पता / जन्मतिथि (अवयस्क हेतु)	(15) गाटे का खसरा नम्बर / यूनीक कोड	(16) क्षेत्रफल (हे.)	
1) अन्य / 688 / 10-09-2024 / दुरस्ती (संशोधन से) / RAM SINGH RAWAT / 10-09-2024	1.1) श्रीमती शकीला परवीन / पत्नी मोहम्मद मुस्लिम /	688(1151860688000012)	1.1) 0.5135	1.1) मैसर्स सालार बिल्डिंग्स प्रा०लि० सालार हाऊस	688(1151860688000012)	1.1) 1.0270	

न्यायालय (तहसीलदार) / T202413540114435 / 17-09-2024 / विक्रय / RAM SINGH RAWAT / 25-09-2024
 3) अन्य / आर०सं० 1616 / 13-10-2025 / दुरस्ती (संशोधन से) / RAM SINGH RAWAT / 27-10-2025
 4) अन्य / आर०सं० 1616/1 / 13-10-2025 / दुरस्ती (संशोधन से) / RAM SINGH RAWAT / 31-10-2025

नि०अशरफी हाऊस मुफ्ती
 टोला शहर मुरादाबाद (शेष क्षेत्रफल : 0.0000)
 1.2) मैसर्स सालार विलडबैस प्रा०लि०सालार हाऊस 48 / ईश्वर नगर होटल काउनप्लाजा के सामने / नई दिल्ली द्वारा डापरेक्टर (शेष क्षेत्रफल : 0.0000)
 2.1) मैसर्स सालार बिल्ड वैल प्रा०लि० सालार हाऊस 48 ईप / द्वारा डापरेक्टर श्रीमती शकीला परवीन पत्नी मोहम्म / नि०अशरफी हाऊस मुफ्ती टोला शहर मुरादाबाद (शेष क्षेत्रफल : 0.0000)
 3.1) श्रीमती शकीला परवीन / पत्नी मोहम्मद मुस्लिम / नि०अशरफी हाऊस मुफ्ती टोला शहर मुरादाबाद (शेष क्षेत्रफल : 0.0000)
 3.2) मुरादाबाद विकास प्राधिकरण मुरादाबाद एम०डी०ए० मुराद / . / मुरादाबाद (शेष क्षेत्रफल : 0.0000)
 3.3) मैसर्स सालार विलडबैस प्रा०लि०सालार हाऊस 48 / ईश्वर नगर होटल काउनप्लाजा के सामने / नई दिल्ली द्वारा डापरेक्टर (शेष क्षेत्रफल : 0.0000)
 4.1) मैसर्स सालार बिल्ड वैल प्रा०लि० सालार हाऊस 48 ईश्वर नगर होटल काउन प्लाजा के सामने / नई दिल्ली

1.2) 48 ईश्वर नगर होटल
 0.5135 काउन प्लाजा के सामने नई
 2.1) दिल्ली 25 / द्वारा डापरेक्टर
 1.0270 श्रीमती शकीला परवीन
 3.1) पत्नी मोहम्मद मुस्लिम /
 0.0001 नि०अशरफी हाऊस मुफ्ती
 3.2) टोला शहर मुरादाबाद
 1.0267 2.1) मुरादाबाद विकास
 3.3) प्राधिकरण मुरादाबाद
 0.0001 एम०डी०ए० मुराद / . /
 4.1) मुरादाबाद
 0.0001 3.1) मुरादाबाद विकास
 4.2) प्राधिकरण
 1.0269 मुरादाबाद(एम०डी०ए०) / . / .
 4.1) मुरादाबाद विकास
 प्राधिकरण मुरादाबाद
 (एम.डी.ए.) / . / .

2.1)
 1.0270
 3.1)
 1.0269
 4.1)
 1.0270

25 द्वारा डापरेक्टर श्रीमती
शकीला परवीन पत्नी
मोहम्मद मुस्लिम /
नि(अथरफी हाऊस मुफती
टोला महर मुरादाबाद (शेष
क्षेत्रफल : 0.0000)
4.2) मुरादाबाद विकास
प्राधिकरण
मुरादाबाद(एम0डी0ए0) / . / .
(शेष क्षेत्रफल : 0.0000)

(17)भूमि के सम्बन्ध में विचाराधीन राजस्व वाद/वादों की कम्प्यूटरीकृत संख्या :

(18)बंधक/बंधक-मुक्त होने की स्थिति

(18.1)बंधक होने की स्थिति (संस्था अथवा बैंक का नाम/कोड/बंधक का दिनांक/धनराशि/आवेदन संख्या/खातेदार(पिता-पति-संरक्षक)) :

(18.2)बंधक-मुक्त होने की स्थिति (संस्था अथवा बैंक का नाम/कोड/बंधक-मुक्त का दिनांक/धनराशि/आवेदन संख्या/खातेदार(पिता-पति-संरक्षक)) :

(19)अभ्युक्ति :

पूर्व आदेशों का विवरण

Data Digitally Signed by:RAM SINGH RAWAT(RAGISTRAR KANOONGO)
दिनांक/समय/स्थान: 31-10-2025 11:22:36 तहसील : मुरादाबाद

यह उद्घरण खतौनी इलेक्ट्रॉनिक डिजिटल सिस्टम द्वारा तैयार की गयी है तथा डाटा डिजिटल इन्सुलर द्वारा इन्सुलरित है।

मुद्रित कार्या : TUSHAR BHATNAGAR तहसील : मुरादाबाद
मुद्रित दिनांक एवं समय: 31-10-2025 11:22:36

Not Applicable For Online Prints उपरोक्त उद्घरण खतौनी का वेरीफिकेशन
<https://spbmulekh.gov.in/Website> पर जाकर अथवा QR Code Scan करके किया
जा सकता है।



6633/24 610

179



उत्तर प्रदेश UTTAR PRADESH

H 792522



:- बयनामा :-

:- मुरादाबाद विकास प्राधिकरण द्वारा किसानों/नू-स्वामियों से आपसी सहमति/समझौते से भूमि क्रय हेतु विक्रय विलेख:-



09 MAY 2024

जिलाधिकारी द्वारा निर्धारित सर्किल दर सूची के पृष्ठ सं० 42 कोड सं० 1024 कॉलम सं० 15 पर अंकित दर	-	₹0-297 लाख (प्रति हे०)
जिलाधिकारी की अध्यक्षता में गठित समिति द्वारा निर्धारित दर सर्किल रेट का 03 गुना	-	₹0-891 लाख (प्रति हे०)
विक्रय हेतु प्रस्तावित भूमि का मूल्य	-	₹0-891 लाख (प्रति हे०)
विक्रय मूल्य (भूमि + परिसम्पत्ति का मूल्य)	-	₹0-891 लाख (प्रति हे०)
स्टाम्प शुल्क	-	₹0-64,05,800/-
निबन्धन शुल्क	-	₹0-9,15,057/-

विक्रय-विलेख

भूमि का प्रकार	-	कृषि
गाटा सं०	-	688
क्षेत्रफल	-	1.0270 हे०
ग्राम/मोहल्ला	-	मंगूपुरा
परगना	-	मुरादाबाद।
तहसील	-	मुरादाबाद।
जनपद	-	मुरादाबाद।



सम्पत्ति प्रभारी
मुरादाबाद विकास प्राधिकरण
मुरादाबाद

Handwritten signature and two circular official seals.

भारतीय गैर न्यायिक INDIA NON JUDICIAL

रु.
25000
पच्चीस हजार रुपये



Rs.
25000
TWENTY FIVE THOUSAND RUPEES

उत्तर प्रदेश UTTAR PRADESH

H 792523

H 792523

उत्तर प्रदेश
कार्यालय मुख्य कोषाधिकारी
मुरादाबाद
मुख्य कोषाधिकारी
मुरादाबाद-1400
कोषागार-1400

विक्रेता (प्रथम पक्ष) का विवरण :-

क्र. का नाम	पिता/पति का नाम	निवासी	आधार कार्ड संख्या	पैन कार्ड संख्या	मोबाइल नं०
1. गैसर्स सालार बिल्डवेल मुरादाबाद, सालार हाउस 48/ईश्वर नगर होटल क्लाउन्प्लाजा के सामने नई दिल्ली द्वारा डायरेक्टर श्रीमती शकीला पत्नी मोहम्मद मुरिलम नियामी-अशरफी हाउस मुपती टोला जनपद मुरादाबाद, उ०प्र० वर्तमान में डायरेक्टर मोहम्मद मुरिलम पुत्र श्री कुदरतुल्ला एवं मोहम्मद मोमीन सोहेल पुत्र मोहम्मद मुरिलम क्रमशः	श्री कुदरतुल्ला मोहम्मद मुरिलम	अशरफी हाउस मोहल्ला मुपती टोला, मुरादाबाद।	950103978825 507704803339	AALCS6187N	9927971786 9760793023



Handwritten signature or mark.



Handwritten signature or mark.


शम्शरी प्रभारी
मुरादाबाद विकास प्राधिकरण
मुरादाबाद



उत्तर प्रदेश UTTAR PRADESH

M 792524

H 792524



श्रेता का विवरण (द्वितीय पक्ष):-

मुरादाबाद विकास प्राधिकरण, मुरादाबाद (एम0डी0ए0)-द्वितीय पक्ष

पिन कार्ड संख्या	:-	AAJFM7731M
द्वारा	:-	राजीव रतन प्रताप सिंह
पदनाम	:-	प्रभारी सम्पत्ति
विभाग	:-	मुरादाबाद विकास प्राधिकरण, मुरादाबाद।
जनपद	:-	मुरादाबाद।
मोबाईल नं0	:-	9711309013
आधार कार्ड सं0	:-	619531182969

09 MAY 2024



[Handwritten signature]



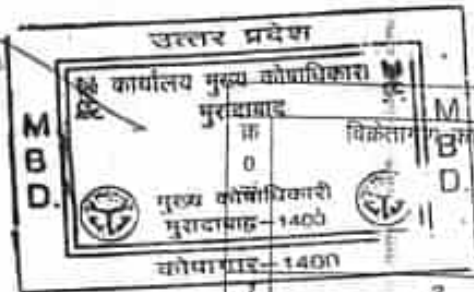
[Handwritten signature]

[Handwritten signature]
सन्तोष प्रभारी
मुरादाबाद विकास प्राधिकरण
मुरादाबाद



उत्तर प्रदेश UTTAR PRADESH

H 792525



विक्रीत सम्पत्ति का विवरण									
क्र	विक्रेता नाम	पिता/पति का नाम	गाटा संख्या	कुल क्षेत्र (हे० में)	कुल क्षेत्र में से विक्रय हेतु प्रस्तावित क्षेत्र	विक्रय हेतु प्रस्तावित क्षेत्र में अंश	हिस्से के अनुसार विक्रीत क्षेत्र (हे० में)	सू-राज	
09 MAY 2006	सं सालार बिल्डवेल प्रा० लि०, सालार हाउस 48/ईश्वर नगर होटल क्राउनप्लाजा के सामने नई दिल्ली द्वारा डायरेक्टर श्रीमती शकीला पत्नी मोहम्मद मुस्लिम निवासी-अशरफी हाउस मुपती टोला जनपद मुरादाबाद, उ०प्र० वर्तमान में डायरेक्टर मोहम्मद मुस्लिम पुत्र श्री कुदरतुल्ला एवं मोहम्मद मोमीन सोहेल पुत्र मोहम्मद मुस्लिम क्रमशः	श्री कुदरतुल्ला	688	1.0270	1.0270	1.0270	1.0270	रु० 38.10	

रामपति प्रभारी
मुरादाबाद विकास प्राधिकरण
मुरादाबाद



उत्तर प्रदेश UTTAR PRADESH

H 792526



कुल प्रस्तावित क्षेत्रफल 1.0270 हे० में से विक्रीत क्षेत्रफल 1.0270 हे० विक्रेतागण का पूर्ण भाग है।

सड़क की स्थिति - चकमार्ग पर स्थित है।
परिसम्पत्ति - शून्य

09 MAY 2024



सम्पत्ति प्रभारी
मुरादाबाद विकास प्राधिकरण
मुरादाबाद



उत्तर प्रदेश UTTAR PRADESH

H 792527

उत्तर प्रदेश
कार्यालय मुख्य कोषाधिकारी
मुरादाबाद

M
B
D.

मुख्य कोषाधिकारी
मुरादाबाद-1400

कोषागार-1400

विक्रीत सम्पत्ति की भौहद्दी :-

क्रमांक	गाटा संख्या	पूरव	पश्चिम	उत्तर	दक्षिण
1.	686	सीमा ग्राम मनोहरपुर	गाटा सं० 680 एवं चकगार्ग	गाटा सं०-677	गाटा सं०-687 एवं 689

09 MAY 2024



Handwritten signature




Handwritten signature

संज्ञित प्रभारी
मुरादाबाद विकास प्राधिकरण
मुरादाबाद



उत्तर प्रदेश UTTAR PRADESH

H 792529



09 MAY 2024

विक्रीत भूमि विक्रेता को पंजीकृत बयनामा के आधार पर प्राप्त हुई है, जो कार्यालय अनुबन्धक सदर मुरादाबाद के बही संख्या-01 जिल्द संख्या 5694 पृष्ठ संख्या 51 से क्रमांक 1733 दिनांक 24.03.2008 को पंजीकृत है। विक्रेतागण अनुसूचित जाति जनजाति के सदस्य नहीं है। विक्रीत भूमि ना तो किसी को विक्रय अनुबन्ध किया गया है और न ही किसी को हस्तांतरित की गयी है और ना ही किसी बैंक या सरकारी कार्यालय अथवा किसी व्यक्ति को बन्धक की गयी है। विक्रीत भूमि हर प्रकार से रेहन व वय व हिया, ऋण भार, कुर्की, जमानत, बन्धक, दीयानी या राजस्व वाद आदि से मुक्त है, जिसमें किसी अन्य व्यक्ति की भागीदारी नहीं है और ना ही किसी अन्य के पक्ष में विक्रय बयनामा किया गया है, न ही कोई सरकारी भूमि निहित है। अर्थात वारन्टी ऑफ टाईटिल प्रथम पक्ष का दायित्व है। उक्त आराजी को विक्रय करने का मुझ विक्रेता को पूर्ण मालिकाना हक हासिल है, जिसमें गाटा संख्या 688 कुल रकबा क्षेत्रफल 1.0270 हे० भूमि ग्राम मंगपुरा विक्रीत की जाती है।





सन्तोष प्रभारी
मुरादाबाद विकास प्राधिकरण
मुरादाबाद



उत्तर प्रदेश UTTAR PRADESH

H 792530



09 MAY 2024

अब जरूरत खुद के उसी किता भूमिधरी आराजी को पूर्ण स्वामित्व एवं अधिकारों व दाखिली कारिजी सहित पूरे होशो हवास स्वरथ चित से खूब सोच व समझकर बिना किसी दबाव नौजायज किसी शख्स के मय सम्पूर्ण अधिकार सहित मुवलिंग रु०-9,15,05,700/- (नौ करोड पन्द्रह लाख पांच हजार सात सौ रूपये मात्र) जिसके आधे मुवलिंग रु० 4,57,52,850/- (चार करोड सत्तावन लाख बावन हजार आठ सौ पच्चास रूपये मात्र) होते हैं, बदस्त क्रेता मुरादाबाद विकास प्राधिकरण, मुरादाबाद के पल में वय कामिल व फरोख्त कतई किया यानि एम०डी०ए० को बेच दिया और कुल जर समन हस्व तफसील जैल क्रेता मजकूर से जरिये बैंक वसूल पाकर कब्जा व दखल मालिकाना विक्रीत संक्रमणीय भूमि पर आज की तारीख से बजाये अपने क्रेता मजकूर का कब्जा वाकई बखूफी कर दिया। अब मुझ विक्रेता व कारिस्तान विक्रेता का कोई हक व दावा विक्रीत आराजी पर नहीं रह गया है व विक्रय घनराशि केता से बाकी ना रहा। विक्रेता विक्रीत भूमि के प्रतिफल के अतिरिक्त अन्य कोई प्रतिकर या लाभ का दावा किसी न्यायालय में प्रस्तुत नहीं करेगा।

सत्यंति प्रभारी
मुरादाबाद विकास प्राधिकरण
मुरादाबाद



उत्तर प्रदेश UTTAR PRADESH

H 792531



09 MAY 2024

कोई शख्स दावा करे तो वह बिल्कुल नाजायज होवे और अगर विक्रीत आराजी का पूर्ण अथवा उसका कोई अंश क्रेता के स्वामित्व व अधिकारों से निकल जावे या ना मिले या अन्य किसी प्रकार से विवादित व भारग्रसित पायी जावे या कोई तथ्य गिपाय गया पाया जावे तो ऐसी तमाम सूरतों में क्रेता को यह अधिकार होगा कि वह कुल विक्रय मूल्य मय हर्जा व खर्चा विक्रेता व उसके वारिसानों तथा दीगर जायदाद चल व अचल से भू-राजस्व की भांति वसूल कर लेवे, जिसमें विक्रेता को कोई आपत्ति नहीं होगी। उपरोक्त विक्रीत भूमि से सम्बन्धित सारे हक व हकूक तथा स्वत्व, सारे अधिकार, विक्रेता ने क्रेता को अंतरित कर दिये हैं, अब क्रेता उपरोक्त भूमि का दाखिल खारिज सरकारी कागजों में अपने नाम दर्ज करा लेवे। विक्रेता को कोई आपत्ति नहीं होगी।

उपरोक्त भूमि किसी अन्य योजना के अन्तर्गत अधिग्रहीत नहीं है, उपरत मूखण्ड का, जिसका मुरादाबाद विकास प्राधिकरण के पक्ष में विक्रय विलेख निष्पादित किया जाना है, उसका स्वामित्व वर्तमान में विक्रेता में निहित है। विक्रीत भूमि के सम्बन्ध में किसी प्रकार का कोई वाद किसी भी न्यायालय में विचाराधीन नहीं है।

इस विक्रय पत्र के निष्पादन से नुझ विक्रेता की आजीविका, निवास स्थान व जीवनचर्या परिवर्तित नहीं हो रही है और न ही आजीविका, निवास स्थान व जीवनचर्या पर कोई प्रतिकूल प्रभाव पड़ रहा है। प्रस्तुत विक्रय विलेख विक्रेता द्वारा उपलब्ध कराये गये कागजात व उसके द्वारा बताये गये तथ्यों व आश्वासन के आधार पर तैयार किया गया है। विक्रेता द्वारा दिये गये अभिलेख/शपथ-पत्र गलत पाये जाते हैं तो उसकी, समस्त जिम्मेवारी विक्रेता की है तथा पक्षकारों की पहचान उनके साक्षियों द्वारा की जा रही है।




सचिव
मुरादाबाद विकास प्राधिकरण
मुरादाबाद



उत्तर प्रदेश UTTAR PRADESH

H 792532



09 MAY 2024

विक्रेता अथवा उसका कोई वारिसान भविष्य में उक्त विक्रय की धनराशि के अतिरिक्त अन्य किसी भी धनराशि अथवा लाभ के लिए विभाग के समक्ष कोई दावा नहीं करेगा और न ही इसे सम्बन्ध में किसी न्यायालय में वाद दायर करेगा। विकास कार्य करते समय अगर पैमईश में क्षेत्रफल कम पाया जाता है अथवा गलती से अधिक धनराशि का भुगतान हो जाता है और विक्रेता अधिक धनराशि स्वयं नहीं लौटाता है, तो 15 प्रतिशत साधारण ब्याज प्रति वर्ष की दर से भू-राजस्व की भौति मुरादाबाद विकास प्राधिकरण, मुरादाबाद (एम0डी0ए0) को वसूलने का अधिकार होगा।

अतः यह विक्रय विलेख (बयनामा) अपने होशो हवास स्वस्थ चित्त से बगैर किसी व्यक्ति के अनुचित दबाव से साक्षियों के समक्ष निष्पादित कर दिया ताकि सनद रहे और आवश्यकतानुसार भविष्य में काम आवे।

स्थान :- मुरादाबाद।

दिनांक :-

र. भौति प्रभारी
मुरादाबाद विकास प्राधिकरण
मुरादाबाद



उत्तर प्रदेश UTTAR PRADESH

H 792533

उत्तर प्रदेश
कार्यालय मुख्य कोषाधिकारी,
मुरादाबाद

M B D.

मुख्य कोषाधिकारी
मुरादाबाद-1400

कोषागार-1400

M B

09 MAY 2024

भूमि का प्रकार
गांवा सं०
क्षेत्रफल
ग्राम/मोहल्ला
परगना
तहसील
जनपद

विक्रय-विलेख

कृमि
888
1.0270 हे०
मंगपुरा
मुरादाबाद।
मुरादाबाद।
मुरादाबाद।



Handwritten signature in Hindi script.



Handwritten signature in Hindi script.



12



उत्तर प्रदेश UTTAR PRADESH

H 792534

उत्तर प्रदेश

कादालय मुख्य कोषाधिकारी
मुरादाबाद

M B D.

मुख्य कोषाधिकारी
मुरादाबाद - 1400

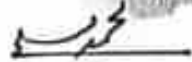
कोषागार - 1400

09 MAY 2024


का प्रकार
पुटा सं०
क्षेत्रफल
ग्राम/ मोहल्ला
परगना
तहसील
जनपद

विक्रय-विलेख

कृषि
688
1.0270 हे०
मंगूपुरा
मुरादाबाद।
मुरादाबाद।
मुरादाबाद।





समर्थ प्रभारी
मुरादाबाद विकास प्राधिकरण
मुरादाबाद

भारतीय गैर न्यायिक INDIA NON JUDICIAL

रु.
25000

पच्चीस हजार रुपये

Rs.
25000

TWENTY FIVE THOUSAND RUPEES



INDIA

उत्तर प्रदेश UTTAR PRADESH

H 792535

H 792535

उत्तर प्रदेश

कार्यालय मुख्य कोषाधिकारी
मुरादाबाद

M B D.

M
3

मुख्य कोषाधिकारी
मुरादाबाद-1400

कोषागार-1400

विक्रय-विलेख

भूमि का प्रकार	-	कृषि
गादा सं०	-	688
क्षेत्रफल	-	1.0270 हे०
ग्राम/मोहल्ला	-	मंगपुरा
परगना	-	मुरादाबाद।
तहसील	-	मुरादाबाद।
जनपद	-	मुरादाबाद।

09 MAY 2024

रामपति प्रभारी
मुरादाबाद विकास प्राधिकरण
मुरादाबाद

14



उत्तर प्रदेश UTTAR PRADESH

H 792536

उत्तर प्रदेश

M कार्यालय मुख्य कोषाधिकारी
मुरादाबाद

M

मुख्य कोषाधिकारी
मुरादाबाद-1400

कोषागार-1400

09 MAY 2024

विक्रय-विलेख

M	भूमि का प्रकार	-	कृषि
B	गटा सं०	-	688
	क्षेत्रफल	-	1.0270 हे०
	ग्राम/मोहल्ला	-	मंगपुरा
	परगना	-	मुरादाबाद।
	तहसील	-	मुरादाबाद।
	जनपद	-	मुरादाबाद।



[Handwritten signature]



[Handwritten signature]

सत्यजी प्रभासी
मुरादाबाद विकास प्राधिकरण
मुरादाबाद



उत्तर प्रदेश UTTAR PRADESH

H 792537

उत्तर प्रदेश

कार्यालय मुख्य जोषाधिकारी
मुरादाबाद

M B D.

मुख्य जोषाधिकारी
मुरादाबाद-1400

जोषाबाद-1400

09 MAY 2024

M R.

भूमि का प्रकार
मोटा सं०
क्षेत्रफल
ग्राम/मोहल्ला
परगना
तहसील
जनपद


विक्रय-विलेख

कृषि
568
1.0270 हे०
मंगपुरा
मुरादाबाद।
मुरादाबाद।
मुरादाबाद।








सत्यमेव जयते
मुरादाबाद विकास प्राधिकरण
मुरादाबाद



उत्तर प्रदेश UTTAR PRADESH

H 792538

उत्तर प्रदेश
 कार्यालय मुख्य कोषाधिकारी
 मुरादाबाद
 मुख्य कोषाधिकारी
 मुरादाबाद-1400
 कोषागार-1400

09 MAY 2024

विक्रय-विलेख

भूमि का प्रकार	-	कृषि
गादा सं०	-	688
क्षेत्रफल	-	1.0270 हे०
ग्राम/मोहल्ला	-	मंगपुरा
परगना	-	मुरादाबाद।
तहसील	-	मुरादाबाद।
जगपद	-	मुरादाबाद।

[Handwritten signature]

[Handwritten signature]

सत्यांश प्रभारी
 मुरादाबाद विकास प्राधिकरण
 मुरादाबाद



उत्तर प्रदेश UTTAR PRADESH

H 792539

उत्तर प्रदेश
 कार्यालय मुख्य कोषाधिकारी
 मुरादाबाद

M B D.

मुख्य कोषाधिकारी
 मुरादाबाद-1400

कोषागार-1400

09 MAY 2024

₹ 11

M

3

का प्रकार

गाँव

क्षेत्रफल

ग्राम/मोहल्ला

परगना

तहसील

जनपद

विक्रय-विलेख

कृषि

688

1.0270 हे०

मंगपुरा

मुरादाबाद।

मुरादाबाद।

मुरादाबाद।



[Handwritten signature]



[Handwritten signature]

प्रभारी
 मुरादाबाद विकास प्राधिकरण
 मुरादाबाद



उत्तर प्रदेश UTTAR PRADESH

H 792540

उत्तर प्रदेश

कार्यालय मुख्य कोषाधिकारी
मुरादाबाद

मुख्य कोषाधिकारी
मुरादाबाद-1400

कोषागार-1401

MB D.

MB

प्रकार

श्रेणी

क्षेत्रफल

09 MAY 2024

ग्राम/मोहल्ला
परगना
तहसील
जनपद

विक्रय-विलेख

कृषि
888
1.0270 हे०
मंगपुरा
मुरादाबाद।
मुरादाबाद।
मुरादाबाद।



Handwritten signature



Handwritten signature

मुख्य कोषाधिकारी
विकास प्राधिकरण
मुरादाबाद



उत्तर प्रदेश UTTAR PRADESH

11742581

H 792541

उत्तर प्रदेश	
कार्यालय मुख्य कीर्षाधिकारी मुरादाबाद	क्र. ११८
मुख्य कीर्षाधिकारी मुरादाबाद-1400	मू. सं. ११८
कीर्षागार-1400	दीर्घफल

विक्रय-विलेख

कृ. प्र. प्रकार -
 688
 1,0270 हे०
 मंगपुरा
 मुरादाबाद।
 मुरादाबाद।
 मुरादाबाद।

09 MAY 2024

ग्राम/मोहल्ला -
 परगना -
 तहसील -
 जन्पद -







संतोष प्रभारी
 मुरादाबाद विकास प्राधिकरण
 मुरादाबाद



उत्तर प्रदेश UTTAR PRADESH

H 792542

उत्तर प्रदेश

कार्यालय मुख्य कोषाधिकारी
मुरादाबाद

मुख्य कोषाधिकारी
मुरादाबाद-1400

कोषागार-1400

कृषि
सं

प्रकार

09 MAY 2024

क्षेत्रफल
ग्राम/गोहल्ला
परगना
तहसील
जनपद

विक्रय-विलेख

- कृषि
- 688
- 1.0270 हे०
- मंगपुरा
- मुरादाबाद।
- मुरादाबाद।
- मुरादाबाद।



[Handwritten signature]



[Handwritten signature]





उत्तर प्रदेश UTTAR PRADESH

H 792543

उत्तर प्रदेश
 कार्यालय मुख्य कोषाधिकारी
 मुरादाबाद
 मुख्य कोषाधिकारी
 मुरादाबाद-1400
 कोषागार-1400

09 MAY 2024

ग्राम/मोहल्ला
 परगना
 तहसील
 जनापद

विक्रय-दिलेख

-	कृषि
-	688
-	1.0270 हे०
-	मंगपुरा
-	मुरादाबाद।
-	मुरादाबाद।
-	मुरादाबाद।

सम्पत्ति प्रभारी
 मुरादाबाद विकास प्राधिकरण
 मुरादाबाद



उत्तर प्रदेश UTTAR PRADESH

H 792544



09 MAY 2024

भूमि का प्रकार
गाँव नं०
क्षेत्रफल
ग्राम/मोहल्ला
परगना
सहसील
जनपद

विक्रय-विलेख

-	कृषि
-	688
-	1,0270 हे०
-	मंगपुरा
-	मुरादाबाद।
-	मुरादाबाद।
-	मुरादाबाद।



उत्तर प्रदेश UTTAR PRADESH

H 792545

उत्तर प्रदेश

कार्यालय मुख्य जमीन अधिकारी
मुरादाबाद

मुख्य जमीन अधिकारी
मुरादाबाद-1400

जमीन नंबर-1400

09 MAY 2024

विक्रय-विलेख

भूमि का प्रकार	कृषि
गांवा सं०	688
क्षेत्रफल	1.0270 हे०
ग्राम/मोहल्ला	मंगपुरा
परगना	मुरादाबाद।
तहसील	मुरादाबाद।
जनपद	मुरादाबाद।

सहायक प्रभारी
मुरादाबाद विकास प्राधिकरण
मुरादाबाद

24



उत्तर प्रदेश UTTAR PRADESH

H 792546

उत्तर प्रदेश

कार्यालय मुख्य कोषाधिकारी
मुरादाबाद

मुख्य कोषाधिकारी
मुरादाबाद-1400

कोषागार-1400

09 MAY 2014

M.B.D.

M.B.D.

मि का प्रकार
गोटा सं०
किसफल
ग्राम/मोहल्ला
परगना
तहसील
जनपद

विक्रय-विलेख

कृषि
688
1.0270 हे०
मंगपुरा
मुरादाबाद।
मुरादाबाद।
मुरादाबाद।





सम्पत्ति प्रभारो
मुरादाबाद विकास प्राधिकरण
मुरादाबाद



उत्तर प्रदेश UTTAR PRADESH

H 792547

उत्तर प्रदेश

कार्यालय मुख्य कोषाधिकारी
मुरादाबाद

मुख्य कोषाधिकारी
मुरादाबाद-1400

कोषागार-1400

M B D.

09 MAY 2024

M B D
भूमि का प्रकार
गांटा सं०
बैजफल
ग्राम/मोहल्ला
परगना
तहसील
जनपद

विक्रय-दिलेख

कृषि
688
1.0270 हे०
संगमपुरा
मुरादाबाद।
मुरादाबाद।
मुरादाबाद।



[Handwritten signature]



[Handwritten signature]

सम्पत्ति प्रभारी
मुरादाबाद विकास प्राधिकरण
मुरादाबाद



उत्तर प्रदेश UTTAR PRADESH

H 792548



M
 क्षेत्र का प्रकार -
 प्रिदा तः -
 क्षेत्रफल -
 ग्राम/मोहल्ला -
 परगना -
 तहसील -
 जनपद -

विक्रय-विलेख

कृषि
 688
 1.0270 हे०
 मंगपुरा
 मुरादाबाद।
 मुरादाबाद।
 मुरादाबाद।



[Signature]



[Signature]

[Signature]
 राममति प्रभारी
 मुरादाबाद विकास प्राधिकरण
 मुरादाबाद



उत्तर प्रदेश UTTAR PRADESH

H 792549

उत्तर प्रदेश

कार्यालय मुख्य कोषाधिकारी
मुरादाबाद

मुख्य कोषाधिकारी
मुरादाबाद-1400

कोषागार-1400

M B D.

विक्रय-विलेख

सूची का प्रकार	-	वृषि
गाटा सं०	-	688
क्षेत्रफल	-	1.0270 हे०
ग्राम/मोहल्ला	-	मंगपुरा
परगना	-	मुरादाबाद।
तहसील	-	मुरादाबाद।
जनपद	-	मुरादाबाद।

09 MAY 2022

[Handwritten signature]

[Handwritten signature]

मुरादाबाद विकास प्राधिकरण
मुरादाबाद



उत्तर प्रदेश UTTAR PRADESH

H 792550

उत्तर प्रदेश

कार्यालय मुख्य कोषाधिकारी
मुरादाबाद

M B D.

मुख्य कोषाधिकारी
मुरादाबाद-1400

कोषागार-1401

विक्रय-विलेख

मि का प्रकार,	—	कृषि
गाटा सं०	—	688
क्षेत्रफल	—	1,0270 हे०
ग्राम/मोहल्ला	—	मंगपुरा
परगना	—	मुरादाबाद।
तहसील	—	मुरादाबाद।
जनपद	—	मुरादाबाद।

09 MAY 2024

राष्‍ट्रि प्रभारी
मुरादाबाद विकास प्राधिकरण
मुरादाबाद



उत्तर प्रदेश UTTAR PRADESH

H 792551

उत्तर प्रदेश
 जलसंचयन मुख्य कोषाधिकारी
 मुरादाबाद
 मुख्य कोषाधिकारी
 मुरादाबाद-14000
 कोषागार-1400

09 MAY 2000

MBD
 की प्रकाश
 मोटा से
 क्षेत्रफल
 ग्राम/मोहल्ला
 परगना
 तहसील
 जनपद

विक्रय-विलेख

-	कृषि
-	688
-	1.0270 हे०
-	मंगपुरा
-	मुरादाबाद।
-	मुरादाबाद।
-	मुरादाबाद।

[Handwritten signature]

[Handwritten signature]


रजिस्ट्रार प्रभारी
 मुरादाबाद विकास प्राधिकरण
 मुरादाबाद



उत्तर प्रदेश UTTAR PRADESH

11792552

H 792552



09 MAY 2024

विक्रय-विलेख

भूमि का प्रकार	-	कृषि
गाटा सं०	-	688
क्षेत्रफल	-	1.0270 हे०
ग्राम/मोहल्ला	-	मंगपुरा
परगना	-	मुरादाबाद।
तहसील	-	मुरादाबाद।
जनपद	-	मुरादाबाद।



[Handwritten signature]



[Handwritten signature]

स्वामि प्रभारी
मुरादाबाद विधारा प्राधिकरण
मुरादाबाद



उत्तर प्रदेश UTTAR PRADESH

H 79255

H 792553

उत्तर प्रदेश

M B D.

कार्यालय मुख्य कोषाधिकारी
मुरादाबाद

मुख्य कोषाधिकारी
मुरादाबाद-1400

कोषागार-1400

09 MAY 2025

M B D.

प्रकार

गोदा से

केंद्रकल

ग्राम/मोहल्ला

परगना

तहसील

जनपद

विषय-विलेख

- कृषि

- 688

- 1.0270 हे०

- मंगपुरा

- मुरादाबाद।


- मुरादाबाद।

- मुरादाबाद।








मुख्य कोषाधिकारी
मुरादाबाद विकास प्राधिकरण
मुरादाबाद



उत्तर प्रदेश UTTAR PRADESH

H 79255

H 792554

उत्तर प्रदेश

कार्यालय मुख्य कृषि अधिकारी
मुरादाबाद

M B D.

मुख्य कृषि अधिकारी
मुरादाबाद-1400

कृषि अधिकारी-1400

09 MAY 2024

M
संकेत का प्रकार
गोठ सं०
क्षेत्रफल
ग्राम / मोहल्ला
परगना
तहसील
जनपद

विक्रय-विलेख

कृषि
688
1.0270 हे०
मंगूपुरा
मुरादाबाद।
मुरादाबाद।
मुरादाबाद।



[Handwritten signature]



[Handwritten signature]
संजति प्रभारी
मुरादाबाद विकास प्राधिकरण
मुरादाबाद



उत्तर प्रदेश UTTAR PRADESH

H 792555

उत्तर प्रदेश

कार्यालय मुख्य कोषाधिकारी
मुरादाबाद

मुख्य कोषाधिकारी
मुरादाबाद-1400

कोषागार-1400

विक्रय-विलेख

भूमि का प्रकार	-	कृषि
गाटा सं०	-	688
क्षेत्रफल	-	1.0270 हे०
ग्राम/मोहल्ला	-	मंगपुरा
परगना	-	मुरादाबाद।
तहसील	-	मुरादाबाद।
जनपद	-	मुरादाबाद।

09 MAY 2024

सम्पत्ति प्रभारी
मुरादाबाद विकास प्राधिकरण
मुरादाबाद



उत्तर प्रदेश UTTAR PRADESH

H 792556

उत्तर प्रदेश
 का.वा.लय मुख्य कोषाधिकारी
 मुरादाबाद
 मुख्य कोषाधिकारी
 मुरादाबाद-1400
 कोषागार-1400

M
B
D.

M
B

09 MAY 2024

सुविधा प्रकार
 गेटा सं०
 बन् फाल
 ग्राम/मोहल्ला
 परगना
 तहसील
 जनपद

विक्रय-विलेख

कृषि
 688
 1.0270 हे०
 मंगपुरा
 मुरादाबाद।
 मुरादाबाद।
 मुरादाबाद।



सम्पत्ति प्रभारी
 मुरादाबाद विकास प्राधिकरण
 मुरादाबाद

भारतीय गैर न्यायिक INDIA NON JUDICIAL

रु.
25000

पच्चीस हजार रुपये

Rs.
25000

TWENTY FIVE THOUSAND RUPEES

INDIA

उत्तर प्रदेश UTTAR PRADESH

H 792557

उत्तर प्रदेश

कार्यालय मुख्य शोदाधिकारी
मुरादाबाद

M B D.


मुख्य शोदाधिकारी
मुरादाबाद-1400


कोषागार-1400


09 MAY 2024

विक्रय-विलेख

भूमि का प्रकार	-	कृषि
गाटा सं०	-	688
क्षेत्रफल	-	1.0270 हे०
ग्राम/भोहल्ला	-	मंगपुरा
परगना	-	मुरादाबाद।
तहसील	-	मुरादाबाद।
जनपद	-	मुरादाबाद।







सु-तान प्रभारी
मुरादाबाद विकास प्राधिकरण
मुरादाबाद



उत्तर प्रदेश UTTAR PRADESH

H 792558

उत्तर प्रदेश

कार्यालय, मुख्य कोषाधिकारी
मुरादाबाद

मुख्य कोषाधिकारी
मुरादाबाद-1400

मुरादाबाद-1400

विक्रय-विलेख

कृषि	-	कृषि
गाँव सं०	-	688
ब्लॉक	-	1,0270 हे०
ग्राम/मोहल्ला	-	मंगूपुरा
परगना	-	मुरादाबाद।
तहसील	-	मुरादाबाद।
जनपद	-	मुरादाबाद।

09 MAY 2024

[Handwritten signature]

[Handwritten signature]

संघीय प्रभारी
मुरादाबाद विकास प्राधिकरण
मुरादाबाद



उत्तर प्रदेश UTTAR PRADESH

H 792559

H 792559



09 MAY 2024

विक्रय-विलेख

भूमि का प्रकार	-	कृषि
गांवा सं०	-	688
क्षेत्रफल	-	1.0270 हे०
ग्राम/मोहल्ला	-	मंगपुरा
परगना	-	मुरादाबाद।
तहसील	-	मुरादाबाद।
जनपद	-	मुरादाबाद।



[Handwritten signature]



[Handwritten signature]

सम्पत्ति प्रभावी
मुरादाबाद विकास प्राधिकरण
मुरादाबाद



उत्तर प्रदेश UTTAR PRADESH

H 792560

उत्तर प्रदेश
 कार्यलय मुख्य कोषाधिकारी
 मुरादाबाद
 मुख्य कोषाधिकारी
 मुरादाबाद-1400
 कोषागार-1400

09 MAY 2024

M B
 मि. का प्रकार
 गाटा सं०
 क्षेत्रफल
 ग्राम / मोहल्ला
 परगना
 तहसील
 जनपद

विक्रय-विलेख

कृषि
 688
 1.0270 हे०
 मंगपुरा
 मुरादाबाद।
 मुरादाबाद।
 मुरादाबाद।

स. नारायण प्रभारी
 मुरादाबाद विकास आधिकारिक
 मुरादाबाद

भारतीय गैर न्यायिक INDIA NON JUDICIAL

भारत

रु.
25000

पच्चीस हजार रुपये

Rs.
25000

TWENTY FIVE THOUSAND RUPEES

INDIA

उत्तर प्रदेश UTTAR PRADESH

H 792561

उत्तर प्रदेश

कार्यालय मुख्य कोषाधिकारी
मुरादाबाद

मुख्य कोषाधिकारी
मुरादाबाद-1400

कोषागार-1400

09 MAY 2024

विक्रय-विलेख

भूमि का प्रकार	-	कृषि
गाटा सं०	-	688
क्षेत्रफल	-	1.0270 हे०
ग्राम/मोहल्ला	-	मंगपुरा
परगना	-	मुरादाबाद।
तहसील	-	मुरादाबाद।
जनपद	-	मुरादाबाद।





सम्पत्ति प्रभारी
मुरादाबाद विकास प्राधिकरण
मुरादाबाद

भारतीय गैर न्यायिक INDIA NON JUDICIAL

रु.
25000

पच्चीस हजार रुपये

Rs.
25000

TWENTY FIVE THOUSAND RUPEES

भारत



सत्यमेव जयते

INDIA

उत्तर प्रदेश UTTAR PRADESH

H 792562

उत्तर प्रदेश

कार्यालय मुख्य कोषाधिकारी
मुरादाबाद

मुख्य कोषाधिकारी
मुरादाबाद-1400

कोषागार-1400

M
S

पत्रिका का प्रकार
गटा सं०
संश्लेषण
ग्राम/मोहल्ला
परगना
तहसील
जनपद

विक्रय-विलेख

कृषि
688
10270 हे०
मंगपुरा
मुरादाबाद।
मुरादाबाद।
मुरादाबाद।

09 MAY 2024



[Signature]



[Signature]

राज्यति प्रभारि
मुरादाबाद विकारा प्राधिकरण
मुरादाबाद

भारतीय गैर न्यायिक INDIA NON JUDICIAL

भारत

रु.
25000

पच्चीस हजार रुपये

Rs.
25000

TWENTY FIVE THOUSAND RUPEES

INDIA

उत्तर प्रदेश UTTAR PRADESH

H 792563

उत्तर प्रदेश

कार्यालय मुख्य कोषाधिकारी
मुरादाबाद

मुख्य कोषाधिकारी
मुरादाबाद-1400

कोषागार-1400

M
B
D.

श्रीमि का प्रकार
गाटा सं०
क्षेत्रफल
ग्राम/मोहल्ला
परगना
तहसील
जनपद

विक्रय-विलेख

कृषि
688
1.0270 हे०
मंगपुरा
मुरादाबाद।
मुरादाबाद।
मुरादाबाद।

09 MAY 2024







सम्पत्ति प्रभारो
मुरादाबाद विकास प्राधिकरण
मुरादाबाद

भारतीय गैर न्यायिक INDIA NON JUDICIAL

₹. 25000

पच्चीस हजार रुपये

Rs. 25000

TWENTY FIVE THOUSAND RUPEES

INDIA

उत्तर प्रदेश UTTAR PRADESH

H 792564

उत्तर प्रदेश

कार्यालय मुख्य कौषाधिकारी
मुरादाबाद

M B D

मुख्य कौषाधिकारी
मुरादाबाद-1400

कौषागार-1400

09 MAY 2024

विक्रय-विलेख

भूमि का प्रकार	-	कृषि
शेरा सं०	-	688
क्षेत्रफल	-	1.0270 हे०
ग्राम/मोहल्ला	-	मंगपुरा
परगना	-	मुरादाबाद।
तहसील	-	मुरादाबाद।
जनपद	-	मुरादाबाद।




सम्पत्ति प्रभारी
मुरादाबाद विकास प्राधिकरण
मुरादाबाद



उत्तर प्रदेश UTTAR PRADESH

H 792565



09 MAY 2024

मिति का प्रकार
गादा सं०
क्षेत्रफल
ग्राम/मोहल्ला
परगना
तहसील
जनपद

विक्रय-विलेख

कृषि
688
1.0270 हे०
मंगपुरा
मुरादाबाद।
मुरादाबाद।
मुरादाबाद।



Handwritten signature



सम्पत्ति प्रभार
मुरादाबाद विकास प्राधिकरण
मुरादाबाद

भारतीय गैर न्यायिक INDIA NON JUDICIAL

भारत

रु.
25000

पच्चीस हजार रुपये

Rs.
25000

TWENTY FIVE THOUSAND RUPEES

INDIA

उत्तर प्रदेश UTTAR PRADESH

H 792566

उत्तर प्रदेश

कार्यालय मुख्य कोषाधिकारी
मुरादाबाद

मुख्य कोषाधिकारी
मुरादाबाद-1400

कोषागार-1400

M B D.

09 MAY 2024

सूचिका प्रकार
गैर मुं
संज्ञक
ग्राम/ मोहल्ला
परगना
तहसील
जनपद

विक्रय-विलेख

कृषि
688
1.0270 हे०
मंगपुरा
मुरादाबाद।
मुरादाबाद।
मुरादाबाद।



Handwritten signature or mark below the stamp.



Handwritten signature or mark below the stamp.

संस्था प्रभारी
मुरादाबाद विकास प्राधिकरण
मुरादाबाद



रु.
25000

पच्चीस हजार रुपये

Rs.
25000

TWENTY FIVE THOUSAND RUPEES

INDIA

उत्तर प्रदेश UTTAR PRADESH

H 792567

उत्तर प्रदेश

M B D.

कार्यालय मुख्य कोषाधिकारी
मुरादाबाद

मुख्य कोषाधिकारी
मुरादाबाद-1400

कोषागार-1400

09 MAY 2024

विक्रय-विलेख

भूमि का प्रकार	-	कृषि
गाटा सं०	-	688
क्षेत्रफल	-	1.0270 हे०
ग्राम/मोहल्ला	-	मंगपुरा
परगना	-	मुरादाबाद।
तहसील	-	मुरादाबाद।
जनपद	-	मुरादाबाद।



[Handwritten signature]



[Handwritten signature]

मुरादाबाद विकास प्राधिकरण
मुरादाबाद



उत्तर प्रदेश UTTAR PRADESH

H 792568



09 MAY 2024

विक्रय-विलेख

भूमि का प्रकार	-	कृषि
गाटा सं०	-	688
क्षेत्रफल	-	1.0270 हे०
ग्राम/मोहल्ला	-	मंगपुरा
परगना	-	मुरादाबाद।
तहसील	-	मुरादाबाद।
जनपद	-	मुरादाबाद।





उत्तर प्रदेश UTTAR PRADESH

H 792569

उत्तर प्रदेश

MBD

कार्यालय मुख्य कोषाधिकारी
मुरादाबाद

मुख्य कोषाधिकारी
मुरादाबाद-1400

कोषागार-1400

09 MAY 2024

MBD

भूमि का प्रकार
गाँवाँ सं०
क्षेत्रफल
ग्राम/मोहल्ला
परगना
तहसील
जनपद

विक्रय-विलेख

कृषि
688
1.0270 हे०
मंगपुरा
मुरादाबाद।
मुरादाबाद।
मुरादाबाद।







सम्मान प्रभारी
मुरादाबाद विकास प्राधिकरण
मुरादाबाद

48



उत्तर प्रदेश UTTAR PRADESH

H 792570

उत्तर प्रदेश

कार्यालय मुख्य कोषाधिकारी
मुरादाबाद

मुख्य कोषाधिकारी
मुरादाबाद-1400

कोषागार-1400

M B D. M B

09 MAY 2024

विक्रय-विलेख

भूमि का प्रकार	-	कृषि
गाटा सं०	-	688
क्षेत्रफल	-	1.0270 हे०
ग्राम/मोहल्ला	-	मंगपुरा
परगना	-	मुरादाबाद।
तहसील	-	मुरादाबाद।
जनपद	-	मुरादाबाद।








सम्पत्ति प्रभारी
मुरादाबाद विकास प्राधिकरण
मुरादाबाद

49



उत्तर प्रदेश UTTAR PRADESH

H 792571

उत्तर प्रदेश

मुख्य कोषाधिकारी
मुरादाबाद

मुख्य कोषाधिकारी
मुरादाबाद-1400

कोषागार-1400

M B D

09 MAY 2024

विक्रय-विलेख

3. भूमि का प्रकार	-	कृषि
3. मोटा सं०	-	888
क्षेत्रफल	-	1.0270 हे०
ग्राम/मोहल्ला	-	गंगपुरा
परगना	-	मुरादाबाद।
तहसील	-	मुरादाबाद।
जनपद	-	मुरादाबाद।







सम्मानित प्रभारो,
मुरादाबाद विकास प्राधिकरण
मुरादाबाद



उत्तर प्रदेश UTTAR PRADESH

H 792572

उत्तर प्रदेश

कार्यालय मुख्य कोषाधिकारी
मुरादाबाद

M B D.

मुख्य कोषाधिकारी
मुरादाबाद-1400

कोषागार-1400

09 MAY 2024

M e

प्रकार
गाँव सं०
क्षेत्रफल
ग्राम/ मोहल्ला
परगना
तहसील
जनपद

विक्रय-विलेख

-	कृषि
-	088
-	1.0270 हे०
-	गंगपुरा
-	मुरादाबाद।
-	मुरादाबाद।
-	मुरादाबाद।

रुमांत प्रभारी
मुरादाबाद विकास प्राधिकरण
मुरादाबाद



उत्तर प्रदेश UTTAR PRADESH

H 792573

उत्तर प्रदेश

कार्यालय मुख्य कौषाधिकारी
मुरादाबाद

M B D.

मुख्य कौषाधिकारी
मुरादाबाद-1400

कौषागार-1400

09 MAY 2024

विक्रय-विलेख

भूमि का प्रकार	-	कृषि
गांटा सं०	-	888
क्षेत्रफल	-	1.0270 हे०
ग्राम/मोहल्ला	-	मंगपुरा
परगना	-	मुरादाबाद।
तहसील	-	मुरादाबाद।
जनपद	-	मुरादाबाद।





सम्पत्ति प्रभारी
मुरादाबाद विकास प्राधिकरण
मुरादाबाद



उत्तर प्रदेश UTTAR PRADESH

H 792574 H 792574



विक्रय-विलेख

भूमि का प्रकार	-	कृषि
गादा सं०	-	688
क्षेत्रफल	-	1.0270 हे०
ग्राम/मोहल्ला	-	मंगपुरा
परगना	-	मुरादाबाद।
ताहसील	-	मुरादाबाद।
जनपद	-	मुरादाबाद।







श. प्रभारी,
 मुरादाबाद विकास प्राधिकरण
 मुरादाबाद



उत्तर प्रदेश UTTAR PRADESH

H 792575

H 792575

उत्तर प्रदेश

M कार्यालय मुख्य कोषाधिकारी 80
मुरादाबाद 100

M

मुख्य कोषाधिकारी
मुरादाबाद-1400

कोषागार-1400

09 MAY 2024

भूमि का प्रकार
गाटा सं०
क्षेत्रफल
ग्राम/गोहल्ला
परगना
तहसील
जनपद

विक्रय-विलेख

कृषि
888
1.0270 हे०
मंगपुरा
मुरादाबाद।
मुरादाबाद।
मुरादाबाद।

सम्पत्ति प्रभात
मुरादाबाद विकास प्राधिकरण
मुरादाबाद



रु.
25000

पच्चीस हजार रुपये



Rs.
25000

TWENTY FIVE THOUSAND RUPEES

उत्तर प्रदेश UTTAR PRADESH

H 792576

H 792576

उत्तर प्रदेश

कार्यालय मुख्य कोषाधिकारी
मुरादाबाद

M B D

मुख्य कोषाधिकारी
मुरादाबाद-1400

कोषागार-1400

09 MAY 2024

का प्रकार
मोटा सं०
क्षेत्रफल
ग्राम/मोहल्ला
परगना
तहसील
जनपद

विक्रय-विलेख

कृषि
688
1.0270 हे०
मंगूपुरा
मुरादाबाद।
मुरादाबाद।
मुरादाबाद।

[Handwritten signature]

[Handwritten signature]






उत्तर प्रदेश UTTAR PRADESH

H 792577

H 792577



M
 का प्रकार
 सं०
 विफल
 ग्राम/मोहल्ला
 पत्तना
 तहसील
 जनपद

विक्रय-विलेख

कृषि
 688
 1.0270 हे०
 मंगपुरा
 मुरादाबाद।
 मुरादाबाद।
 मुरादाबाद।

प्रभारी
 मुरादाबाद विकास प्राधिकरण
 मुरादाबाद

100

110



उत्तर प्रदेश UTTAR PRADESH

H 792601

उत्तर प्रदेश

जम्मातय भूज्य कोषाधिकारी
मुरादाबाद

M B D.

मुख्य कोषाधिकारी
मुरादाबाद-1400

कोषागार-1400

09 MAY

M

भूमि का प्रकार

खेती

क्षेत्रफल

ग्राम/मीहल्ला

परगना

तहसील

जनपद

विक्रय-विलेख

कृषि

688

1.0270 हे०

मंगपुरा

मुरादाबाद।

मुरादाबाद।

मुरादाबाद।









राधिका प्रहारी
मुरादाबाद विकास प्राधिकरण
मुरादाबाद

भारतीय गैर न्यायिक INDIA NON JUDICIAL

रु.
25000

पच्चीस हजार रुपये



Rs.
25000

TWENTY FIVE THOUSAND RUPEES

INDIA

उत्तर प्रदेश UTTAR PRADESH

H 792602

उत्तर प्रदेश

कार्यालय मुख्य क्रोधी, मुसादाबाद

M B D. M B

मुख्य भूगोष्ठीकारी मुसादाबाद-1400

कोषागार-1400

विक्रय-विलेख

भूमि का प्रकार	कृषि
गाव सं०	688
क्षेत्रफल	1.0270 हे०
ग्राम/मोहल्ला	मंगपुरा
परगना	मुसादाबाद।
हसील	मुसादाबाद।
जनपद	मुसादाबाद।

09 MAY 2024

उत्तर प्रदेश
मुसादाबाद विकास प्राधिकरण
मुसादाबाद

भारतीय गैर न्यायिक INDIA NON JUDICIAL

भारत

रु.
25000

पच्चीस हजार रुपये

Rs.
25000

TWENTY FIVE THOUSAND RUPEES

INDIA

उत्तर प्रदेश UTTAR PRADESH

H 792603

उत्तर प्रदेश

आधारित मुख्य कोषाधिकारी, 1400
मुरादाबाद

M B D. M B

मुख्य कोषाधिकारी
मुरादाबाद-1400

कोषागार-1400

विक्रय-विलेख

कृषि
688
1.0270 हे०
मंगपुरा
मुरादाबाद।
मुरादाबाद।
मुरादाबाद।

09 MAY 2024

क्षेत्रफल
ग्राम/गोहल्ला
परगना
तहसील
जनपद




सम्पत्ति प्रभारी
मुरादाबाद विकास प्राधिकरण
मुरादाबाद



रु.
25000
पच्चीस हजार रुपये

Rs.
25000
TWENTY FIVE THOUSAND RUPEES

उत्तर प्रदेश UTTAR PRADESH

H 792604

उत्तर प्रदेश
 188 काबिल मुक्त दफ्तरी 100
 मुरादाबाद
 मुख्य कार्याधिकारी
 मुरादाबाद-1400
 वसुधागर-1400

विक्रय-विलेख

भूमि का प्रकार	-	कृषि
संपत्ति	-	688
खेती	-	1,0270 हे०
ग्राम/मोहल्ला	-	मंगपुरा
परगना	-	मुरादाबाद।
तहसील	-	मुरादाबाद।
जनपद	-	मुरादाबाद।

09 MAY 2024

सम्पत्ति प्रभारी
 मुरादाबाद विकास प्राधिकरण
 मुरादाबाद

भारतीय गैर न्यायिक INDIA NON JUDICIAL

रु.
25000

पच्चीस हजार रुपये

Rs.
25000

TWENTY FIVE THOUSAND RUPEES

भारत
INDIA

उत्तर प्रदेश UTTAR PRADESH

H 792605

H 792605

उत्तर प्रदेश

आवालय मुख्य कोषाधिकारी
मुरादाबाद

M B D. मुख्य कोषाधिकारी
मुरादाबाद-1400

पणेवागार-1400

09 MAY 2024

भूमि का प्रकार
गाँव
क्षेत्रफल
ग्राम/मोहल्ला
परगना
तहसील
जनपद

विक्रय-विलेख

कृषि
688
1.0270 हे०
मंगपुरा
मुरादाबाद।
मुरादाबाद।
मुरादाबाद।

राम्यति प्रभारी
मुरादाबाद विकास प्राधिकरण
मुरादाबाद

भारतीय गैर न्यायिक INDIA NON JUDICIAL

भारत

रु.
25000

पच्चीस हजार रुपये

Rs.
25000

TWENTY FIVE THOUSAND RUPEES

INDIA

उत्तर प्रदेश UTTAR PRADESH

H 792606

उत्तर प्रदेश

क्र. 101 कायालय मुख्य कोषाधिकारी मुरादाबाद

मुख्य कोषाधिकारी मुरादाबाद-1400 कोषागार-1400

M B D.

09 MAY 2024

भूमि का प्रकार
गादी सं०
क्षेत्रफल
ग्राम/मोहल्ला
परगना
तहसील
जनपद

विक्रय-विलेख

- कृषि
- 688
- 1.0270 हे०
- मंगपुरा
- मुरादाबाद।
- मुरादाबाद।
- मुरादाबाद।







सम्पत्ति प्रभारी
मुरादाबाद विकास प्राधिकरण
मुरादाबाद

भारतीय गैर न्यायिक INDIA NON JUDICIAL

₹. 25000

पच्चीस हजार रुपये

Rs. 25000

TWENTY FIVE THOUSAND RUPEES

भारत



INDIA

उत्तर प्रदेश UTTAR PRADESH

H 792607

उत्तर प्रदेश

का.ज.स. मुख्य कोषाधिकारी
मुरादाबाद

M B D.

मुख्य कोषाधिकारी
मुरादाबाद-1400

कोषागार-1401

09 MAY 2021

M

गुणवत्ता प्रकार
माला सं०
क्षेत्रफल
याम/मोहस्ता

विक्रय-विलेख


कृषि	-
688	-
1.0270 हे०	-
मंगपुरा	-
मुरादाबाद।	-
मुरादाबाद।	-
मुरादाबाद।	-

सम्पत्ति प्रभारी
मुरादाबाद विकास प्राधिकरण
मुरादाबाद



उत्तर प्रदेश UTTAR PRADESH

H 792608



09 MAY 2024

भूमि का प्रकार
गाटा सं०
क्षेत्रफल
ग्राम/मोहल्ला
परगना
तहसील
जनपद

भूमि का प्रकार
गाटा सं०
क्षेत्रफल
ग्राम/मोहल्ला
परगना
तहसील
जनपद

विक्रय-विलेख

कृषि
688
1.0270 हे०
मंगपुरा
मुरादाबाद।
मुरादाबाद।
मुरादाबाद।

विक्रय-विलेख

कृषि
688
1.0270 हे०
मंगपुरा
मुरादाबाद।
मुरादाबाद।
मुरादाबाद।





उत्तर प्रदेश UTTAR PRADESH

H 792609

M B D.

उत्तर प्रदेश
 मुख्य कार्यालय मुख्य कोषाधिकारी
 मुरादाबाद

मुख्य कोषाधिकारी
 मुरादाबाद-1400

कोषागार-1400

09 MAY 2024

M का प्रकार
 गन्दा सं०
 क्षेत्रफल
 ग्राम/मोहल्ला
 पत्तना
 तहसील
 जनपद

विक्रय-विलेख

कृषि
 688
 1.0270 हे०
 मंगपुरा
 मुरादाबाद।
 मुरादाबाद।
 मुरादाबाद।



भारतीय गैर न्यायिक INDIA NON JUDICIAL

₹.
25000
पच्चीस हजार रुपये



Rs.
25000
TWENTY FIVE THOUSAND RUPEES

उत्तर प्रदेश UTTAR PRADESH

H 792610

उत्तर प्रदेश

कार्यालय मुख्य मुरादाबाद

M B D. मुख्य कोषाधिकारी मुरादाबाद-110001

मुख्य कोषाधिकारी मुरादाबाद-110001

कार्यालय-110001

M B D. प्रकार

गति

क्षेत्रफल

ग्राम/मोहल्ला

परगना

तहसील

जनपद

09 MAY 2024

विक्रय-विलेख

-	कृषि
-	888
-	1.0270 हे०
-	मंगपुरा
-	मुरादाबाद।
-	मुरादाबाद।
-	मुरादाबाद।









सम्पत्ति प्रभारी
मुरादाबाद विकास प्राधिकरण
मुरादाबाद

66

भारतीय गैर न्यायिक INDIA NON JUDICIAL

रु.
25000
पच्चीस हजार रुपये



Rs.
25000
TWENTY FIVE THOUSAND RUPEES

उत्तर प्रदेश UTTAR PRADESH

H 792611

उत्तर प्रदेश

MB D.

जायालय मुख्य का
मुसदाबाद

मुख्य कोषाधिकारी
मुसदाबाद

कोषागार-1400

MB D.

भूमि का प्रकार
गाटा सं०
क्षेत्रफल

विक्रय-विलेख

-	कृषि
-	688
-	1.0270 हे०
-	मंगपुरा
-	मुसदाबाद।
-	मुसदाबाद।
-	मुसदाबाद।

09 MAY 2024

सम्यक् प्रभारी
मुसदाबाद विकास प्राधिकरण
मुसदाबाद

भारतीय गैर न्यायिक INDIA NON JUDICIAL

₹. 25000

पच्चीस हजार रुपये

Rs. 25000

TWENTY FIVE THOUSAND RUPEES

INDIA

उत्तर प्रदेश UTTAR PRADESH

H 792612

उत्तर प्रदेश

कन्यालय मुख्य चोप
मुरादाबाद

M B D. M B D.

मुख्य चोपधियादी
मुरादाबाद-1400

कोयागार-1400

09 MAY 2024

भूमि का प्रकार
गाँव सं०
क्षेत्रफल
ग्राम/मोहल्ला
परगना
तहसील
जनपद

विक्रय-विलेख

कृषि
688
1.0270 हे०
मंगपुरा
मुरादाबाद।
मुरादाबाद।
मुरादाबाद।



68

भारतीय गैर न्यायिक INDIA NON JUDICIAL

₹. 25000

पच्चीस हजार रुपये

Rs. 25000

TWENTY FIVE THOUSAND RUPEES

INDIA

उत्तर प्रदेश UTTAR PRADESH

H 792613

उत्तर प्रदेश

कृषि विभाजन मंत्रालय, मुंबई

मुंबई

मुख्य कार्यालय - 1400

मुंबई

कृषि विभाजन मंत्रालय, मुंबई

मुख्य कार्यालय - 1400

मुंबई

ग्राम/मोहल्ला

परगना

तहसील

जनपद

09 MAY 2024


विक्रय-दिलेख

-	कृषि
-	688
-	1.0270 हे०
-	मंगपुरा
-	मुरादाबाद।
-	मुरादाबाद।
-	मुरादाबाद।









सम्पत्ति प्रभाती
मुरादाबाद विकास प्राधिकरण
मुरादाबाद

भारतीय गैर न्यायिक INDIA NON JUDICIAL

भारत

रु.
25000

पच्चीस हजार रुपये

Rs.
25000

TWENTY FIVE THOUSAND RUPEES

INDIA

उत्तर प्रदेश UTTAR PRADESH

H 792614

H 792614

उत्तर प्रदेश

कार्यालय मुख्य सचिव
मुंरादाबाद

M B D. M B D.

मुख्य घोषणाधिकारी
मुंरादाबाद-1400

कोषागार-1400

विक्रय-विलेख

भूमि का प्रकार	-	कृषि
गांदा स०	-	688
क्षेत्रफल	-	1.0270 हे०
ग्राम/मोहल्ला	-	मंगपुरा
परगना	-	मुंरादाबाद।
तहसील	-	मुंरादाबाद।
जनपद	-	मुंरादाबाद।

09 MAY 2024



सम्पत्ति प्रभारी
मुंरादाबाद विकास प्राधिकरण
मुंरादाबाद

भारतीय गैर न्यायिक INDIA NON JUDICIAL

रु.
25000

पच्चीस हजार रुपये

Rs.
25000

TWENTY FIVE THOUSAND RUPEES

भारत

INDIA

उत्तर प्रदेश UTTAR PRADESH

H 792615

उत्तर प्रदेश

कार्यालय मुख्य फीसदावादी
मुरादाबाद

M B D.

मुख्य कोषाधिकारी
मुरादाबाद-1

कोषागार-1400

M B

प्रकार
सं०

क्षेत्रफल

ग्राम/गौहल्ला

परगना

तहसील

जनपद

09 MAY 2024

विक्रय-विलेख

कृषि
688
1.0270 हे०
मंगपुरा
मुरादाबाद।
मुरादाबाद।
मुरादाबाद।



[Handwritten Signature]



[Handwritten Signature]

सम्पत्ति प्रभारी
मुरादाबाद विकास प्राधिकरण
मुरादाबाद

भारतीय गैर न्यायिक INDIA NON JUDICIAL

भारत

रु.
25000

पच्चीस हजार रुपये

Rs.
25000

TWENTY FIVE THOUSAND RUPEES

INDIA

उत्तर प्रदेश UTTAR PRADESH

H 792616

उत्तर प्रदेश

कार्यालय मुख्य कोष, मुसदाबाद

मुख्य कोषाधिकारी
मुसदाबाद-1

कोषागार-1400

M B D

09 MAY 2024

भूमि की प्रकार
गाँव सं
क्षेत्रफल
ग्राम/मोहल्ला
परगना
तहसील
जनपद

विक्रय-विलेख

कृषि
688
1.0270 हे०
मंगपुरा
मुसदाबाद।
मुसदाबाद।
मुसदाबाद।




सत्य प्रभारी
मुसदाबाद विकास प्राधिकरण
मुसदाबाद



उत्तर प्रदेश UTTAR PRADESH

H 792618

उत्तर प्रदेश

कागालय नृत्य कोषाधिकारी
मुरादाबाद

M B D. M

मुख्य कोषाधिकारी
मुरादाबाद-1400

कार्यालय-1400

विक्रय-विलेख

भूखि का प्रकार	-	कृषि
गात्र सं०	-	888
क्षेत्रफल	-	1.0270 हे०
ग्राम/मोहल्ला	-	मंगपुरा
परगना	-	मुरादाबाद।
तहसील	-	मुरादाबाद।
जानपद	-	मुरादाबाद।

09 MAY 2024





₹.
25000
पच्चीस हजार रुपये

Rs.
25000
TWENTY FIVE THOUSAND RUPEES

उत्तर प्रदेश UTTAR PRADESH

H 788619 H 792619

उत्तर प्रदेश

M B D.

कार्यालय मुरादाबाद कोषाधिकारी
मुरादाबाद

मुख्य कोषाधिकारी
मुरादाबाद-1400

कोषाधिकारी-1400

भूमि का प्रकार
गादी नं०
क्षेत्रफल
ग्राम/सोहल्ला
परगना
तहसील
जनपद

09 MAY 2024

विक्रय-विलेख

-	कृषि
-	688
-	1.0270 हे०
-	मंगपुरा
-	मुरादाबाद।
-	मुरादाबाद।
-	मुरादाबाद।



[Signature]



[Signature]

समान प्रभारों
मुरादाबाद विकास प्राधिकरण
मुरादाबाद



उत्तर प्रदेश UTTAR PRADESH

H 792620

M B D.	उत्तर प्रदेश	M B D.
	मुख्य कोषागार-1400	
	मुख्य कोषागार-1400	
	कोषागार-1	
	परगना	
	तहसील	
	जनपद	

09 MAY 2024

विक्रय-विलेख

-	कृषि
-	688
-	1.0270 हे०
-	मंगपुरा
-	मुरादाबाद।
-	मुरादाबाद।
-	मुरादाबाद।



[Handwritten signature]



[Handwritten signature]

सम्पत्ति प्रभारी
मुरादाबाद विकास प्राधिकरण
मुरादाबाद

भारतीय गैर न्यायिक INDIA NON JUDICIAL

रु.
25000
पच्चीस हजार रुपये



Rs.
25000
TWENTY FIVE THOUSAND RUPEES

उत्तर प्रदेश UTTAR PRADESH

H 792621

उत्तर प्रदेश

मुख्य कार्यालय
मुआदाबाद

मुख्य कार्यालय
मुआदाबाद-1400

घोषागार-1400

M B D

M E

विक्रय-विलेख

प्रकार	—	कृषि
सं	—	688
क्षेत्रफल	—	1.0270 हे०
ग्राम/मोहल्ला	—	मंगपुरा
परगना	—	मुआदाबाद।
तहसील	—	मुआदाबाद।
जनपद	—	मुआदाबाद।

09 MAY 2024



[Handwritten signature]



[Handwritten signature]

सम्पत्ति प्रभारी
मुआदाबाद विकास प्राधिकरण
मुआदाबाद

भारतीय गैर न्यायिक INDIA NON JUDICIAL

रु.
25000
पच्चीस हजार रुपये

Rs.
25000
TWENTY FIVE THOUSAND RUPEES

INDIA

उत्तर प्रदेश UTTAR PRADESH

H 792622

उत्तर प्रदेश

का.बा.लय मुख्य कोषाधिकारी का
मुरादाबाद

M B D.

मुख्य कोषाधिकारी
मुरादाबाद-1400

M B D.

कोषागार-140.

09 MAY 2024

विक्रय-विलेख

भूमि का प्रकार	-	कृषि
गाटा सं०	-	688
क्षेत्रफल	-	1.0270 हे०
ग्राम/गोहल्ला	-	मंगूपुरा
परगना	-	मुरादाबाद।
तहसील	-	मुरादाबाद।
जनपद	-	मुरादाबाद।



Handwritten signature or mark below the stamp.



Handwritten signature or mark below the stamp.



सम्पत्ति प्रभारी
मुरादाबाद विकास प्राधिकरण
मुरादाबाद

भारतीय गैर न्यायिक INDIA NON JUDICIAL

रु.
25000

पच्चीस हजार रुपये

Rs.
25000

TWENTY FIVE THOUSAND RUPEES

INDIA

उत्तर प्रदेश UTTAR PRADESH

H 792623

उत्तर प्रदेश

कार्यालय मुख्य कोषाधिकारी
मुरादाबाद

मुख्य कोषाधिकारी
मुरादाबाद-14001
कोषागार-14001

09 MAY 2024

विक्रय-विलेख

भूमि का प्रकार	-	कृषि
गादा सं०	-	688
क्षेत्रफल	-	1.0270 हे०
ग्राम/मोहल्ला	-	मंगपुरा
परगना	-	मुरादाबाद।
तहसील	-	मुरादाबाद।
जनपद	-	मुरादाबाद।



सम्पत्ति प्र भारी
मुरादाबाद विकास प्राधिकरण
मुरादाबाद

79

भारतीय गैर न्यायिक INDIA NON JUDICIAL

₹. 25000

पच्चीस हजार रुपये

Rs. 25000

TWENTY FIVE THOUSAND RUPEES

भारत



INDIA

उत्तर प्रदेश UTTAR PRADESH

H 792624

उत्तर प्रदेश

कार्यालय मुख्य म. मुरादाबाद

M B D. मुख्य कोषाधिकारी मुरादाबाद-14001

M B D. भूमि का प्रकार गाटा सं० क्षेत्रफल ग्राम/मोहल्ला परगना तहसील जनपद

09 MAY 2024

विक्रय-विलेख

कृषि 688

1,0270 हे०

मंगूपुरा

मुरादाबाद।

मुरादाबाद।

मुरादाबाद।



Handwritten signature



Handwritten signature



सप्यंति प्रभारी मुरादाबाद विकास प्राधिकरण मुरादाबाद 80



रु.
25000

पच्चीस हजार रुपये

Rs.
25000

TWENTY FIVE THOUSAND RUPEES

INDIA

उत्तर प्रदेश UTTAR PRADESH

H 792625

उत्तर प्रदेश

कायल मुल्य का
मुरादाबाद

मुख्य कोषाधिकारी
मुरादाबाद-1.

कोषागार-1400

M B D.

M B

प्रकार

सं०

वृत्तफल

ग्राम/मोहल्ला

परगना

तहसील

जनपद

09 MAY 2024

विक्रय-विलेख

कृषि
688
1.0270 हे०
मंगपुरा
मुरादाबाद।
मुरादाबाद।
मुरादाबाद।



(Handwritten signature)



(Handwritten signature)



सुप्रीम प्रभारी
मुरादाबाद विकास प्राधिकरण
मुरादाबाद



उत्तर प्रदेश UTTAR PRADESH

H 792626

उत्तर प्रदेश
 कायदा मंत्रालय
 मुरादाबाद
 मुख्य कोषाधिकारी
 मुरादाबाद-1400
 कोषागार-1400

09 MAY 2021

विक्रय-विलेख

M	कृषि
B	688
D.	1.0270 हे०
	मंगपुरा
	मुरादाबाद।
	मुरादाबाद।
	मुरादाबाद।

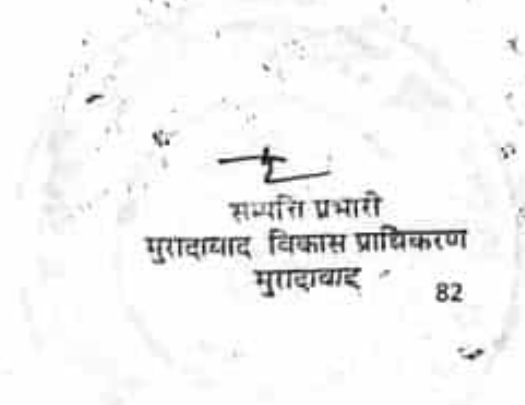
मृत्ति का प्रकार
 गाटा सं०
 क्षेत्रफल
 ग्राम/मोहल्ला
 परगना
 तहसील
 जमपद



[Handwritten signature]



[Handwritten signature]



सत्यंति प्रभारी
 मुरादाबाद विकास प्राधिकरण
 मुरादाबाद



उत्तर प्रदेश UTTAR PRADESH

H 792627 H 792627

उत्तर प्रदेश
 कायदा मुद्रा कार्यालय
 मुद्रादायाद
 मुख्य कार्यालय
 मुद्रादायाद-1400
 कोषानाद-1400
 09 MAY 2024

भूमि का प्रकार
 गाँव सं०
 क्षेत्रफल
 ग्राम/मोहल्ला
 परगना
 तहसील
 जनपद

विक्रय-विलेख

- कृषि
 - 688
 - 1.0270 हे०
 - मंगपुरा
 - मुद्रादायाद।
 - मुद्रादायाद।
 - मुद्रादायाद।


 محمد


 Hussain





उत्तर प्रदेश UTTAR PRADESH

H 792628

उत्तर प्रदेश

कायालय मुख्य कोषाधिकारी
मुसादाबाद

मुख्य कोषाधिकारी
मुसादाबाद-140

कोषागार-1400

M B D.

भूमि का प्रकार
गोटा सं०
क्षेत्रफल
ग्राम/मोहल्ला
परगना
तहसील
जनपद

विक्रय-विलेख

-	कृषि
-	688
-	1.0270 हे०
-	मंगपुरा
-	मुसादाबाद।
-	मुसादाबाद।
-	मुसादाबाद।

09 MAY 2021








सम्पत्ति प्रभारी
मुसादाबाद विकास प्राधिकरण
मुसादाबाद 84

भारतीय गैर न्यायिक INDIA NON JUDICIAL

भारत

रु.
25000

पच्चीस हजार रुपये

Rs.
25000

TWENTY FIVE THOUSAND RUPEES

INDIA

उत्तर प्रदेश UTTAR PRADESH

H 792629

उत्तर प्रदेश

कार्यालय मुख्य कोषाधि-
मुरादाबाद

मुख्य कोषाधि-
मुरादाबाद-140

कोषागार-1400

M B D.

09 MAY 2024

विक्रय-विलेख

भूमि का प्रकार	-	कृषि
गाटा सं०	-	688
क्षेत्रफल	-	1.0270 हे०
ग्राम/मोहल्ला	-	मंगपुरा
परगना	-	मुरादाबाद।
तहसील	-	मुरादाबाद।
जनपद	-	मुरादाबाद।



Handwritten signature or mark.



Handwritten signature or mark.

सम्पत्ति प्रभारी
मुरादाबाद विकास प्राधिकरण
मुरादाबाद '85

भारतीय गैर न्यायिक INDIA NON JUDICIAL

भारत

रु.
25000

पच्चीस हजार रुपये

Rs.
25000

TWENTY FIVE THOUSAND RUPEES

INDIA

उत्तर प्रदेश UTTAR PRADESH

H 792630

उत्तर प्रदेश

कमालप मुख्य कोषाधिकारी...
मुरादाबाद

M B D.

मुख्य कोषाधिकारी
मुरादाबाद-14006

कोषागार-1400

09 MAY 2024

M B

भूमि का प्रकार -
गाटा सं० -
क्षेत्रफल -
ग्राम/मोहल्ला -
परगना -
तहसील -
जनपद -

विक्रय-विलेख

कृषि
688
1,0270 हे०
गंगपुरा
मुरादाबाद।
मुरादाबाद।
मुरादाबाद।



Handwritten signature or mark below the first stamp.



Handwritten signature or mark below the second stamp.



सम्पत्ति प्रभारी
मुरादाबाद विकास प्राधिकरण
मुरादाबाद

86



उत्तर प्रदेश UTTAR PRADESH

H 792631

उत्तर प्रदेश
 कायदा मूल्य कोषाधिकारी
 मुरादाबाद

M B D. M B

मूल्य कोषाधिकारी
 मुरादाबाद-1400

कोषागार-1400

09 MAY 2024

विक्रय-विलेख

—	कृषि
—	688
—	1.0270 हे०
—	मंगपुरा
—	मुरादाबाद।
—	मुरादाबाद।
—	मुरादाबाद।








 सहायक प्रभारी
 मुरादाबाद विकास प्राधिकरण
 मुरादाबाद 87

भारतीय गैर न्यायिक INDIA NON JUDICIAL

रु.
25000

पच्चीस हजार रुपये

Rs.
25000

TWENTY FIVE THOUSAND RUPEES

भारत
INDIA

उत्तर प्रदेश UTTAR PRADESH

H 792632

उत्तर प्रदेश

M B D

का.दा.लय मुख्य कोषाधि-
मुरादाबाद

मुख्य कोषाधिकारी
मुरादाबाद-140

कोषागार-1400

M B D

भूमि का प्रकार
घाटा सड
बैजफल
ग्राम/मोहल्ला
परगना
तहसील
जनपद

विक्रय-विलेख

कृषि
688
1.0270 हे०
मंगपुरा
मुरादाबाद।
मुरादाबाद।
मुरादाबाद।

09 MAY 2024


[Signature]


[Signature]

सभांत प्रभारी
मुरादाबाद विकास प्राधिकरण
मुरादाबाद 88

भारतीय गैर न्यायिक INDIA NON JUDICIAL

रु.
25000

पच्चीस हजार रुपये

Rs.
25000

TWENTY FIVE THOUSAND RUPEES

INDIA

उत्तर प्रदेश UTTAR PRADESH

H 792633

M B D. M B D.

कोषालय मुख्य जोषाधिकारी रु०
मुरादाबाद

मुख्य जोषाधिकारी
मुरादाबाद-14001

कोषागार-14001

विक्रय-विलेख

भूमि का प्रकार	-	कृषि
गाटा सं०	-	688
क्षेत्रफल	-	1.0270 हे०
ग्राम/मोहल्ला	-	मंगपुरा
परगना	-	मुरादाबाद।
तहसील	-	मुरादाबाद।
जनपद	-	मुरादाबाद।

09 MAY 2024







सत्यनि प्रभारी
मुरादाबाद विकास प्राधिकरण
मुरादाबाद

भारतीय गैर न्यायिक INDIA NON JUDICIAL

रु.
25000

पच्चीस हजार रुपये

Rs.
25000

TWENTY FIVE THOUSAND RUPEES

भारत
INDIA

उत्तर प्रदेश UTTAR PRADESH

H 792635

उत्तर प्रदेश

M B D.

मुख्य कोषाधिकारी की कक्ष
मुसादाबाद

मुख्य कोषाधिकारी
मुसादाबाद-1401

कोषागार-1401

M B D.

भूमि का प्रकार
गाटा से0
क्षेत्रफल
ग्राम/मोहल्ला
परगना
तहसील
जनपद

विक्रय-विलेख

कृषि
688
1.0270 हे0
गंगपुरा
मुसादाबाद।
मुसादाबाद।
मुसादाबाद।

09 MAY 2024








समस्त प्रभारी
मुसादाबाद विकास प्राधिकरण
मुसादाबाद 91

भारतीय गैर न्यायिक INDIA NON JUDICIAL

रु.
25000

पच्चीस हजार रुपये

भारत



INDIA

Rs.
25000

TWENTY FIVE THOUSAND RUPEES

उत्तर प्रदेश UTTAR PRADESH

H 792636

उत्तर प्रदेश

कार्यालय मुख्य कोषाधिकारी
मुरादाबाद

मुख्य कोषाधिकारी
मुरादाबाद-1400

कोषागार-1400

09 MAY 2024

M
B

भूमि का प्रकार
गाँव में

क्षेत्रफल
ग्राम/मोहल्ला

परगना
तहसील
जनपद

विक्रय-विलेख

-	कृषि
-	688
-	1.0270 हे०
-	मंगपुरा
-	मुरादाबाद।
-	मुरादाबाद।
-	मुरादाबाद।



[Signature]



[Signature]



भारतीय गैर न्यायिक INDIA NON JUDICIAL

भारत

₹.
25000

पच्चीस हजार रुपये

Rs.
25000

TWENTY FIVE THOUSAND RUPEES

INDIA

उत्तर प्रदेश UTTAR PRADESH

H 792637

H 792637

उत्तर प्रदेश

कार्यालय मुख्य कोषाधिकारी
मुरादाबाद

मुख्य कोषाधिकारी
मुरादाबाद-1400

कोषागार-1400
09 MAY 2024

M B D. M B D.
भूमि का प्रकार
गाँदा सं०
क्षेत्रफल
ग्राम/मोहल्ला
परगना
तहसील
जनपद

विक्रय-विलेख

कृषि
688
1.0270 हे०
मंगपुरा
मुरादाबाद।
मुरादाबाद।
मुरादाबाद।



Handwritten signature or mark below the stamp.



Handwritten signature or mark below the stamp.

समान प्रभारी
मुरादाबाद विकास प्राधिकरण
मुरादाबाद



उत्तर प्रदेश UTTAR PRADESH

H 792638

उत्तर प्रदेश
 138 कायालय मुख्य उपोपाधिकारी
 मुरादाबाद

M B D. मुख्य उपोपाधिकारी
 मुरादाबाद-1400

कोषागार-1400

09 MAY 2024

M B
 भूमि का प्रकार
 गाटा सं०
 क्षेत्रफल
 ग्राम/मोहल्ला
 परगना
 तहसील
 जनपद

विक्रय-विलेख

कृषि
 688
 1.0270 हे०
 मंगपुरा
 मुरादाबाद।
 मुरादाबाद।
 मुरादाबाद।





सि प्रभारी
 मुरादाबाद विकास प्राधिकरण
 मुरादाबाद 94

भारतीय गैर न्यायिक INDIA NON JUDICIAL

भारत

₹. 25000

पच्चीस हजार रुपये

Rs. 25000

TWENTY FIVE THOUSAND RUPEES

INDIA

उत्तर प्रदेश UTTAR PRADESH

H 792639

उत्तर प्रदेश

कार्यालय मुख्य कोषाधि-
मुरादाबाद

मुख्य कोषाधिकारी
मुरादाबाद-1400

कोषागार-1400

भूमि का प्रकार
गाटा सं०

क्षेत्रफल
ग्राम/मोहल्ला
परगना
तहसील
जनपद

विक्रय-विलेख

कृषि
688
1.0270 हे०
मंगपुरा
मुरादाबाद।
मुरादाबाद।
मुरादाबाद।

09 MAY 2021






मुरादाबाद विकास प्राधिकरण
मुरादाबाद

भारतीय गैर न्यायिक INDIA NON JUDICIAL

रु.
25000

पच्चीस हजार रुपये

Rs.
25000

TWENTY FIVE THOUSAND RUPEES



उत्तर प्रदेश UTTAR PRADESH

11/05/2021

H 792640

उत्तर प्रदेश

कार्यालय मुख्य कोषाधिकारी
मुरादाबाद

मुख्य कोषाधिकारी
मुरादाबाद-1400

कोषागार-140

M B D

विक्रय-विलेख

भूमि का प्रकार	-	कृषि
गाटा सं०	-	688
क्षेत्रफल	-	1.0270 हे०
ग्राम/मोहल्ला	-	मंगपुरा
परगना	-	मुरादाबाद।
तहसील	-	मुरादाबाद।
जनपद	-	मुरादाबाद।

09 MAY 2021

मुरादाबाद विकास प्राधिकरण
मुरादाबाद

96



उत्तर प्रदेश UTTAR PRADESH

H 792641

H 792641

उत्तर प्रदेश
 कायम मुद्रा कोषाधिकारी
 मुरादाबाद

M B D

मुख्य कोषाधिकारी
 मुरादाबाद-1400

कोषागार-1400

09 MAY 2021

भूमि का प्रकार -
 गेट सं० -
 क्षेत्रफल -
 ग्राम/मोहल्ला -
 परगना -
 तहसील -
 जनपद -

विक्रय-विलेख

कृषि
 688
 1.0270 हे०
 मंगपुरा
 मुरादाबाद।
 मुरादाबाद।
 मुरादाबाद।

रामपति प्रभागी
 मुरादाबाद विकास प्राधिकरण
 मुरादाबाद

भारतीय गैर न्यायिक INDIA NON JUDICIAL

रु.
25000

पच्चीस हजार रुपये

Rs.
25000

TWENTY-FIVE THOUSAND RUPEES

भारत



INDIA

उत्तर प्रदेश UTTAR PRADESH

H 792642

प्रदेश

अध्यात्म मुख्य कार्याधिकारी
मुरादाबाद

मुख्य कार्याधिकारी
मुरादाबाद-1400

कोषागार-1400

09 MAY 2024

M
E
D

भूमि का प्रकार
गाटा सं०
क्षेत्रफल
ग्राम/मोहल्ला
परगना
तहसील
जनपद

विक्रय-विलेख

कृषि
688
1.0270 हे०
मंगपुरा
मुरादाबाद।
मुरादाबाद।
मुरादाबाद।

[Handwritten signature]



[Handwritten signature]

उत्तर प्रभारी
मुरादाबाद विकास प्राधिकरण
मुरादाबाद

भारतीय गैर न्यायिक INDIA NON JUDICIAL

भारत

रु.
25000

पच्चीस हजार रुपये

Rs.
25000

TWENTY FIVE THOUSAND RUPEES

INDIA

उत्तर प्रदेश UTTAR PRADESH

H 792643

उत्तर प्रदेश

कार्यालय मुख्य कोषाधि-
मुरादाबाद

मुख्य कोषाधिपत्री
मुरादाबाद-1401

कोषागार-141

09 MAY 2024

M B D.

विक्रय-विलेख

भूमि का प्रकार	-	कृषि
शाटा सं०	-	688
क्षेत्रफल	-	1.0270 हे०
ग्राम/मोहल्ला	-	मंगपुरा
परगना	-	मुरादाबाद।
तहसील	-	मुरादाबाद।
जनपद	-	मुरादाबाद।



Handwritten signature or mark below the circular stamp.



Handwritten signature or mark below the circular stamp.

मुरादाबाद विकास प्राधिकरण
मुरादाबाद

भारतीय गैर न्यायिक INDIA NON JUDICIAL

रु.
25000

पच्चीस हजार रुपये

Rs.
25000

TWENTY FIVE THOUSAND RUPEES

भारत
INDIA

उत्तर प्रदेश UTTAR PRADESH

H 792644

उत्तर प्रदेश

कार्यालय-मुख्य कार्याधिकारी
मुसादाबाद

मुख्य कार्याधिकारी
मुसादाबाद-1400

जोषागार-1400

09 MAY 2024

विक्रय-विलेख

M	भूमि का प्रकार	-	कृषि
B	मिटर सं०	-	688
D.	क्षेत्रफल	-	1.0270 हे०
	ग्राम/मोहल्ला	-	मंगपुरा
	परगना	-	मुसादाबाद।
	तहसील	-	मुसादाबाद।
	जनपद	-	मुसादाबाद।

[Handwritten signature]

[Handwritten signature]



भारतीय गैर न्यायिक INDIA NON JUDICIAL

रु.
25000

पच्चीस हजार रुपये

Rs.
25000

TWENTY FIVE THOUSAND RUPEES

भारत
INDIA

उत्तर प्रदेश UTTAR PRADESH

H 792645

H 792645

उत्तर प्रदेश

कायदा मुलाकात मुलाकात
मुलाकात

M B D. M S

मुलाकात मुलाकात
मुलाकात-1400

कोषागार-14

09 MAY 2024

विक्रय-विलेख

भूमि का प्रकार	कृषि
गाटा सं०	688
क्षेत्रफल	1.0270 हे०
ग्राम/मोहल्ला	मंगपुरा
परगना	मुलादाबाद।
तहसील	मुलादाबाद।
जनपद	मुलादाबाद।







सम्पत्ति प्रभारी
मुलादाबाद विकास प्राधिकरण
मुलादाबाद

भारतीय नैऋत्यायिक INDIA NON JUDICIAL

₹. 25000

पच्चीस हजार रुपये

Rs. 25000

TWENTY FIVE THOUSAND RUPEES

INDIA

उत्तर प्रदेश UTTAR PRADESH

H 79264

H 792646

उत्तर प्रदेश

कायालय मुख्य कोषाधिकारी
मुरादाबाद

मुख्य कोषाधिकारी
मुरादाबाद-1400

कोषागार-14

09 MAY 2024

M B D.

M B

भूमि का प्रकार
गाँव सं०
खतफल
ग्राम/मोहल्ला
परगना
तहसील
जनपद

विक्रय-विलेख

कृषि
688
1.0270 हे०
मंगपुरा
मुरादाबाद।
मुरादाबाद।
मुरादाबाद।



Handwritten signature or mark below the circular stamp.



सम्यक्ति प्रभारी
मुरादाबाद विकास प्राधिकरण
मुरादाबाद

भारतीय गैर न्यायिक INDIA NON JUDICIAL

भारत

रु.
25000

पच्चीस हजार रुपये

Rs.
25000

TWENTY FIVE THOUSAND RUPEES

INDIA

उत्तर प्रदेश UTTAR PRADESH

H 792647

उत्तर प्रदेश

कार्यालय मुख्य कोषाधिकारी
मुरादाबाद

M B D.

मुख्य कोषाधिकारी
मुरादाबाद-140

कोषागार-1400

09 MAY 2008

M

भूमि का प्रकार -
गंजि सं० -
क्षेत्रफल -
ग्राम/मोहल्ला -
परगना -
तहसील -
जनपद -


विक्रय-विलेख

कृषि
688
1.0270 हे०
मंगपुरा
मुरादाबाद।
मुरादाबाद।
मुरादाबाद।








सम्पत्ति प्रभारी
मुरादाबाद विकास प्राधिकरण
मुरादाबाद

भारतीय गैर न्यायिक INDIA NON JUDICIAL

भारत

रु.
25000

पच्चीस हजार रुपये

Rs.
25000

TWENTY FIVE THOUSAND RUPEES

INDIA

उत्तर प्रदेश UTTAR PRADESH

H 792648

उत्तर प्रदेश

मुख्य कार्यालय मुख्य कोषागार
मुसदाबाद

M B D

मुख्य कोषाधिपति
मुसदाबाद-1400

कोषागार-1

M E

भूमि का प्रकार
गंदा सं०
क्षेत्रफल
ग्राम/मोहल्ला
परगना
तहसील
जनपद

विक्रय-विलेख

कृषि
688
1.0270 हे०
मंगपुरा
मुसदाबाद।
मुसदाबाद।
मुसदाबाद।

09 MAY 2021




अधीनस्थ प्रभारी
मुसदाबाद विकास प्राधिकरण
मुसदाबाद

भारतीय गैर न्यायिक INDIA NON JUDICIAL

रु.
25000

पच्चीस हजार रुपये

Rs.
25000

TWENTY FIVE THOUSAND RUPEES

INDIA

उत्तर प्रदेश UTTAR PRADESH

H 792649

H 792649

उत्तर प्रदेश

कार्यालय मुख्य कोषाधिकारी
मुरादाबाद

मुख्य कोषाधिकारी
मुरादाबाद-1400

कोषागार-1400

M B D

09 MAY 2021

विक्रय-विलेख

भूमि का प्रकार	-	कृषि
गांवा सं०	-	688
क्षेत्रफल	-	1.0270 हे०
ग्राम/मोहल्ला	-	मंगूपुरा
परगना	-	मुरादाबाद।
तहसील	-	मुरादाबाद।
जनपद	-	मुरादाबाद।



सम्पत्ति प्रभारी
मुरादाबाद विकास प्राधिकरण
मुरादाबाद

भारतीय गैर न्यायिक INDIA NON JUDICIAL

भारत

रु.

25000

पच्चीस हजार रुपये

Rs.

25000

TWENTY FIVE THOUSAND RUPEES

INDIA

उत्तर प्रदेश UTTAR PRADESH

H 792650

उत्तर प्रदेश

कार्यालय मुख्य कोषाधिकारी
मुरादाबाद

मुख्य कोषाधिकारी
मुरादाबाद-1400

कोषागार-14.

M
3

विक्रय-विलेख

भूमि का प्रकार
गाटा सं०
क्षेत्रफल
ग्राम/मोहल्ला
परगना
तहसील
जनपद

कृषि
688
1.0270 हे०
मंगपुरा
मुरादाबाद।
मुरादाबाद।
मुरादाबाद।

09 MAY 2024




सम्राजि प्रभारी
मुरादाबाद विकास प्राधिकरण
मुरादाबाद

106

भारतीय गैर न्यायिक INDIA NON JUDICIAL

भारत

रु.
25000

पच्चीस हजार रुपये

Rs.
25000

TWENTY FIVE THOUSAND RUPEES

INDIA

उत्तर प्रदेश UTTAR PRADESH

H 792651

उत्तर प्रदेश

कार्यालय मुख्य कोषाधिकारी
मुरादाबाद

मुख्य कोषाधिकारी
मुरादाबाद-1400

संकेतसंख्या-14

M B D

09 MAY 2024

विक्रय-विलेख

भूमि का प्रकार	—	कृषि
गाटा सं०	—	688
क्षेत्रफल	—	1.0270 हे०
ग्राम/मोहल्ला	—	मंगपुरा
परगना	—	मुरादाबाद।
तहसील	—	मुरादाबाद।
जनपद	—	मुरादाबाद।











सर्वोत्तम प्रभारी
मुरादाबाद विकास प्राधिकरण
मुरादाबाद

भारतीय गैर न्यायिक INDIA NON JUDICIAL

भारत

रु.
25000

पच्चीस हजार रुपये

Rs.
25000

TWENTY FIVE THOUSAND RUPEES

INDIA

उत्तर प्रदेश UTTAR PRADESH

H 792652

उत्तर प्रदेश

कार्यालय मुख्य कोषाधिकारी
मुरादाबाद

M B D.

मुख्य कोषाधिकारी
मुरादाबाद-14001

कोषागार-1400

09 MAY 2024

विक्रय-विलेख

M	भूमि का प्रकार	-	कृषि
	गाटा सं०	-	888
	क्षेत्रफल	-	1.0270 हे०
	ग्राम/गोहल्ला	-	मंगपुरा
	परगना	-	मुरादाबाद।
	तहसील	-	मुरादाबाद।
	जनपद	-	मुरादाबाद।




सायति प्रभारी
मुरादाबाद विकास प्राधिकरण
मुरादाबाद

भारतीय गैर न्यायिक INDIA NON JUDICIAL

भारत

₹. 25000

पच्चीस हजार रुपये

Rs. 25000

TWENTY FIVE THOUSAND RUPEES

INDIA

उत्तर प्रदेश UTTAR PRADESH

H 792653

H 792653

उत्तर प्रदेश

कार्यालय मुख्य कोषाधिकारी
मुरादाबाद

मुख्य कोषाधिकारी
मुरादाबाद-1400

कोषागार-1400

भूमि का प्रकार
गाटा सं०
क्षेत्रफल
ग्राम/मोहल्ला
परगना
तहसील
जनपद

विक्रय-विलेख

कृषि
688
1.0270 हे०
मंगपुरा
मुरादाबाद।
मुरादाबाद।
मुरादाबाद।

09 MAY 2024



Handwritten signature



Handwritten signature

मुख्य कोषाधिकारी
मुरादाबाद विकास प्रौद्योगिकी
मुरादाबाद

109



उत्तर प्रदेश UTTAR PRADESH

H 792654

उत्तर प्रदेश
 कापालय मुख्य प्राधिकार, मुरादाबाद
 मुख्य कार्याधिकारी मुरादाबाद-1400
 योजना नं०-1400
 09 MAY 2024

विक्रय-विलेख

भूमि का प्रकार	-	कृषि
गाटा सं०	-	688
क्षेत्रफल	-	1.0270 हे०
ग्राम/मोहल्ला	-	मंगपुरा
परगना	-	मुरादाबाद।
तहसील	-	मुरादाबाद।
जनपद	-	मुरादाबाद।




 मुरादाबाद प्रभारी
 मुरादाबाद प्राधिकरण
 मुरादाबाद

भारतीय गैर न्यायिक INDIA NON JUDICIAL

₹.
25000

पच्चीस हजार रुपये



Rs.
25000

TWENTY FIVE THOUSAND RUPEES

INDIA

उत्तर प्रदेश UTTAR PRADESH

H 792655

उत्तर प्रदेश

कार्यालय मुख्य कोषाधिकारी
मुरादाबाद

मुख्य कोषाधिकारी
मुरादाबाद-1400

कोषागार-1400

09 MAY 2021

विक्रय-विलेख

भूमि का प्रकार	-	कृषि
गाटा सं०	-	688
क्षेत्रफल	-	1.0270 हे०
ग्राम/मौहल्ला	-	मंगूपुरा
परगना	-	मुरादाबाद।
तहसील	-	मुरादाबाद।
जनपद	-	मुरादाबाद।



[Handwritten signature]



[Handwritten signature]

श्री प्रभारी
मुरादाबाद विकास प्राधिकरण
मुरादाबाद

भारतीय गैर न्यायिक INDIA NON JUDICIAL

रु.
25000

पच्चीस हजार रुपये

Rs.
25000

TWENTY FIVE THOUSAND RUPEES

INDIA

उत्तर प्रदेश UTTAR PRADESH

H 792656

उत्तर प्रदेश

कार्यालय मुख्य कोषाधिकारी
मुरादाबाद

मुख्य कोषाधिकारी
मुरादाबाद-1400

भूमि का प्रकार

माल संप

क्षेत्रफल

ग्राम/मोहल्ला

परगना

तहसील

जनपद

विक्रय-विलेख

कृषि
688
1.0270 हे०
मंगपुरा
मुरादाबाद।
मुरादाबाद।
मुरादाबाद।

कोषागार-1400
09 MAY 2021



Handwritten signature



Handwritten signature

सर्वोच्च प्रभारी
मुरादाबाद विकास प्राधिकरण
मुरादाबाद

भारतीय गैर न्यायिक INDIA NON JUDICIAL

रु.
25000

पच्चीस हजार रुपये

Rs.
25000

TWENTY FIVE THOUSAND RUPEES

INDIA

उत्तर प्रदेश UTTAR PRADESH

H 792657

उत्तर प्रदेश

पंचायत मुख् कौषधिकारी
मुरादाबाद

M B D

मुख् कौषधिकारी
मुरादाबाद-1400

कौषागार-1400

09 MAY 2024

विक्रय-विलेख

भूमि का प्रकार	-	कृषि
गांवा सं०	-	688
क्षेत्रफल	-	1.0270 हे०
ग्राम/मोहल्ला	-	मंगपुरा
परगना	-	मुरादाबाद।
तहसील	-	मुरादाबाद।
जनपद	-	मुरादाबाद।




मुरादाबाद विकास प्राधिकरण
मुरादाबाद

भारतीय गैर न्यायिक INDIA NON JUDICIAL

रु.
25000
पच्चीस हजार रुपये



Rs.
25000
TWENTY FIVE THOUSAND RUPEES

उत्तर प्रदेश UTTAR PRADESH

H 792658

उत्तर प्रदेश

कार्यालय मुख्य कोषाधिकारी
मुरादाबाद

M B D.

मुख्य कोषाधिकारी
मुरादाबाद-1400

कोषागार-140

09 MAY 2028

M B

भूमि का प्रकार
गाटा सं०
क्षेत्रफल
ग्राम/मोहल्ला
परगना
तहसील
जनपद

विक्रय-विलेख

— कृषि
— 688
— 1.0270 हे०
— मंगपुरा
— मुरादाबाद।
— मुरादाबाद।
— मुरादाबाद।

मुख्य प्रभारी
मुरादाबाद विकास प्राधिकरण
मुरादाबाद

भारतीय गैर न्यायिक INDIA NON JUDICIAL

रु.
25000

पच्चीस हजार रुपये

Rs.
25000

TWENTY FIVE THOUSAND RUPEES

भारत
INDIA

उत्तर प्रदेश UTTAR PRADESH

H 792659

उत्तर प्रदेश

काकासद मुख्य कोषाधिकारी
मुरादाबाद

मुख्य कोषाधिकारी
मुरादाबाद-1400

कोषागार-141

M B D.

09 MAY 2024

विक्रय-विलेख

शुद्धि का प्रकार	-	कृषि
गाटा सं०	-	688
क्षेत्रफल	-	1.0270 हे०
ग्राम/मोहल्ला	-	मंगपुरा
परगना	-	मुरादाबाद।
तहसील	-	मुरादाबाद।
जनपद	-	मुरादाबाद।







मुरादाबाद विकास प्राधिकरण
मुरादाबाद

भारतीय गैर न्यायिक INDIA NON JUDICIAL

रु.
25000

पच्चीस हजार रुपये

Rs.
25000

TWENTY FIVE THOUSAND RUPEES

भारत
INDIA

उत्तर प्रदेश UTTAR PRADESH

H 792660

उत्तर प्रदेश

मुख्य कोषाधिकारी
मुसादाबाद

मुख्य कोषाधिकारी
मुसादाबाद-1400

कोषागार-1400

M B D.

09 MAY 2024

भूमि का प्रकार
गादी सं०
क्षेत्रफल
ग्राम/मोहल्ला
परगना
तहसील
जनपद

विक्रय-विलेख

- कृषि
- 688
- 1.0270 हे०
- मंगपुरा
- मुसादाबाद।
- मुसादाबाद।
- मुसादाबाद।


[Signature]


[Signature]

सन्तोष प्रभारी
मुसादाबाद विकास प्राधिकरण
मुसादाबाद

भारतीय गैर न्यायिक INDIA NON JUDICIAL

भारत

₹. 25000

पच्चीस हजार रुपये

Rs. 25000

TWENTY FIVE THOUSAND RUPEES

INDIA

उत्तर प्रदेश UTTAR PRADESH

H 792661

उत्तर प्रदेश

जांचालय मुख्य कीर्षाधिकारी
मुरादाबाद

M B D. N° 5

मुख्य कीर्षाधिकारी
मुरादाबाद-1400

सूचि का प्रकार
गाँव सं०

कोषागार - - - - -

क्षेत्रफल

ग्राम/मोहल्ला

परगना

तहसील

जनपद

विक्रय-विलेख

-	कृषि
-	688
-	1.0270 हे०
-	मंगपुरा
-	मुरादाबाद।
-	मुरादाबाद।
-	मुरादाबाद।

09 MAY 2024





सहायक प्रभारी
मुरादाबाद विकास प्राधिकरण
मुरादाबाद 117

भारतीय गैर न्यायिक INDIA NON JUDICIAL

रु.
25000

पच्चीस हजार रुपये

Rs.
25000

TWENTY FIVE THOUSAND RUPEES

भारत
INDIA

उत्तर प्रदेश UTTAR PRADESH

H 792662

उत्तर प्रदेश

M B D.

कार्यालय मुख्य कोषाधिकारी
मुरादाबाद

मुख्य कोषाधिकारी
मुरादाबाद-1400

कोषागार-1400

M B

09 MAY 2021

भूमि का प्रकार
शामि स/0
क्षेत्रफल
ग्राम/मोहल्ला
परगना
तहसील
जनपद


विक्रय-विलेख

कृषि
688
1.0270 हे0
मंगपुरा
मुरादाबाद।
मुरादाबाद।
मुरादाबाद।








सर्पस प्रभारी
मुरादाबाद विकास प्राधिकरण
मुरादाबाद

भारतीय न्यायिक INDIA NON JUDICIAL

रु.
25000

पच्चीस हजार रुपये

Rs.
25000

TWENTY FIVE THOUSAND RUPEES

INDIA

उत्तर प्रदेश UTTAR PRADESH

H 792663

उत्तर प्रदेश

कार्यालय मुख्य कोषाधिकारी,
मुरादाबाद

मुख्य कोषाधिकारी
मुरादाबाद-1400

कोषागार-1400

M
B

का प्रकार
सं०
क्षेत्रफल
ग्राम/मोहल्ला
परगना
तहसील
जनपद

विक्रय-विलेख

कृषि
688
1.0270 हे०
मंगपुरा
मुरादाबाद।
मुरादाबाद।
मुरादाबाद।

09 MAY 2021




सम्पत्ति प्रभारी
मुरादाबाद विकास प्राधिकरण
मुरादाबाद

119

भारतीय गैर न्यायिक INDIA NON JUDICIAL

रु.
25000

पच्चीस हजार रुपये

Rs.
25000

TWENTY FIVE THOUSAND RUPEES

भारत
सत्यमेव जयते
INDIA

उत्तर प्रदेश UTTAR PRADESH

H 792664

उत्तर प्रदेश

कार्यालय मुख्य कोषाधिकारी
मुरादाबाद
मुख्य कोषाधिकारी
मुरादाबाद-1400
कोषागार-1400

M
C
D

विक्रय-विलेख

भूमि का प्रकार	-	कृषि
गाटा सं०	-	688
क्षेत्रफल	-	1.0270 हे०
ग्राम/मोहल्ला	-	मंगपुरा
परगना	-	मुरादाबाद।
तहसील	-	मुरादाबाद।
जनपद	-	मुरादाबाद।

09 MAY 2021





समिति प्रभारी
मुरादाबाद विकास प्राधिकरण
मुरादाबाद

120

भारतीय गैर न्यायिक INDIA NON JUDICIAL

रु.
25000

पच्चीस हजार रुपये

Rs.
25000

TWENTY FIVE THOUSAND RUPEES

INDIA

उत्तर प्रदेश UTTAR PRADESH

H 792665

H 792665

उत्तर प्रदेश
कार्यालय मुख्य कोषाधिकारी,
मुरादाबाद

M
D.

M
B

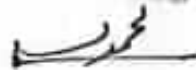
मुख्य कोषाधिकारी
मुरादाबाद-1400

भूमिका प्रकार
गाँदा सं०
क्षेत्रफल
ग्राम/मोहल्ला
परगना
तहसील
जनपद

09 MAY 2026

विक्रय-विज्ञेय

-	कृषि
-	888
-	1.0270 हे०
-	मंगपुरा
-	मुरादाबाद।
-	मुरादाबाद।
-	मुरादाबाद।





रामपाल प्रभारी
मुरादाबाद विकास प्राधिकरण
मुरादाबाद 121

भारतीय नैर न्यायिक INDIA NON JUDICIAL

₹.
25000
पच्चीस हजार रुपये



Rs.
25000
TWENTY FIVE THOUSAND RUPEES

उत्तर प्रदेश UTTAR PRADESH

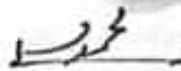
H 792666

उत्तर प्रदेश
कार्यालय मुख्य कोषाधिकारी
मुसादाबाद
मुख्य कोषाधिकारी
मुसादाबाद-14001
कोषागार-14001

09 MAY 2021

विक्रय-विलेख

भूमि का प्रकार	-	कृषि
गाटा सं०	-	688
क्षेत्रफल	-	1.0270 हे०
ग्राम/गोदल्ला	-	मंगपुरा
परगना	-	मुसादाबाद।
तहसील	-	मुसादाबाद।
जनपद	-	मुसादाबाद।







रामचन्द्र प्रभारी
मुसादाबाद विकास प्राधिकरण
मुसादाबाद

122

भारतीय गैर न्यायिक INDIA NON JUDICIAL

रु.
25000

पच्चीस हजार रुपये

Rs.
25000

TWENTY FIVE THOUSAND RUPEES

भारत



INDIA

उत्तर प्रदेश UTTAR PRADESH

H 792667

उत्तर प्रदेश

M B D

कार्यालय मुख्य जमीनधिकारी
मुरादाबाद

मुख्य जमीनधिकारी
मुरादाबाद-1400

सोपानागर-1400

M B D

09 MAY 2024

विक्रय-विलेख

भूमि का प्रकार	—	कृषि
गांटा सं०	—	688
क्षेत्रफल	—	1.0270 हे०
ग्राम/मोहल्ला	—	मंगपुरा
परगना	—	मुरादाबाद।
तहसील	—	मुरादाबाद।
जनपद	—	मुरादाबाद।



Handwritten signature



Handwritten signature

मुख्य जमीन अधिकारी
मुरादाबाद विकास प्राधिकरण
मुरादाबाद 123

भारतीय गैर न्यायिक INDIA NON JUDICIAL

रु.
25000

पच्चीस हजार रुपये

भारत



INDIA

Rs.
25000

TWENTY FIVE THOUSAND RUPEES

उत्तर प्रदेश UTTAR PRADESH

H 792668

उत्तर प्रदेश

कार्यालय मुख्य कोषाधिकारी
मुरादाबाद

मुख्य कोषाधिकारी
मुरादाबाद-1400

कोषागार-14

M B D

09 MAY 2021

मूलांक प्रकार
गाटा सं०
क्षेत्रफल
ग्राम/मोहल्ला
परगना
तहसील
जनपद

विक्रय-विलेख

— कृषि
— 688
— 1,0270 हे०
— मंगपुरा
— मुरादाबाद।
— मुरादाबाद।
— मुरादाबाद।

रामभागी प्रभारी
मुरादाबाद विकास प्राधिकरण
मुरादाबाद 124

भारतीय गैर न्यायिक INDIA NON JUDICIAL

रु.
25000

पच्चीस हजार रुपये

Rs.
25000

TWENTY FIVE THOUSAND RUPEES

भारत



INDIA

उत्तर प्रदेश UTTAR PRADESH

H 792669

उत्तर प्रदेश

कार्यालय मुख्य कोषाधिकारी
मुरादाबाद

M B D

मुख्य कोषाधिकारी
मुरादाबाद-1400

कोषागार-1400

09 MAY 2024

विक्रय-विलेख

भूमि का प्रकार	-	कृषि
गाँव सं०	-	688
क्षेत्रफल	-	1.0270 हे०
ग्राम/मोहल्ला.	-	मंगपुरा
परगना	-	मुरादाबाद।
तहसील	-	मुरादाबाद।
जनपद	-	मुरादाबाद।

सन्तोष प्रभारी
मुरादाबाद विकास प्राधिकरण
मुरादाबाद

भारतीय गैर न्यायिक INDIA NON JUDICIAL

रु.
25000
पच्चीस हजार रुपये



Rs.
25000
TWENTY FIVE THOUSAND RUPEES

INDIA

उत्तर प्रदेश UTTAR PRADESH
उत्तर प्रदेश

H 792670

M B D. 100 कार्यालय मुख्य कोषाधिकारी मुरादाबाद 100 M B D.
मुख्य कोषाधिकारी मुरादाबाद-1400
कोषागार-1400

09 MAY 2021

भूमि का प्रकार
गाटा सं०
क्षेत्रफल
ग्राम/मोहल्ला
परगना
तहसील
जनपद

विक्रय-विलेख

कृषि
688
1.0270 हे०
मंगपुरा
मुरादाबाद।
मुरादाबाद।
मुरादाबाद।

मुरादाबाद विकास प्राधिकरण
मुरादाबाद

126

भारतीय गैर न्यायिक INDIA NON JUDICIAL

रु.
25000

पच्चीस हजार रुपये

Rs.
25000

TWENTY FIVE THOUSAND RUPEES

भारत
INDIA

उत्तर प्रदेश UTTAR PRADESH

H 792671

उत्तर प्रदेश

कार्यालय मुख्य कोषाधिकारी
मुरादाबाद

M
B
D

M
B

मुख्य कोषाधिकारी
मुरादाबाद-1400

भूमि का प्रकार
गोटा सं०

कोषागार-1400

क्षेत्रफल

09 MAY 2024

ग्राम/मोहल्ला

परगना

तहसील

जनपद

विक्रय-विलेख

-	कृषि
-	688
-	1.0270 हे०
-	मंगपुरा
-	मुरादाबाद।
-	मुरादाबाद।
-	मुरादाबाद।



Handwritten signature or mark.



राज्य प्रभारी
मुरादाबाद विकास प्राधिकरण
मुरादाबाद

भारतीय गैर न्यायिक INDIA NON JUDICIAL

रु.
25000

पच्चीस हजार रुपये

Rs.
25000

TWENTY FIVE THOUSAND RUPEES

भारत
INDIA

उत्तर प्रदेश UTTAR PRADESH

H 792672

H 792672

उत्तर प्रदेश

कार्यालय मुख्य कौषाधिकारी
मुरादाबाद

M B D

मुख्य कौषाधिकारी
मुरादाबाद-1400

कौषागार-1400

09 MAY 2021

M

भूमि का प्रकार
गाँव सं०
क्षेत्रफल
ग्राम/मोहल्ला
परगना
तहसील
जनपद

विक्रय-विलेख

कृषि
688
1.0270 हे०
मंगूपुरा
मुरादाबाद।
मुरादाबाद।
मुरादाबाद।



Handwritten signature



Handwritten signature

सम्पत्ति प्रभारी
मुरादाबाद विकास प्राधिकरण
मुरादाबाद 128

भारतीय गैर न्यायिक INDIA NON JUDICIAL

₹. 25000

पच्चीस हजार रुपये

Rs. 25000

TWENTY FIVE THOUSAND RUPEES

INDIA

उत्तर प्रदेश UTTAR PRADESH

H 792673

उत्तर प्रदेश

मुख्यालय मुख्य कोषाधिकारी
मुरादाबाद

M B D. मुख्य कोषाधिकारी
मुरादाबाद-1400

M B D. कोषागार-140

09 MAY 2024

विक्रय-विलेख

भूमि का प्रकार	-	कृषि
गाटा सं०	-	688
क्षेत्रफल	-	1.0270 हे०
ग्राम/मोहल्ला	-	मंगपुरा
परगना	-	मुरादाबाद।
तहसील	-	मुरादाबाद।
जनपद	-	मुरादाबाद।









सम्पत्ति प्रभारी
मुरादाबाद विकास प्राधिकरण
मुरादाबाद

भारतीय गैर न्यायिक INDIA NON JUDICIAL

भारत

रु.
25000

पच्चीस हजार रुपये

Rs.
25000

TWENTY FIVE THOUSAND RUPEES

INDIA

उत्तर प्रदेश UTTAR PRADESH

H 792674

उत्तर प्रदेश

कार्यालय मुख्य कोषाधिकारी
मुरादाबाद



मुख्य कोषाधिकारी
मुरादाबाद-1400



कोषागार-1400

09 MAY 2024

M
8

भूमि का प्रकार
गांवा सं०
क्षेत्रफल
ग्राम/मोहल्ला
परगना
तहसील
जनपद

विक्रय-विलेख

-	कृषि
-	688
-	1.0270 हे०
-	मंगूपुरा
-	मुरादाबाद।
-	मुरादाबाद।
-	मुरादाबाद।

मुख्य प्रभारी
मुरादाबाद विकास प्राधिकरण
मुरादाबाद

भारतीय गैर न्यायिक INDIA NON JUDICIAL

₹. 25000

पच्चीस हजार रुपये

Rs. 25000

TWENTY FIVE THOUSAND RUPEES

भारत



INDIA

उत्तर प्रदेश UTTAR PRADESH

H 792675

उत्तर प्रदेश

कार्यालय मुख्य कोषाधिकारी
मुरादाबाद

M B D.

मुख्य कोषाधिकारी
मुरादाबाद-1400

कोषागार-1400

09 MAY 2024

M B D.

भूमि का प्रकार
गादी सं०
क्षेत्रफल
ग्राम/मोहल्ला
परगना
तहसील
जनपद

विक्रय-विलेख

— कृषि
— 688
— 1.0270 हे०
— मंगपुरा
— मुरादाबाद।
— मुरादाबाद।
— मुरादाबाद।

संपत्ति प्रभारी
मुरादाबाद विद्यास प्राधिकरण
मुरादाबाद

भारतीय गैर न्यायिक INDIA NON JUDICIAL

रु.
25000
पच्चीस हजार रुपये



Rs.
25000
TWENTY FIVE THOUSAND RUPEES

उत्तर प्रदेश UTTAR PRADESH

H 792676

H 792676

उत्तर प्रदेश

कार्यालय मुख्य कोषाधिकारी
मुरादाबाद

M B D

मुख्य कोषाधिकारी
मुरादाबाद-1400

कोषागार-140

09 MAY 2024

M B

भूमि का प्रकार -
गाटा सं० -
क्षेत्रफल -
ग्राम / मोहल्ला -
परगना -
तहसील -
जनपद -

विक्रय-विलेख

कृषि
688
1.0270 हे०
मंगपुरा
मुरादाबाद।
मुरादाबाद।
मुरादाबाद।



Handwritten signature or mark.



Handwritten signature or mark.

सम्पत्ति प्रभारी
मुरादाबाद विकास प्राधिकरण
मुरादाबाद

भारतीय गैर न्यायिक INDIA NON JUDICIAL

भारत

रु.
25000

पच्चीस हजार रुपये

Rs.
25000

TWENTY FIVE THOUSAND RUPEES

INDIA

उत्तर प्रदेश UTTAR PRADESH

H 792677

उत्तर प्रदेश

कार्यालय मुख्य कोषाधिकारी
मुरादाबाद

M B D

मुख्य कोषाधिकारी
मुरादाबाद-1400

कोषागार-1

09 MAY 2024

विक्रय-विलेख

भूमि का प्रकार	कृषि
गोटा सं०	688
कैत्रफल	1.0270 हे०
ग्राम/मोहल्ला	गंगपुरा
परगना	मुरादाबाद।
तहसील	मुरादाबाद।
जमपद	मुरादाबाद।









सम्पत्ति प्रभारी
मुरादाबाद विकास प्राधिकरण
मुरादाबाद

भारतीय गैर न्यायिक INDIA NON JUDICIAL

रु.
25000
पच्चीस हजार रुपये



Rs.
25000
TWENTY FIVE THOUSAND RUPEES

उत्तर प्रदेश UTTAR PRADESH
उत्तर प्रदेश

H 792678

M B D

कार्यालय मुख्य कृषि अधिकारी
मुरादाबाद

मुख्य कृषि अधिकारी
मुरादाबाद-1400

कृषि विभाग-1400

M B D

09 MAY 1988

भूमि का प्रकार
गाट सं०
क्षेत्रफल
ग्राम/मोहल्ला
परगना
तहसील
जनपद

-
-
-
-
-
-

विहय-विलेख

कृषि
688
1.0270 हे०
मंगपुरा
मुरादाबाद।
मुरादाबाद।
मुरादाबाद।

सम्पत्ति प्रभारी
मुरादाबाद विकास प्राधिकरण
मुरादाबाद

भारतीय गैर न्यायिक INDIA NON JUDICIAL

रु.
25000
पच्चीस हजार रुपये



Rs.
25000
TWENTY FIVE THOUSAND RUPEES

उत्तर प्रदेश UTTAR PRADESH

H 792679

उत्तर प्रदेश

कार्यालय मुख्य कोषाधिकारी
मुरादाबाद

M B D.

मुख्य कोषाधिकारी
मुरादाबाद-1400

शरीफाबाद-1400

09 MAY 2024

M B D.

भूमि का प्रकार

गाटा सं०

क्षेत्रफल

ग्राम/मोहल्ला

परगना

तहसील

जनपद

विक्रय-विलेख

-	कृषि
-	688
-	1.0270 हे०
-	मंगपुरा
-	मुरादाबाद।
-	मुरादाबाद।
-	मुरादाबाद।



Handwritten signature or mark with an arrow pointing to the right.



सम्पत्ति प्रभारी
मुरादाबाद विकास प्राधिकरण
मुरादाबाद

भारतीय गैर न्यायिक INDIA NON JUDICIAL

भारत

रु.
25000

पच्चीस हजार रुपये

Rs.
25000

TWENTY FIVE THOUSAND RUPEES

INDIA

उत्तर प्रदेश UTTAR PRADESH

H 792680

उत्तर प्रदेश

कार्यालय मुख्य कार्याधिकारी
मुरादाबाद

M B D.

मुख्य कार्याधिकारी
मुरादाबाद-1400

कार्यालय-1400

M B D.

09 MAY 2024

भूमि का प्रकार
गाटा सं०
क्षेत्रफल
ग्राम/मोहल्ला
परगना
तहसील
जनपद

विक्रय-विलेख

-	कृषि
-	688
-	1.0270 हे०
-	मंगपुरा
-	मुरादाबाद।
-	मुरादाबाद।
-	मुरादाबाद।

समिति प्रभादी
मुरादाबाद विकास प्राधिकरण
मुरादाबाद

भारतीय गैर न्यायिक INDIA NON JUDICIAL

रु.
25000
पच्चीस हजार रुपये



Rs.
25000
TWENTY FIVE THOUSAND RUPEES

उत्तर प्रदेश UTTAR PRADESH

H 782681 H 792681

उत्तर प्रदेश
कार्यालय मुख्य कोषाधिकारी
मुरादाबाद

M
D.

मुख्य कोषाधिकारी
मुरादाबाद-1400

कोषागार-1400

09 MAY 2024

विक्रय-विलेख

—	कृमि
—	688
—	1.0270 हे०
—	मंगपुरा
—	मुरादाबाद।
—	मुरादाबाद।
—	मुरादाबाद।

सम्पत्ति प्रभारी
मुरादाबाद विकास प्राधिकरण
मुरादाबाद

भारतीय गैर न्यायिक INDIA NON JUDICIAL

रु.
25000

पच्चीस हजार रुपये

Rs.
25000

TWENTY FIVE THOUSAND RUPEES



उत्तर प्रदेश UTTAR PRADESH

H 792682

उत्तर प्रदेश

कार्यालय मुख्य सहायिका
मुसादाबाद

M B D.

मुख्य सहायिका
मुसादाबाद-1400

M B D.

कोषागार-1400

09 MAY 2024

विक्रय-विलेख

भूमि का प्रकार	-	कृषि
गाटा सं०	-	688
क्षेत्रफल	-	1.0270 हे०
ग्राम/मोहल्ला	-	मंगपुरा
परगना	-	मुसादाबाद।
तहसील	-	मुसादाबाद।
जनपद	-	मुसादाबाद।

सहायिका प्रभारी
मुसादाबाद, विकास प्राधिकरण,
मुसादाबाद

भारतीय गैर न्यायिक INDIA NON JUDICIAL

भारत

₹. 25000

पच्चीस हजार रुपये

Rs. 25000

TWENTY FIVE THOUSAND RUPEES

INDIA

उत्तर प्रदेश UTTAR PRADESH

H 792683

उत्तर प्रदेश

कार्यालय मुख्य कृषि अधिकारी
मुरादाबाद

M B D.

मुख्य कृषि अधिकारी
मुरादाबाद-1400

कृषि

भूमि का प्रकार

गाटा सं०

क्षेत्रफल

ग्राम/मोहल्ला

परगना

तहसील

जनपद

09 MAY 2024

विक्रय-विलेख

-	कृषि
-	688
-	1.0270 हे०
-	मंगपुरा
-	मुरादाबाद।
-	मुरादाबाद।
-	मुरादाबाद।


[Signature]


[Signature]

सम्पत्ति प्रभारी
मुरादाबाद विकास प्राधिकरण
मुरादाबाद

भारतीय गैर न्यायिक INDIA NON JUDICIAL

₹. 25000

पच्चीस हजार रुपये

Rs. 25000

TWENTY-FIVE THOUSAND RUPEES

INDIA

उत्तर प्रदेश UTTAR PRADESH

H 792684

उत्तर प्रदेश

कार्यालय मुख्य जमीन अधिकारी
मुरादाबाद

मुख्य जमीन अधिकारी
मुरादाबाद-1400

कोषागार-1400

M B D.

M 5 J

09 MAY 2024

जमी का प्रकार
गाटा सं०
क्षेत्रफल
ग्राम/मोहल्ला
परगना
तहसील
जनपद

विक्रय-विलेख

कृमि
688
1.0270 हे०
मंगपुरा
मुरादाबाद।
मुरादाबाद।
मुरादाबाद।


Handwritten signature


Handwritten signature

सम्पत्ति प्रभारी
मुरादाबाद विकास प्राधिकरण
मुरादाबाद

भारतीय गैर न्यायिक INDIA NON JUDICIAL

रु.
25000

पच्चीस हजार रुपये

Rs.
25000

TWENTY FIVE THOUSAND RUPEES

INDIA

उत्तर प्रदेश UTTAR PRADESH

H 792685

H 792685

उत्तर प्रदेश

कार्यालय मुख्य कोषाधिकारी
मुरादाबाद

M B D

मुख्य कोषाधिकारी
मुरादाबाद-1400

संमि का प्रकार

माला सं०

क्षेत्रफल—

ग्राम/मोहल्ला

परगना

तहसील

जनपद

घनेवागार-1400

09 MAY 2024


विक्रय-विलेख

-	कृषि
-	688
-	1.0270 हे०
-	मंगपुरा
-	मुरादाबाद।
-	मुरादाबाद।
-	मुरादाबाद।








रामपति प्रभारी
मुरादाबाद विकास प्राधिकरण
मुरादाबाद

भारतीय गैर न्यायिक INDIA NON JUDICIAL

रु.
25000

पच्चीस हजार रुपये



Rs.
25000

TWENTY FIVE THOUSAND RUPEES

उत्तर प्रदेश UTTAR PRADESH

H 792686

उत्तर प्रदेश
कार्यालय मुख्य कोषाधिकारी
मुरादाबाद
मुख्य कोषाधिकारी
मुरादाबाद-1400
फोन नं. 1400

09 MAY 2024

विक्रय-विलेख

भूमि का प्रकार	-	कृषि
गांटा सं०	-	688
क्षेत्रफल	-	1.0270 हे०
ग्राम/मोहल्ला	-	मंगपुरा
परगना	-	मुरादाबाद।
तहसील	-	मुरादाबाद।
जनपद	-	मुरादाबाद।

समान प्रभारी
मुरादाबाद विकास प्राधिकरण
मुरादाबाद

भारतीय गैर न्यायिक INDIA NON JUDICIAL

रु.
25000

पच्चीस हजार रुपये

Rs.
25000

TWENTY FIVE THOUSAND RUPEES

INDIA

उत्तर प्रदेश UTTAR PRADESH

H 792687

उत्तर प्रदेश

कार्यालय मुख्य कृषि अधिकारी
मुरादाबाद

मुख्य कृषि अधिकारी
मुरादाबाद-1400

कार्यालय-1400

09 MAY 2024

विक्रय-विलेख

भूमि का प्रकार	-	कृषि
गाटा सं०	-	668
क्षेत्रफल	-	1.0270 हे०
ग्राम/मोहल्ला	-	मंगपुरा
परगना	-	मुरादाबाद।
तहसील	-	मुरादाबाद।
जनपद	-	मुरादाबाद।

र. नारायण प्रभासी
मुरादाबाद विकास प्राधिकरण
मुरादाबाद

143

भारतीय गैर न्यायिक INDIA NON JUDICIAL

रु.
25000

पच्चीस हजार रुपये

Rs.
25000

TWENTY FIVE THOUSAND RUPEES

भारत



INDIA

उत्तर प्रदेश UTTAR PRADESH

H 792688

उत्तर प्रदेश

कार्यालय मुख्य कोषाधिकारी
मुरादाबाद

मुख्य कोषाधिकारी
मुरादाबाद-1400

कोषागार-1400

09 MAY 2022

ग्राम/गोहल्ला
ररगना
तहसील
जनपद

विक्रय-विलेख

-	कृषि
-	688
-	1.0270 हे०
-	मंगपुरा
-	मुरादाबाद।
-	मुरादाबाद।
-	मुरादाबाद।

[Handwritten signature]

[Handwritten signature]

समिति प्रभारी
मुरादाबाद विकास प्राधिकरण
मुरादाबाद 144

भारतीय गैर न्यायिक INDIA NON JUDICIAL

रु.
25000

पच्चीस हजार रुपये

Rs.
25000

TWENTY-FIVE THOUSAND RUPEES

भारत
INDIA

उत्तर प्रदेश UTTAR PRADESH

H 792689

उत्तर प्रदेश

कार्यालय मुख्य कोषाधिकारी
मुरादाबाद

मुख्य कोषाधिकारी
मुरादाबाद-1400

कोषागार-1400

09 MAY 2024

विक्रय-विलेख

भूमि का प्रकार	-	कृषि
गाटा सं०	-	688
क्षेत्रफल	-	1.0270 हे०
ग्राम/मोहल्ला	-	मंगपुरा
परगना	-	मुरादाबाद।
तहसील	-	मुरादाबाद।
जनपद	-	मुरादाबाद।

सम्पत्ति प्रभारी
मुरादाबाद विकास प्राधिकरण
मुरादाबाद

भारतीय गैर न्यायिक INDIA NON JUDICIAL

रु.
25000

पच्चीस हजार रुपये

Rs.
25000

TWENTY-FIVE THOUSAND RUPEES

INDIA

उत्तर प्रदेश UTTAR PRADESH

H 792690

उत्तर प्रदेश

कार्यालय मुख्य कोषाधिकारी, मुरादाबाद

मुख्य कोषाधिकारी मुरादाबाद-1400

कोषागार-1400

M B D

विक्रय-विलेख

भूमि का प्रकार	-	कृषि
मोटा सं०	-	688
क्षेत्रफल	-	1.0270 हे०
ग्राम/मोहल्ला	-	मंगपुरा
परगना	-	मुरादाबाद।
तहसील	-	मुरादाबाद।
जनपद	-	मुरादाबाद।

09 MAY 2024

संयुक्त प्रभारी
मुरादाबाद विकास प्राधिकरण
मुरादाबाद