

Registry for 673 - Part 8 of Part 09



उत्तर प्रदेश UTTAR PRADESH

CN 257282

विक्रय-विलेख

भूमि का प्रकार	-	कृषि
गाटा सं०	-	673
क्षेत्रफल	-	0.9140 हे० में बकदर 0.0912 (Rounded off 0.0915) हे०
ग्राम/मोहल्ला	-	मंगपुरा
परगना	-	मुरादाबाद।
तहसील	-	मुरादाबाद।
जनपद	-	मुरादाबाद।

श्रीजा वैद

साकिर हुसैन

सम्पत्ति प्रभारी
मुरादाबाद जिला प्राधिकरण
मुरादाबाद

रिजवान ठाली

भारतीय गैर न्यायिक

पचास
रुपये

रु.50

भारत

FIFTY
RUPEES

Rs.50

मृत्यमैव जयते

INDIA

INDIA NON JUDICIAL

उत्तर प्रदेश UTTAR PRADESH

CN 257283

विक्रय-विलेख

भूमि का प्रकार	—	कृषि
गाटा सं०	—	673
क्षेत्रफल	—	0.9140 हे० में बकदर 0.0912 (Rounded off 0.0915) हे०
ग्राम/मोहल्ला	—	मंगूपुरा
परगना	—	मुरादाबाद।
तहसील	—	मुरादाबाद।
जनपद	—	मुरादाबाद।

मुरादाबाद




शक्ति इस्लाम



शिवान शर्मा



सम्पत्ति प्रभारी
मुरादाबाद विकास प्राधिकरण
मुरादाबाद



उत्तर प्रदेश UTTAR PRADESH

CN 257284

विक्रय-विलेख

भूमि का प्रकार	—	कृषि
गाटा सं०	—	673
क्षेत्रफल	—	0.9140 हे० में बकदर 0.0912 (Rounded off 0.0915) हे०
ग्राम/मोहल्ला	—	मंगूपुरा
परगना	—	मुरादाबाद।
तहसील	—	मुरादाबाद।
जनपद	—	मुरादाबाद।

श्री जावेद




श्री जावेद

सम्पत्ति प्रभारी
मुरादाबाद विकास प्राधिकरण
मुरादाबाद



श्री जावेद





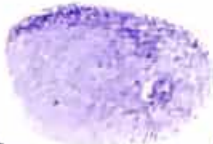
उत्तर प्रदेश UTTAR PRADESH

CN 257285

विक्रय-विलेख

भूमि का प्रकार	—	कृषि
गाटा सं०	—	673
क्षेत्रफल	—	0.9140 हे० में बकदर 0.0912 (Rounded off 0.0915) हे०
ग्राम/मोहल्ला	—	मंगपुरा
परगना	—	मुरादाबाद।
तहसील	—	मुरादाबाद।
जनपद	—	मुरादाबाद।

श्री जी. के. ए.




सावित्री देवी

(Signature)

सम्पत्ति प्रभारी
मुरादाबाद विकास प्राधिकरण
मुरादाबाद

दिलजवान खाली





उत्तर प्रदेश UTTAR PRADESH

CN 257286

विक्रय-विलेख

भूमि का प्रकार	-	कृषि
गाटा सं०	-	673
क्षेत्रफल	-	0.9140 हे० में बकदर 0.0912 (Rounded off 0.0915) हे०
ग्राम/मोहल्ला	-	मंगपुरा
परगना	-	मुरादाबाद।
तहसील	-	मुरादाबाद।
जनपद	-	मुरादाबाद।

श्री जावेद




साकिर इसन



रिजवान अली




 सत्यति प्रभारी
 मुरादाबाद विकास प्राधिकरण
 मुरादाबाद



उत्तर प्रदेश UTTAR PRADESH

CN 257287

विक्रय-विलेख

भूमि का प्रकार	-	कृषि
गाटा सं०	-	673
क्षेत्रफल	-	0.9140 हे० में बकदर 0.0912 (Rounded off 0.0915) हे०
ग्राम/मोहल्ला	-	मंगूपुरा
परगना	-	मुरादाबाद।
तहसील	-	मुरादाबाद।
जनपद	-	मुरादाबाद।

भीजावेद



साबिर दुसन



विजयान डाली



संपत्ति प्रभारी
मुरादाबाद विकास प्राधिकरण
मुरादाबाद

भारतीय गैर न्यायिक

पचास
रुपये
रु.50



FIFTY
RUPEES
Rs.50

INDIA NON JUDICIAL

उत्तर प्रदेश UTTAR PRADESH

CN 257288

विक्रय-विलेख

भूमि का प्रकार	-	कृषि
गाटा सं०	-	673
क्षेत्रफल	-	0.9140 हे० में बकदर 0.0912 (Rounded off 0.0915) हे०
ग्राम/मोहल्ला	-	मंगूपुरा
परगना	-	मुरादाबाद।
तहसील	-	मुरादाबाद।
जनपद	-	मुरादाबाद।

श्री जावेद

साकिर हुसैन

रिजवान अली

सम्पत्ति प्रभारी
मुरादाबाद विभागास प्राधिकरण
मुरादाबाद

भारतीय गैर न्यायिक

पचास
रुपये
रु.50



FIFTY
RUPEES
Rs.50

INDIA NON JUDICIAL

उत्तर प्रदेश UTTAR PRADESH

CN 257289

विक्रय-विलेख

भूमि का प्रकार	-	कृषि
गाटा सं०	-	673
क्षेत्रफल	-	0.9140 हे० में बकदर 0.0912 (Rounded off 0.0915) हे०
ग्राम/मोहल्ला	-	मंगपुरा
परगना	-	मुरादाबाद।
तहसील	-	मुरादाबाद।
जनपद	-	मुरादाबाद।

श्री जाकंद




साकिर हुसैन



रिजवान डाली



सम्पत्ति प्रभारी
मुरादाबाद विकास प्राधिकरण
मुरादाबाद



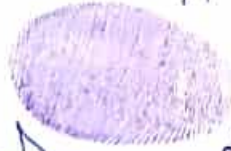
उत्तर प्रदेश UTTAR PRADESH

CN 257290

विक्रय-विलेख

भूमि का प्रकार	—	कृषि
गाटा सं०	—	673
क्षेत्रफल	—	0.9140 हे० में बकदर 0.0912 (Rounded off 0.0915) हे०
ग्राम/मोहल्ला	—	मंगपुरा
परगना	—	मुरादाबाद।
तहसील	—	मुरादाबाद।
जनपद	—	मुरादाबाद।

श्री जावेद



साकिर हुसैन



रिजवान अली




सम्पत्ति प्रभारी
मुरादाबाद विकास प्राधिकरण
मुरादाबाद



उत्तर प्रदेश UTTAR PRADESH

CN 257291

विक्रय-विलेख

भूमि का प्रकार	—	कृषि
गाटा सं०	—	673
क्षेत्रफल	—	0.9140 हे० में बकदर 0.0912 (Rounded off 0.0915) हे०
ग्राम/मोहल्ला	—	मंगपुरा
परगना	—	मुरादाबाद।
तहसील	—	मुरादाबाद।
जनपद	—	मुरादाबाद।

श्री जावेद

सावित्री देवी


रिजवान डाली


सम्पत्ति प्रभारी
मुरादाबाद विकास प्राधिकरण
मुरादाबाद

भारतीय गैर न्यायिक

पचास
रुपये

रु.50



FIFTY
RUPEES

Rs.50

INDIA NON JUDICIAL

उत्तर प्रदेश UTTAR PRADESH

CN 257292

विक्रय-विलेख

भूमि का प्रकार	-	कृषि
गाटा सं०	-	673
क्षेत्रफल	-	0.9140 हे० में बकदर 0.0912 (Rounded off 0.0915) हे०
ग्राम/मोहल्ला	-	मंगपुरा
परगना	-	मुरादाबाद।
तहसील	-	मुरादाबाद।
जनपद	-	मुरादाबाद।

AA
श्रीजा देव



श्रीजा देव



रिजवान डाली



सम्पत्ति प्रभारी
मुरादाबाद विकास प्राधिकरण
मुरादाबाद



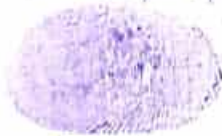
CN 257293

उत्तर प्रदेश UTTAR PRADESH

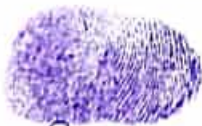
विक्रय-विलेख

भूमि का प्रकार	-	कृषि
गाटा सं०	-	673
क्षेत्रफल	-	0.9140 हे० में बकदर 0.0912 (Rounded off 0.0915) हे०
ग्राम/मोहल्ला	-	मंगूपुरा
परगना	-	मुरादाबाद।
तहसील	-	मुरादाबाद।
जनपद	-	मुरादाबाद।

Handwritten signature



Handwritten signature



Handwritten signature



Handwritten signature
सम्पत्ति प्रभारी
मुरादाबाद विकास प्राधिकरण
मुरादाबाद

भारतीय गैर न्यायिक

पचास
रुपये
रु.50



FIFTY
RUPEES
Rs.50

INDIA NON JUDICIAL

CN 257294

उत्तर प्रदेश UTTAR PRADESH

विक्रय-विलेख

भूमि का प्रकार
गाटा सं०
क्षेत्रफल

ग्राम/मोहल्ला
परगना
तहसील
जनपद

—
—
—
—
—
—
—
—

कृषि
673
0.9140 हे० में बकदर 0.0912
(Rounded off 0.0915) हे०
मंगपुरा
मुरादाबाद।
मुरादाबाद।
मुरादाबाद।

श्री जावेद

श्री 2 इस्तेन

रिजवान खत्री

श्री
सम्पत्ति प्रभारी
मुरादाबाद विकास प्राधिकरण
मुरादाबाद



उत्तर प्रदेश UTTAR PRADESH

CN 257295

विक्रय-विलेख

भूमि का प्रकार	—	कृषि
गाटा सं०	—	673
क्षेत्रफल	—	0.9140 हे० में बकदर 0.0912 (Rounded off 0.0915) हे०
ग्राम/मोहल्ला	—	मंगपुरा
परगना	—	मुरादाबाद।
तहसील	—	मुरादाबाद।
जनपद	—	मुरादाबाद।

वीजा देव



सावित्र देवी



दिग्वान जाली



सम्पत्ति प्रभारी
मुरादाबाद विकास प्राधिकरण
मुरादाबाद

भारतीय गैर न्यायिक

पचास
रुपये

रु. 50

भारत

FIFTY
RUPEES

Rs. 50

सत्यमेव जयते

INDIA

INDIA NON JUDICIAL

CN 257296

उत्तर प्रदेश UTTAR PRADESH

विक्रय-विलेख

भूमि का प्रकार
गाटा सं०
क्षेत्रफल

ग्राम/मोहल्ला
परगना
तहसील
जनपद

कृषि

673

0.9140 हे० में बकदर 0.0912
(Rounded off 0.0915) हे०

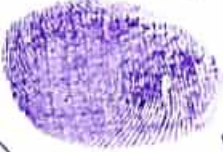
मंगपुरा

मुरादाबाद।

मुरादाबाद।

मुरादाबाद।

श्रीजावंत



साबिर हुसैन



रिजवान खली



श्री

सम्पत्ति प्रभारी
मुरादाबाद विकास प्राधिकरण
मुरादाबाद

भारतीय गैर न्यायिक

बीस रुपये

रु.20

भारत

Rs.20

TWENTY
RUPEES

INDIA

INDIA NON JUDICIAL

उत्तर प्रदेश UTTAR PRADESH

44AA 234738

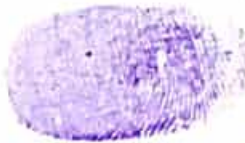
विक्रय-विलेख

भूमि का प्रकार
गाटा सं०
क्षेत्रफल

ग्राम/मोहल्ला
परगना
तहसील
जनपद

कृषि
673
0.9140 हे० में बकदर 0.0912
(Rounded off 0.0915) हे०
मंगपुरा
मुरादाबाद।
मुरादाबाद।
मुरादाबाद।

श्रीजादेव



साबिर हुसैन

सम्पत्ति प्रभारी
मुरादाबाद विकास प्राधिकरण
मुरादाबाद

रिजवान अली





44AA 234739

उत्तर प्रदेश UTTAR PRADESH

विक्रय-विलेख

भूमि का प्रकार
गाटा सं०
क्षेत्रफल

ग्राम/मोहल्ला
परगना
तहसील
जनपद

कृषि
673
0.9140 हे० में बकदर 0.0912
(Rounded off 0.0915) हे०
मंगपुरा
मुरादाबाद।
मुरादाबाद।
मुरादाबाद।

श्री. जार्वे

साबिर हुसैन

रिजवान डाली

सम्पत्ति प्रभारी
मुरादाबाद विकास प्राधिकरण
मुरादाबाद



उत्तर प्रदेश UTTAR PRADESH

44AA 234740

साक्षी नम्बर 1 -

हस्ताक्षर

नाम-श्री तुषार चौधरी

पदनाम - क्षेत्रीय लेखपाल, ग्राम मंगूपुरा, तहसील व जिला मुरादाबाद।

पिता का नाम -श्री राजीव कुमार सिंह



साक्षी नम्बर 2 -

हस्ताक्षर

नाम - श्री सीता राम

पदनाम - लेखपाल, मुरादाबाद विकास प्राधिकरण, मुरादाबाद।

पिता का नाम - श्री गोपाल सिंह



मुरादाबाद विकास प्राधिकरण
से अधिकृत अधिकारी

साक्षी 2 इशान



हस्ताक्षर विक्रेता

साक्षी 1 अजय



रिजवान खली



हस्ताक्षर क्रेता

सम्पत्ति प्रभारी
मुरादाबाद विकास प्राधिकरण
मुरादाबाद

03 FEB 2025

दिनांक को एक किती

धनराशि 20 लाख धनराशि 20000000-



Mad Development Authority
 मुरादाबाद विकास प्राधिकरण

मुख्य अधिकारी
 कोषागार मुरादाबाद

आवेदन सं०: 202500719013080

विक्रय पत्र

बही सं०: 1

रजिस्ट्रेशन सं०: 4094

वर्ष: 2025


प्रतिफल- 10232640 स्टाम्प शुल्क- 716310 बाजारी मूल्य - 10300000 पंजीकरण शुल्क - 103000 प्रतिलिपिकरण शुल्क - 780 योग : 103780

श्री मुरादाबाद विकास प्राधिकरण अरूण कुमार शर्मा सम्पत्ति प्रभारी द्वारा
 तनमय यादव अधिकृत पदाधिकारी/ प्रतिनिधि,
 पुत्र श्री राम नवल सिंह यादव
 व्यवसाय : नौकरी
 निवासी: एमडीए मुरादाबाद

9/64



श्री, मुरादाबाद विकास प्राधिकरण अरूण कुमार शर्मा तनमय यादव अधिकृत
 सम्पत्ति प्रभारी द्वारा पदाधिकारी/ प्रतिनिधि
 ने यह लेखपत्र इस कार्यालय में दिनांक 29/03/2025 एवं
 06:09:24 PM बजे
 निबंधन हेतु पेश किया।



रजिस्ट्रीकरण अधिकारी के हस्ताक्षर

आर० डी० राम
 उप निबंधक : सदर द्वितीय
 मुरादाबाद
 29/03/2025

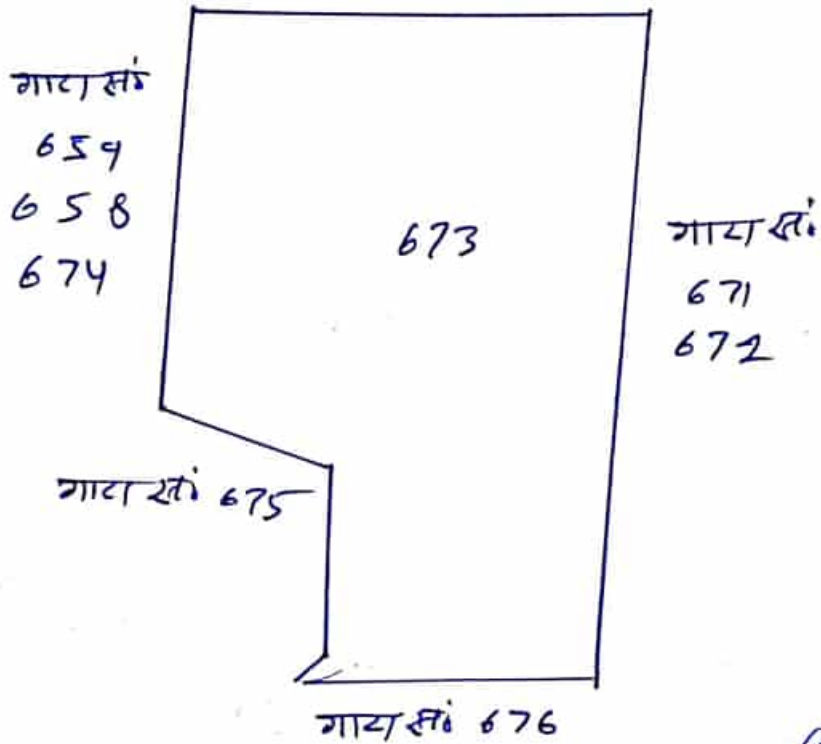
श्वेता शर्मा मुरादाबाद
 निबंधक लिपिक
 29/03/2025

नजरी नक्शा

ग्राम-मंगूपुरा स्थित गाटा सं०-673 कुल रकबा 0.9140 हैक्टे० में बकदर 1/30 भाग अर्थात् 0.0305 हैक्टे० भूमि।



गाटा सं० 660 चक्कागी



(सीताराम)
लेखपाल,
मु०वि०प्रा०, मुरादाबाद

(राजप्रसन्न सिंह)
लेखपाल,
मु०वि०प्रा०, मुरादाबाद


(महमूद हसन)
लेखपाल,
मु०वि०प्रा०, मुरादाबाद

(वीरेन्द्र सिंह)
राजस्व निरीक्षक,
मु०वि०प्रा०, मुरादाबाद

रिजलान्तली



शौजावेद



शौजावेद



सम्पत्ति प्रणाली
मुरादाबाद विद्यालय प्राधिकरण
मुरादाबाद



ने निष्पादन स्वीकार किया। जिनकी पहचान
पहचानकर्ता : 1

श्री तुषार चौधरी, पुत्र श्री राजीव कुमार सिंह

निवासी: लेखपाल ग्राम मंगूपुरा जिला मुरादाबाद

व्यवसाय: नौकरी

पहचानकर्ता : 2



श्री सीताराम, पुत्र श्री गोपाल सिंह

निवासी: लेखपाल मुरादाबाद विकास प्रधिकरण मुरा0

व्यवसाय: नौकरी



रजिस्ट्रीकरण अधिकारी के हस्ताक्षर

जोर० डी० राम
उप निबंधक : सदर द्वितीय
मुरादाबाद
29/03/2025

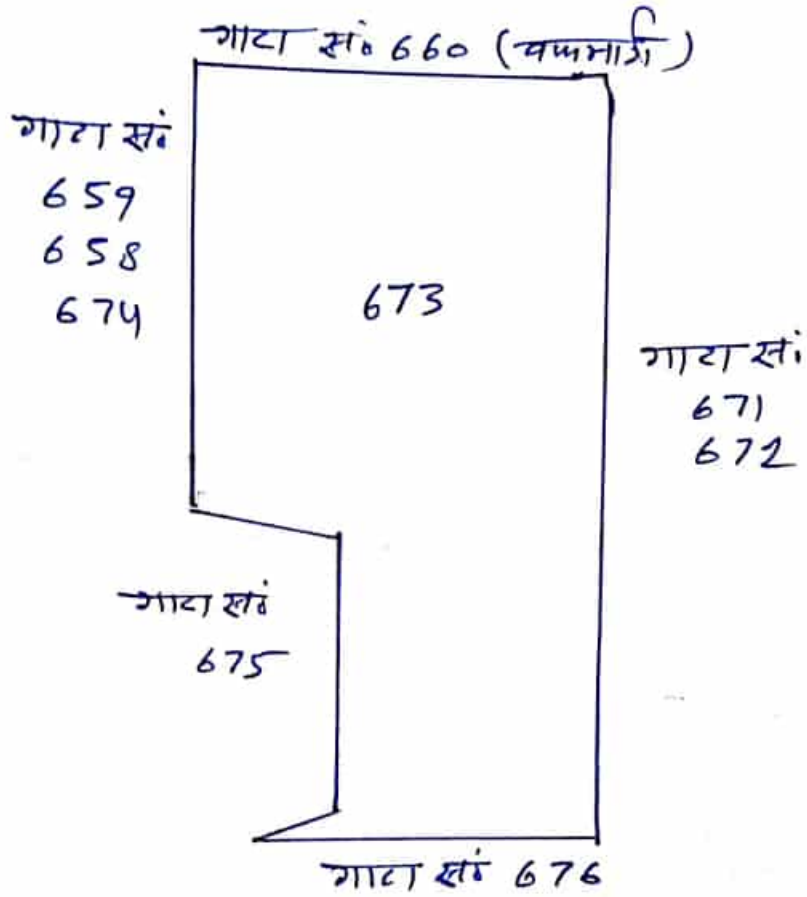
ने की। प्रत्यक्षतः भद्र साक्षियों के निशान अंगूठे नियमानुसार लिए गए है।
टिप्पणी :

श्वेता शर्मा मुरादाबाद
निबंधक लिपिक मुरादाबाद
29/03/2025



नजरी नक्शा

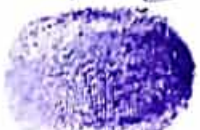
ग्राम-मंगूपुरा स्थित गाटा सं०-६७३ कुल रकबा ०.९१४० हैक्टे० में बकदर १/३० भाग अर्थात् ०.०३०५ हैक्टे० भूमि।




[Signature]

(सीताराम)
लेखपाल,
मु०वि०प्रा०, मुरादाबाद

सावित्री देवी



श्री जावेद



विजयान पटेली



[Signature]

(राजपाल सिंह)
लेखपाल,
मु०वि०प्रा०, मुरादाबाद

[Signature]

(महमूद हसन)
लेखपाल,
मु०वि०प्रा०, मुरादाबाद

[Signature]

(वीरेन्द्र सिंह)
राजस्व निरीक्षक,
मु०वि०प्रा०, मुरादाबाद

[Signature]

सम्पत्ति प्रधारी
मुरादाबाद विकास प्राधिकरण
मुरादाबाद



आवेदन सं०: 202500719013080

बही सं०: 1

रजिस्ट्रेशन सं०: 4094

वर्ष: 2025

निष्पादन लेखपत्र वाद सुनने व समझने मजमुन व प्राप्त धनराशि रु प्रलेखानुसार उक्त
विक्रेता: 1

श्री जावेद हुसैन, पुत्र श्री नन्हे

निवासी: ग्राम मंगूपुरा तह० जिला मुरादाबाद

व्यवसाय: अन्य

विक्रेता: 2

श्री जावेद



श्री साविर, पुत्र श्री नन्हे

निवासी: उक्त

व्यवसाय: अन्य

विक्रेता: 3

श्री साविर हुसैन



श्री रिजवान, पुत्र श्री नन्हे

निवासी: उक्त

व्यवसाय: अन्य

क्रेता: 1

श्री रिजवान खली



श्री मुरादाबाद विकास प्रधिकण अरूण कुमार शर्मा सम्पत्ति प्रभारी के द्वारा तनमय
यादव, पुत्र श्री राम नवल सिंह यादव

निवासी: एमडीए मुरादाबाद

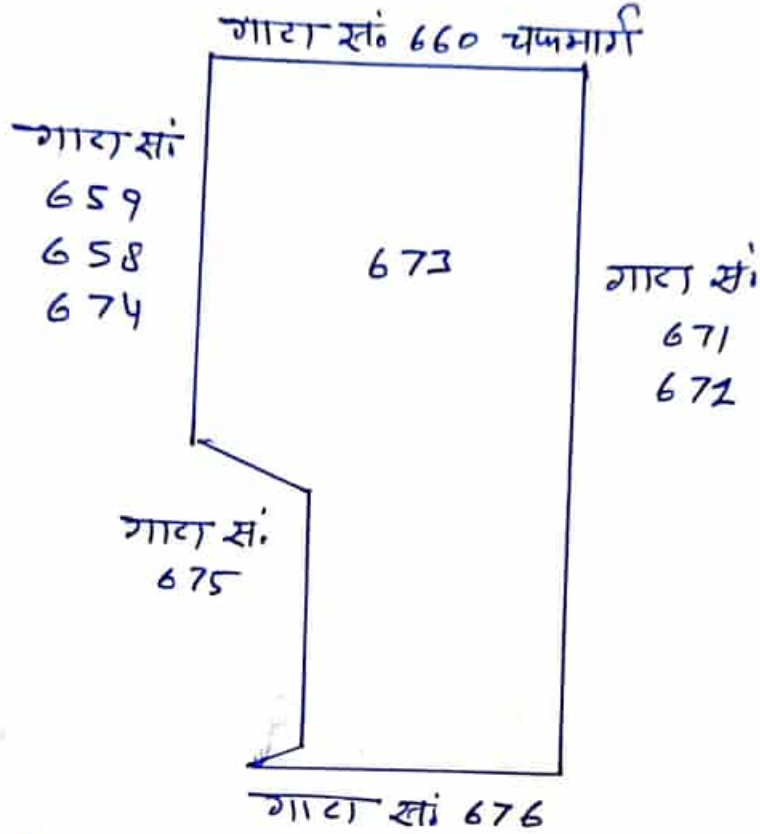
व्यवसाय: नौकरी

GM



नजरी नक्शा

ग्राम-मंगूपुरा स्थित गाटा सं०-673 कुल रकबा 0.9140 हैक्टे० में बकदर 1/30 भाग अर्थात् 0.0305 हैक्टे० भूमि।



(सीताराम)
लेखपाल,
मु०वि०प्रा०, मुरादाबाद

(राजपाल सिंह)
लेखपाल,
मु०वि०प्रा०, मुरादाबाद

(महमूद हसन)
लेखपाल,
मु०वि०प्रा०, मुरादाबाद

(वीरेन्द्र सिंह)
राजस्व निरीक्षक,
मु०वि०प्रा०, मुरादाबाद

मौजा वैद

माहेश कुमार

रिजवान गाली

सम्पति प्रपारी
मुरादाबाद विकास प्राधिकरण
मुरादाबाद

आवेदन सं०: 202500719013080

बही संख्या 1 जिल्द संख्या 15694 के पृष्ठ 1 से 376 तक क्रमांक 4094 पर दिनांक 29/03/2025 को रजिस्ट्रीकृत किया गया।



रजिस्ट्रीकरण अधिकारी के हस्ताक्षर

rd

आर० डी० राम
उप निबंधक : सदर द्वितीय
मुरादाबाद
29/03/2025

स्टाम्प एवं रजिस्ट्रेशन विभाग, उत्तर प्रदेश

पूर्व रजिस्ट्रीकरण विवरण

आवेदन संख्या: 202500719013080 जनपद: मुरादाबाद तहसील: मुरादाबाद उप निबंधक: सदर
द्वितीय

संपत्ति का विवरण	: मोहल्ला/गाँव : मंगूपुरा वार्ड/परगना : मुरादाबाद संपत्ति का विवरण : आराजी काश्त , 0.0912 हेक्टेयर, पूर्व-, पश्चिम-, उत्तर-, दक्षिण-
अभिलेख प्रकार	: विक्रय पत्र
प्रथम पक्ष	: जावेद हुसैन, नन्हे, पैन न०- BMRPJ7070F , मोबाइल संख्या- 9568684290 , निवासी- ग्राम मंगूपुरा तह० जिला मुरादाबाद । साविर, नन्हे, पैन न०- AQDPH5528H , मोबाइल संख्या- 9756366738 , निवासी- उक्त । रिजवान, नन्हे, पैन न०- AIQPA9760R , मोबाइल संख्या- 9927040961 , निवासी- उक्त ।
द्वितीय पक्ष	: मुरादाबाद विकास प्रधिकरण अरूण कुमार शर्मा सम्पत्ति प्रभारी, आर० पी० शर्मा, पैन न०- , मोबाइल संख्या- , निवासी- एमडीए मुरादाबाद ।
निष्पादन तिथि	: 29-03-2025
निबंधन शुल्क	: 103000 (ई-भुगतान) चालान सं०
स्टाम्प मूल्य	: 0 ई-स्टाम्प सं० N/A
वाजारी मूल्य	: 2050000
प्रतिफल	: 10232640

मैं/हम एतद्वारा यह घोषणा करते हैं कि इस ऑनलाइन आवेदन में समस्त प्रविष्टियां संबंधित लेखपत्र में निहित तथ्यों के अनुरूप हैं।

मैं आधार धारक, इसके द्वारा स्टाम्प एवं रजिस्ट्रेशन विभाग, उत्तर प्रदेश को मेरे आधार नंबर को ई.के.वाई.सी. एवं पहचान के सत्यापन के लिए अपने अंगूठे के स्कैन के माध्यम से यू.आई.डी.ए.आई. को मेरे आधार नंबर, बायोमैट्रिक आदि का उपयोग करने की सहमति देता हूँ। स्टाम्प एवं रजिस्ट्रेशन विभाग उत्तर प्रदेश ने मुझे सूचित किया है कि मेरा आधार नंबर और साथ ही बायोमैट्रिक को संग्रहित/ साझा नहीं किया जाएगा और संपत्ति पंजीकरण प्रक्रिया में मदद करने के लिए केवल मेरी पहचान सत्यापन के लिए प्रयोग किया जाएगा।

हस्ताक्षर

(प्रथम पक्ष)

मो. जावेद
साविर हुसैन
रिजवान शर्मा

हस्ताक्षर

(द्वितीय पक्ष)

निबंधन लिपिक
सदर द्वितीय, जनपद मुरादाबाद

रजिस्ट्रीकरण अधिकारी
सदर द्वितीय, जनपद मुरादाबाद

17580/24 122


भारतीय गैर न्यायिक INDIA NON JUDICIAL

रु.
25000
पच्चीस हजार रुपये



Rs.
25000
TWENTY FIVE THOUSAND RUPEES

उत्तर प्रदेश UTTAR PRADESH



H 794679

:- बयनामा :-

मुरादाबाद विकास प्राधिकरण द्वारा किसानों/भू-स्वामियों से आपसी सहमति/समझौते से भूमि क्रय हेतु विक्रय विलेख:-

- जिलाधिकारी द्वारा निर्धारित सर्किल दर सूची के पृष्ठ सं० 42 कोड सं० 1024 कॉलम सं० 13 पर अंकित दर जिलाधिकारी की अध्यक्षता में गठित समिति द्वारा निर्धारित दर सर्किल रेट का 03 गुना
- विक्रय हेतु प्रस्तावित भूमि का मूल्य
- परिसम्पत्ति का मूल्य
- विक्रय मूल्य (भूमि + परिसम्पत्ति का मूल्य)
- कुल विक्रय मूल्य
- स्टाम्प शुल्क
- निबन्धन शुल्क

- रु०-374 लाख (प्रति हे०)
- रु०-1,122 लाख (प्रति हे०)
- रु०-1,70,88,060 /-
- शून्य
- रु०-(1,70,88,060 + 0)
- रु०-1,70,88,060 /-
- रु०-11,96,230 /-
- रु०-1,70,890 /-

विक्रय-विलेख


भूमि का प्रकार
गाटा सं०
क्षेत्रफल

ग्राम/मोहल्ला
परगना
तहसील
जनपद

कृषि
673
0.9140 हे० में बकदर 1/6 भाग
अर्थात् 0.1523 हे०
मंगपुरा
मुरादाबाद।
मुरादाबाद।
मुरादाबाद।



जाहिदुल्लाह



सम्पत्ति प्रभारी
मुरादाबाद विकास प्राधिकरण
मुरादाबाद



उत्तर प्रदेश UTTAR PRADESH

H 794680



U 9 DEC 2024

विक्रेता का विवरण (प्रथम पक्ष):-

क्र. सं.	विक्रेतागण का नाम	पिता का नाम	निवासी	आधार कार्ड संख्या	पैन कार्ड संख्या	मोबाईल नं०
1	श्री जाहिद हुसैन	श्री अब्दुल वहीद	ग्राम मंगपुरा, तहसील व जिला मुरादाबाद।	329765628493	AQXPH4825P	8755953782

जाहिद हुसैन



सत्यनि प्रभारी
मुरादाबाद विकास प्राधिकरण
मुरादाबाद

भारतीय गैर न्यायिक INDIA NON JUDICIAL

रु.
25000

पच्चीस हजार रुपये



Rs.
25000

TWENTY FIVE THOUSAND RUPEES

उत्तर प्रदेश UTTAR PRADESH

H 794681



09 DEC 2024

क्रेता का विवरण (द्वितीय पक्ष):-

मुरादाबाद विकास प्राधिकरण, मुरादाबाद।

पैन कार्ड संख्या	:-	ANBPS5634A
द्वारा	:-	अरुण कुमार शर्मा
पदनाम	:-	प्रभारी सम्पत्ति
विभाग	:-	मुरादाबाद विकास प्राधिकरण, मुरादाबाद।
जनपद	:-	मुरादाबाद।
मोबाईल नं०	:-	9711299452
आधार कार्ड सं०	:-	817545611622

अरुण कुमार शर्मा


सम्पत्ति प्रभारी
मुरादाबाद विकास प्राधिकरण
मुरादाबाद



उत्तर प्रदेश UTTAR PRADESH

H 794682

उत्तर प्रदेश
कार्यालय मुख्य कोषाधिकारी
मुरादाबाद
मुख्य कोषाधिकारी
मुरादाबाद-1400
कोषागार-1400

09 DEC 2024

		विक्रीत सम्पत्ति का विवरण						
क्र. सं.	विक्रेतागण का नाम	पिता का नाम	गाटा संख्या	कुल क्षेत्र (हे० में)	कुल क्षेत्र में से विक्रय हेतु प्रस्तावित क्षेत्र	विक्रय हेतु प्रस्तावित क्षेत्र में अंश	हिस्से के अनुसार विक्रीत क्षेत्र (हे० में)	भू-राजस्व
1	2	3	4	5	6	7	8	9
1	श्री जाहिद हुसैन	श्री अब्दुल वहीद	673	0.9140	0.9140 हे० में बकदर 1/6 भाग अर्थात् 0.1523 हे०	0.9140 हे० में बकदर 1/6 भाग अर्थात् 0.1523 हे०	0.9140 हे० में बकदर 1/6 भाग अर्थात् 0.1523 हे०	रु० 35.90

जाहिद हुसैन



सम्पत्ति प्रभारी
मुरादाबाद विकास अधिकरण
मुरादाबाद



उत्तर प्रदेश UTTAR PRADESH

H 794683



कुल प्रस्तावित क्षेत्रफल 0.9140 हे० में बकदर 1/6 भाग अर्थात् 0.1523 हे० विक्रेतागण का पूर्ण भाग है।

सड़क की स्थिति
परिसम्पत्ति

- चकमार्ग मार्ग पर स्थित है।
- शून्य

विक्रीत सम्पत्ति की चौहद्दी :-

क्रमांक	गाटा संख्या	पूरब	पश्चिम	उत्तर	दक्षिण
1.	673	गाटा सं० 671 व 672 (चकमार्ग)	गाटा सं० 674 चकमार्ग एवं गाटा सं० 675	गाटा सं० 660 चकमार्ग	गाटा सं० 675 व 676

जाहिर हुसैन



सम्पत्ति प्रकृति
मुरादाबाद विकास प्राधिकरण
मुरादाबाद



उत्तर प्रदेश UTTAR PRADESH

H 794684

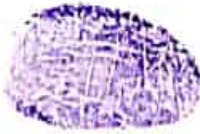


विक्रय मूल्य का भुगतान :-

कुल विक्रय मूल्य रू०-1,70,88,060/- (एक करोड़ सत्तर लाख अठ्ठासी हजार साठ रुपये मात्र) में से 1 प्रतिशत टीडीएस की कटौती उपरान्त विक्रेतागण को भुगतान की जाने वाली धनराशि का विवरण:-

क्र	विक्रेतागण का नाम	पिता का नाम	पता	बैंक का नाम	चैक संख्या	चैक का दिनांक	भुगतान राशि
1	श्री जाहिद हुसैन	श्री अब्दुल वहीद	ग्राम मंगूपुरा, तहसील व जिला मुरादाबाद।	केनरा बैंक, एम.डी.ए. आफिस शाखा, दिल्ली रोड, मुरादाबाद	398076	07.12.2024	1,69,17,179/-

जाहिद हुसैन



सम्पत्ति प्रभारि
मुरादाबाद विकास प्राधिकरण
मुरादाबाद



उत्तर प्रदेश UTTAR PRADESH

H 794685



विक्रीत भूमि विक्रेता को विरासत के आधार पर प्राप्त हुई है। विक्रेतागण अनुसूचित जाति/जनजाति के सदस्य नहीं है। विक्रीत भूमि ना तो किसी को विक्रय अनुबन्ध किया गया है और न ही किसी को हस्तांतरित की गयी है और ना ही किसी बैंक या सरकारी कार्यालय अथवा किसी व्यक्ति को बन्धक की गयी है। विक्रीत भूमि हर प्रकार से रेहन व वय व हिवा, ऋण भार, कुर्की, जमानत, बन्धक, दीवानी या राजस्व वाद आदि से मुक्त है, जिसमें किसी अन्य व्यक्ति की भागीदारी नहीं है और ना ही किसी अन्य के पक्ष में विक्रय बयनामा किया गया है, न ही कोई सरकारी भूमि निहित है। अर्थात् वारन्टी ऑफ टाईटिल प्रथम पक्ष का दायित्व है। उक्त आराजी को विक्रय करने का मुझ विक्रेता को पूर्ण मालिकाना हक हासिल है, जिसमें गाटा संख्या 673 कुल क्षेत्रफल 0.9140 हे० में बकदर 1/6 भाग अर्थात् 0.1523 हे० ग्राम मंगपुरा सम्पूर्ण भाग विक्रीत की जाती है। अय जरूरत खुद के उसी किता भूमिधरी आराजी को पूर्ण स्वामित्व एवं अधिकारों व दाखिली खारिजी सहित पूरे होशो हवास स्वस्थ चित से खूब सोच व समझकर बिना किसी दबाव नाजायज किसी शख्स के मय सम्पूर्ण अधिकार सहित मुवलिंग रू०-1,70,88,060/- (एक करोड़ सत्तर लाख अट्ठासी हजार साठ रुपये मात्र) जिसके आधे मुवलिंग रू० 85,44,030/- (शब्दों में पिचासी लाख चवालीस हजार तीस रुपये मात्र) होते हैं, बदस्त क्रेता मुरादाबाद विकास प्राधिकरण, मुरादाबाद के पक्ष में वय कामिल व फरोख्त कतई किया यानि एम०डी०ए० को बेच दिया और कुल जर समन हस्य तफसील जैल क्रेता मजकूर से जरिये बैंक वसूल पाकर कब्जा व दखल मालिकाना विक्रीत संक्रमणीय भूमि पर आज की तारीख से वजाये अपने क्रेता मजकूर का कब्जा वाकई बखूफी कर दिया। अय मुझ विक्रेता व वारिसान विक्रेता का कोई हक व दावा विक्रीत आराजी पर नहीं रह गया है व विक्रय धनराशि क्रेता से बाकी ना रहा। विक्रेता विक्रीत भूमि के प्रतिफल के अतिरिक्त अन्य कोई प्रतिकर या लाभ का दावा किसी न्यायालय में प्रस्तुत नहीं करेगा।

जाहिदुल हसन

सम्पत्ति प्रभारी
मुरादाबाद विकास प्राधिकरण
मुरादाबाद



उत्तर प्रदेश UTTAR PRADESH

H 794686



अगर कोई शख्स दावा करे तो वह विल्कुल नाजायज होवे और अगर विक्रीत आराजी वयशुदा पूर्ण अथवा उसका कोई अंश क्रेता के स्वामित्व व अधिकारों से निकल जावे या कब्जा ना मिले या अन्य किसी प्रकार से विवादित व भारग्रसित पायी जावे या कोई तथ्य छिपाया गया पाया जावे तो ऐसी तमाम सूरतों में क्रेता को यह अधिकार होगा कि वह कुल विक्रय मूल्य मय हर्जा व खर्च विक्रेता व उसके वारिसानों तथा दीगर जायदाद चल व अचल से भू-राजस्व की भांति वसूल कर लेवें, जिसमें विक्रेता को कोई आपत्ति नहीं होगी। उपरोक्त विक्रीत भूमि से सम्यन्धित सारे हक व हकूक तथा स्वत्व, सारे अधिकार, विक्रेता ने क्रेता को अंतरित कर दिये हैं, अब क्रेता उपरोक्त भूमि का दाखिल खारिज सरकारी कागजों में अपने नाम दर्ज करा लेवे। विक्रेता को कोई आपत्ति नहीं होगी।

उपरोक्त भूमि किसी अन्य योजना के अन्तर्गत अधिग्रहीत नहीं है, उक्त भूखण्ड का, जिसका मुरादाबाद विकास प्राधिकरण के पक्ष में विक्रय विलेख निष्पादित किया जाना है, उसका स्वामित्व वर्तमान में विक्रेता में निहित है। विक्रीत भूमि के सम्यन्ध में किसी प्रकार का कोई वाद किसी भी न्यायालय में विचाराधीन नहीं है।

इस विक्रय पत्र के निष्पादन से मुझ विक्रेता की आजीविका, निवास स्थान व जीवनचर्या परिवर्तित नहीं हो रही है और न ही आजीविका, निवास स्थान व जीवनचर्या पर कोई प्रतिकूल प्रभाव पड रहा है। प्रस्तुत विक्रय विलेख विक्रेता द्वारा उपलब्ध कराये गये कागजात व उसके द्वारा बताये गये तथ्यों व आश्वासन के आधार पर तैयार किया गया है। विक्रेता द्वारा दिये गये अभिलेख/शपथ-पत्र गलत पाये जाते हैं तो उसकी समस्त जिम्मेदारी विक्रेता की है तथा पक्षकारों की पहचान उनके साक्षियों द्वारा की जा रही है।

जाहिदुल्लाह

सम्पत्ति प्रभारी
मुरादाबाद विकास प्राधिकरण
मुरादाबाद



उत्तर प्रदेश UTTAR PRADESH

11 794687

H 794687



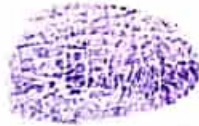
M 3 D विक्रेता अथवा उसका कोई वारिसान भविष्य में उक्त विक्रय की धनराशि के अतिरिक्त अन्य किसी भी धनराशि अथवा लाभ के लिए विभाग के समक्ष कोई दावा नहीं करेगा और न ही इस सम्बन्ध में किसी न्यायालय में वाद दायर करेगा। विकास कार्य करते समय अगर पैमाईश में क्षेत्रफल कम पाया जाता है अथवा गलती से अधिक धनराशि का भुगतान हो जाता है और विक्रेता अधिक धनराशि स्वयं नहीं लौटाता है, तो 15 प्रतिशत साधारण ब्याज प्रति वर्ष की दर से भू-राजस्व की भाँति मुरादाबाद विकास प्राधिकरण, मुरादाबाद (एम0डी0ए0) को वसूलने का अधिकार होगा।

अतः यह विक्रय विलेख (बयनामा) अपने होशो हवास स्वस्थ चित्त से बगैर किसी व्यक्ति के अनुचित दबाव से साक्षियों के समक्ष निष्पादित कर दिया ताकि सनद रहे और आवश्यकतानुसार भविष्य में काम आवे।

स्थान :- मुरादाबाद।

दिनांक :-

जाहिदुल हसन




सम्पत्ति प्रभारी
मुरादाबाद विकास प्राधिकरण
मुरादाबाद



उत्तर प्रदेश UTTAR PRADESH

H 794688



09 DEC 5 DEC 2024

विक्रय-विलेख

भूमि का प्रकार
गाटा सं०
क्षेत्रफल

ग्राम/मोहल्ला
परगना
तहसील
जनपद

कृपि
673

0.9140 हे० में बकदर 1/6 भाग
अर्थात् 0.1523 हे०

मंगपुरा
मुरादाबाद।
मुरादाबाद।
मुरादाबाद।

जाहिद हुसैन




सम्पत्ति प्रभारी
मुरादाबाद विकास प्राधिकरण
मुरादाबाद

भारतीय गैर न्यायिक INDIA NON JUDICIAL

रु.
25000

पच्चीस हजार रुपये



Rs.
25000

TWENTY FIVE THOUSAND RUPEES

उत्तर प्रदेश UTTAR PRADESH

H 794689



09 DEC 2024

विगत्य-विलेख

भूमि का प्रकार	-	कृषि
गाटा सं०	-	673
क्षेत्रफल	-	0.9140 हे० में बकदर 1/6 गाग अर्थात् 0.1523 हे०
ग्राम/मोहल्ला	-	मंगपुसा
परगना	-	मुसादाबाद।
तहसील	-	मुसादाबाद।
जनपद	-	मुसादाबाद।

जादि कु डरल




माधुति शर्मा
मुसादाबाद विकास प्राधिकरण
मुसादाबाद

भारतीय गैर न्यायिक INDIA NON JUDICIAL

रु.
25000

पच्चीस हजार रुपये




Rs.
25000

TWENTY FIVE THOUSAND RUPEES

INDIA

उत्तर प्रदेश UTTAR PRADESH

H 794690



09 DEC 2024

विग्रह-विलेख

भूमि का प्रकार	-	कृषि
गाटा सं०	-	873
क्षेत्रफल	-	0.9140 हे० में बकदर 1/8 भाग अर्थात् 0.1523 हे०
ग्राम/मोहल्ला	-	मंगपुरा
परगना	-	मुरादाबाद।
तहसील	-	मुरादाबाद।
जनपद	-	मुरादाबाद।

जाहिर है

सम्पत्ति प्रभारी
मुरादाबाद विकास प्राधिकरण
मुरादाबाद

भारतीय गैर न्यायिक INDIA NON JUDICIAL

रु.
25000

पच्चीस हजार रुपये



Rs.
25000

TWENTY FIVE THOUSAND RUPEES

उत्तर प्रदेश UTTAR PRADESH

H 794691



विक्रय-विलेख

भूमि का प्रकार
गाटा सं०
क्षेत्रफल

ग्राम/मोहल्ला
परगना
तहसील
जनपद

—
—
—
—
—
—
—

कृषि
673
0.9140 हे० में बकदर 1/6 भाग
अर्थात् 0.1523 हे०
मंगपुरा
मुरादाबाद।
मुरादाबाद।
मुरादाबाद।

जाहिद हसन




सम्पत्ति प्रभारी
मुरादाबाद विकास प्राधिकरण
मुरादाबाद



उत्तर प्रदेश UTTAR PRADESH

H 794692



09 DEC 2024

विक्रय-विलेख

भूमि का प्रकार	-	कृषि
गाटा सं०	-	673
क्षेत्रफल	-	0.9140 हे० में बकदर 1/6 भाग अर्थात् 0.1523 हे०
ग्राम/मोहल्ला	-	मंगुपुरा
परगना	-	मुरादाबाद।
तहसील	-	मुरादाबाद।
जनपद	-	मुरादाबाद।

जाहिद हुसैन



सम्पत्ति प्रधारी
मुरादाबाद विकास प्राधिकरण
मुरादाबाद

भारतीय गैर न्यायिक INDIA NON JUDICIAL

रु.
25000

पच्चीस हजार रुपये



Rs.
25000

TWENTY FIVE THOUSAND RUPEES

उत्तर प्रदेश UTTAR PRADESH

H 794693



09 DEC 2021

विक्रय-विलेख

भूमि का प्रकार -
गाटा सं० -
क्षेत्रफल -
ग्राम/मोहल्ला -
परगना -
तहसील -
जनपद -

कृषि
673
0.9140 हे० में बकदर 1/6 भाग
अर्थात् 0.1523 हे०
मंगपुरा
मुरादाबाद।
मुरादाबाद।
मुरादाबाद।

जाहिद हुसैन

सम्पत्ति प्रभारी
मुरादाबाद विकास प्राधिकरण
मुरादाबाद

भारतीय गैर न्यायिक INDIA NON JUDICIAL

रु.
25000

पच्चीस हजार रुपये



Rs.
25000

TWENTY FIVE THOUSAND RUPEES

उत्तर प्रदेश UTTAR PRADESH

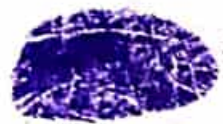
H 794694

उत्तर प्रदेश
कार्यालय मुख्य कोषाधिकारी
मुरादाबाद
मुख्य कोषाधिकारी
मुरादाबाद-14000
कोषागार-14000
09 DEC 2024

विक्रय-विलेख

भूमि का प्रकार	-	कृषि
गाटा सं०	-	673
क्षेत्रफल	-	0.9140 हे० में बकदर 1/6 भाग अर्थात् 0.1523 हे०
ग्राम/मोहल्ला	-	मंगपुरा
परगना	-	मुरादाबाद।
तहसील	-	मुरादाबाद।
जनपद	-	मुरादाबाद।

जाहिर हुसैन



मम्यनि प्रभारी
मुरादाबाद विकास प्राधिकरण
मुरादाबाद

भारतीय गैर न्यायिक INDIA NON JUDICIAL

रु.
25000

पच्चीस हजार रुपये



Rs.
25000

TWENTY FIVE THOUSAND RUPEES

उत्तर प्रदेश UTTAR PRADESH

H 794695



विक्रय-विलेख

भूमि का प्रकार
गाटा सं०
क्षेत्रफल
ग्राम/मोहल्ला
परगना
तहसील
जनपद

—
—
—
—
—
—
—

कृषि
673
0.9140 हे० में बकदर 1/6 भाग
अर्थात् 0.1523 हे०
गंगपुरा
मुसादाबाद।
मुसादाबाद।
मुसादाबाद।

जाहिरात



रमपति प्रभारी
मुसादाबाद विकास प्राधिकरण
मुसादाबाद

भारतीय गैर न्यायिक INDIA NON JUDICIAL

रु.
25000

पच्चीस हजार रुपये



Rs.
25000

TWENTY FIVE THOUSAND RUPEES

उत्तर प्रदेश UTTAR PRADESH

H 794696

उत्तर प्रदेश
कार्यालय मुख्य कोषाधिकारी
मुरादाबाद
मुख्य कोषाधिकारी
मुरादाबाद-1400
कोषागार-1400
09 DEC 2024

विक्रय-विलेख

भूमि का प्रकार	-	कृषि
गाटा सं०	-	673
क्षेत्रफल	-	0.9140 हे० में बकदर 1/6 भाग अर्थात् 0.1523 हे०
ग्राम/मोहल्ला	-	मंगपुरा
परगना	-	मुरादाबाद।
तहसील	-	मुरादाबाद।
जनपद	-	मुरादाबाद।

जाकिर हुसैन




सम्पत्ति प्रभारी
मुरादाबाद विकास प्राधिकरण
मुरादाबाद



उत्तर प्रदेश UTTAR PRADESH

H 794697



विक्रय-विलेख

भूमि का प्रकार	-	कृषि
गाटा सं०	-	673
क्षेत्रफल	-	0.9140 हे० में बकदर 1/6 नाग अर्थात् 0.1523 हे०
ग्राम/मोहल्ला	-	मंगूपुरा
परगना	-	मुरादाबाद।
तहसील	-	मुरादाबाद।
जनपद	-	मुरादाबाद।

जलविद्युत कृषि


सम्पत्ति प्रभारी
मुरादाबाद विकास प्राधिकरण
मुरादाबाद



उत्तर प्रदेश UTTAR PRADESH

H 794699



विक्रय-विलेख

भूमि का प्रकार
गाटा सं०
क्षेत्रफल

ग्राम/मोहल्ला
परगना
तहसील
जनपद

—
—
—

—
—
—
—

कृषि
673
0.9140 हे० में बकदर 1/6 भाग
अर्थात् 0.1523 हे०
मंगपुरा
मुरादाबाद।
मुरादाबाद।
मुरादाबाद।

जाहिद हुसैन


सम्पत्ति प्रभारी
मुरादाबाद विकास प्राधिकरण
मुरादाबाद



भारतीय गैर न्यायिक INDIA NON JUDICIAL

रु.
25000

पच्चीस हजार रुपये



Rs.
25000

TWENTY FIVE THOUSAND RUPEES

उत्तर प्रदेश UTTAR PRADESH

H 794700



09 DEC 2024

विक्रय-विलेख

भूमि का प्रकार -
गाटा सं० -
क्षेत्रफल -
ग्राम/मोहल्ला -
परगना -
तहसील -
जनपद -

कृषि
673
0.9140 हे० में बकदर 1/6 भाग
अर्थात् 0.1523 हे०
मंगपुरा
मुरादाबाद।
मुरादाबाद।
मुरादाबाद।

जाहिद हुसैन




सम्पत्ति प्रभारी
मुरादाबाद विकास प्राधिकरण
मुरादाबाद



उत्तर प्रदेश UTTAR PRADESH

C 512453



28 NOV 2021

भूमि का प्रकार
गांवा सं०
क्षेत्रफल
ग्राम/मोहल्ला
परगना
तहसील
जनपद

विक्रय-विलेख

—
—
—
—
—
—

कृषि
673
0.9140 हे० में बकदर 1/6 भाग
अर्थात् 0.1523 हे०
मंगपुरा
मुरादाबाद।
मुरादाबाद।
मुरादाबाद।

जाहिर करे




सम्पत्ति प्रभारी
मुरादाबाद विकास प्राधिकरण
मुरादाबाद

भारतीय गैर न्यायिक INDIA NON JUDICIAL

रु. 20000

बीस हजार रुपये


TWENTY THOUSAND RUPEES

Rs. 20000

INDIA

उत्तर प्रदेश UTTAR PRADESH

C 512454



28 NOV 2021

विक्रय-विलेख

भूमि का प्रकार
गाटा सं०
क्षेत्रफल

ग्राम/मोहल्ला
परगना
तहसील
जनपद

कृषि
673
0.9140 हे० में बकदर 1/8 भाग
अर्थात् 0.1523 हे०
मंगपुरा
मुरादाबाद।
मुरादाबाद।
मुरादाबाद।

जाहिद हुसैन


सत्यमि प्रभारी
मुरादाबाद विकास प्राधिकरण
मुरादाबाद

भारतीय गैर न्यायिक INDIA NON JUDICIAL

रु. 20000

बीस हजार रुपये

TWENTY THOUSAND RUPEES

Rs. 20000



उत्तर प्रदेश UTTAR PRADESH

C 512455

उत्तर प्रदेश

कार्यालय मुख्य कोषाधिकारी
मुरादाबाद

M B D. M B D.

मुख्य कोषाधिकारी
मुरादाबाद-1400

कोषागार-1400

28 NOV 2021

विक्रय-विलेख

भूमि का प्रकार -
गाटा सं० -
क्षेत्रफल -
ग्राम/मोहल्ला -
परगना -
तहसील -
जनपद -

कृषि
673
0.9140 हे० में बकदर 1/6 भाग
अर्थात् 0.1523 हे०
मंगपुरा
मुरादाबाद।
मुरादाबाद।
मुरादाबाद।

जाहिर कर



सम्पत्ति प्रभारी
मुरादाबाद विकास प्राधिकरण
मुरादाबाद

100 100
भारतीय गैर न्यायिक INDIA NON JUDICIAL

रु. 20000

बीस हजार रुपये




TWENTY THOUSAND RUPEES

Rs. 20000

उत्तर प्रदेश UTTAR PRADESH

C 512456

उत्तर प्रदेश



09 DEC 2024

विक्रय-विलेख

भूमि का प्रकार -
गांटा सं० -
क्षेत्रफल -
ग्राम/गोहल्ला -
परगना -
तहसील -
जगपद -

कृषि
673
0.9140 हे० में बकदर 1/6 भाग
अर्थात् 0.1523 हे०
मंगूपुरा
मुरादाबाद।
मुरादाबाद।
मुरादाबाद।

जाति 4/2



सधसि प्रभारी
मुरादाबाद विकास प्राधिकरण
मुरादाबाद

भारतीय गैर न्यायिक INDIA NON JUDICIAL

रु. 20000

बीस हजार रुपये

TWENTY THOUSAND RUPEES

Rs. 20000



उत्तर प्रदेश UTTAR PRADESH

C 512457

उत्तर प्रदेश

कार्यालय मुख्य कोषाधिकारी
मुरादाबाद

M B D

मुख्य सहायक अधिकारी
मुरादाबाद-1400

M B D

कोषागार-1400

09 DEC 2014

विक्रय-विलेख

भूमि का प्रकार -
गाटा सं० -
क्षेत्रफल -
ग्राम/मोहल्ला -
परगना -
तहसील -
जनपद -

कृषि
673
0.9140 हे० में बकदर 1/6 भाग
अर्थात् 0.1523 हे०
मंगपुरा
मुरादाबाद।
मुरादाबाद।
मुरादाबाद।

जाहिद हुसैन



सम्पत्ति प्रभारी
मुरादाबाद विकास प्राधिकरण
मुरादाबाद

भारतीय गैर न्यायिक INDIA NON JUDICIAL

रु. 20000

बीस हजार रुपये

TWENTY THOUSAND RUPEES

Rs. 20000

INDIA

उत्तर प्रदेश UTTAR PRADESH

C 512458



विक्रय-विलेख

भूमि का प्रकार
गाटा सं०
क्षेत्रफल


ग्राम/मोहल्ला
परगना
तहसील
जनपद

—
—
—

—
—
—
—

कृषि
673
0.9140 हे० में बकदर 1/8 भाग
अर्थात् 0.1523 हे०
मंगूपुरा
मुज़फ़्फ़रगढ़।
मुज़फ़्फ़रगढ़।
मुज़फ़्फ़रगढ़।

जाकिर हुसैन




सम्पत्ति प्रभारी
मुज़फ़्फ़रगढ़ विकास प्राधिकरण
मुज़फ़्फ़रगढ़



उत्तर प्रदेश UTTAR PRADESH

C 512459



विक्रय-विलेख

भूमि का प्रकार
गाटा सं०
क्षेत्रफल
ग्राम/मोहल्ला
परगना
तहसील
जनपद

—
—
—
—
—
—
—

कृषि
673
0.9140 हे० में बकदर 1/6 भाग
अर्थात् 0.1523 हे०
मंगपुरा
मुरादाबाद।
मुरादाबाद।
मुरादाबाद।

जाहिद हुसैन



सम्पत्ति प्रभारी
मुरादाबाद विकास प्राधिकरण
मुरादाबाद

भारतीय गैर न्यायिक INDIA NON JUDICIAL

रु. 20000

बीस हजार रुपये



TWENTY THOUSAND RUPEES

Rs. 20000

उत्तर प्रदेश UTTAR PRADESH

C 512460



विक्रय-विलेख

भूमि का प्रकार
गाटा सं०
क्षेत्रफल
ग्राम/मोहल्ला
परगना
तहसील
जनपद

—
—
—
—
—
—
—

कृषि
673
0.9140 हे० में बकदर 1/6 भाग
अर्थात् 0.1523 हे०
मंगूपुरा
मुरादाबाद।
मुरादाबाद।
मुरादाबाद।

जाहिर हु २०२४



सम्पत्ति प्रभारी
मुरादाबाद विभागात् प्राधिकरण
मुरादाबाद

भारतीय गैर न्यायिक INDIA NON JUDICIAL

रु. 20000

बीस हजार रुपये



TWENTY THOUSAND RUPEES

Rs. 20000

उत्तर प्रदेश UTTAR PRADESH

C 512461

C 512461

उत्तर प्रदेश
मुख्य जमीन अधिकारी
मुरादाबाद
मुख्य जमीन अधिकारी
मुरादाबाद - 1400
कोषागार - 1400

09 DEC 2021

विक्रय-विलेख

भूमि का प्रकार	-	कृषि
गाटा सं०	-	673
क्षेत्रफल	-	0.9140 हे० में बकदर 1/6 भाग अर्थात् 0.1523 हे०
ग्राम/मोहल्ला	-	मंगुपुरा
परगना	-	मुरादाबाद।
तहसील	-	मुरादाबाद।
जनपद	-	मुरादाबाद।

जाहिद हुसैन



सम्पत्ति प्रभारी
मुरादाबाद विभागत प्राधिकरण
मुरादाबाद

भारतीय गैर न्यायिक INDIA NON JUDICIAL

रु. 20000

बीस हजार रुपये


TWENTY THOUSAND RUPEES

Rs. 20000



उत्तर प्रदेश UTTAR PRADESH

C 512462



09 DEC 2021

विक्रय-विलेख

भूमि का प्रकार	-	कृषि
गाटा सं०	-	673
क्षेत्रफल	-	0.9140 हे० में बकदर 1/6 भाग अर्थात् 0.1523 हे०
ग्राम/गोहल्ला	-	मंगूपुरा
परगना	-	मुरादाबाद।
तहसील	-	मुरादाबाद।
जनपद	-	मुरादाबाद।

जाँटु दे सुन



सम्पत्ति प्रधारी
मुरादाबाद विभागत प्राधिकरण
मुरादाबाद

भारतीय गैर न्यायिक INDIA NON JUDICIAL

रु. 20000

बीस हजार रुपये



TWENTY THOUSAND RUPEES

Rs. 20000

उत्तर प्रदेश UTTAR PRADESH

C 512463



09 DEC 2024

विक्रय-विलेख

भूमि का प्रकार	-	कृषि
गाटा सं०	-	673
क्षेत्रफल	-	0.9140 हे० में बकदर 1/6 भाग अर्थात् 0.1523 हे०
ग्राम/मोहल्ला	-	मंगूपुरा
परगना	-	मुरादाबाद।
तहसील	-	मुरादाबाद।
जनपद	-	मुरादाबाद।

जा. ६६ दुर्गा



सत्यति प्रभारी
मुरादाबाद विकास प्राधिकरण
मुरादाबाद



उत्तर प्रदेश UTTAR PRADESH

C 512464



09 DEC 2024

विक्रय-विलेख

भूमि का प्रकार	-	कृषि
गाटा सं०	-	673
क्षेत्रफल	-	0.9140 हे० में बकदर 1/6 भाग
	-	अर्थात् 0.1523 हे०
ग्राम/मोहल्ला	-	मंगपुरा
परगना	-	मुसादाबाद।
तहसील	-	मुसादाबाद।
जनपद	-	मुसादाबाद।

जाति 4/5



(Handwritten Signature)

भाषति प्रभारी
मुसादाबाद विभागाधिकारण
मुसादाबाद

भारतीय गैर न्यायिक INDIA NON JUDICIAL

रु. 20000

बीस हजार रुपये

TWENTY THOUSAND RUPEES

Rs. 20000



उत्तर प्रदेश UTTAR PRADESH

C 512465

उत्तर प्रदेश

मुख्य कोषाधिकारी
मुरादाबाद

M B D. M B D.

मुख्य कोषाधिकारी
मुरादाबाद - 1400

कोषागार - 1400

09 DEC 2024

विक्रय-विलेख

भूमि का प्रकार	-	कृषि
गाटा सं०	-	673
क्षेत्रफल	-	0.9140 हे० में बकदर 1/6 भाग अर्थात् 0.1523 हे०
ग्राम/गोहल्ला	-	मंगूपुरा
परगना	-	मुरादाबाद।
तहसील	-	मुरादाबाद।
जनपद	-	मुरादाबाद।

जाति 4
हल्लर





सम्पत्ति प्रभारी
मुरादाबाद विकास प्राधिकरण
मुरादाबाद


भारतीय गैर न्यायिक INDIA NON JUDICIAL

रु. 20000

बीस हजार रुपये

TWENTY THOUSAND RUPEES

Rs. 20000



उत्तर प्रदेश UTTAR PRADESH

512466

C 512466



09 DEC 2024

विक्रय-विलेख

भूमि का प्रकार	-	कृषि
गाटा सं०	-	673
क्षेत्रफल	-	0.9140 हे० में बकदर 1/6 भाग अर्थात् 0.1523 हे०
ग्राम/गोहल्ला	-	मंगूपुरा
परगना	-	मुरादाबाद।
तहसील	-	मुरादाबाद।
जनपद	-	मुरादाबाद।

जाकिर हुसैन



सम्पत्ति प्रभारी
मुरादाबाद विकास प्राधिकरण
मुरादाबाद

भारतीय गैर न्यायिक INDIA NON JUDICIAL

रु. 20000

बीस हजार रुपये

भारत



सत्यमेव जयते

INDIA

TWENTY THOUSAND RUPEES

Rs. 20000

उत्तर प्रदेश UTTAR PRADESH

C 512467

उत्तर प्रदेश
मुख्य कोषाधिकारी,
मुरादाबाद

M B D.

मुख्य कोषाधिकारी
मुरादाबाद-1400

कोषागार-1400

M B

09 DEC 2024

विक्रय-विलेख

भूमि का प्रकार
गाटा सं०
क्षेत्रफल
ग्राम/मोहल्ला
परगना
तहसील
जनपद

-
-
-
-
-
-
-

कृषि
673
0.9140 हे० में बकदर 1/6 भाग
अर्थात् 0.1523 हे०
मंगूपुरा
मुरादाबाद।
मुरादाबाद।
मुरादाबाद।

जो हिंदू दुर्शन



सम्पत्ति प्रभारी
मुरादाबाद विकास प्राधिकरण
मुरादाबाद



उत्तर प्रदेश UTTAR PRADESH

C 512468

C 512468



09 DEC 2024

विक्रय-विलेख

भूमि का प्रकार -
गाटा सं० -
क्षेत्रफल -
ग्राम/मोहल्ला -
परगना -
तहसील -
जनपद -

कृषि
673
0.9140 हे० में बकदर 1/6 भाग
अर्थात् 0.1523 हे०
मंगूपुरा
मुरादाबाद।
मुरादाबाद।
मुरादाबाद।

जाहिद हुसैन




संपत्ति प्रभारी
मुरादाबाद विकास प्राधिकरण
मुरादाबाद



उत्तर प्रदेश UTTAR PRADESH

C 512469

उत्तर प्रदेश

कृषि विकास प्रणाली

मुरादाबाद

M B D.

मुरादाबाद - 1400

मुरादाबाद - 1400

M B D.

09 DEC 2024

विक्रय-विलेख

भूमि का प्रकार -
गाटा सं० -
क्षेत्रफल -
ग्राम/गोहल्ला -
परगना -
तहसील -
जनपद -

कृषि
673
0.9140 हे० में बकदर 1/6 भाग
अर्थात् 0.1523 हे०
मंगपुरा
मुरादाबाद।
मुरादाबाद।
मुरादाबाद।

ज. ए. ए. ए. ए.





सम्पत्ति प्रभारी
मुरादाबाद विकास प्राधिकरण
मुरादाबाद



उत्तर प्रदेश UTTAR PRADESH

C 512470



09 DEC 2024

विक्रय-विलेख

भूमि का प्रकार	-	कृषि
गाटा सं०	-	673
क्षेत्रफल	-	0.9140 हे० में बकदर 1/6 भाग अर्थात् 0.1523 हे०
ग्राम/गोहल्ला	-	मंगपुरा
परगना	-	मुरादाबाद।
तहसील	-	मुरादाबाद।
जनपद	-	मुरादाबाद।

जाहिर हुसैन




सम्पत्ति प्रभारी
मुरादाबाद विकास प्राधिकरण
मुरादाबाद



उत्तर प्रदेश UTTAR PRADESH

C 512471



09 DEC 2024

विक्रय-विलेख

भूमि का प्रकार	-	कृषि
गाटा सं०	-	673
क्षेत्रफल	-	0.9140 हे० में बकदर 1/6 भाग अर्थात् 0.1523 हे०
ग्राम/गोहल्ला	-	गंगूपुरा
परगना	-	मुसदाबाद।
तहसील	-	मुसदाबाद।
जनपद	-	मुसदाबाद।

जाहिदुल हसन

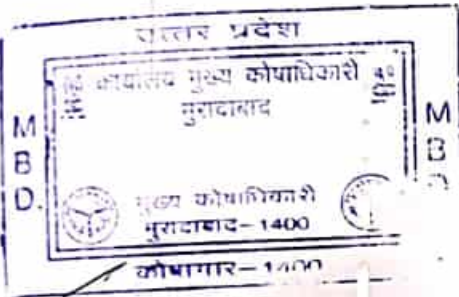


संपत्ति प्रभारी
मुसदाबाद विकास प्राधिकरण
मुसदाबाद



उत्तर प्रदेश UTTAR PRADESH

C 512472



09 DEC 2024

विक्रय-विलेख

भूमि का प्रकार	-	कृषि
गाटा सं०	-	673
क्षेत्रफल	-	0.9140 हे० में बकदर 1/6 भाग
		अर्थात् 0.1523 हे०
ग्राम/मोहल्ला	-	मंगपुरा
परगना	-	मुरादाबाद।
तहसील	-	मुरादाबाद।
जनपद	-	मुरादाबाद।

जाहिफ डीएन

सम्पत्ति प्रभारी
मुरादाबाद विकास प्राधिकरण
मुरादाबाद



100

95

भारतीय गैर न्यायिक INDIA NON JUDICIAL

रु. 15000

FIFTEEN THOUSAND RUPEES

पन्द्रह हजार रुपये

Rs. 15000



A 364306

उत्तर प्रदेश UTTAR PRADESH

उत्तर प्रदेश

मुख्य कार्यालय मुख्य कोषाधिकारी
मुरादाबाद

M
B
D

मुख्य कोषाधिकारी
मुरादाबाद-1400

कोषागार-1400

09 DEC 2024

विक्रय-विलेख

भूमि का प्रकार -
गाटा सं० -
क्षेत्रफल -
ग्राम/मोहल्ला -
परगना -
तहसील -
जनपद -

कृषि
673
0.9140 हे० में बकदर 1/6 भाग
अर्थात् 0.1523 हे०
मंगूपुरा
मुरादाबाद
मुरादाबाद।
मुरादाबाद।

जाकिर हुसैन



सम्पत्ति प्रभारी
मुरादाबाद विकास प्राधिकरण
मुरादाबाद

भारतीय गैर न्यायिक INDIA NON JUDICIAL

रु.
15000

पन्द्रह हजार रुपये



FIFTEEN
THOUSAND RUPEES

Rs.
15000

A 364307

उत्तर प्रदेश UTTAR PRADESH

उत्तर प्रदेश

M B D. M B D.

कार्यालय मुख्य कोर्पा कारा
मुरादाबाद

मुख्य कोषाधिकारी
मुरादाबाद-1400

कोषागार-1409

09 DEC 2021

विक्रय-विलेख

भूमि का प्रकार -
गाटा सं० -
क्षेत्रफल -
ग्राम/मोहल्ला -
परगना -
तहसील -
जनपद -

कृषि
673
0.9140 हे० में बकदर 1/6 भाग
अर्थात् 0.1523 हे०
मंगपुरा
मुरादाबाद।
मुरादाबाद।
मुरादाबाद।

जा. वि. डी. डी. डी. डी. डी.




महानि प्रभारी
मुरादाबाद विकास प्राधिकरण
मुरादाबाद

भारतीय गैर न्यायिक INDIA NON JUDICIAL

रु.
15000

पन्द्रह हजार रुपये



FIFTEEN
THOUSAND RUPEES

Rs.
15000

A 364308

उत्तर प्रदेश UTTAR PRADESH



09 DEC 2021

विक्रय-विलेख

भूमि का प्रकार	-
गाटा सं०	-
क्षेत्रफल	-
ग्राम/मोहल्ला	-
परगना	-
तहसील	-
जनपद	-

कृषि
673
0.9140 हे० में बकदर 1/6 भाग
अर्थात् 0.1523 हे०
मंगूपुरा
मुज़फ़्फ़रगढ़।
मुज़फ़्फ़रगढ़।
मुज़फ़्फ़रगढ़।

जादि ई ईमें




सम्पत्ति प्रधारी
मुज़फ़्फ़रगढ़ विकास प्राधिकरण
मुज़फ़्फ़रगढ़

भारतीय गैर न्यायिक INDIA NON JUDICIAL

रु.
15000

FIFTEEN
THOUSAND RUPEES


पन्द्रह हजार रुपये

Rs.
15000



A 364309

उत्तर प्रदेश UTTAR PRADESH



09 DEC 2024

विक्रय-विलेख

भूमि का प्रकार
गाटा सं०
क्षेत्रफल

ग्राम/मोहल्ला
परगना
तहसील
जनपद

कृषि
673
0.9140 हे० में बकदर 1/6 भाग
अर्थात् 0.1523 हे०
मंगपुरा
मुरादाबाद।
मुरादाबाद।
मुरादाबाद।

जाहिद हुसैन




सम्पत्ति प्रभारी
मुरादाबाद विकास प्राधिकरण
मुरादाबाद

भारतीय गैर न्यायिक INDIA NON JUDICIAL

रु.
15000

पन्द्रह हजार रुपये



FIFTEEN
THOUSAND RUPEES

Rs.
15000

A 364310

उत्तर प्रदेश UTTAR PRADESH

उत्तर प्रदेश

जायदारी मुख्य कोषाधिकारी
मुसदाबाद

M B D. M B D.

मुख्य कोषाधिकारी
मुसदाबाद - 1400

कोषागार - 1400

09 DEC 2014

विक्रय-विलेख

भूमि का प्रकार
गांवा रॉड
क्षेत्रफल
ग्राम/मोहल्ला
परगना
तहसील
जनापद

—
—
—
—
—
—
—

कृषि
673
0.9140 हे० में बकदर 1/6 भाग
अर्थात् 0.1523 हे०
मंगपुरा
मुसदाबाद।
मुसदाबाद।
मुसदाबाद।

जायदारी मुसदाबाद

सत्यनि प्रभारी
मुसदाबाद विकास प्राधिकरण
मुसदाबाद

भारतीय गैर न्यायिक INDIA NON JUDICIAL

रु.
15000

FIFTEEN
THOUSAND RUPEES

पन्द्रह हजार रुपये

Rs.
15000



A 364311

उत्तर प्रदेश UTTAR PRADESH

कार्यालय मुख्य कोषाधिकारी
मुरादाबाद

मुख्य कोषाधिकारी
मुरादाबाद-1400

कोषागार-1400

iv
3
D.

09 DEC 2021

विक्रय-विलेख

भूमि का प्रकार -
गाटा सं० -
क्षेत्रफल -
ग्राम/मोहल्ला -
परगना -
तहसील -
जनपद -

कृषि
673
0.9140 हे० में बकदर 1/6 भाग
अर्थात् 0.1523 हे०
मंगपुरा
मुरादाबाद।
मुरादाबाद।
मुरादाबाद।

Handwritten signature in blue ink.




सम्पत्ति प्रभारी
मुरादाबाद व विकास प्राधिकरण
मुरादाबाद

भारतीय गैर न्यायिक INDIA NON JUDICIAL

रु.
15000

FIFTEEN
THOUSAND RUPEES

पन्द्रह हजार रुपये

Rs.
15000

INDIA

A 364312

उत्तर प्रदेश UTTAR PRADESH

उत्तर प्रदेश

M B D. M B D.

कार्यालय मुख्य कृषि अधिकारी
मुरादाबाद

मुख्य कृषि अधिकारी
मुरादाबाद-1400

कोषागार-1400

09 DEC 2024

विक्रय-विलेख

भूमि का प्रकार -
गाटा सं० -
क्षेत्रफल -
ग्राम/गोहल्ला -
परगना -
तहसील -
जनापद -

कृषि
073
0.0140 हे० में सकल 1/8 भाग
अर्थात् 0.1823 हे०
संग्रह
मुरादाबाद।
मुरादाबाद।
मुरादाबाद।

जाति कृषि



सम्पत्ति प्रभारी
मुरादाबाद, शिक्षण प्राधिकरण
मुरादाबाद

भारतीय गैर न्यायिक INDIA NON JUDICIAL

रु.
15000

पन्द्रह हजार रुपये



FIFTEEN
THOUSAND RUPEES

Rs.
15000

A 364313

उत्तर प्रदेश UTTAR PRADESH

उत्तर प्रदेश

M B D. 100 M B D.

कार्यालय मुख्य कोषाधिकारी
मुरादाबाद

मुख्य कोषाधिकारी
मुरादाबाद-1400

कोषागार-1400

09 DEC 2021

विक्रय-विलेख

भूमि का प्रकार -
गाटा सं० -
क्षेत्रफल -
ग्राम/मोहल्ला -
परगना -
तहसील -
जनपद -

कृषि
673
0.9140 हे० में बकदर 1/6 भाग
अर्थात् 0.1523 हे०
मंगपुरा
मुरादाबाद।
मुरादाबाद।
मुरादाबाद।

जादि ह १०




सप्यन्ति प्रभारी
मुरादाबाद विकास प्राधिकरण
मुरादाबाद

भारतीय गैर न्यायिक INDIA NON JUDICIAL

रु.
15000

पन्द्रह हजार रुपये



FIFTEEN
THOUSAND RUPEES

Rs.
15000

A 364314

उत्तर प्रदेश UTTAR PRADESH

उत्तर प्रदेश

M	कार्यालय मुख्य कोषाधिकारी	M
B	मुसदाबाद	B
D.	मुख्य कोषाधिकारी	D.
	मुसदाबाद-1400	
	काबागार-1400	

विक्रय-विलेख

भूमि का प्रकार
गाटा सं०
क्षेत्रफल

-
-
-
-
-
-

कृषि
673
0.9140 हे० में बकदर 1/6 भाग
अर्थात् 0.1523 हे०
मंगपुरा
मुसदाबाद।
मुसदाबाद।
मुसदाबाद।

09 DEC 2021

Handwritten signature in blue ink.



सम्पत्ति प्रधारी
मुसदाबाद विकास प्राधिकरण
मुसदाबाद

भारतीय गैर न्यायिक INDIA NON JUDICIAL

रु.
15000

पन्द्रह हजार रुपये



FIFTEEN
THOUSAND RUPEES

Rs.
15000

A 364315

उत्तर प्रदेश UTTAR PRADESH

उत्तर प्रदेश
 कोसल्य मुख्य नोपार्थिकरी
 मुरादाबाद
 मुख्य नोपार्थिकरी
 मुरादाबाद-1400
 कोषागार-1400

09 DEC 2021

विग्रय-विलेख

भूगि का प्रकार
गाटा रां0
क्षेत्रफल

ग्राम/मोहल्ला
परगना
तहसील
जनपद

कृषि
673
0.9140 हे0 में सकदर 1/6 भाग
अर्थात 0.1523 हे0
गंगपुरा
मुरादाबाद।
मुरादाबाद।
मुरादाबाद।

जयदीप कुमार



सम्पत्ति प्रभारी
मुरादाबाद विकास प्राधिकरण
मुरादाबाद

भारतीय गैर न्यायिक INDIA NON JUDICIAL

₹ 15000

FIFTEEN THOUSAND RUPEES

पन्द्रह हजार रुपये

Rs. 15000



A 364316

उत्तर प्रदेश UTTAR PRADESH



09 DEC 2024

विक्रय-विलेख

शुद्धि का प्रकार
गाटा सं०
क्षेत्रफल

ग्राम/गोहल्ला
परगना
तहसील
जनपद

कृषि
673
0.9140 हे० में बकदर 1/6 भाग
अर्थात् 0.1523 हे०
मंगपुरा
मुरादाबाद।
मुरादाबाद।
मुरादाबाद।

जाति ६६ कुशन


सम्पत्ति प्रभारी
मुरादाबाद विकास प्राधिकरण
मुरादाबाद

भारतीय गैर न्यायिक INDIA NON JUDICIAL

दस हजार रुपये

रु.
10000



Rs.
10000

TEN THOUSAND RUPEES

869103

उत्तर प्रदेश UTTAR PRADESH

M B D. मुख्य कोषाधिकारी मुरादाबाद

M B D. मुख्य कोषाधिकारी मुरादाबाद-14003

कोषागार-14003

28 NOV 2023

विक्रय-विलेख

भूमि का प्रकार
गाटा सं०
क्षेत्रफल

ग्राम/मोहल्ला
परगना
तहसील
जनपद

कृपि
673

0.9140 हे० में एकदर 1/8 भाग
अर्थात् 0.1523 हे०

मंगूपुरा
मुरादाबाद।
मुरादाबाद।
मुरादाबाद।

Handwritten signature in Hindi script.

Handwritten signature
सम्पत्ति प्रभारी
मुरादाबाद विकास प्राधिकरण
मुरादाबाद



869104

उत्तर प्रदेश UTTAR PRADESH



28 NOV 2023

विक्रय-विलेख

भूमि का प्रकार
गाटा सं०
क्षेत्रफल

ग्राम/गोहल्ला
परगना
तहसील
जनपद

—
—
—
—
—
—
—

कृषि
673
0.9140 हे० में बकदर 1/6 भाग
अर्थात् 0.1523 हे०
मंगपुरा
मुरादाबाद।
मुरादाबाद।
मुरादाबाद।

जाहिद हुसैन



सम्पत्ति प्रभारी
मुरादाबाद विकास प्राधिकरण
मुरादाबाद



उत्तर प्रदेश UTTAR PRADESH

869105

उत्तर प्रदेश

आपत्तय मुख्य कोषाधिकारी के
मुरादाबाद

M
B
D

मुख्य कोषाधिकारी
मुरादाबाद-1400

कोषागार-1400

28 NOV 2003

विक्रय-विलेख

भूमि का प्रकार	-	कृषि
गाटा सं०	-	673
क्षेत्रफल	-	0.9140 हे० में बकदर 1/6 भाग अर्थात् 0.1523 हे०
ग्राम/मोहल्ला	-	मंगूपुरा
परगना	-	मुरादाबाद।
तहसील	-	मुरादाबाद।
जनपद	-	मुरादाबाद।

जाहिदुल्लाह



सम्पत्ति प्रभारी
मुरादाबाद, विकास प्राधिकरण
मुरादाबाद



उत्तर प्रदेश UTTAR PRADESH

869106

उत्तर प्रदेश

कार्यालय मुख्य कोषाधिकारी
मुरादाबाद

मुख्य कोषाधिकारी
मुरादाबाद-1400

कोषागार-1400

M
B
D

28 NOV 2021

विक्रय-विलेख

भूमि का प्रकार	-	कृषि
गाटा सं०	-	673
क्षेत्रफल	-	0.9140 हे० में बकदर 1/6 भाग अर्थात् 0.1523 हे०
ग्राम/मोहल्ला	-	मंगपुरा
परगना	-	मुरादाबाद।
तहसील	-	मुरादाबाद।
जनपद	-	मुरादाबाद।

जाहिर है




सम्पत्ति प्रभारी
मुरादाबाद विकास प्राधिकरण
मुरादाबाद

भारतीय गैर न्यायिक INDIA NON JUDICIAL

दस हजार रुपये

रु.
10000



Rs.
10000

TEN THOUSAND RUPEES

869107

उत्तर प्रदेश UTTAR PRADESH

उत्तर प्रदेश

कार्यालय मुख्य कोषाधिकारी
मुरादाबाद

M
P
D.

मुख्य कोषाधिकारी
मुरादाबाद - 1400

कोषागार - 1400

28 NOV 2021

विक्रय-विलेख

भूमि का प्रकार	-	कृषि
गाटा सं०	-	673
क्षेत्रफल	-	0.9140 हे० में बकदर 1/6 भाग अर्थात् 0.1523 हे०
ग्राम/मोहल्ला	-	मंगपुरा
परगना	-	मुरादाबाद।
तहसील	-	मुरादाबाद।
जनपद	-	मुरादाबाद।

जाहिरात





सम्पत्ति प्रभारी
मुरादाबाद

भारतीय गैर न्यायिक INDIA NON JUDICIAL

दस हजार रुपये

रु.
10000



Rs.
10000

TEN THOUSAND RUPEES

869108

उत्तर प्रदेश-UTTAR PRADESH

कार्यालय मुख्य कोषाधिकारी
मुसादाबाद

मुख्य कोषाधिकारी
मुसादाबाद - 1400

कोषागार - 1400

M
B
L

28 NOV 2021

विक्रय-विलेख

शुद्धि का प्रकार
गाटा सं०
क्षेत्रफल

ग्राम/मोहल्ला
परगना
तहसील
जनपद

कृषि
673
0.9140 हे० में बकदर 1/6 भाग
अर्थात् 0.1523 हे०
मंगूपुरा
मुसादाबाद।
मुसादाबाद।
मुसादाबाद।

जाए हूँ हुसैन

सायन्ति प्रभारी
मुसादाबाद विकास प्राधिकरण
मुसादाबाद



उत्तर प्रदेश UTTAR PRADESH

869109

M B D. M. E. D.

उत्तर प्रदेश
कार्यालय मुख्य कोषाधिकारी
मुरादाबाद

मुख्य कोषाधिकारी
मुरादाबाद - 1400

कोषागार - 1400

2 & NGV 2001

विक्रय-विलेख

भूमि का प्रकार	-	कृषि
गाटा सं०	-	873
क्षेत्रफल	-	0.9140 हे० में बकदर 1/0 भाग अर्थात् 0.1523 हे०
ग्राम/गोहल्ला	-	गंगपुरा
परगना	-	मुरादाबाद।
तहसील	-	मुरादाबाद।
जनपद	-	मुरादाबाद।

जाहदुस


सय्यति प्रभारी
मुरादाबाद विकास प्राधिकरण
मुरादाबाद



869110

उत्तर प्रदेश-UTTAR PRADESH
उत्तर प्रदेश

कार्यालय मुख्य कोषाधिकारी मुरादाबाद	1400
मुख्य कोषाधिकारी मुरादाबाद-1400	1400
कोषागार-1400	

28 NOV 2001

विक्रय-विलेख

शुद्धि का प्रकार	-	कृषि
गाटा सं०	-	873
क्षेत्रफल	-	0.9140 हे० में बकदर 1/8 भाग अर्थात् 0.1523 हे०
ग्राम/गोहल्ला	-	मंगपुरा
परगना	-	मुरादाबाद।
तहसील	-	मुरादाबाद।
जनपद	-	मुरादाबाद।

Handwritten signature in blue ink.



Handwritten signature in blue ink.
सम्पत्ति प्रभारी
मुरादाबाद विकास प्राधिकरण
मुरादाबाद



उत्तर प्रदेश UTTAR PRADESH

GR 227399

विक्रय-विलेख

भूमि का प्रकार	—	कृषि
गाटा सं०	—	673
क्षेत्रफल	—	0.9140 हे० में बकदर 1/6 भाग अर्थात् 0.1523 हे०
ग्राम/मोहल्ला	—	मंगूपुरा
परगना	—	मुरादाबाद।
तहसील	—	मुरादाबाद।
जनपद	—	मुरादाबाद।

जाहिदुल हसन

सय्यति प्रभारी
मुरादाबाद विकास प्राधिकरण
मुरादाबाद



GR 226799

उत्तर प्रदेश UTTAR PRADESH

विक्रय-विलेख

भूमि का प्रकार	—	कृषि
गाटा सं०	—	673
क्षेत्रफल	—	0.9140 हे० में बकदर 1/6 भाग
		अर्थात् 0.1523 हे०
ग्राम/मोहल्ला	—	मंगपुरा
परगना	—	मुरादाबाद।
तहसील	—	मुरादाबाद।
जनपद	—	मुरादाबाद।

जाति देह दुलन



(Signature)

सम्पत्ति प्रभारी
मुरादाबाद विभागाध्यक्ष
मुरादाबाद



GR 226800

उत्तर प्रदेश UTTAR PRADESH

विक्रय-विलेख

भूमि का प्रकार
गाटा सं०
क्षेत्रफल

ग्राम/मोहल्ला
परगना
तहसील
जनपद

—
—
—
—
—
—
—

कृषि
673
0.9140 हे० में बकदर 1/6 भाग
अर्थात् 0.1523 हे०
मंगपुरा
मुरादाबाद।
मुरादाबाद।
मुरादाबाद।

जावेद हुसैन




सम्पत्ति प्रभारी
मुरादाबाद निगराह प्राधिकरण
मुरादाबाद

भारतीय गैर न्यायिक

पचास
रुपये
रु.50



FIFTY
RUPEES
Rs.50

INDIA NON JUDICIAL

CN 256915

उत्तर प्रदेश UTTAR PRADESH

विक्रय-विलेख

भूमि का प्रकार
गाटा सं०
क्षेत्रफल

ग्राम/मोहल्ला
परगना
तहसील
जनपद

—
—
—
—
—
—
—

कृषि
673
0.9140 हे० में बकदर 1/6 भाग
अर्थात् 0.1523 हे०
मंगपुरा
मुरादाबाद।
मुरादाबाद।
मुरादाबाद।

जाति ५
५/५



रामप्रसाद प्रभारी
मुरादाबाद विकास प्राधिकरण
मुरादाबाद



भारतीय गैर न्यायिक

पचास
रुपये

रु.50



FIFTY
RUPEES

Rs.50

INDIA NON JUDICIAL


CN 256916

उत्तर प्रदेश UTTAR PRADESH

विक्रय-विलेख

भूमि का प्रकार	-	कृषि
गाटा सं०	-	673
क्षेत्रफल	-	0.9140 हे० में बकदर 1/6 भाग अर्थात् 0.1523 हे०
ग्राम/गोहल्ला	-	मंगूपुरा
परगना	-	मुरादाबाद।
तहसील	-	मुरादाबाद।
जनपद	-	मुरादाबाद।

जगदीश कुमार



राज्य प्रभारी
मुरादाबाद विकास प्राधिकरण
मुरादाबाद

भारतीय गैर न्यायिक

पचास
रुपये

रु.50



FIFTY
RUPEES

Rs.50

INDIA NON JUDICIAL

उत्तर प्रदेश UTTAR PRADESH

CN 256917

विक्रय-विलेख

भूमि का प्रकार
गाटा सं०
क्षेत्रफल

ग्राम/मोहल्ला
परगना
तहसील
जनपद

—
—
—
—
—
—
—

कृषि
673
0.9140 हे० में बकदर 1/6 भाग
अर्थात् 0.1523 हे०
मंगपुरा
मुरादाबाद।
मुरादाबाद।
मुरादाबाद।

जाहिद कुरी




सम्पत्ति प्रभारी
मुरादाबाद विकास प्राधिकरण
मुरादाबाद

भारतीय गैर न्यायिक

पचास
रुपये

रु.50



FIFTY
RUPEES

Rs.50

INDIA NON JUDICIAL

उत्तर प्रदेश UTTAR PRADESH

CN 256918

विक्रय-विलेख

भूमि का प्रकार
गाटा सं०
क्षेत्रफल

ग्राम/मोहल्ला
परगना
तहसील
जन्मपद

—
—
—
—
—
—
—

कृषि
673
0.9140 हे० में बकदर 1/6 भाग
अर्थात् 0.1523 हे०
मंगपुरा
मुरादाबाद।
मुरादाबाद।
मुरादाबाद।

जाहिद हुसैन



गम्पति प्रभारी
मुरादाबाद विकास प्राधिकरण
मुरादाबाद

भारतीय गैर न्यायिक

पचास
रुपये
रु.50



FIFTY
RUPEES
Rs.50

INDIA NON JUDICIAL

CN 256919

उत्तर प्रदेश UTTAR PRADESH

विक्रय-विलेख

भूमि का प्रकार
गाटा सं०
क्षेत्रफल

ग्राम/मोहल्ला
परगना
तहसील
जनपद

—
—
—
—
—
—
—

कृषि
673
0.9140 हे० में बकदर 1/6 भाग
अर्थात् 0.1523 हे०
मंगपुरा
मुरादाबाद।
मुरादाबाद।
मुरादाबाद।

जाहिद हुसैन



सम्पति प्रभारी
मुरादाबाद विकास प्राधिकरण
मुरादाबाद





उत्तर प्रदेश UTTAR PRADESH

CN 256920

विक्रय-विलेख

भूमि का प्रकार	—	कृषि
गाटा सं०	—	673
क्षेत्रफल	—	0.9140 हे० में बकदर 1/6 भाग अर्थात् 0.1523 हे०
ग्राम/मोहल्ला	—	मंगूपुरा
परगना	—	मुरादाबाद।
तहसील	—	मुरादाबाद।
जनपद	—	मुरादाबाद।

सिद्धि




सम्पत्ति प्रभारी
मुरादाबाद विकास प्राधिकरण
मुरादाबाद

भारतीय गैर न्यायिक

पचास
रुपये
रु. 50



FIFTY
RUPEES
Rs. 50

INDIA NON JUDICIAL

CN 256921

उत्तर प्रदेश UTTAR PRADESH

विक्रय-विलेख

भूमि का प्रकार
गाटा सं०
क्षेत्रफल
ग्राम/ मोहल्ला
परगना
तहसील
जनपद

—
—
—
—
—
—
—

कृषि
673
0.9140 हे० में बकदर 1/6 भाग
अर्थात् 0.1523 हे०
मंगूपुरा
मुरादाबाद।
मुरादाबाद।
मुरादाबाद।

जाहिद हुसैन



सम्पत्ति प्रधारी
मुरादाबाद विकास प्राधिकरण
मुरादाबाद



उत्तर प्रदेश UTTAR PRADESH

CN 256922

विक्रय-विलेख

भूमि का प्रकार
गाटा सं०
क्षेत्रफल

ग्राम/गोहल्ला
परगना
तहसील
जनपद

—
—
—
—
—
—

कृषि
673
0.9140 हे० में बकदर 1/6 भाग
अर्थात् 0.1523 हे०
मंगपुरा
मुरादाबाद।
मुरादाबाद।
मुरादाबाद।

जादि ५ इस्त


सम्पत्ति प्रभारी
मुरादाबाद विभास प्राधिकरण
मुरादाबाद

**Registry for 673 - Part 8 of Part 9
Continued.....**