

Registry for 673 - Part 7 of Part 09




उत्तर प्रदेश UTTAR PRADESH

CN 257238

विक्रय-विलेख

| | | |
|----------------|---|---|
| भूमि का प्रकार | - | कृषि |
| गाटा सं० | - | 673 |
| क्षेत्रफल | - | 0.9140 हे० में बराबर 0.0912 (Rounded off 0.0915) हे० |
| ग्राम/गोहल्ला | - | गंगुपुरा |
| परगना | - | गुरदाबाद। |
| तहसील | - | गुरदाबाद। |
| जनपद | - | गुरदाबाद। |

श्री जतिव



सावित्री देवी



रिजवान अली




सम्पति प्रभारी
गुरदाबाद सिविल प्राधिकरण
गुरदाबाद

भारतीय गैर न्यायिक

पचास
रुपये

रु.50



FIFTY
RUPEES

Rs.50

INDIA NON JUDICIAL

उत्तर प्रदेश UTTAR PRADESH

CN 257239

विक्रय-विलेख

| | | |
|----------------|---|--|
| भूमि का प्रकार | — | कृषि |
| गाटा सं० | — | 673 |
| क्षेत्रफल | — | 0.9140 हे० में बकदर 0.0912 (Rounded off 0.0915) हे० |
| ग्राम/मोहल्ला | — | मंगपुरा |
| परगना | — | मुरादाबाद। |
| तहसील | — | मुरादाबाद। |
| जनपद | — | मुरादाबाद। |

श्री. जावेद




शाकिर हुसैन



रिजवान गरी




सम्पत्ति एभारी
मुरादाबाद विकास प्राधिकरण
मुरादाबाद

भारतीय गैर न्यायिक

पचास
रुपये
रु. 50



FIFTY
RUPEES
Rs. 50

INDIA NON JUDICIAL

उत्तर प्रदेश UTTAR PRADESH

CN 257240

विवरण-विलेख

| | | |
|----------------|---|----------------------------|
| भूमि का प्रकार | - | कुनि |
| गाटा रफ्त | - | 073 |
| मोडफल | - | 0.0140 हे० में मकदर 0.0912 |
| | | (Rounded off 0.0915) हे० |
| साम/मोडल्ला | - | भंगपुस |
| परमना | - | मुसादाबाद। |
| साथील | - | मुसादाबाद। |
| जानपद | - | मुसादाबाद। |

श्री जावेद



साबिर हुसैन



दिलीप शर्मा



समिति प्रभारी
मुसादाबाद विकास प्राधिकरण
मुसादाबाद

भारतीय गैर न्यायिक

पचास
रुपये

रु.50



FIFTY
RUPEES

Rs.50

INDIA NON JUDICIAL

उत्तर प्रदेश UTTAR PRADESH

CN 257241

विक्रय-विलेख

| | | |
|----------------|---|--|
| भूमि का प्रकार | - | कृषि |
| गाटा सं० | - | 673 |
| क्षेत्रफल | - | 0.9140 हे० में बकदर 0.0912 (Rounded off 0.0915) हे० |
| ग्राम/मोहल्ला | - | मंगपुरा |
| परगना | - | मुरादाबाद। |
| तहसील | - | मुरादाबाद। |
| जनपद | - | मुरादाबाद। |

श्री जाके,



साबिर हुसैन



रिजवान डाली



श्री

सम्पत्ति प्रभारी
मुरादाबाद विकास प्राधिकरण
मुरादाबाद

भारतीय गैर न्यायिक

पचास
रुपये
रु.50



FIFTY
RUPEES
Rs.50

INDIA NON JUDICIAL

उत्तर प्रदेश UTTAR PRADESH

CN 257242

विक्रय-विलेख

भूमि का प्रकार
गाटा सं०
क्षेत्रफल

—
—
—
—
—
—
—

ग्राम/गोहल्ला
परगना
तहसील
जनपद

कृषि
673
0.9140 हे० में बकदर 0.0912
(Rounded off 0.0915) हे०
मंगपुरा
मुसादाबाद।
मुसादाबाद।
मुसादाबाद।

AA
श्री/ना/के/र



सावित्री देवी



रिजलत अली




सम्पत्ति प्रभारी
मुसादाबाद विकास प्राधिकरण
मुसादाबाद



उत्तर प्रदेश UTTAR PRADESH

CN 257243

विक्रय-विलेख

| | | |
|----------------|---|--|
| भूमि का प्रकार | — | कृषि |
| गाटा सं० | — | 673 |
| क्षेत्रफल | — | 0.9140 हे० में बकदर 0.0912 (Rounded off 0.0915) हे० |
| ग्राम/मोहल्ला | — | मंगपुरा |
| परगना | — | मुरादाबाद। |
| तहसील | — | मुरादाबाद। |
| जनपद | — | मुरादाबाद। |

श्री भारद्वाज



साबिर हुसैन



रिहान खन्ना



सम्पत्ति प्रहारी
मुरादाबाद विकास अधिकरण
मुरादाबाद

भारतीय गैर न्यायिक

पचास
रुपये
रु. 50



FIFTY
RUPEES
Rs. 50

INDIA NON JUDICIAL

उत्तर प्रदेश UTTAR PRADESH

CN 257244

विक्रय-विलेख

भूमि का प्रकार
गाटा सं०
क्षेत्रफल

ग्राम/मोहल्ला
परगना
तहसील
जनपद

-
-
-
-
-
-
-

कृषि
673
0.9140 हे० में बकदर 0.0912
(Rounded off 0.0915) हे०
मंगपुरा
मुरादाबाद।
मुरादाबाद।
मुरादाबाद।

श्री जा वैर



शाबिर हुसैन



रिजतल खली



श्री
समिति प्रभारी
मुरादाबाद विद्यालय प्राश्निकरण
मुरादाबाद

भारतीय गैर न्यायिक

पचास
रुपये
रु.50



FIFTY
RUPEES
Rs.50

INDIA NON-JUDICIAL

उत्तर प्रदेश UTTAR PRADESH

CN 257245

विक्रय-विलेख

| | | |
|----------------|---|--|
| भूमि का प्रकार | — | कृषि |
| गाटा सं० | — | 673 |
| क्षेत्रफल | — | 0.9140 हे० में बकदर 0.0912 (Rounded off 0.0915) हे० |
| ग्राम/मोहल्ला | — | मंगपुरा |
| परगना | — | मुरादाबाद। |
| तहसील | — | मुरादाबाद। |
| जनपद | — | मुरादाबाद। |

४०
४११ जावेद



सानिर इयैब



रिजतम अली




समिति प्रभारी
मुरादाबाद विभाग प्राधिकरण
मुरादाबाद



उत्तर प्रदेश UTTAR PRADESH

CN 257246

विक्रय-विलेख

| | | |
|----------------|---|--|
| भूमि का प्रकार | — | कृषि |
| गाटा सं० | — | 673 |
| क्षेत्रफल | — | 0.9140 हे० में बकदर 0.0912 (Rounded off 0.0915) हे० |
| ग्राम/गोहल्ला | — | मंगूपुरा |
| परगना | — | मुरादाबाद। |
| तहसील | — | मुरादाबाद। |
| जनपद | — | मुरादाबाद। |

मौजा केन्द्र

सावित्री दुर्गा

रिजवान हली


 सहायक प्रभारी
 मुरादाबाद जिले की प्राधिकरण
 मुरादाबाद

भारतीय गैर न्यायिक

पचास
रुपये
रु.50



FIFTY
RUPEES
Rs.50

INDIA NON JUDICIAL

उत्तर प्रदेश UTTAR PRADESH

CN 257247

विक्रय-विलेख

| | | |
|----------------|---|--|
| भूमि का प्रकार | — | कृषि |
| गाटा सं० | — | 673 |
| क्षेत्रफल | — | 0.9140 हे० में बकदर 0.0912 (Rounded off 0.0915) हे० |
| ग्राम/मोहल्ला | — | मंगपुरा |
| परगना | — | मुरादाबाद। |
| तहसील | — | मुरादाबाद। |
| जनपद | — | मुरादाबाद। |

साबिर हुसैन




साबिर हुसैन



शिवान डाली




सत्यमेव जयते
मुरादाबाद विधान प्रशिक्षण
मुरादाबाद

भारतीय गैर न्यायिक

पचास
रुपये
रु. 50



FIFTY
RUPEES
Rs. 50

INDIA NON JUDICIAL

उत्तर प्रदेश UTTAR PRADESH

CN 257248

विक्रय-विलेख

| | | |
|----------------|---|--|
| भूमि का प्रकार | - | कृषि |
| गाटा सं० | - | 673 |
| क्षेत्रफल | - | 0.9140 हे० में बकदर 0.0912 (Rounded off 0.0915) हे० |
| ग्राम/मोहल्ला | - | मंगपुरा |
| परगना | - | मुरादाबाद। |
| तहसील | - | मुरादाबाद। |
| जनपद | - | मुरादाबाद। |

श्री जगदीश



साबिर हुसैन



रिजवान अली



श्री

सम्पत्ति प्रधारी
मुरादाबाद विक्रय तालिफ़्करण
मुरादाबाद

भारतीय गैर न्यायिक

पचास
रुपये
रु. 50



FIFTY
RUPEES
Rs. 50

INDIA NON JUDICIAL

उत्तर प्रदेश UTTAR PRADESH

CN 257249

विक्रय-विलेख

| | | |
|----------------|---|--|
| भूमि का प्रकार | - | कृषि |
| गाटा सं० | - | 673 |
| क्षेत्रफल | - | 0.9140 हे० में बकदर 0.0912 (Rounded off 0.0915) हे० |
| ग्राम/मोहल्ला | - | मंगूपुरा |
| परगना | - | मुरादाबाद। |
| तहसील | - | मुरादाबाद। |
| जनपद | - | मुरादाबाद। |

श्री जाकेट



शाहिदा रुकेन




रिजवान अली



सम्मति प्रभारी
मुरादाबाद विकास प्राधिकरण
मुरादाबाद

भारतीय गैर न्यायिक

पचास
रुपये
रु.50



FIFTY
RUPEES
Rs.50

INDIA NON JUDICIAL

उत्तर प्रदेश UTTAR PRADESH

CN 257250

विक्रय-विलेख

| | | |
|-----------------|---|--|
| भूमि का प्रकार | - | कृषि |
| गाटा सं० | - | 673 |
| क्षेत्रफल | - | 0.9140 हे० में बकदर 0.0912 (Rounded off 0.0915) हे० |
| ग्राम / मोहल्ला | - | मंगपुरा |
| परगना | - | मुरादाबाद। |
| तहसील | - | मुरादाबाद। |
| जनपद | - | मुरादाबाद। |

श्री जवाहर



श्री जवाहर



श्री जवान खली



श्री
सम्पत्ति प्रभारी
मुरादाबाद विकास प्राधिकरण
मुरादाबाद



उत्तर प्रदेश UTTAR PRADESH

AL 512129

विक्रय-विलेख

| | | |
|----------------|---|--|
| भूमि का प्रकार | - | कृषि |
| गाटा सं० | - | 673 |
| क्षेत्रफल | - | 0.9140 हे० में बकदर 0.0912 (Rounded off 0.0915) हे० |
| ग्राम/मोहल्ला | - | मंगपुरा |
| परगना | - | मुरादाबाद। |
| तहसील | - | मुरादाबाद। |
| जनपद | - | मुरादाबाद। |

मौ जावेद



साजिद हुसैन

सम्पत्ति प्रभारी
मुरादाबाद विकास प्राधिकरण
मुरादाबाद



पिजवानपल्ली





उत्तर प्रदेश UTTAR PRADESH

AL 512130

विक्रय-विलेख

| | | |
|----------------|---|--|
| भूमि का प्रकार | - | कृषि |
| गाटा सं० | - | 673 |
| क्षेत्रफल | - | 0.9140 हे० में बकदर 0.0912 (Rounded off 0.0915) हे० |
| ग्राम/मोहल्ला | - | मंगूपुरा |
| परगना | - | मुरादाबाद। |
| तहसील | - | मुरादाबाद। |
| जनपद | - | मुरादाबाद। |

बीजाबाद

साधु रंजन

रिजवान जली

रिजवान जली

रिजवान जली

सम्पत्ति प्रभारी
मुरादाबाद विकास प्राधिकरण
मुरादाबाद



उत्तर प्रदेश UTTAR PRADESH

GR 227164

विक्रय-विलेख

| | | |
|----------------|---|--|
| भूमि का प्रकार | — | कृषि |
| गाटा सं० | — | 673 |
| क्षेत्रफल | — | 0.9140 हे० में बकदर 0.0912 (Rounded off 0.0915) हे० |
| ग्राम/मोहल्ला | — | मंगूपुरा |
| परगना | — | मुरादाबाद। |
| तहसील | — | मुरादाबाद। |
| जनपद | — | मुरादाबाद। |

श्री जावेद

साबिर इकान

सम्पत्ति प्रभारी
मुरादाबाद विकास प्राधिकरण
मुरादाबाद



रिजवात भली





उत्तर प्रदेश UTTAR PRADESH

GR 227165

विक्रय-विलेख

| | | |
|----------------|---|--|
| भूमि का प्रकार | — | कृषि |
| गाटा सं० | — | 673 |
| क्षेत्रफल | — | 0.9140 हे० में बकदर 0.0912 (Rounded off 0.0915) हे० |
| ग्राम/गोहल्ला | — | मंगपुरा |
| परगना | — | मुरादाबाद। |
| तहसील | — | मुरादाबाद। |
| जनपद | — | मुरादाबाद। |

श्री जावेद



सानिर हुसैन



सम्पत्ति प्रभारी
मुरादाबाद विकास प्राधिकरण
मुरादाबाद

रिजवान अली





उत्तर प्रदेश UTTAR PRADESH

GR 227166

विक्रय-विलेख

| | | |
|----------------|---|--|
| भूमि का प्रकार | - | कृषि |
| गाटा सं० | - | 673 |
| क्षेत्रफल | - | 0.9140 हे० में बकदर 0.0912 (Rounded off 0.0915) हे० |
| ग्राम/मोहल्ला | - | मंगपुरा |
| परगना | - | मुरादाबाद। |
| तहसील | - | मुरादाबाद। |
| जनपद | - | मुरादाबाद। |

मो हावेर



सावित्री देवी



सम्पत्ति प्रभारी
मुरादाबाद विकास प्राधिकरण
मुरादाबाद

रिजवान मली





उत्तर प्रदेश UTTAR PRADESH

GR 227167

विक्रय-विलेख

| | | |
|-----------------|---|--|
| भूमि का प्रकार | - | कृषि |
| गाटा सं० | - | 673 |
| क्षेत्रफल | - | 0.9140 हे० में बकदर 0.0912 (Rounded off 0.0915) हे० |
| ग्राम / मोहल्ला | - | मंगपुरा |
| परगना | - | मुरादाबाद। |
| तहसील | - | मुरादाबाद। |
| जनपद | - | मुरादाबाद। |

श्री जविद

सावित्री देवी

रिजवा नवाज़ी

समिति प्रभारी
मुरादाबाद विकास प्राधिकरण
मुरादाबाद



उत्तर प्रदेश UTTAR PRADESH

100 100 100

सूची

श्री का नगर
गाँव स्थ
केन्द्र

बाम/सहस्र
परगना
तहसील
जिला

श्री का नगर



सात नगर



विधान नगर



श्री का
श्री का
श्री का
श्री का
श्री का
श्री का
श्री का

श्री का नगर
विधान नगर
विधान नगर



उत्तर प्रदेश UTTAR PRADESH

GR 227169

विक्रय-विलेख

| | | |
|-----------------|---|--|
| भूमि का प्रकार | - | कृषि |
| गाटा सं० | - | 673 |
| क्षेत्रफल | - | 0.9140 हे० में बकदर 0.0912 (Rounded off 0.0915) हे० |
| ग्राम / मोहल्ला | - | मंगपुरा |
| परगना | - | मुरादाबाद। |
| तहसील | - | मुरादाबाद। |
| जनपद | - | मुरादाबाद। |

मी. जैसू




साबिर हुसैन



शिवान गली




सम्पत्ति प्रभारी
मुरादाबाद विकास प्राधिकरण
मुरादाबाद



उत्तर प्रदेश UTTAR PRADESH

09 MAY 2024
GR 227170


विक्रय-विलेख

| | | |
|----------------|---|--|
| भूमि का प्रकार | - | कृषि |
| गाटा सं० | - | 673 |
| क्षेत्रफल | - | 0.9140 हे० में बकदर 0.0912 (Rounded off 0.0915) हे० |
| ग्राम/मोहल्ला | - | मंगपुरा |
| परगना | - | मुरादाबाद। |
| तहसील | - | मुरादाबाद। |
| जनपद | - | मुरादाबाद। |

बीजावेद



सावेर हसन



रिजाला वली




समर्थित प्रभारी
मुरादाबाद विकास प्राधिकरण
मुरादाबाद



उत्तर प्रदेश UTTAR PRADESH

GR 227171

विक्रय-विलेख

| | | |
|----------------|---|--|
| भूमि का प्रकार | - | कृषि |
| गाटा सं० | - | 873 |
| क्षेत्रफल | - | 0.9140 हे० में बकदर 0.0912 (Rounded off 0.0915) हे० |
| ग्राम/मोहल्ला | - | मंगपूरा |
| परगना | - | मुरादाबाद। |
| तहसील | - | मुरादाबाद। |
| जनपद | - | मुरादाबाद। |

श्री जगदीश

सावित्री देवी

श्री जगदीश

श्री जगदीश

श्री जगदीश

मुरादाबाद न्यायाधिकरण
मुरादाबाद




उत्तर प्रदेश UTTAR PRADESH


GR 227172

विक्रय-विलेख

| | | |
|----------------|---|--|
| भूमि का प्रकार | — | कृषि |
| गाटा सं० | — | 673 |
| क्षेत्रफल | — | 0.9140 हे० में बकदर 0.0912 (Rounded off 0.0915) हे० |
| ग्राम/गोहल्ला | — | गंगपुरा |
| परगना | — | मुरादाबाद। |
| तहसील | — | मुरादाबाद। |
| जनपद | — | मुरादाबाद। |

श्री जार्वे


सावित्री कुशुमा


सम्पति प्रभारी
मुरादाबाद विकास प्राधिकरण
मुरादाबाद


शिवानन्द





उत्तर प्रदेश UTTAR PRADESH

GR 227173

विक्रय-विलेख

| | | |
|----------------|---|--|
| भूमि का प्रकार | — | कृषि |
| गाटा सं० | — | 673 |
| क्षेत्रफल | — | 0.9140 हे० में बकदर 0.0912 (Rounded off 0.0915) हे० |
| ग्राम/ मोहल्ला | — | मंगपुरा |
| परगना | — | मुरादाबाद। |
| तहसील | — | मुरादाबाद। |
| जनपद | — | मुरादाबाद। |

श्री जावेद



शाहिजुल हुसैन



रिजवान शली



समयित प्रभारी
मुरादाबाद विकास प्राधिकरण
मुरादाबाद



उत्तर प्रदेश UTTAR PRADESH

GR 227174

विक्रय-विलेख

| | | |
|----------------|---|--|
| भूमि का प्रकार | — | कृषि |
| गाटा सं० | — | 673 |
| क्षेत्रफल | — | 0.9140 हे० में बकदर 0.0912 (Rounded off 0.0915) हे० |
| ग्राम/मोहल्ला | — | मंगपुरा |
| परगना | — | मुरादाबाद। |
| तहसील | — | मुरादाबाद। |
| जनपद | — | मुरादाबाद। |

श्री जावेद



साविद इस्लाम



रिजवान अली




 सम्पत्ति प्रभारी
 मुरादाबाद विकास प्राधिकरण
 मुरादाबाद



उत्तर प्रदेश UTTAR PRADESH

GR 227175

विक्रय-विलेख

| | | |
|----------------|---|--|
| भूमि का प्रकार | - | कृषि |
| गाटा सं० | - | 673 |
| क्षेत्रफल | - | 0.9140 हे० में बकदर 0.0912 (Rounded off 0.0915) हे० |
| ग्राम/मोहल्ला | - | मंगपुरा |
| परगना | - | मुरादाबाद। |
| तहसील | - | मुरादाबाद। |
| जनपद | - | मुरादाबाद। |

श्री नाकेंद्र



सावित्र कुमारी



रिजवान शर्मा




सम्पत्ति प्रभारी
मुरादाबाद विकास प्राधिकरण
मुरादाबाद



उत्तर प्रदेश UTTAR PRADESH

GR 227176

विक्रय-विलेख

| | | |
|----------------|---|--|
| भूमि का प्रकार | - | कृषि |
| गाटा सं० | - | 673 |
| क्षेत्रफल | - | 0.9140 हे० में बकदर 0.0912 (Rounded off 0.0915) हे० |
| ग्राम/मोहल्ला | - | मंगूपुरा |
| परगना | - | मुरादाबाद। |
| तहसील | - | मुरादाबाद। |
| जनपद | - | मुरादाबाद। |

श्री जादेव



सानि रूखी



रिजवा डली



समर्पित प्रभारी
मुरादाबाद विकास प्राधिकरण
मुरादाबाद



उत्तर प्रदेश UTTAR PRADESH

GR 227177

विक्रय-विलेख

| | | |
|----------------|---|--|
| भूमि का प्रकार | - | कृषि |
| गाटा सं० | - | 673 |
| क्षेत्रफल | - | 0.9140 हे० में बकदर 0.0912 (Rounded off 0.0915) हे० |
| ग्राम/मोहल्ला | - | मंगूपुरा |
| परगना | - | मुरादाबाद। |
| तहसील | - | मुरादाबाद। |
| जनपद | - | मुरादाबाद। |

गौजा वैद्य



सानि र ड शी

सम्पत्ति प्रभाषी
मुरादाबाद विभागास प्राधिकरण
मुरादाबाद



रिजवा-गली





उत्तर प्रदेश UTTAR PRADESH

GR 227178

विक्रय-विलेख

| | | |
|----------------|---|--|
| भूमि का प्रकार | — | कृषि |
| गाटा सं० | — | 673 |
| क्षेत्रफल | — | 0.9140 हे० में बकदर 0.0912 (Rounded off 0.0915) हे० |
| ग्राम/मोहल्ला | — | मंगपुरा |
| परगना | — | मुरादाबाद। |
| तहसील | — | मुरादाबाद। |
| जनपद | — | मुरादाबाद। |

श्री जावेद



साजिद हुसैन



रिजवान खली



सम्पत्ति प्रभारी
मुरादाबाद विकास प्राधिकरण
मुरादाबाद



उत्तर प्रदेश UTTAR PRADESH

GR 227179

विक्रय-विलेख

| | | |
|-----------------|---|--|
| भूमि का प्रकार | - | कृषि |
| गाटा सं० | - | 673 |
| क्षेत्रफल | - | 0.9140 हे० में बकदर 0.0912 (Rounded off 0.0915) हे० |
| ग्राम / मोहल्ला | - | मंगपुरा |
| परगना | - | मुरादाबाद । |
| तहसील | - | मुरादाबाद । |
| जनपद | - | मुरादाबाद । |

श्री जावेद



शाबिर हुसैन



रिजवान शली



सम्प्रति प्रभारी
मुरादाबाद विकास प्राधिकरण
मुरादाबाद



उत्तर प्रदेश UTTAR PRADESH

GR 227180

विक्रय-विलेख

| | | |
|-----------------|---|--|
| भूमि का प्रकार | - | कृषि |
| गाटा सं० | - | 673 |
| क्षेत्रफल | - | 0.9140 हे० में बकदर 0.0912 (Rounded off 0.0915) हे० |
| ग्राम / मोहल्ला | - | मंगपुरा |
| परगना | - | मुरादाबाद। |
| तहसील | - | मुरादाबाद। |
| जनपद | - | मुरादाबाद। |

श्री जावेद



सावित्री देवी



रिजवान जली



सत्यति प्रभारी
मुरादाबाद विकास प्राधिकरण
मुरादाबाद



उत्तर प्रदेश UTTAR PRADESH

GR 227181

विक्रय-विलेख

| | | |
|----------------|---|--|
| भूमि का प्रकार | - | कृषि |
| गाटा सं० | - | 673 |
| क्षेत्रफल | - | 0.9140 हे० में बकदर 0.0912 (Rounded off 0.0915) हे० |
| ग्राम/गोहल्ला | - | मंगपुरा |
| परगना | - | मुरादाबाद। |
| तहसील | - | मुरादाबाद। |
| जनपद | - | मुरादाबाद। |

श्रीजा वैद्य



श्रीजा वैद्य



रिजवान अली




राम्यति प्रभारी
मुरादाबाद विकास प्राधिकरण
मुरादाबाद



उत्तर प्रदेश UTTAR PRADESH

GR 227182

विक्रय-विलेख

| | | |
|-----------------|---|--|
| भूमि का प्रकार | - | कृषि |
| गाटा सं० | - | 673 |
| क्षेत्रफल | - | 0.9140 हे० में बकदर 0.0912 (Rounded off 0.0915) हे० |
| ग्राम / मोहल्ला | - | मंगपूरा |
| परगना | - | मुरादाबाद। |
| तहसील | - | मुरादाबाद। |
| जनपद | - | मुरादाबाद। |

डी. जाके



सावित्र कुशोन



रिजवान शली



सन्ध्या प्रभारी
मुरादाबाद विकास प्राधिकरण
मुरादाबाद



उत्तर प्रदेश UTTAR PRADESH

GR 227183

विक्रय-विलेख

| | | |
|----------------|---|--|
| भूमि का प्रकार | - | कृषि |
| गाटा सं० | - | 673 |
| क्षेत्रफल | - | 0.9140 हे० में बकदर 0.0912 (Rounded off 0.0915) हे० |
| ग्राम/मोहल्ला | - | मंगपुरा |
| परगना | - | मुरादाबाद। |
| तहसील | - | मुरादाबाद। |
| जनपद | - | मुरादाबाद। |

श्री गणेशाय नमः




साधु शर्मा



रिजवान डाली




 सम्पत्ति प्रभारी
 मुरादाबाद विकास प्राधिकरण
 मुरादाबाद



उत्तर प्रदेश UTTAR PRADESH

GR 227184

विक्रय-विलेख

| | | |
|-----------------|---|--|
| भूमि का प्रकार | - | कृषि |
| गाटा सं० | - | 673 |
| क्षेत्रफल | - | 0.9140 हे० में बकदर 0.0912 (Rounded off 0.0915) हे० |
| ग्राम / मोहल्ला | - | मंगपुरा |
| परगना | - | मुरादाबाद। |
| तहसील | - | मुरादाबाद। |
| जनपद | - | मुरादाबाद। |

श्री जावेद



शाहिब इस्म



श्रीराम शर्मा



सत्यसि प्रभारी
मुरादाबाद विकास प्राधिकरण
मुरादाबाद



उत्तर प्रदेश UTTAR PRADESH

GR 227185

विक्रय-विलेख

| | | |
|----------------|---|--|
| भूमि का प्रकार | - | कृषि |
| गाटा सं० | - | 673 |
| क्षेत्रफल | - | 0.9140 हे० में बकदर 0.0912 (Rounded off 0.0915) हे० |
| ग्राम/गोहल्ला | - | गंगपुरा |
| परगना | - | मुद्रादाबाद। |
| तहसील | - | मुद्रादाबाद। |
| जनपद | - | मुद्रादाबाद। |

श्री जावेद



श्री जावेद

श्री

रामपति प्रभारी
मुद्रादाबाद विकास प्राधिकरण
मुद्रादाबाद



श्री रजनी शर्मा





उत्तर प्रदेश UTTAR PRADESH

GR 227186

विक्रय-विलेख

| | | |
|----------------|---|----------------------------|
| भूमि का प्रकार | - | कृषि |
| गाटा सं० | - | 673 |
| क्षेत्रफल | - | 0.9140 हे० में बकदर 0.0912 |
| | | (Rounded off 0.0915) हे० |
| ग्राम/मोहल्ला | - | मंगपुरा |
| परगना | - | मुरादाबाद। |
| तहसील | - | मुरादाबाद। |
| जनपद | - | मुरादाबाद। |

मुरादाबाद

साबिर हुसैन

रिजवान अली

मुरादाबाद विकास प्राधिकरण
मुरादाबाद



उत्तर प्रदेश UTTAR PRADESH

09 MAY 2024

GR 227187

विक्रय-विलेख

| | | |
|----------------|---|--|
| भूमि का प्रकार | — | कृषि |
| गाटा सं० | — | 673 |
| क्षेत्रफल | — | 0.9140 हे० में बकदर 0.0912 (Rounded off 0.0915) हे० |
| ग्राम/मोहल्ला | — | मंगूपुरा |
| परगना | — | मुरादाबाद। |
| तहसील | — | मुरादाबाद। |
| जनपद | — | मुरादाबाद। |

श्रीजावेश



सावित्री देवी

श्री

सम्पत्ति प्रभारी
मुरादाबाद विकास प्राधिकरण
मुरादाबाद



रविशंकर गहली





उत्तर प्रदेश UTTAR PRADESH

GR 227188

विक्रय-विलेख

| | | |
|----------------|---|---|
| भूमि का प्रकार | - | कृषि |
| गाटा सं० | - | 673 |
| क्षेत्रफल | - | 0.9140 हे० में बरकदर 0.0912 (Rounded off 0.0915) हे० |
| ग्राम/गोहल्ला | - | मंगपुरा |
| परगना | - | मुरादाबाद। |
| तहसील | - | मुरादाबाद। |
| जनपद | - | मुरादाबाद। |

दीर्घा वैद



शक्ति कुं



शिवान खली



सत्यमेव जयते
मुरादाबाद विकास प्राधिकरण
मुरादाबाद



उत्तर प्रदेश UTTAR PRADESH

GR 227189

दिनांक-दिनेश

| | | |
|----------------|---|-------------------------|
| भुवि का प्रमाण | - | रुपि |
| पाटा १०० | - | ४७३ |
| दोषकाज | - | ०.०१५० से ०.०१५२ |
| | | (Rounded off ०.०१५१) से |
| घान / मोहकाल | - | अनुप्रा |
| परमाण | - | मुद्राकार |
| सहयोग | - | मुद्राकार |
| उत्तर | - | मुद्राकार |

गीता देव



सोनिर डे २०



रिजवम शनी



मुद्राकार विभाग प्रशासन
मुद्राकार



उत्तर प्रदेश UTTAR PRADESH

GR 227190

विक्रय-विलेख

| | | |
|----------------|---|--|
| भूमि का प्रकार | - | कृषि |
| गाटा सं० | - | 673 |
| क्षेत्रफल | - | 0.9140 हे० में बकदर 0.0912 (Rounded off 0.0915) हे० |
| ग्राम/गोहल्ला | - | मंगपुरा |
| परगना | - | मुसादाबाद। |
| तहसील | - | मुसादाबाद। |
| जनपद | - | मुसादाबाद। |

श्री नारायण



साबि २ हुसन



सिखवान शली



सामयि प्रभारी
मुसादाबाद विकास प्राधिकरण
मुसादाबाद



उत्तर प्रदेश UTTAR PRADESH

GR 227191

विक्रय-विलेख

| | | |
|----------------|---|--|
| भूमि का प्रकार | - | कृषि |
| गाटा सं० | - | 673 |
| क्षेत्रफल | - | 0.9140 हे० में बकदर 0.0912 (Rounded off 0.0915) हे० |
| ग्राम/मोहल्ला | - | मंगूपुरा |
| परगना | - | मुरादाबाद। |
| तहसील | - | मुरादाबाद। |
| जनपद | - | मुरादाबाद। |

श्री जावेद



साबिर हुसैन

सत्यति प्रभारी
मुरादाबाद विकास प्राधिकरण
मुरादाबाद



रिजवान अली






उत्तर प्रदेश UTTAR PRADESH

GR 227192

विक्रय-विलेख

| | | |
|----------------|---|--|
| भूमि का प्रकार | - | कृषि |
| गाटा सं० | - | 673 |
| क्षेत्रफल | - | 0.9140 हे० में बकदर 0.0912 (Rounded off 0.0915) हे० |
| ग्राम/मोहल्ला | - | मंगपुरा |
| परगना | - | मुरादाबाद। |
| तहसील | - | मुरादाबाद। |
| जनपद | - | मुरादाबाद। |

गीजाचैन



साकिर हुसैन



रिजवान अली



सम्पत्ति प्रभारी
मुरादाबाद विकास प्राधिकरण
मुरादाबाद



उत्तर प्रदेश UTTAR PRADESH

GR 227193

विक्रय-विलेख

| | | |
|----------------|---|--|
| भूमि का प्रकार | - | कृषि |
| गाटा सं० | - | 673 |
| क्षेत्रफल | - | 0.9140 हे० में बकदर 0.0912 (Rounded off 0.0915) हे० |
| ग्राम/मोहल्ला | - | मंगपुरा |
| परगना | - | मुरादाबाद। |
| तहसील | - | मुरादाबाद। |
| जनपद | - | मुरादाबाद। |

वीरेंद्र



शाकिर हुसैन



शिवान शर्मा



सत्यप्रभात
मुरादाबाद विकास प्राधिकरण
मुरादाबाद



उत्तर प्रदेश UTTAR PRADESH

GR 227264

विक्रय-विलेख

| | | |
|----------------|---|--|
| भूमि का प्रकार | — | कृषि |
| गाटा सं० | — | 673 |
| क्षेत्रफल | — | 0.9140 हे० में बकदर 0.0912 (Rounded off 0.0915) हे० |
| ग्राम/मोहल्ला | — | मंगपुरा |
| परगना | — | मुरादाबाद। |
| तहसील | — | मुरादाबाद। |
| जनपद | — | मुरादाबाद। |

मौजा के



शानि र इसन



खिजावान झली



सम्पत्ति प्रभारी
मुरादाबाद विकास प्राधिकरण
मुरादाबाद



उत्तर प्रदेश UTTAR PRADESH

GR 227265

विक्रय-विलेख

| | | |
|----------------|---|--|
| भूमि का प्रकार | — | कृषि |
| गाटा सं० | — | 673 |
| क्षेत्रफल | — | 0.9140 हे० में बकदर 0.0912 (Rounded off 0.0915) हे० |
| ग्राम/मोहल्ला | — | मंगूपुरा |
| परगना | — | मुरादाबाद। |
| तहसील | — | मुरादाबाद। |
| जनपद | — | मुरादाबाद। |

श्री जावेद




साजिद इंसान



रिजवान अली




 सम्पत्ति प्रभारी
 मुरादाबाद विकास प्राधिकरण
 मुरादाबाद



उत्तर प्रदेश UTTAR PRADESH

GR 227266

विक्रय-विलेख

| | | |
|----------------|---|--|
| भूमि का प्रकार | - | कृषि |
| गाटा सं० | - | 673 |
| क्षेत्रफल | - | 0.9140 हे० में बकदर 0.0912 (Rounded off 0.0915) हे० |
| ग्राम/मोहल्ला | - | मंगूपुरा |
| परगना | - | मुरादाबाद। |
| तहसील | - | मुरादाबाद। |
| जनपद | - | मुरादाबाद। |

श्री. जाके



साबिर इसन

रिजवान अली



सम्बन्धि प्रभारी
मुरादाबाद विकास प्राधिकरण
मुरादाबाद



उत्तर प्रदेश UTTAR PRADESH

GR 227267

विक्रय-विलेख

| | | |
|----------------|---|--|
| भूमि का प्रकार | — | कृषि |
| गाटा सं० | — | 673 |
| क्षेत्रफल | — | 0.9140 हे० में बकदर 0.0912 (Rounded off 0.0915) हे० |
| ग्राम/ मोहल्ला | — | मंगूपुरा |
| परगना | — | मुरादाबाद। |
| तहसील | — | मुरादाबाद। |
| जनपद | — | मुरादाबाद। |

श्री. जावेद



साकिर हुसैन



रिजवान डाली



सम्पत्ति प्रभारी
मुरादाबाद विकास प्राधिकरण
मुरादाबाद



उत्तर प्रदेश UTTAR PRADESH

GR 227268

विक्रय-विलेख

| | | |
|----------------|---|--|
| भूमि का प्रकार | — | कृषि |
| गाटा सं० | — | 673 |
| क्षेत्रफल | — | 0.9140 हे० में बकदर 0.0912 (Rounded off 0.0915) हे० |
| ग्राम/मोहल्ला | — | मंगूपुरा |
| परगना | — | मुरादाबाद। |
| तहसील | — | मुरादाबाद। |
| जनपद | — | मुरादाबाद। |

श्री जावेद



श्री अरिजित कुमार



रिजवान शली



सत्यमि प्रभासी
मुरादाबाद विकास प्राधिकरण
मुरादाबाद



उत्तर प्रदेश UTTAR PRADESH

GR 227269

विक्रय-विलेख

| | | |
|----------------|---|--|
| भूमि का प्रकार | - | कृषि |
| गाटा सं० | - | 673 |
| क्षेत्रफल | - | 0.9140 हे० में बकदर 0.0912 (Rounded off 0.0915) हे० |
| ग्राम/मोहल्ला | - | मंगपुरा |
| परगना | - | मुरादाबाद। |
| तहसील | - | मुरादाबाद। |
| जनपद | - | मुरादाबाद। |

गौजावेन्द्र



साजिद हुसैन



रिजवान अली



सम्पत्ति प्रभारी
मुरादाबाद विकास प्राधिकरण
मुरादाबाद



उत्तर प्रदेश UTTAR PRADESH

GR 227270

विक्रय-विलेख

| | | |
|----------------|---|--|
| भूमि का प्रकार | — | कृषि |
| गाटा सं० | — | 673 |
| क्षेत्रफल | — | 0.9140 हे० में बकदर 0.0912 (Rounded off 0.0915) हे० |
| ग्राम/मोहल्ला | — | मंगपुरा |
| परगना | — | मुरादाबाद। |
| तहसील | — | मुरादाबाद। |
| जनपद | — | मुरादाबाद। |

श्री. राजेश



सावित्र कुमारी



रिजवान खली



मुरादाबाद विकास प्राधिकरण
मुरादाबाद

भारतीय गैर न्यायिक

एक सौ रुपये

Rs. 100

रु. 100



सत्यमेव जयते

HUNDRED RUPEES



भारत INDIA
INDIAN NON JUDICIAL

09 MAY 2024

उत्तर प्रदेश UTTAR PRADESH

GR 227271

विक्रय-विलेख

| | | |
|----------------|---|--|
| भूमि का प्रकार | - | कृषि |
| गाटा सं० | - | 673 |
| क्षेत्रफल | - | 0.9140 हे० में बकदर 0.0912 (Rounded off 0.0915) हे० |
| ग्राम/मोहल्ला | - | मंगपुरा |
| परगना | - | मुरादाबाद। |
| तहसील | - | मुरादाबाद। |
| जनपद | - | मुरादाबाद। |

मौजा वें



साबिर हुसैन



रिजवान खली



सम्पत्ति प्रभारी
मुरादाबाद विकास प्राधिकरण
मुरादाबाद



उत्तर प्रदेश UTTAR PRADESH

GR 227272

विक्रय-विलेख

| | | |
|----------------|---|--|
| भूमि का प्रकार | - | कृषि |
| गाटा सं० | - | 673 |
| क्षेत्रफल | - | 0.9140 हे० में बकदर 0.0912 (Rounded off 0.0915) हे० |
| ग्राम/मोहल्ला | - | मंगपुरा |
| परगना | - | मुरादाबाद। |
| तहसील | - | मुरादाबाद। |
| जनपद | - | मुरादाबाद। |

श्री जावेद



श्रीवा २ हुसैन



श्रीवाली अली



सम्पत्ति प्रभारी
मुरादाबाद विकास प्राधिकरण
मुरादाबाद



उत्तर प्रदेश UTTAR PRADESH

GR 227273

दिव्य-दिव्य

| | | |
|----------------|---|---------------------------|
| भूमि का प्रकार | - | श.क. |
| गांवा सं० | - | ०७३ |
| क्षेत्रफल | - | ०.९१४० ए० मं. बरकर ०.०९१२ |
| | | (Rounded off ०.०९१२) ए० |
| ग्राम/भोहला | - | भूमिपुत्र |
| परगना | - | भुवादाबाद। |
| तहसील | - | भुवादाबाद। |
| जमपद | - | भुवादाबाद। |

श्री जगदीश



साजिद हुसैन



निजामुल्लाह



सत्यमेव जयते
भुवादाबाद निजामुल्लाह साजिद हुसैन
भुवादाबाद



उत्तर प्रदेश UTTAR PRADESH

GR 227274

विक्रय-विलेख

| | | |
|----------------|---|--|
| भूमि का प्रकार | — | कृषि |
| गाटा सं० | — | 673 |
| क्षेत्रफल | — | 0.9140 हे० में बकदर 0.0912 (Rounded off 0.0915) हे० |
| ग्राम/मोहल्ला | — | मंगपुरा |
| परगना | — | मुरादाबाद। |
| तहसील | — | मुरादाबाद। |
| जनपद | — | मुरादाबाद। |

श्री जावेद



शाबिर इस्मैल



रिजवान खली



श्री

सम्पत्ति प्रभारी
मुरादाबाद विधारा प्राधिकरण
मुरादाबाद



उत्तर प्रदेश UTTAR PRADESH

GR 227275

विक्रय-विलेख

| | | |
|----------------|---|--|
| भूमि का प्रकार | - | कृषि |
| गाटा सं० | - | 673 |
| क्षेत्रफल | - | 0.9140 हे० में बकदर 0.0912 (Rounded off 0.0915) हे० |
| ग्राम/मोहल्ला | - | मंगपुरा |
| परगना | - | मुरादाबाद। |
| तहसील | - | मुरादाबाद। |
| जनपद | - | मुरादाबाद। |

श्री जावेद



साबिर इस्म



मिलाना खली



समस्त प्रभारि
मुरादाबाद विकास प्राधिकरण
मुरादाबाद



उत्तर प्रदेश UTTAR PRADESH

GR 227276

विक्रय-विलेख

| | | |
|----------------|---|--|
| भूमि का प्रकार | - | कृषि |
| गाटा सं० | - | 673 |
| क्षेत्रफल | - | 0.9140 हे० में बकदर 0.0912 (Rounded off 0.0915) हे० |
| ग्राम/मोहल्ला | - | मंगपुरा |
| परगना | - | मुरादाबाद। |
| तहसील | - | मुरादाबाद। |
| जनपद | - | मुरादाबाद। |

श्री जावेद



साबिर हुसैन



रिजवान शली



श्री

सुप्रति पन्ना
मुरादाबाद विकास प्राधिकरण
मुरादाबाद



उत्तर प्रदेश UTTAR PRADESH

GR 227277

विक्रय-विलेख

| | | |
|----------------|---|--|
| भूमि का प्रकार | - | कृषि |
| गाटा सं० | - | 673 |
| क्षेत्रफल | - | 0.9140 हे० में बकदर 0.0912 (Rounded off 0.0915) हे० |
| ग्राम/ मोहल्ला | - | मंगपुरा |
| परगना | - | मुरादाबाद। |
| तहसील | - | मुरादाबाद। |
| जनपद | - | मुरादाबाद। |

श्रीजा वैद्य




साबिर दुसैन



शिवका गली




मुख्य रिकॉर्डिंग
मुरादाबाद विजिलेंस प्राधिकरण
मुरादाबाद



उत्तर प्रदेश UTTAR PRADESH

GR 227278

विक्रय-विलेख

| | | |
|----------------|---|--|
| भूमि का प्रकार | — | कृषि |
| गाटा सं० | — | 673 |
| क्षेत्रफल | — | 0.9140 हे० में बकदर 0.0912 (Rounded off 0.0915) हे० |
| ग्राम/मोहल्ला | — | मंगपुरा |
| परगना | — | मुरादाबाद। |
| तहसील | — | मुरादाबाद। |
| जनपद | — | मुरादाबाद। |

श्री जाके



सावित्री देवी



परिजात डाली



श्री

मुरादाबाद विकास आधिकारण
मुरादाबाद



उत्तर प्रदेश UTTAR PRADESH

GR 227279

विक्रय-विलेख

| | | |
|-----------------|---|--|
| भूमि का प्रकार | - | कृषि |
| गाटा सं० | - | 673 |
| क्षेत्रफल | - | 0.9140 हे० में बरकंदर 0.0912 (Rounded off 0.0915) हे० |
| ग्राम / मोहल्ला | - | गंगपुरा |
| परगना | - | मुरादाबाद। |
| तहसील | - | मुरादाबाद। |
| जनपद | - | मुरादाबाद। |

शाजा वैद



साजेर डेसै



रिजवा र शली



श्री

मुरादाबाद, तहसील साजेर
मुरादाबाद



उत्तर प्रदेश UTTAR PRADESH

GR 227280

विक्रय-विलेख


| | | |
|----------------|---|--|
| भूमि का प्रकार | — | कृषि |
| गाटा सं० | — | 673 |
| क्षेत्रफल | — | 0.9140 हे० में बकदर 0.0912 (Rounded off 0.0915) हे० |
| ग्राम/मोहल्ला | — | मंगूपुरा |
| परगना | — | मुरादाबाद। |
| तहसील | — | मुरादाबाद। |
| जनपद | — | मुरादाबाद। |

मीजा रेड



शाही इंसान

खिमान खली



मुरादाबाद विभागीय प्राधिकरण
मुरादाबाद



उत्तर प्रदेश UTTAR PRADESH

GR 227281

विक्रय-विलेख

| | | |
|----------------|---|--|
| भूमि का प्रकार | - | कृषि |
| गाटा सं० | - | 673 |
| क्षेत्रफल | - | 0.9140 हे० में बकदर 0.0912 (Rounded off 0.0915) हे० |
| ग्राम/मोहल्ला | - | मंगपुरा |
| परगना | - | मुरादाबाद। |
| तहसील | - | मुरादाबाद। |
| जनपद | - | मुरादाबाद। |

गौजा देव



साबिर इस्लाम



राजवान डाली



मुरादाबाद विकास प्राधिकरण
मुरादाबाद



उत्तर प्रदेश UTTAR PRADESH

GR 227282

विक्रय-विलेख

| | | |
|----------------|---|--|
| भूमि का प्रकार | - | कृषि |
| गाटा सं० | - | 673 |
| क्षेत्रफल | - | 0.9140 हे० में बकदर 0.0912 (Rounded off 0.0915) हे० |
| ग्राम/ मोहल्ला | - | मंगूपुरा |
| परगना | - | मुरादाबाद। |
| तहसील | - | मुरादाबाद। |
| जनपद | - | मुरादाबाद। |

श्री जावेद



साबिर दुश्मन



लिजाबात ली



श्री
सम्पत्ति प्रभारी
मुरादाबाद विभाग प्राधिकरण
मुरादाबाद



उत्तर प्रदेश UTTAR PRADESH

GR 227283

विक्रय-विलेख

| | | |
|----------------|---|--|
| भूमि का प्रकार | — | कृषि |
| गाटा सं० | — | 673 |
| क्षेत्रफल | — | 0.9140 हे० में बकदर 0.0912 (Rounded off 0.0915) हे० |
| ग्राम/मोहल्ला | — | मंगपुरा |
| परगना | — | मुरादाबाद। |
| तहसील | — | मुरादाबाद। |
| जनपद | — | मुरादाबाद। |

श्री जावेद



साकिर हुसैन



मिजवान गली



सम्पत्ति प्रभारी
मुरादाबाद विकास प्राधिकरण
मुरादाबाद



उत्तर प्रदेश UTTAR PRADESH

GR 227284

विक्रय-विलेख

| | | |
|----------------|---|--|
| भूमि का प्रकार | — | कृषि |
| गाटा सं० | — | 673 |
| क्षेत्रफल | — | 0.9140 हे० में बकदर 0.0912 (Rounded off 0.0915) हे० |
| ग्राम/मोहल्ला | — | मंगपुरा |
| परगना | — | मुरादाबाद। |
| तहसील | — | मुरादाबाद। |
| जनपद | — | मुरादाबाद। |

श्री जावेद



साकिर इस्लाम



रिजवान शही



श्री
सत्यप्रभाती
मुरादाबाद विभाग अधिकरण
मुरादाबाद



उत्तर प्रदेश UTTAR PRADESH

GR 227285

विक्रय-विलेख

| | | |
|----------------|---|--|
| भूमि का प्रकार | - | कृषि |
| गाटा सं० | - | 673 |
| क्षेत्रफल | - | 0.9140 हे० में बकदर 0.0912 (Rounded off 0.0915) हे० |
| ग्राम/मोहल्ला | - | मंगपुरा |
| परगना | - | मुरादाबाद। |
| तहसील | - | मुरादाबाद। |
| जनपद | - | मुरादाबाद। |

श्री जावंदू



शांति रत्न



रिखन चली



सम्मति प्राभारी
मुरादाबाद विकास प्राधिकरण
मुरादाबाद



उत्तर प्रदेश UTTAR PRADESH

GR 227286

विक्रय-विलेख

| | | |
|-----------------|---|--|
| भूमि का प्रकार | — | कृषि |
| गाटा सं० | — | 673 |
| क्षेत्रफल | — | 0.9140 हे० में बकदर 0.0912 (Rounded off 0.0915) हे० |
| ग्राम / मोहल्ला | — | मंगपुरा |
| परगना | — | मुस्तादाबाद। |
| तहसील | — | मुस्तादाबाद। |
| जनपद | — | मुस्तादाबाद। |

श्री जगदीश



साकिर हुसैन



शिवान शर्मा



सन्मति प्रभारी
मुस्तादाबाद विकास प्राधिकरण
मुस्तादाबाद



उत्तर प्रदेश UTTAR PRADESH

GR 227287

विक्रय-विलेख

| | | |
|----------------|---|--|
| भूमि का प्रकार | - | कृषि |
| गाटा सं० | - | 673 |
| क्षेत्रफल | - | 0.9140 हे० में बकदर 0.0912 (Rounded off 0.0915) हे० |
| ग्राम/मोहल्ला | - | मंगपुरा |
| परगना | - | मुरादाबाद। |
| तहसील | - | मुरादाबाद। |
| जनपद | - | मुरादाबाद। |

श्रीजावंत



शान्ति प्रभारी



शिवम शर्मा



शान्ति प्रभारी
मुरादाबाद विकास प्राधिकरण
मुरादाबाद



उत्तर प्रदेश UTTAR PRADESH

CN 257251

विक्रय-विलेख

| | | |
|----------------|---|--|
| भूमि का प्रकार | - | कृषि |
| गाटा सं० | - | 673 |
| क्षेत्रफल | - | 0.9140 हे० में बकदर 0.0912 (Rounded off 0.0915) हे० |
| ग्राम/मोहल्ला | - | मंगपुरा |
| परगना | - | मुरादाबाद। |
| तहसील | - | मुरादाबाद। |
| जनपद | - | मुरादाबाद। |

श्री भावे



सावित्री देवी



शिवजी अली



सम्पत्ति प्रभारी
मुरादाबाद विकास प्राधिकरण
मुरादाबाद

भारतीय गैर न्यायिक

पचास
रुपये

रु.50



FIFTY
RUPEES

Rs.50

INDIA NON JUDICIAL

उत्तर प्रदेश UTTAR PRADESH

CN 257252

विक्रय-विलेख

| | | |
|----------------|---|--|
| भूमि का प्रकार | - | कृषि |
| गाटा सं० | - | 673 |
| क्षेत्रफल | - | 0.9140 हे० में बकदर 0.0912 (Rounded off 0.0915) हे० |
| ग्राम/मोहल्ला | - | मंगूपुरा |
| परगना | - | मुरादाबाद। |
| तहसील | - | मुरादाबाद। |
| जनपद | - | मुरादाबाद। |

श्री. जाकेट



श्री. राजेश

श्री. राजेश



सम्यक्ति प्रभारी
मुरादाबाद विकास प्राधिकरण
मुरादाबाद



उत्तर प्रदेश UTTAR PRADESH

CN 257253

विक्रय-विलेख

| | | |
|----------------|---|--|
| भूमि का प्रकार | - | कृषि |
| गाटा सं० | - | 073 |
| क्षेत्रफल | - | 0.0140 हे० में बकदर 0.0912 (Rounded off 0.0915) हे० |
| ग्राम/मोहल्ला | - | मंगपुरा |
| परगना | - | मुरादाबाद। |
| तहसील | - | मुरादाबाद। |
| जनपद | - | मुरादाबाद। |

मौजावेद



साके इशान

सम्पत्ति प्रभारी
मुरादाबाद विकास प्राधिकरण
मुरादाबाद



रिखवानगली



भारतीय गैर न्यायिक

पचास
रुपये

रु. 50

भारत

FIFTY
RUPEES

Rs. 50

सत्यमेव जयते

INDIA

INDIA NON JUDICIAL

उत्तर प्रदेश UTTAR PRADESH

CN 257254

विक्रय-विलेख

भूमि का प्रकार
गाटा सं०
क्षेत्रफल

ग्राम/ मोहल्ला
परगना
तहसील
जनपद

—
—
—
—
—
—
—

कृषि

673

0.9140 हे० में बकदर 0.0912
(Rounded off 0.0915) हे०

मंगपुरा

मुरादाबाद।

मुरादाबाद।

मुरादाबाद।

श्री गंगा के



साबित हुसैन



रिजवान हली



श्री

सम्पत्ति प्रभारी

मुरादाबाद विकास प्राधिकरण
मुरादाबाद

भारतीय गैर न्यायिक

पचास
रुपये

रु.50



FIFTY
RUPEES

Rs.50

INDIA NON JUDICIAL

उत्तर प्रदेश UTTAR PRADESH

CN 257255

विक्रय-विलेख

| | | |
|----------------|---|--|
| भूमि का प्रकार | - | कृषि |
| गाटा सं० | - | 673 |
| क्षेत्रफल | - | 0.9140 हे० में बकदर 0.0912 (Rounded off 0.0915) हे० |
| ग्राम/मोहल्ला | - | मंगूपुरा |
| परगना | - | मुरादाबाद। |
| तहसील | - | मुरादाबाद। |
| जनपद | - | मुरादाबाद। |

श्री जावेद



सावित्र डहान



रिजवान डाली



सम्पत्ति प्रभारी
मुरादाबाद विकास प्राधिकरण
मुरादाबाद

भारतीय गैर न्यायिक

पचास
रुपये

रु. 50



FIFTY
RUPEES

Rs. 50

INDIA NON JUDICIAL

उत्तर प्रदेश UTTAR PRADESH

CN 257256

विक्रय-विलेख

भूमि का प्रकार
गाटा सं०
क्षेत्रफल

ग्राम / मोहल्ला
परगना
तहसील
जनपद

-
-
-
-
-
-
-

कृषि
673
0.9140 हे० में बकदर 0.0912
(Rounded off 0.0915) हे०
मंगपुरा
मुरादाबाद।
मुरादाबाद।
मुरादाबाद।

श्री ज्ञानेश्वर



साबिर हुसैन



शिवान ठाली




सम्पत्ति प्रभारी
मुरादाबाद विकास प्राधिकरण
मुरादाबाद

भारतीय गैर न्यायिक

पचास
रुपये

रु.50



FIFTY
RUPEES

Rs.50

INDIA NON JUDICIAL

उत्तर प्रदेश UTTAR PRADESH

CN 257257

विक्रय-विलेख

भूमि का प्रकार
गाटा सं०
क्षेत्रफल

ग्राम/मोहल्ला
परगना
तहसील
जनपद

-
-
-
-
-
-

कृषि
673
0.9140 हे० में बकदर 0.0912
(Rounded off 0.0915) हे०
मंगपुरा
मुरादाबाद।
मुरादाबाद।
मुरादाबाद।

श्री जादेव



साबिर हुसैन



रिजवान गली



श्री
सम्पत्ति प्रभारी
मुरादाबाद विकास प्राधिकरण
मुरादाबाद

भारतीय गैर न्यायिक

पचास
रुपये

रु. 50



FIFTY
RUPEES

Rs. 50

INDIA NON JUDICIAL

उत्तर प्रदेश UTTAR PRADESH

CN 257258

विक्रय-विलेख

भूमि का प्रकार
गाटा सं०
क्षेत्रफल

ग्राम/मोहल्ला
परगना
तहसील
जनपद

—
—
—
—
—
—
—
—

कृषि
673
0.9140 हे० में बकदर 0.0912
(Rounded off 0.0915) हे०
मंगपुरा
मुरादाबाद।
मुरादाबाद।
मुरादाबाद।

श्री जाकेर

शाहिद हुसैन

रिजवान अली

सम्पत्ति प्रभारी
मुरादाबाद विकास प्राधिकरण
मुरादाबाद

भारतीय गैर न्यायिक

पचास
रुपये

रु. 50

भारत



INDIA

FIFTY
RUPEES

Rs. 50

INDIA NON JUDICIAL

उत्तर प्रदेश UTTAR PRADESH

CN 257259

विक्रय-विलेख

भूमि का प्रकार
गाटा सं०
क्षेत्रफल

ग्राम / मोहल्ला
परगना
तहसील
जनपद

कृषि
673

0.9140 हे० में बकदर 0.0912
(Rounded off 0.0915) हे०

मंगपुरा
मुरादाबाद।
मुरादाबाद।
मुरादाबाद।

श्री जावेद

साकिर हुसैन

रिजवान खली

सम्पत्ति प्रभारी
मुरादाबाद विकास प्राधिकरण
मुरादाबाद

भारतीय गैर न्यायिक

पचास
रुपये

रु. 50



FIFTY
RUPEES

Rs. 50

INDIA NON JUDICIAL

उत्तर प्रदेश UTTAR PRADESH

CN 257260

विक्रय-विलेख

भूमि का प्रकार
गाटा सं०
क्षेत्रफल

ग्राम/मोहल्ला
परगना
तहसील
जनपद

—
—
—
—
—
—
—

कृषि
673

0.9140 हे० में बकदर 0.0912
(Rounded off 0.0915) हे०

मंगपुरा

मुरादाबाद।

मुरादाबाद।

मुरादाबाद।

श्री जावेद



साबिर हुसैन



शिवान चाली



सम्पत्ति प्रभारी
मुरादाबाद विकास प्राधिकरण
मुरादाबाद

भारतीय गैर न्यायिक

पचास
रुपये
रु. 50



FIFTY
RUPEES
Rs. 50

INDIA NON JUDICIAL

उत्तर प्रदेश UTTAR PRADESH

CN 257261

विक्रय-विलेख

| | | |
|----------------|---|--|
| भूमि का प्रकार | - | कृषि |
| गाटा सं० | - | 673 |
| क्षेत्रफल | - | 0.9140 हे० में बकदर 0.0912 (Rounded off 0.0915) हे० |
| ग्राम/मोहल्ला | - | मंगूपुरा |
| परगना | - | मुरादाबाद। |
| तहसील | - | मुरादाबाद। |
| जनपद | - | मुरादाबाद। |

श्री जावेद




शाबिर हुसैन



दिपवान शर्मा




सम्पत्ति प्रभारी
मुरादाबाद विकास प्राधिकरण
मुरादाबाद

भारतीय गैर न्यायिक

पचास
रुपये
रु. 50



FIFTY
RUPEES
Rs. 50

INDIA NON JUDICIAL

CN 257262

उत्तर प्रदेश UTTAR PRADESH

विक्रय-विलेख

| | | |
|----------------|---|--|
| भूमि का प्रकार | - | कृषि |
| गाटा सं० | - | 673 |
| क्षेत्रफल | - | 0.9140 हे० में बकदर 0.0912 (Rounded off 0.0915) हे० |
| ग्राम/मोहल्ला | - | मंगपुरा |
| परगना | - | मुरादाबाद। |
| तहसील | - | मुरादाबाद। |
| जनपद | - | मुरादाबाद। |


श्री जी के



सावित्री कुमारी



रिप्लवान जाली



सम्पत्ति प्रभारी
मुरादाबाद विकास प्राधिकरण
मुरादाबाद

भारतीय गैर न्यायिक

पचास
रुपये

रु. 50

भारत



FIFTY
RUPEES

Rs. 50

INDIA NON JUDICIAL

उत्तर प्रदेश UTTAR PRADESH

CN 257263

विक्रय-विलेख

भूमि का प्रकार
गाटा सं०
क्षेत्रफल

ग्राम/मोहल्ला
परगना
तहसील
जनपद

—
—
—
—
—
—
—

कृषि
673
0.9140 हे० में बकदर 0.0912
(Rounded off 0.0915) हे०
मंगपुरा
मुरादाबाद।
मुरादाबाद।
मुरादाबाद।

मौज्जा केन्द्र




साजि रूखन



रिखवान बाली




सम्पत्ति प्रभारी
मुरादाबाद विकास प्राधिकरण
मुरादाबाद

भारतीय गैर न्यायिक

पचास
रुपये
रु. 50



FIFTY
RUPEES
Rs. 50

INDIA NON JUDICIAL

CN 257264

उत्तर प्रदेश UTTAR PRADESH

विक्रय-विलेख

भूमि का प्रकार
गाटा सं०
क्षेत्रफल

ग्राम/मोहल्ला
परगना
तहसील
जनपद

—
—
—
—
—
—
—
—

कृषि
673
0.9140 हे० में बकदर 0.0912
(Rounded off 0.0915) हे०
मंगपुरा
मुरादाबाद।
मुरादाबाद।
मुरादाबाद।

श्री नादेव



साबिर हुसैन



रिजवान हतली




सम्पत्ति प्रभारी
मुरादाबाद विकास प्राधिकरण
मुरादाबाद

भारतीय गैर न्यायिक

पचास
रुपये
रु. 50



FIFTY
RUPEES
Rs. 50

INDIA NON JUDICIAL

उत्तर प्रदेश UTTAR PRADESH

CN 257265

विक्रय-विलेख

भूमि का प्रकार
गाटा सं०
क्षेत्रफल

ग्राम/मोहल्ला
परगना
तहसील
जनपद

—
—
—
—
—
—
—
—

कृषि
673
0.9140 हे० में बकदर 0.0912
(Rounded off 0.0915) हे०
मंगूपुरा
मुरादाबाद।
मुरादाबाद।
मुरादाबाद।

मौजावे



स्ताविर इशान



विजयान शर्मा



सर्वोच्च प्रभारी
मुरादाबाद विकास प्राधिकरण
मुरादाबाद

भारतीय गैर न्यायिक

पचास
रुपये

रु. 50



FIFTY
RUPEES

Rs. 50

INDIA NON JUDICIAL

उत्तर प्रदेश UTTAR PRADESH

CN 257266

विक्रय-विलेख

भूमि का प्रकार
गाटा सं०
क्षेत्रफल

ग्राम/मोहल्ला
परगना
तहसील
जनपद

—
—
—
—
—
—

कृषि

673

0.9140 हे० में बकदर 0.0912
(Rounded off 0.0915) हे०

मंगपुरा

मुरादाबाद।

मुरादाबाद।

मुरादाबाद।

श्रीजाकंद



साकिर हुसैन

रिजावाली



समर्थ प्रभारी
मुरादाबाद विकास प्राधिकरण
मुरादाबाद

भारतीय गैर न्यायिक

पचास
रुपये
रु.50



FIFTY
RUPEES
Rs.50

INDIA NON JUDICIAL

उत्तर प्रदेश UTTAR PRADESH

CN 257267

विक्रय-विलेख

| | | |
|----------------|---|--|
| भूमि का प्रकार | - | कृषि |
| गाटा सं० | - | 673 |
| क्षेत्रफल | - | 0.9140 हे० में बकदर 0.0912 (Rounded off 0.0915) हे० |
| ग्राम/मोहल्ला | - | मंगपुरा |
| परगना | - | मुरादाबाद। |
| तहसील | - | मुरादाबाद। |
| जनपद | - | मुरादाबाद। |

मौजा वैर



शालि र डेसैन



विजवान शर्मा



संपत्ति प्रभारी
मुरादाबाद विकास प्राधिकरण
मुरादाबाद



उत्तर प्रदेश UTTAR PRADESH

CN 257268

विक्रय-विलेख

| | | |
|----------------|---|--|
| भूमि का प्रकार | — | कृषि |
| गाटा सं० | — | 673 |
| क्षेत्रफल | — | 0.9140 हे० में बरकर 0.0912 (Rounded off 0.0915) हे० |
| ग्राम/मोहल्ला | — | मंगपुरा |
| परगना | — | मुरादाबाद। |
| तहसील | — | मुरादाबाद। |
| जनपद | — | मुरादाबाद। |

श्री जगदीश



श्री जगदीश



रिषवान शर्मा



सम्पत्ति प्रभारी
मुरादाबाद विकास प्राधिकरण
मुरादाबाद

भारतीय गैर न्यायिक

पचास
रुपये
रु. 50



FIFTY
RUPEES
Rs. 50

INDIA NON JUDICIAL

उत्तर प्रदेश UTTAR PRADESH

CN 257269

विक्रय-विलेख

| | | |
|----------------|---|--|
| भूमि का प्रकार | - | कृषि |
| गाटा सं० | - | 673 |
| क्षेत्रफल | - | 0.9140 हे० में बकदर 0.0912 (Rounded off 0.0915) हे० |
| ग्राम/ मोहल्ला | - | मंगूपुरा |
| परगना | - | मुरादाबाद। |
| तहसील | - | मुरादाबाद। |
| जनपद | - | मुरादाबाद। |

श्री जावेद




साकिर हुसैन



रिजवान अली




सम्यक्ति प्रभारी
मुरादाबाद विकास प्राधिकरण
मुरादाबाद

भारतीय गैर न्यायिक

पचास
रुपये
रु. 50



FIFTY
RUPEES
Rs. 50

INDIA NON JUDICIAL

उत्तर प्रदेश UTTAR PRADESH

CN 257270

विक्रय-विलेख

भूमि का प्रकार
गाटा सं०
क्षेत्रफल

ग्राम/मोहल्ला
परगना
तहसील
जनपद

—
—
—
—
—
—
—

कृषि
673
0.9140 हे० में बकदर 0.0912
(Rounded off 0.0915) हे०
मंगपुरा
मुरादाबाद।
मुरादाबाद।
मुरादाबाद।

श्री जावेद




साबिर हुसैन



रिजवान अली




सम्पत्ति प्रभारी
मुरादाबाद विकास प्राधिकरण
मुरादाबाद

भारतीय गैर न्यायिक

पचास
रुपये
रु. 50



FIFTY
RUPEES
Rs. 50

INDIA NON JUDICIAL

CN 257271

उत्तर प्रदेश UTTAR PRADESH

विक्रय-विलेख

भूमि का प्रकार
गाटा सं०
क्षेत्रफल

ग्राम/मोहल्ला
परगना
तहसील
जनपद

कृ०

673

0.9140 हे० में बकदर 0.0912
(Rounded off 0.0915) हे०

मंगपुरा

मुरादाबाद।

मुरादाबाद।

मुरादाबाद।

श्री जादेव

साबिर इस्मैल

दिलवान ठाली


समपत्ति प्रभारी
मुरादाबाद विकास प्राधिकरण
मुरादाबाद



उत्तर प्रदेश UTTAR PRADESH

CN 257272

विक्रय-विलेख

भूमि का प्रकार
गाटा सं०
क्षेत्रफल

ग्राम/मोहल्ला
परगना
तहसील
जनपद

—
—
—
—
—
—
—

कृषि
673
0.9140 हे० में बकदर 0.0912
(Rounded off 0.0915) हे०
मंगपुरा
मुरादाबाद।
मुरादाबाद।
मुरादाबाद।

श्री जगदीश



श्री जगदीश

श्री

सम्पत्ति प्रभारी
मुरादाबाद विकास प्राधिकरण
मुरादाबाद



श्री जगदीश





उत्तर प्रदेश UTTAR PRADESH

CN 257273

विक्रय-विलेख

| | | |
|----------------|---|---|
| भूमि का प्रकार | — | कृषि |
| गाटा सं० | — | 673 |
| क्षेत्रफल | — | 0.9140 हे० में बरकदर 0.0912 (Rounded off 0.0915) हे० |
| ग्राम/मोहल्ला | — | मंगपुरा |
| परगना | — | मुरादाबाद। |
| तहसील | — | मुरादाबाद। |
| जनपद | — | मुरादाबाद। |

श्री नाकेंद्र



साबिर हुसैन



रिजवान खली



(Signature)

सम्पत्ति प्रभारी
मुरादाबाद विकास प्राधिकरण
मुरादाबाद

भारतीय गैर न्यायिक

पचास
रुपये
रु. 50



FIFTY
RUPEES
Rs. 50

INDIA NON JUDICIAL

CN 257274

उत्तर प्रदेश UTTAR PRADESH

विक्रय-विलेख

भूमि का प्रकार
गाटा सं०
क्षेत्रफल

ग्राम/मोहल्ला
परगना
तहसील
जनपद

-
-
-
-
-
-

कृपि

673

0.9140 हे० में बकदर 0.0912
(Rounded off 0.0915) हे०

मंगपुरा

मुरादाबाद।

मुरादाबाद।

मुरादाबाद।

मीजाकेर



सावित्री देवी



रिजाला अली



सम्पत्ति प्रभारी
मुरादाबाद विकास प्राधिकरण
मुरादाबाद

भारतीय गैर न्यायिक

पचास
रुपये
रु. 50



FIFTY
RUPEES
Rs. 50

INDIA NON JUDICIAL


CN 257275

उत्तर प्रदेश UTTAR PRADESH

विक्रय-विलेख

| | | |
|----------------|---|--|
| भूमि का प्रकार | - | कृषि |
| गाटा सं० | - | 673 |
| क्षेत्रफल | - | 0.9140 हे० में बकदर 0.0912 (Rounded off 0.0915) हे० |
| ग्राम/मोहल्ला | - | मंगपुरा |
| परगना | - | मुरादाबाद। |
| तहसील | - | मुरादाबाद। |
| जनपद | - | मुरादाबाद। |

मीजावेद




साजि र डेसन



रिजवान अली




सम्पत्ति प्रभारी
मुरादाबाद विकास प्राधिकरण
मुरादाबाद



उत्तर प्रदेश UTTAR PRADESH

CN 257276

विक्रय-विलेख

| | | |
|----------------|---|--|
| भूमि का प्रकार | - | कृषि |
| गाटा सं० | - | 673 |
| क्षेत्रफल | - | 0.9140 हे० में बकदर 0.0912 (Rounded off 0.0915) हे० |
| ग्राम/मोहल्ला | - | मंगपुरा |
| परगना | - | मुरादाबाद। |
| तहसील | - | मुरादाबाद। |
| जनपद | - | मुरादाबाद। |

मीजाकेर



साकिर हुसैन

सम्पत्ति प्रभारी
मुरादाबाद विकास प्राधिकरण
मुरादाबाद

विजयान ठाली





उत्तर प्रदेश UTTAR PRADESH

CN 257277

विक्रय-विलेख

भूमि का प्रकार
गाटा सं०
क्षेत्रफल

ग्राम/मोहल्ला
परगना
तहसील
जनपद

-
-
-
-
-

कृषि
873
0.9140 हे० में बकदर 0.0912
(Rounded off 0.0915) हे०
मंगपुस
मुरादाबाद।
मुरादाबाद।
मुरादाबाद।

श्री जावेद

साबिर हुसैन

मिर्जाबाद जिला

सम्पत्ति प्रभारी
मुरादाबाद विकास प्राधिकरण
मुरादाबाद



उत्तर प्रदेश UTTAR PRADESH

CN 257278

विक्रय-विलेख

| | | |
|----------------|---|--|
| भूमि का प्रकार | - | कृषि |
| गाटा सं० | - | 673 |
| क्षेत्रफल | - | 0.9140 हे० में बकदर 0.0912 (Rounded off 0.0915) हे० |
| ग्राम/मोहल्ला | - | मंगूपुरा |
| परगना | - | मुरादाबाद। |
| तहसील | - | मुरादाबाद। |
| जनपद | - | मुरादाबाद। |

मी. नार्वे



साजिद हुसैन

सम्पत्ति प्रभारी
मुरादाबाद विकास प्राधिकरण
मुरादाबाद



रिजवान खली





उत्तर प्रदेश UTTAR PRADESH

CN 257279

विक्रय-विलेख

| | | |
|----------------|---|--|
| भूमि का प्रकार | — | कृषि |
| गाटा सं० | — | 673 |
| क्षेत्रफल | — | 0.9140 हे० में बकदर 0.0912 (Rounded off 0.0915) हे० |
| ग्राम/मोहल्ला | — | मंगपुरा |
| परगना | — | मुरादाबाद। |
| तहसील | — | मुरादाबाद। |
| जनपद | — | मुरादाबाद। |

श्री जगत सिंह



साबिर हुसैन



रिजवान खली



श्री
सम्पत्ति प्रभारी
मुरादाबाद विकास प्राधिकरण
मुरादाबाद



उत्तर प्रदेश UTTAR PRADESH

CN 257280

विक्रय-विलेख

| | | |
|----------------|---|--|
| भूमि का प्रकार | - | कृषि |
| गाटा सं० | - | 673 |
| क्षेत्रफल | - | 0.9140 हे० में बकदर 0.0912 (Rounded off 0.0915) हे० |
| ग्राम/मोहल्ला | - | मंगपुरा |
| परगना | - | मुरादाबाद। |
| तहसील | - | मुरादाबाद। |
| जनपद | - | मुरादाबाद। |

श्री जावेद



सावित्री देवी



प्रियम्वला



श्री
सम्यक्ति प्रभारी
मुरादाबाद जिला प्रशासनिक कार्यालय
मुरादाबाद

भारतीय गैर न्यायिक

पचास
रुपये

रु. 50

भारत

FIFTY
RUPEES

Rs. 50

INDIA

INDIA NON JUDICIAL

उत्तर प्रदेश UTTAR PRADESH

CN 257281

विक्रय-विलेख

| | | |
|----------------|---|--|
| भूमि का प्रकार | - | कृषि |
| गाटा सं० | - | 673 |
| क्षेत्रफल | - | 0.9140 हे० में बकदर 0.0912 (Rounded off 0.0915) हे० |
| ग्राम/मोहल्ला | - | मंगपुरा |
| परगना | - | मुरादाबाद। |
| तहसील | - | मुरादाबाद। |
| जनपद | - | मुरादाबाद। |

मी जावेद

साकिर हुसैन

सम्पत्ति प्रभारी
मुरादाबाद विकास अधिकरण
मुरादाबाद

Registry for 673 - Part 7 of Part 9
Continued.....