


Registry for 677 - Part 2 of Part 4



उत्तर प्रदेश UTTAR PRADESH


H 794003



14 JUN 2024

विक्रय-विलेख

भूमि का प्रकार	-	कृषि
गाटा सं०	-	677
क्षेत्रफल	-	1.3220 हे० का बकदर भाग 1/2 भाग अर्थात् 0.6610 हे०
ग्राम/मोहल्ला	-	मंगपुरा
परगना	-	मुरादाबाद।
तहसील	-	मुरादाबाद।
जनपद	-	मुरादाबाद।



सधान प्रभारी
मुरादाबाद विकास प्राधिकरण
मुरादाबाद

भारतीय गैर न्यायिक INDIA NON JUDICIAL

रु.
25000

पच्चीस हजार रुपये

Rs.
25000

TWENTY FIVE THOUSAND RUPEES

INDIA

उत्तर प्रदेश UTTAR PRADESH

H 794004

उत्तर प्रदेश

कार्यालय मुख्य कोषाधिकारी
मुरादाबाद

M B D. M B D.

मुख्य कोषाधिकारी
मुरादाबाद-1400

कोषागार-1400

14 JUN 2021

विक्रय-विलेख

भूमि का प्रकार	-	कृषि
गाटा सं०	-	677
क्षेत्रफल	-	1.3220 हे० का बकदर भाग 1/2 भाग अर्थात् 0.6610 हे०
ग्राम/मोहल्ला	-	मंगूपुरा
परगना	-	मुरादाबाद।
तहसील	-	मुरादाबाद।
जनपद	-	मुरादाबाद।



सहायक प्रभारी
मुरादाबाद विकास प्राधिकरण
मुरादाबाद

भारतीय गैर न्यायिक INDIA NON JUDICIAL

रु.
25000

पच्चीस हजार रुपये




Rs.
25000

TWENTY FIVE THOUSAND RUPEES

INDIA

उत्तर प्रदेश UTTAR PRADESH

H 794005



14 JUN 2021

मित्य-मिलेख

भूमि का प्रकार	-	कृषि
गाटा सं०	-	677
क्षेत्रफल	-	1.3220 हे० का समूह भाग 1/2 भाग अर्थात् 0.6610 हे०
ग्राम/मोहल्ला	-	मंगपुरा
परगना	-	मुरादाबाद।
तहसील	-	मुरादाबाद।
जनपद	-	मुरादाबाद।




मुख्य कार्यालय
मुरादाबाद विकास प्राधिकरण
मुरादाबाद



उत्तर प्रदेश UTTAR PRADESH


H 794006



14 JUN 2021

विक्रय-विलेख

भूमि का प्रकार	—	कृषि
गाटा सं०	—	677
क्षेत्रफल	—	1.3220 हे० का बकदर भाग 1/2 भाग अर्थात् 0.6610 हे०
ग्राम/मोहल्ला	—	मंगपुरा
परगना	—	मुरादाबाद।
तहसील	—	मुरादाबाद।
जनपद	—	मुरादाबाद।



सम्पत्ति प्रभारी
मुरादाबाद विकास प्राधिकरण
मुरादाबाद

भारतीय गैर न्यायिक INDIA NON JUDICIAL

रु.
25000

पच्चीस हजार रुपये




Rs.
25000

TWENTY-FIVE THOUSAND RUPEES

उत्तर प्रदेश UTTAR PRADESH

H 794007



14 JUN 2021

विक्रय-विलेख

भूमि का प्रकार	-	कृषि
गाटा सं०	-	677
क्षेत्रफल	-	1.3220 हे० का बकदर भाग 1/2 भाग अर्थात् 0.6610 हे०
ग्राम/मोहल्ला	-	मंगपुरा
परगना	-	मुरादाबाद।
तहसील	-	मुरादाबाद।
जनपद	-	मुरादाबाद।



सम्पति प्रभारी
मुरादाबाद चिकाना प्राधिकरण
मुरादाबाद

भारतीय गैर न्यायिक INDIA NON JUDICIAL


रु.
25000
पच्चीस हजार रुपये



Rs.
25000
TWENTY FIVE THOUSAND RUPEES

उत्तर प्रदेश UTTAR PRADESH

H 794008




विक्रय-विलेख

भूमि का प्रकार -
गाटा सं० -
क्षेत्रफल -
ग्राम/मोहल्ला -
परगना -
तहसील -
जनपद -

कृषि
677
1.3220 हे० का बकदर भाग
1/2 भाग अर्थात् 0.6610 हे०
मंगपुरा
मुरादाबाद।
मुरादाबाद।
मुरादाबाद।

14 JUN 2021



सम्मान प्रभारी
मुरादाबाद विकास प्राधिकरण
मुरादाबाद

भारतीय गैर न्यायिक INDIA NON JUDICIAL

रु.
25000

पच्चीस हजार रुपये

Rs.
25000

TWENTY FIVE THOUSAND RUPEES

INDIA

उत्तर प्रदेश UTTAR PRADESH

H 794009

उत्तर प्रदेश

मुख्य कोषाधिकारी
मुरादाबाद

M B D. M B D.


मुख्य कोषाधिकारी
मुरादाबाद-1400

कोषागार-1400

14 JUN 2021

विक्रय-विलेख

भूमि का प्रकार	-	कृषि
गाटा सं०	-	677
क्षेत्रफल	-	1.3220 हे० का बकदर भाग 1/2 भाग अर्थात् 0.6610 हे०
ग्राम/गोहल्ला	-	मंगपुरा
परगना	-	मुरादाबाद।
तहसील	-	मुरादाबाद।
जनपद	-	मुरादाबाद।



सम्पत्ति प्रभारी
मुरादाबाद विकास प्राधिकरण
मुरादाबाद

भारतीय गैर न्यायिक INDIA NON JUDICIAL

रु.
25000

पच्चीस हजार रुपये

Rs.
25000

TWENTY FIVE THOUSAND RUPEES



उत्तर प्रदेश UTTAR PRADESH

H 794010



विषय-विषय

शुद्ध का प्रकार	-	9/9
मात्रा सं.	-	677
वैयक्तिक	-	1/220 दिन का कार्य मात्र
	-	1/2 मात्र जर्दी नकारा दिन
प्राप्त/मोडल	-	पुनः प्रमाणित
परम	-	पुनः प्रमाणित
कार्य	-	पुनः प्रमाणित
जमा	-	पुनः प्रमाणित

14 JUN 2021



शुद्धीत प्रमाणित
पुनः प्रमाणित विभाग प्रमाणित
पुनः प्रमाणित

भारत INDIA NON JUDICIAL

भारत

Rs.
25000

TWENTY FIVE THOUSAND RUPEES

25000

पच्चीस हजार रुपये

H 794011

प्रदेश UTTAR PRADESH

उत्तर प्रदेश
मुरादाबाद
मुरादाबाद
मुरादाबाद

14 JUN 2021

भूमि का बका
मांगे शी
श्रीकांत

विलेख

ग्राम/पोस्टला
मुरादा
मुरादाबाद
मुरादाबाद

कृषि
677

1.3220 हे० का बकादर भाग
1/2 भाग अर्थात् 0.6610 हे०
मंगपुरा
मुरादाबाद।
मुरादाबाद।
मुरादाबाद।



न्यायिक प्रभारी
विकास प्राधिकरण,
मुरादाबाद

भारतीय गैर न्यायिक INDIA NON JUDICIAL

रु.
25000

पच्चीस हजार रुपये



Rs.
25000

TWENTY FIVE THOUSAND RUPEES

H 794012

उत्तर प्रदेश UTTAR PRADESH

उत्तर प्रदेश

कार्यालय मुख्य कोषाधिकारी
मुरादाबाद

M B D

मुख्य कोषाधिकारी
मुरादाबाद-1400

M B D


संख्यासार-1400

विक्रय-विलेख

भूमि का प्रकार -
गाटा सं० -
क्षेत्रफल -
ग्राम/मोहल्ला -
परगना -
तहसील -
जनपद -

कृषि
677
1.3220 हे० का बकदर भाग
1/2 भाग अर्थात् 0.6610 हे०
गंगपुरा
मुरादाबाद।
मुरादाबाद।
मुरादाबाद।

14 JUN 2021



सम्मान प्रभारी
मुरादाबाद विकास प्राधिकरण
मुरादाबाद

भारतीय गैर न्यायिक INDIA NON JUDICIAL

रु.
25000

पच्चीस हजार रुपये

Rs.
25000

TWENTY FIVE THOUSAND RUPEES

INDIA

H 794013

उत्तर प्रदेश UTTAR PRADESH

उत्तर प्रदेश

कार्यालय मुख्य कोषाधिकारी
मुरादाबाद

M B D

मुख्य कोषाधिकारी
मुरादाबाद-1400


M B D

कोषागार-1400

14 JUN 2021

विक्रय-विलेख

भूमि का प्रकार	-	कृषि
गाटा सं०	-	077
क्षेत्रफल	-	1.3220 हे० का करीब भाग 1/2 भाग अर्थात् 0.6610 हे०
ग्राम/मोहल्ला	-	मंगपुरा
परगना	-	मुरादाबाद।
तहसील	-	मुरादाबाद।
जन्मद.	-	मुरादाबाद।



मुरादाबाद विधान सभा
मुरादाबाद

भारतीय गैर न्यायिक INDIA NON JUDICIAL


रु.
25000
पच्चीस हजार रुपये



Rs.
25000
TWENTY FIVE THOUSAND RUPEES

उत्तर प्रदेश UTTAR PRADESH

H 794014



विक्रय-विलेख

भूमि का प्रकार	-	कृषि
गाटा सं०	-	677
क्षेत्रफल	-	1.3220 हे० का बकदर भाग 1/2 भाग अर्थात् 0.6610 हे०
ग्राम/मोहल्ला	-	मंगपुरा
परगना	-	मुरादाबाद।
तहसील	-	मुरादाबाद।
जनपद	-	मुरादाबाद।

14 JUN 2021



सम्यक्ति प्रभारी
मुरादाबाद विकास प्राधिकरण
मुरादाबाद

भारतीय गैर न्यायिक INDIA NON JUDICIAL

रु.
25000
पच्चीस हजार रुपये



Rs.
25000
TWENTY FIVE THOUSAND RUPEES

उत्तर प्रदेश UTTAR PRADESH

H 794015




14 JUN 2021

विक्रय-विलेख

भूमि का प्रकार -
गाटा सं० -
क्षेत्रफल -
ग्राम/मोहल्ला -
परगना -
तहसील -
जनपद -

कृषि
677
1.3220 हे० का बकदर माग
1/2 माग अर्थात् 0.6610 हे०
मंगपुरा
मुरादाबाद।
मुरादाबाद।
मुरादाबाद।



सम्पत्ति विभाग
मुरादाबाद विकास प्राधिकरण
मुरादाबाद

भारतीय गैर न्यायिक INDIA NON JUDICIAL

रु.

25000

पच्चीस हजार रुपये

भारत



INDIA

Rs.

25000

TWENTY FIVE THOUSAND RUPEES

उत्तर प्रदेश UTTAR PRADESH

H 794016

उत्तर प्रदेश

कार्यालय मुख्य कोषाधिकारी
मुरादाबाद

मुख्य कोषाधिकारी
मुरादाबाद-1400


कोषागार-1400

M
B
D

14 JUN 2021

विक्रय-विलेख

भूमि का प्रकार	-	कृषि
गाटा सं०	-	677
क्षेत्रफल	-	1.3220 हे० का बकदर भाग 1/2 भाग अर्थात् 0.6610 हे०
ग्राम/मोहल्ला	-	मंगपुरा
परगना	-	मुरादाबाद।
तहसील	-	मुरादाबाद।
जनपद	-	मुरादाबाद।



सम्पत्ति प्रभारी
मुरादाबाद विकास प्रभियंता
मुरादाबाद

भारतीय गैर न्यायिक INDIA NON JUDICIAL

रु.
25000
पच्चीस हजार रुपये



Rs.
25000
TWENTY FIVE THOUSAND RUPEES

उत्तर प्रदेश UTTAR PRADESH

H 794017

उत्तर प्रदेश
कार्यालय मुख्य कोषाधिकारी
मुरादाबाद
मुख्य कोषाधिकारी
मुरादाबाद-1400
कोषागार-1400

M B D. M B D.

विक्रय-विलेख

भूमि का प्रकार -
गाटा सं० -
क्षेत्रफल -
ग्राम/मोहल्ला -
परगना -
तहसील -
जनपद -

कृषि
677
1.3220 हे० का बकदर भाग
1/2 भाग अर्थात् 0.6610 हे०
मंगपुरा
मुरादाबाद।
मुरादाबाद।
मुरादाबाद।

14 JUN 2021



सम्पत्ति प्रशासी
मुरादाबाद विकास प्राधिकरण
मुरादाबाद

भारतीय गैर न्यायिक INDIA NON JUDICIAL

रु.
25000
पच्चीस हजार रुपये



Rs.
25000
TWENTY FIVE THOUSAND RUPEES

उत्तर प्रदेश UTTAR PRADESH

H 794018

उत्तर प्रदेश
कायानुसंग मुख्य अधिकारी
मुरादाबाद
मुख्य अधिकारी
मुरादाबाद-1400
कोषागार-1400

विक्रय-विलेख

भूमि का प्रकार -
गाटा सं० -
क्षेत्रफल -
ग्राम/मोहल्ला -
परगना -
तहसील -
जनपद -

कृषि
677
1.3220 हे० का बकदर भाग
1/2 भाग अर्थात् 0.6610 हे०
मंगपुरा
मुरादाबाद।
मुरादाबाद।
मुरादाबाद।

14 JUN 2021



सागरि प्रभादी
मुरादाबाद विकास प्राधिकरण
मुरादाबाद

भारतीय गैर न्यायिक INDIA NON JUDICIAL

भारत

रु.
25000

पच्चीस हजार रुपये

Rs.
25000

TWENTY FIVE THOUSAND RUPEES



INDIA

H 794019

उत्तर प्रदेश UTTAR PRADESH



14 JUN 2021

विक्रय-विलेख

भूमि का प्रकार -
 गाटा सं० -
 क्षेत्रफल -
 ग्राम/मोहल्ला -
 परगना -
 तहसील -
 जनपद -

कृषि
 677
 1.3220 हे० का बकदर भाग
 1/2 भाग अर्थात् 0.6610 हे०
 मंगपुरा
 मुरादाबाद।
 मुरादाबाद।
 मुरादाबाद।



सम्यक्ति प्रभारी
 मुरादाबाद विकास प्राधिकरण
 मुरादाबाद

भारतीय गैर न्यायिक INDIA NON JUDICIAL

रु.
25000
पच्चीस हजार रुपये



Rs.
25000
TWENTY FIVE THOUSAND RUPEES

उत्तर प्रदेश UTTAR PRADESH

H 794020

उत्तर प्रदेश

कार्यालय मुख्य कृषि अधिकारी
मुरादाबाद

मुख्य कृषि अधिकारी
मुरादाबाद-1400

बतेषागार-1400

M B D M B D

विक्रय-विलेख

भूमि का प्रकार	-	कृषि
गाटा सं०	-	677
क्षेत्रफल	-	1.3220 हे० का बकदर भाग 1/2 भाग अर्थात् 0.6610 हे०
ग्राम/मोहल्ला	-	मंगूपुरा
परगना	-	मुरादाबाद।
तहसील	-	मुरादाबाद।
जनपद	-	मुरादाबाद।

14 JUN 2021



सम्पत्ति प्रभारी
मुरादाबाद विकास प्राधिकरण
मुरादाबाद

भारतीय गैर न्यायिक INDIA NON JUDICIAL

रु.

25000

पच्चीस हजार रुपये

भारत



Rs.

25000

TWENTY FIVE THOUSAND RUPEES

INDIA

H 794021

उत्तर प्रदेश UTTAR PRADESH

उत्तर प्रदेश
जायलत मुख्य क. अधिकारी
मुरादाबाद
मुख्य क. अधिकारी
मुरादाबाद - 1400
कोषागार - 1400

14 JUN 2021

विक्रय-विलेख

भूमि का प्रकार -
गाटा सं० -
क्षेत्रफल -
ग्राम/मोहल्ला -
परगना -
तहसील -
जनपद -

कृषि
677
1.3220 हे० का बकदर भाग
1/2 भाग अर्थात् 0.6610 हे०
मंगपुरा
मुरादाबाद।
मुरादाबाद।
मुरादाबाद।



सम्पत्ति प्रभारी
मुरादाबाद विकास प्राधिकरण
मुरादाबाद

भारतीय गैर न्यायिक INDIA NON JUDICIAL


रु.
25000
पच्चीस हजार रुपये



Rs.
25000
TWENTY FIVE THOUSAND RUPEES

उत्तर प्रदेश UTTAR PRADESH


H 793910



विक्रय-विलेख

भूमि का प्रकार -
गाटा सं० -
क्षेत्रफल -
ग्राम/मोहल्ला -
परगना -
तहसील -
जनपद -

कृषि
677
1.3220 हे० का बकदर भाग
1/2 भाग अर्थात् 0.6610 हे०
मंगपुरा
मुरादाबाद।
मुरादाबाद।
मुरादाबाद।



मुरादाबाद (विशेष) अधीनस्थ
मुरादाबाद

भारतीय गैर न्यायिक INDIA NON JUDICIAL

₹. 20000

बीस हजार रुपये

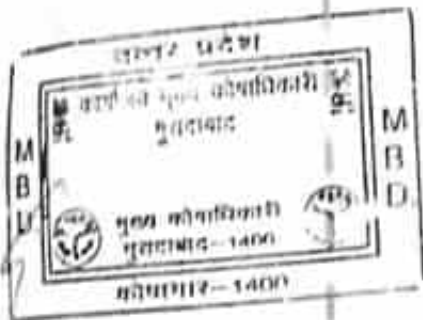
TWENTY THOUSAND RUPEES

Rs. 20000

INDIA

C 512206

उत्तर प्रदेश UTTAR PRADESH



विक्रय-विलेख

भूमि का प्रकार	-	कृषि
गाटा सं०	-	677
क्षेत्रफल	-	1.3220 हे० का बकदर भाग 1/2 भाग अर्थात् 0.6610 हे०
ग्राम/मोहल्ला	-	मंगपुरा
परगना	-	मुसादाबाद।
तहसील	-	मुसादाबाद।
जन्मद	-	मुसादाबाद।



समिति प्रभारी
मुसादाबाद विकास प्राधिकरण
मुसादाबाद

भारतीय गैर न्यायिक INDIA NON JUDICIAL

₹.20000

बीस हजार रुपये

TWENTY
THOUSAND RUPEES

Rs.20000

INDIA

C 512207

उत्तर प्रदेश UTTAR PRADESH



14 JUN 2024

विक्रय-विलेख

भूमि का प्रकार -
गाटा सं० -
क्षेत्रफल -

ग्राम/मोहल्ला -
परगना -
तहसील -
जनपद -

कृषि

677

1.3220 हे० का बकदर भाग
1/2 भाग अर्थात् 0.6610 हे०

मंगपुरा

मुस्तादाबाद।

मुस्तादाबाद।

मुस्तादाबाद।



रामनि प्रभारी
मुस्तादाबाद विकास प्राधिकरण
मुस्तादाबाद

भारतीय गैर न्यायिक INDIA NON JUDICIAL

₹.20000

बीस हजार रुपये

भारत

TWENTY
THOUSAND RUPEES

Rs.20000

INDIA

उत्तर प्रदेश UTTAR PRADESH

C 512208

उत्तर प्रदेश

कार्यालय मुख्य कोषाधिकारी
मुसदाबाद

M B D. M B D.

मुख्य कोषाधिकारी
मुसदाबाद-1400

कोषागार-1400

14 JUN 2024


विक्रय-विलेख

भूमि का प्रकार -
गाटा सं० -
क्षेत्रफल -

ग्राम/मोहल्ला -
परगना -
तहसील -
जनपद -

कृषि
677

1.3220 हे० का बकदर भाग
1/2 भाग अर्थात् 0.6610 हे०
मंगपुरा
मुसदाबाद।
मुसदाबाद।
मुसदाबाद।



समिति प्रभारी
मुसदाबाद विकास प्राधिकरण
मुसदाबाद



उत्तर प्रदेश UTTAR PRADESH



14 JUN 2024

विक्रय विवरण

भूमि का प्रकार
माता शि
दोअफल

पाम/मोहला
परमना
सखील
जगम

—
—
—
—
—
—
—

₹ 20
₹ 20
1,000 हेर का बकरर मान
1/2 माप अर्थात 0.500 हेर
पेपुपुश
मुद्रादायाद।
मुद्रादायाद।
मुद्रादायाद।



राज्यीय प्रशासकी
मुद्रादायाद विभाग का निदेश
मुद्रादायाद

भारतीय गैर न्यायिक INDIA NON JUDICIAL

रु. 20000

बीस हजार रुपये


TWENTY THOUSAND RUPEES

Rs. 20000



C 512209

उत्तर प्रदेश UTTAR PRADESH



14 JUN 2024

विषय-विवरण

भूमि का प्रकार	-	कृषि
गाटा रॉड	-	677
बेजफल	-	1.3220 हेठ का बकदर भाग
	-	1/2 भाग अर्थात 0.6610 हेठ
ग्राम/पोस्टल	-	मंगपुर
परगना	-	मुसदाबाद I
तहसील	-	मुसदाबाद I
जिल्ला	-	मुसदाबाद I



समर्थित प्रस्तावित
मुसदाबाद I विस्तार प्रशासक
मुसदाबाद

भारतीय गैर न्यायिक INDIA NON JUDICIAL

रु. 20000

बीस हजार रुपये

TWENTY
THOUSAND RUPEES

Rs. 20000

INDIA

उत्तर प्रदेश UTTAR PRADESH

C 512210

उत्तर प्रदेश
मुख्य कोषाधिकारी
मुंबई
मुख्य कोषाधिकारी
मुंबई
कोषागार-1400

विक्रय-विलेख

भूमि का प्रकार	-	कृषि
गाटा सं०	-	677
क्षेत्रफल	-	1.3220 हे० का बकदर भाग 1/2 भाग अर्थात् 0.6610 हे०
ग्राम/मोहल्ला	-	मंगूपुरा
परगना	-	मुरादाबाद।
तहसील	-	मुरादाबाद।
जनपद	-	मुरादाबाद।

14 JUN 2021



सम्पत्ति प्रभारी
मुरादाबाद विकास प्राधिकरण
मुरादाबाद

भारतीय गैर न्यायिक INDIA NON JUDICIAL

रु. 20000

बीस हजार रुपये

भारत

TWENTY
THOUSAND RUPEES

Rs. 20000

INDIA

उत्तर प्रदेश UTTAR PRADESH

C 512211

C 512211

उत्तर प्रदेश

कमिश्नर मुख्य कीर्षाधिकारी
मुरादाबाद

M B D.

मुख्य कीर्षाधिकारी
मुरादाबाद-1400

कोषागार-1400


M B D.

14 JUN 2021

विक्रय-विलेख

मूमि का प्रकार -
गाटा सं० -
क्षेत्रफल -
ग्राम/मोहल्ला -
परगना -
तहसील -
जनपद -

कृषि
677
1.3220 हे० का बकदर भाग
1/2 भाग अर्थात् 0.6610 हे०
मंगूपुरा
मुरादाबाद।
मुरादाबाद।
मुरादाबाद।



सामयिक प्रभारी
मुरादाबाद विकास प्राधिकरण
मुरादाबाद

भारतीय गैर न्यायिक INDIA NON JUDICIAL

रु. 20000

बीस हजार रुपये


TWENTY THOUSAND RUPEES

Rs. 20000

INDIA

उत्तर प्रदेश UTTAR PRADESH

C 512212



विक्रय-विलेख

भूमि का प्रकार
गाटा सं०
क्षेत्रफल

-
-
-
-
-
-

ग्राम/मोहल्ला
परगना
तहसील
जनपद

कृषि
677

1.3220 हे० का बकदर भाग
1/2 भाग अर्थात् 0.6610 हे०

मंगपुरा
मुरादाबाद।
मुरादाबाद।
मुरादाबाद।



सम्पत्ति प्रभारी
मुरादाबाद विभागाध्यक्ष
मुरादाबाद

भारतीय गैर न्यायिक INDIA NON JUDICIAL

रु. 20000

बीस हजार रुपये

भारत


TWENTY
THOUSAND RUPEES

Rs. 20000

INDIA

C 512213

उत्तर प्रदेश UTTAR PRADESH



14 JUN 2024

विक्रय-विलेख

भूमि का प्रकार -
गाटा सं० -
क्षेत्रफल -
ग्राम/मोहल्ला -
परगना -
तहसील -
जनपद -

कृषि
677
1.3220 हे० का बकदर भाग
1/2 भाग अर्थात् 0.6610 हे०
मंगपुरा
मुरादाबाद।
मुरादाबाद।
मुरादाबाद।



सम्पत्ति प्रभाती
मुरादाबाद विकास प्राधिकरण
मुरादाबाद

भारतीय गैर न्यायिक INDIA NON JUDICIAL

₹.20000

बीस हजार रुपये

TWENTY
THOUSAND RUPEES

Rs.20000

INDIA

उत्तर प्रदेश UTTAR PRADESH

E 512214

C 512214




14 JUN 2024

विक्रय-विलेख

भूमि का प्रकार -
गाटा सं० -
क्षेत्रफल -
ग्राम/मोहल्ला -
परगना -
तहसील -
जनपद -

कृषि
677
1.3220 हे० का बकदर भाग
1/2 भाग अर्थात् 0.6610 हे०
मंगूपुरा
मुरादाबाद।
मुरादाबाद।
मुरादाबाद।



सम्पत्ति प्रभारी
मुरादाबाद विकास प्राधिकरण
मुरादाबाद

भारतीय गैर न्यायिक INDIA NON JUDICIAL

₹.20000

बीस हजार रुपये



TWENTY THOUSAND RUPEES

Rs.20000

C 512215

उत्तर प्रदेश UTTAR PRADESH

उत्तर प्रदेश

मुख्य कोषाधिकारी मुरादाबाद	MBD
मुख्य कोषाधिकारी मुरादाबाद-1400	MBD
कोषागार-1400	

विक्रय-विलेख

भूमि का प्रकार -
गाटा सं० -
क्षेत्रफल -
ग्राम/मोहल्ला -
परगना -
तहसील -
जनपद -

कृषि
677
1.3220 हे० का बकदर भाग
1/2 भाग अर्थात् 0.6610 हे०
मंगपुरा
मुरादाबाद।
मुरादाबाद।
मुरादाबाद।

14 JUN 2024

सत्यमि प्रभारी
मुरादाबाद विकास प्राधिकरण
मुरादाबाद

भारतीय गैर न्यायिक INDIA NON JUDICIAL

₹. 20000

बीस हजार रुपये

TWENTY THOUSAND RUPEES

Rs. 20000

INDIA

512215

C 512215

उत्तर प्रदेश UTTAR PRADESH

उत्तर प्रदेश

महोदय मुख्य कोषाधिकारी	५४
मुरादाबाद	५४
मुख्य कोषाधिकारी	
मुरादाबाद-1400	
महोदय-1400	


M
B
D

विक्रय-विलेख

भूमि का प्रकार -
गाटा सं० -
क्षेत्रफल -
ग्राम/मोहल्ला -
परगना -
तहसील -
जनपद -

कृषि
677
1.3220 हे० का बकदर भाग
1/2 भाग अर्थात् 0.6610 हे०
मंगपुरा
मुरादाबाद।
मुरादाबाद।
मुरादाबाद।

14 JUN 2021



सम्पत्ति प्रभारी
मुरादाबाद विभाग प्राधिकारण
मुरादाबाद

भारतीय गैर न्यायिक INDIA NON JUDICIAL

भारत

₹. 20000

बीस हजार रुपये

TWENTY THOUSAND RUPEES

Rs. 20000

INDIA

C 512217

C 512217

उत्तर प्रदेश UTTAR PRADESH



14 JUN 2024

विक्रय-विलेख

भूमि का प्रकार -
 गाटा सं० -
 क्षेत्रफल -
 ग्राम/मोहल्ला -
 परगना -
 तहसील -
 जनपद -

कृषि
 677
 1.3220 हे० का बकदर भाग
 1/2 भाग अर्थात् 0.6610 हे०
 मंगपुरा
 मुरादाबाद।
 मुरादाबाद।
 मुरादाबाद।



सम्पत्ति प्रभारि
 मुरादाबाद विकास प्राधिकरण
 मुरादाबाद

भारतीय गैर न्यायिक INDIA NON JUDICIAL

रु. 20000

बीस हजार रुपये

TWENTY
THOUSAND RUPEES

Rs. 20000

INDIA

C 512218

उत्तर प्रदेश UTTAR PRADESH



14 JUN 2021

विक्रय-विलेख

भूमि का प्रकार	-	कृषि
गाटा सं०	-	677
क्षेत्रफल	-	1.3220 हे० का बकदर भाग 1/2 भाग अर्थात् 0.6610 हे०
ग्राम/मोहल्ला	-	मंगपुरा
परगना	-	नुरादाबाद।
तहसील	-	नुरादाबाद।
जमपद	-	नुरादाबाद।



सम्पत्ति प्रधानी
नुरादाबाद विकास प्राधिकरण
नुरादाबाद

भारतीय गैर न्यायिक INDIA NON JUDICIAL

₹. 20000

बीस हजार रुपये

TWENTY
THOUSAND RUPEES

Rs. 20000

INDIA

C 512219

उत्तर प्रदेश UTTAR PRADESH

उत्तर प्रदेश
कार्यालय न. २ कोषाधिकारी
मुरादाबाद

M B D. M B D.

मुरादाबाद कोषाधिकारी
मुरादाबाद - 1400

कोषागार - 1400

विक्रय-विलेख

भूमि का प्रकार -
गाटा सं० -
क्षेत्रफल -

ग्राम/मोहल्ला -
परगना -
तहसील -
जनपद -

कृषि

677

1.3220 हे० का बकदर भाग
1/2 भाग अर्थात् 0.6610 हे०


मंगपुरा

मुरादाबाद।

मुरादाबाद।

मुरादाबाद।

14 JUN 2024



सम्पत्त प्रभारी
मुरादाबाद विकास प्राधिकरण
मुरादाबाद

भारतीय नैऋत्यायुक्त INDIA NON JUDICIAL

रु. 20000

बीस हजार रूपये

TWENTY THOUSAND RUPEES

Rs. 20000

INDIA

C 512220


उत्तर प्रदेश UTTAR PRADESH



14 JUN 2024

विक्रय-विलेख

भूमि का प्रकार	-	कृषि
गाटा सं०	-	677
क्षेत्रफल	-	1.3220 हे० का सकदर भाग 1/2 भाग अर्थात् 0.6610 हे०
ग्राम/गोहल्ला	-	मंगपुरा
परगना	-	मुरादाबाद।
तहसील	-	मुरादाबाद।
जनपद	-	मुरादाबाद।



सम्पत्ति प्रभारी
मुरादाबाद विकास प्राधिकरण
मुरादाबाद

भारतीय गैर न्यायिक INDIA NON JUDICIAL

₹. 20000

बीस हजार रुपये

TWENTY
THOUSAND RUPEES

Rs. 20000

INDIA

उत्तर प्रदेश UTTAR PRADESH

C 512221


उत्तर प्रदेश
कार्यालय मुख्य कोषाधिकारी
मुरादाबाद
मुख्य कोषाधिकारी
मुरादाबाद-1400
कोषागार-1400

14 JUN 2021

विक्रय-विलेख

भूमि का प्रकार -
गाटा सं० -
क्षेत्रफल -
ग्राम/मोहल्ला -
परगना -
तहसील -
जनपद -

कृषि
677
1.3220 हे० का बकदर भाग
1/2 भाग अर्थात् 0.6610 हे०
मंगपुरा
मुरादाबाद।
मुरादाबाद।
मुरादाबाद।



समयांत पञ्चमी
मुरादाबाद विकास प्राधिकरण
मुरादाबाद

भारतीय गैर न्यायिक INDIA NON JUDICIAL

रु. 20000

बीस हजार रुपये



TWENTY
THOUSAND RUPEES

Rs. 20000

उत्तर प्रदेश UTTAR PRADESH

C 512222




14 JUN 2021

विक्रय-विलेख

भूमि का प्रकार -
गाटा सं० -
क्षेत्रफल -
ग्राम/मोहल्ला -
परगना -
तहसील -
जनपद -

कृषि
677
1.3220 हे० का बकदर भाग
1/2 भाग अर्थात् 0.6610 हे०
मंगपुरा
मुरादाबाद।
मुरादाबाद।
मुरादाबाद।



सम्पत्ति प्रभारी
मुरादाबाद विकास प्राधिकरण
मुरादाबाद

भारतीय गैर न्यायिक INDIA NON JUDICIAL

रु. 20000

बीस हजार रुपये

भारत

TWENTY
THOUSAND RUPEES

Rs. 20000

INDIA

C 512223


उत्तर प्रदेश UTTAR PRADESH



14 JUN 2024

विक्रय-विलेख

भूमि का प्रकार	-	कृषि
गाटा सं०	-	677
क्षेत्रफल	-	1.3220 हे० का नकदर भाग 1/2 भाग अर्थात् 0.6610 हे०
ग्राम/मोहल्ला	-	मंगूपुरा
परगना	-	मुरादाबाद।
तहसील	-	मुरादाबाद।
जनपद	-	मुरादाबाद।



समर्थित प्रमाणित
मुरादाबाद विकास प्राधिकरण,
मुरादाबाद

भारतीय गैर न्यायिक INDIA NON JUDICIAL

रु. 20000

बीस हजार रुपये

TWENTY
THOUSAND RUPEES

Rs. 20000

INDIA

उत्तर प्रदेश UTTAR PRADESH


C 512224



14 JUN 2024

विक्रय-विलेख

भूमि का प्रकार	-	कृषि
गाटा सं०	-	677
क्षेत्रफल	-	1.3220 हे० का नकदर भाग 1/2 भाग अर्थात् 0.6610 हे०
ग्राम/मोहल्ला	-	मंगपुरा
परगना	-	मुरादाबाद।
तहसील	-	मुरादाबाद।
जनपद	-	मुरादाबाद।



सम्यंति प्रभारी
मुरादाबाद विकास प्रशासन
मुरादाबाद

भारतीय गैर न्यायिक INDIA NON JUDICIAL

रु. 20000

बीस हजार रुपये

TWENTY
THOUSAND RUPEES

Rs. 20000

भारत
INDIA

C 512225

उत्तर प्रदेश UTTAR PRADESH

उत्तर प्रदेश
कार्यालय मुख्य कोषाधिकारी
मुरादाबाद
मुख्य कोषाधिकारी
मुरादाबाद - 1400
कोषागार - 1400

14 JUN 2021

विक्रय-विलेख

भूमि का प्रकार
गाटा सं०
क्षेत्रफल

ग्राम/मोहल्ला
परगना
तहसील
जनपद

कृषि
677

1.3220 हे० का बकदर गाग
1/2 भाग अर्थात् 0.6610 हे०
मंगपुरा
मुरादाबाद।
मुरादाबाद।
मुरादाबाद।



नामदत्त प्रभारी
मुरादाबाद चिकार त्राधिकार
मुरादाबाद

भारतीय गैर न्यायिक INDIA NON JUDICIAL

₹. 20000

बीस हजार रुपये

TWENTY
THOUSAND RUPEES

Rs. 20000

INDIA

C 512226

उत्तर प्रदेश UTTAR PRADESH



14 JUN 2024

विक्रय-विलेख

भूमि का प्रकार	-	कृषि
गाटा सं०	-	677
क्षेत्रफल	-	1.3220 हे० का बकदर भाग 1/2 भाग अर्थात् 0.6610 हे०
ग्राम/मोहल्ला	-	मंगपुरा
परगना	-	मुरादाबाद।
तहसील	-	मुरादाबाद।
जनपद	-	मुरादाबाद।



सम्पत्ति प्रभारी
मुरादाबाद विकास अधिकारी
मुरादाबाद

भारतीय गैर न्यायिक INDIA NON JUDICIAL

रु. 20000

बीस हजार रुपये

भारत


TWENTY
THOUSAND RUPEES

Rs. 20000

INDIA

C 512227

उत्तर प्रदेश UTTAR PRADESH



विक्रय-विलेख

भूमि का प्रकार	-	कृषि
गाटा सं०	-	677
क्षेत्रफल	-	1.3220 हे० का बकदर भाग 1/2 भाग अर्थात् 0.6610 हे०
ग्राम/मोहल्ला	-	मंगपुरा
परगना	-	मुसादाबाद।
तहसील	-	मुसादाबाद।
जनपद	-	मुसादाबाद।

14 JUN 2021



मुख्य कोषाधिकारी
मुसादाबाद विकास प्राधिकरण
मुसादाबाद

भारतीय गैर न्यायिक INDIA NON JUDICIAL

₹.20000

बीस हजार रुपये


TWENTY THOUSAND RUPEES

Rs.20000



C 512228

उत्तर प्रदेश UTTAR PRADESH




विक्रय-विलेख

भूमि का प्रकार -
 गाटा सं० -
 क्षेत्रफल -
 ग्राम/मोहल्ला -
 परगना -
 तहसील -
 जमपद -

कृषि
 577
 1.3220 हे० का बकदर नाम
 1/2 भाग कर्यात 0.6610 हे०
 मंगुपुरा
 पुरादावाद।
 पुरादावाद।
 पुरादावाद।

14 JUN 2024



मुख्याधिकारी
 पुरादावाद विकास अधिकारी
 पुरादावाद

भारतीय गैर न्यायिक INDIA NON JUDICIAL

₹. 20000

बीस हजार रुपये

TWENTY THOUSAND RUPEES

Rs. 20000



उत्तर प्रदेश UTTAR PRADESH

C 512229


उत्तर प्रदेश
 भारतीय न्यायिक न्यायाधीश
 मुद्रादायक
 भारतीय न्यायिक न्यायाधीश
 मुद्रादायक - 1400
 न्यायाधीश - 1400

M
B
D

14 JUN 2024

विषय-विवरण

भूमि का प्रकार	-	कृषि
गांवा सं०	-	077
क्षेत्रफल	-	1.3220 हे० का बकाया भाग 1/2 भाग अर्थात् 0.6610 हे०
ग्राम/भोइला	-	मंजुपुरा
परगना	-	मुसदाबाद I
तहसील	-	मुसदाबाद I
जनापद	-	मुसदाबाद I



राजनि प्रसादी
 मुख्य न्यायाधीश विद्यमान प्राधिकारण
 मुसदाबाद

भारतीय गैर न्यायिक INDIA NON JUDICIAL

रु. 20000

बीस हजार रुपये

TWENTY THOUSAND RUPEES

Rs. 20000



उत्तर प्रदेश UTTAR PRADESH

C 512230



14 JUN 2024

विक्रय-पिलेख

भूमि का प्रकार	-	कृषि
गाटा सं०	-	677
क्षेत्रफल	-	1.3220 हे० का बकदर भाग
		1/2 भाग अर्थात् 0.6610 हे०
ग्राम/मोहल्ला	-	मंगपुरा
परगना	-	मुरादाबाद।
तहसील	-	मुरादाबाद।
जनपद	-	मुरादाबाद।



रामपति प्रगारी
मुरादाबाद विकास प्राधिकरण
मुरादाबाद

भारतीय गैर न्यायिक INDIA NON JUDICIAL

भारत

रु. 20000

बीस हजार रुपये

TWENTY THOUSAND RUPEES

Rs. 20000

INDIA

उत्तर प्रदेश UTTAR PRADESH

C 512231

उत्तर प्रदेश

मुख्य कोषाधिकारी
मुरादाबाद

M
B
D


मुख्य कोषाधिकारी
मुरादाबाद-1400

कोषागार-1400

14 JUN 2024

विक्रय-विलेख

भूमि का प्रकार	-	कृषि
गाटा सं०	-	677
क्षेत्रफल	-	1.3220 हे० का बकदर भाग 1/2 भाग अर्थात् 0.6610 हे०
ग्राम/मोहल्ला	-	मंगपुरा
परगना	-	मुरादाबाद।
तहसील	-	मुरादाबाद।
जनपद	-	मुरादाबाद।



सन्धि प्रभारी
मुरादाबाद विभागाध्यक्ष
मुरादाबाद

भारतीय गैर न्यायिक INDIA NON JUDICIAL

₹. 20000

बीस हजार रुपये

TWENTY THOUSAND RUPEES

Rs. 20000

INDIA

C 512232

उत्तर प्रदेश UTTAR PRADESH

उत्तर प्रदेश

M कामगार मुख्य कोषाधिकारी 10
 B मुरादाबाद 50
 D

M
 B
 D

मुख्य कोषाधिकारी
 मुरादाबाद - 1400

कामगार - 1400

14 JUN 2021

विक्रय-विलेख

भूमि का प्रकार	-	कृषि
गाटा सं०	-	677
क्षेत्रफल	-	1.3220 हे० का बकूटर भाग 1/2 भाग अर्थात् 0.6610 हे०
ग्राम/मोहल्ला	-	मंगपुरा
परगना	-	मुरादाबाद।
तहसील	-	मुरादाबाद।
जनपद	-	मुरादाबाद।



मुख्य कोषाधिकारी
 मुरादाबाद विकास प्राधिकरण
 मुरादाबाद

भारतीय गैर न्यायिक INDIA NON JUDICIAL

रु. 20000

बीस हजार रुपये

TWENTY
THOUSAND RUPEES

Rs. 20000

INDIA

उत्तर प्रदेश UTTAR PRADESH

C 512233

उत्तर प्रदेश

M B D

कार्यालय मुख्य कोषाधिकारी
मुरादाबाद

M B D


मुख्य कोषाधिकारी
मुरादाबाद - 1400

कोषाध्यक्ष 1400

14 JUN 2021

विभाग-विलेख

भूमि का प्रकार	-	कृषि
गाटा सं०	-	677
क्षेत्रफल	-	1.3220 हे० का चकदर भाग 1/2 भाग अर्थात् 0.6610 हे०
ग्राम/मोहल्ला	-	मंगपुरा
परगना	-	मुरादाबाद।
तहसील	-	मुरादाबाद।
जनपद	-	मुरादाबाद।



समान प्रभारी
मुरादाबाद विभाग प्राधिकरण
मुरादाबाद

भारतीय गैर न्यायिक INDIA NON JUDICIAL

रु. 20000

बीस हजार रुपये

TWENTY THOUSAND RUPEES

Rs. 20000

INDIA

उत्तर प्रदेश UTTAR PRADESH

C 512234

उत्तर प्रदेश

कार्यालय मुख्य कोषाधिकारी
मुसादाबाद

मुख्य कोषाधिकारी
मुसादाबाद-1400

कोषागार-1400

M
B
D

14 JUN 2021

विक्रय-विलेख

भूमि का प्रकार	-	कृषि
गाटा सं०	-	677
क्षेत्रफल	-	1.3220 हे० का बखतर भाग
	-	1/2 भाग कर्जात 0.5510 हे०
ग्राम/मोहल्ला	-	मंगुपुरा
परगना	-	मुसादाबाद।
तहसील	-	मुसादाबाद।
जमखत	-	मुसादाबाद।







भारतीय गैर न्यायिक INDIA NON JUDICIAL

रु. 20000

बीस हजार रुपये

TWENTY
THOUSAND RUPEES

Rs. 20000

INDIA

उत्तर प्रदेश UTTAR PRADESH

C 512235

उत्तर प्रदेश

कार्यालय मुख्य कोषाधिकारी
मुरादाबाद

M
B
D

मुख्य कोषाधिकारी
मुरादाबाद-1400
कोषागार-1400

14 JUN 2024

विक्रय-विलेख

भूमि का प्रकार	-	कृषि
गाटा सं०	-	677
क्षेत्रफल	-	1.3220 हे० का बकदर भाग 1/2 भाग अर्थात् 0.6610 हे०
ग्राम/मोहल्ला	-	मंगपुरा
परगना	-	मुरादाबाद।
तहसील	-	मुरादाबाद।
जनपद	-	मुरादाबाद।



मुख्य कोषाधिकारी
मुरादाबाद विकास प्राधिकरण
मुरादाबाद

भारतीय गैर न्यायिक INDIA NON JUDICIAL

भारत

रु. 20000

बीस हजार रुपये

TWENTY
THOUSAND RUPEES

Rs. 20000

INDIA

उत्तर प्रदेश UTTAR PRADESH

C 512236

उत्तर प्रदेश

कार्यालय मुख्य कोषाधिकारी
मुरादाबाद

मुख्य कोषाधिकारी
मुरादाबाद-1400

कोषागार-1400

M
B
D

विक्रय-विलेख

भूमि का प्रकार
गाटा सं०
क्षेत्रफल

ग्राम/मोहल्ला
परगना
तहसील
जनपद

कृषि
677

1.3220 हे० का बकदर भाग
1/2 भाग अर्थात् 0.6610 हे०

मंगपुरा
मुरादाबाद।
मुरादाबाद।
मुरादाबाद।

14 JUN 2021



सम्भारि प्रभारी
मुरादाबाद विकास प्राधिकरण
मुरादाबाद

भारतीय गैर न्यायिक INDIA NON JUDICIAL

रु. 20000

बीस हजार रुपये

भारत

TWENTY
THOUSAND RUPEES

Rs. 20000

INDIA

उत्तर प्रदेश UTTAR PRADESH

C 512237

उत्तर प्रदेश
कार्यालय मुख्य कोषाधिकारी
मुरादाबाद
मुख्य कोषाधिकारी
मुरादाबाद - 1400
कोषागार - 1400

14 JUN 2021

विक्रय-विलेख

भूमि का प्रकार
गाटा सं०
क्षेत्रफल

-
-
-
-
-
-

ग्राम/मोहल्ला
परगना
तहसील
जनपद

कृषि
677

1.3220 हे० का बकदर भाग
1/2 भाग अर्थात् 0.6610 हे०

मंगपुरा
मुरादाबाद।
मुरादाबाद।
मुरादाबाद।



समर्थित प्रमाण
मुरादाबाद, विकास प्राधिकरण
मुरादाबाद

भारतीय गैर न्यायिक INDIA NON JUDICIAL

₹.20000

बीस हजार रुपये

TWENTY THOUSAND RUPEES


Rs.20000



INDIA

उत्तर प्रदेश UTTAR PRADESH

C 512238



दिनांक दिनेय

शुभ का पक्ष
मास वरु
वैशाख

शुभ / सोमवार
पूरण
तारीख
जमान

१/१
६/१

13220 को नु सकोर मास
1/2 मास सदा ६६६६ को

संपूर्ण
पूरणमास।
पूरणमास।
पूरणमास।

14 JUN 2024



महोदय श्री
मुरादाबाद सिविल सप्लाय
मुरादाबाद

भारतीय गैर न्यायिक INDIA NON JUDICIAL

रु. 20000

बीस हजार रुपये



TWENTY
THOUSAND RUPEES

Rs. 20000

C 512239

उत्तर प्रदेश UTTAR PRADESH


उत्तर प्रदेश
M B D
मुख्य मुद्रा अधिकारी
मुरादाबाद
मुख्य कोषाधिकारी
मुरादाबाद-1400
कोषागार-1400

14 JUN 2021

विक्रय-विलेख

भूमि का प्रकार -
गाटा सं० -
क्षेत्रफल -
ग्राम/मोहल्ला -
परगना -
तहसील -
जनपद -

कृषि
677
1.3220 हे० का बकदर भाग
1/2 भाग अर्थात् 0.6610 हे०
मंगपुरा
मुरादाबाद।
मुरादाबाद।
मुरादाबाद।



सम्पत्ति प्रभारी
मुरादाबाद विकास प्राधिकरण
मुरादाबाद

भारतीय गैर न्यायिक INDIA NON JUDICIAL

भारत

रु. 20000

बीस हजार रुपये

TWENTY
THOUSAND RUPEES

Rs. 20000

INDIA

उत्तर प्रदेश UTTAR PRADESH

C 512240

उत्तर प्रदेश
मुख्य कार्यालय मुख्य खोबाधिकारी
मुरादाबाद

M
B
D

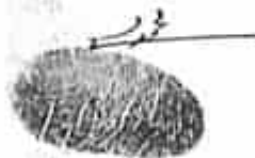
मुख्य कार्यालय
मुरादाबाद-1400

कोमागार-1400

14 JUN 2021

विक्रय-विलेख

भूमि का प्रकार	-	कृषि
गाटा सं०	-	677
क्षेत्रफल	-	1.3220 हे० का बकदर भाग 1/2 भाग अर्थात् 0.6610 हे०
ग्राम/मोहल्ला	-	मंगपुरा
परगना	-	मुरादाबाद।
तहसील	-	मुरादाबाद।
जनपद	-	मुरादाबाद।



मुख्य कार्यालय
मुरादाबाद विकास प्राधिकरण
मुरादाबाद




H

C 512242

विक्रय-विलेख

भूमि का प्रकार	-	कृषि
गाटा सं०	-	677
क्षेत्रफल	-	1.3220 हे० का बकदर भाग 1/2 भाग अर्थात् 0.6610 हे०
ग्राम/मोहल्ला	-	मंगपुरा
परगना	-	मुरादाबाद।
तहसील	-	मुरादाबाद।
जनपद	-	मुरादाबाद।



सम्पत्ति प्रभारी
मुरादाबाद विकास प्राधिकरण
मुरादाबाद

भारतीय गैर न्यायिक INDIA NON JUDICIAL

₹ 15000

पन्द्रह हजार रुपये

FIFTEEN THOUSAND RUPEES

Rs. 15000

भारत



INDIA

A 364020

उत्तर प्रदेश UTTAR PRADESH

उत्तर प्रदेश

कार्यालय सू. कोषाधिकारी
मुरादाबाद

सू. कोषाधिकारी
मुरादाबाद-1400

का.पानगर-1400

M B D

14 JUN 2024

विक्रय-विलेख

भूमि का प्रकार
गाटा सं०
क्षेत्रफल

ग्राम/मोहल्ला
परगना
तहसील
जनपद

कृषि
677

1.3220 हे० का बकदर भाग
1/2 भाग अर्थात् 0.6610 हे०
मंगूपुरा
मुरादाबाद।
मुरादाबाद।
मुरादाबाद।



सम्पत्ति प्रशासक
मुरादाबाद विकास प्राधिकरण
मुरादाबाद

भारतीय गैर न्यायिक INDIA NON JUDICIAL

रु.
15000

पन्द्रह हजार रुपये



FIFTEEN
THOUSAND RUPEES

Rs.
15000

उत्तर प्रदेश UTTAR PRADESH

A 364021

उत्तर प्रदेश

कार्यालय मुख्य कृषि अधिकारी
मुरादाबाद

मुख्य कृषि अधिकारी
मुरादाबाद-1400


कोषागार-1400

M.B.D. M.B.D.

14 JUN 2024

विक्रय-विलेख

भूमि का प्रकार	-	कृषि
गाटा सं०	-	677
क्षेत्रफल	-	1.3220 हे० का बकदर भाग 1/2 भाग अर्थात् 0.6610 हे०
ग्राम/मोहल्ला	-	गंगपुरा
परगना	-	मुरादाबाद।
तहसील	-	मुरादाबाद।
जनपद	-	मुरादाबाद।



सम्पत्ति प्रभारी
मुरादाबाद विकास प्राधिकरण
मुरादाबाद



A 364072

प्रदेश UTTAR PRADESH



दिनांक दिनांक

शुद्ध या समस्त
 मूल्य रकम
 लेखक
 नाम / पते
 पता
 पत्ता
 जिला

०/०
 ०/०
 १/२०० से या समस्त मूल्य
 १/२ मूल्य अर्थात् ०/००० से
 मूल्य
 मूल्य
 मूल्य
 मूल्य

14 JUN 2008



— ५ —
 संपादन प्रवर्ती
 मुद्रणालय विभाग प्रोडिक्ट्स
 मुद्रणालय

भारतीय गैर न्यायिक INDIA NON JUDICIAL

रु.
15000

पन्द्रह हजार रुपये

FIFTEEN
THOUSAND RUPEES

Rs.
15000

INDIA

A 364023

उत्तर प्रदेश UTTAR PRADESH

उत्तर प्रदेश
खसरा नुमा कृषि विभाग
मुसदाबाद


M B D. M B D.

मुसदाबाद-1400
कोषागार-1400

14 JUN 2024

विक्रय-विलेख

भूमि का प्रकार	-	कृषि
गाटा सं०	-	677
क्षेत्रफल	-	1.3220 हे० का बकदर भाग 1/2 भाग अर्थात् 0.6610 हे०
ग्राम/मोहल्ला	-	मंगपुरा
परगना	-	मुसदाबाद।
तहसील	-	मुसदाबाद।
जनपद	-	मुसदाबाद।



सम्पत्ति प्रभारी
मुसदाबाद विकास प्राधिकरण
मुसदाबाद

भारतीय गैर न्यायिक INDIA NON JUDICIAL

रु.
15000

पन्द्रह हजार रुपये

FIFTEEN
THOUSAND RUPEES

Rs.
15000


भारत



INDIA

A 364024

उत्तर प्रदेश UTTAR PRADESH



14 JUN 2024

विक्रय-विलेख

भूमि का प्रकार -
गाटा सं० -
क्षेत्रफल -
ग्राम/गोहल्ला -
परगना -
तहसील -
जनपद -

कृषि
677
1.3220 हे० का सकदर भाग
1/2 भाग अर्थात् 0.6610 हे०
मंगपुरा
मुरादाबाद।
मुरादाबाद।
मुरादाबाद।



मुरादाबाद विकास प्राधिकरण
मुरादाबाद

भारतीय गैर न्यायिक INDIA NON JUDICIAL

₹. 15000

FIFTEEN THOUSAND RUPEES


Rs. 15000

पन्द्रह हजार रुपये



A 364025

प्रदेश UTTAR PRADESH



14 JUN 2024

विक्रय-विलेख

भूमि का प्रकार	-
गाटा सं०	-
क्षेत्रफल	-
ग्राम/मोहल्ला	-
परगना	-
तहसील	-
जनपद	-

कृषि
677
1.3220 हे० का बकदर भाग
1/2 भाग अर्थात् 0.6610 हे०
मंगूपुरा
मुरादाबाद।
मुरादाबाद।
मुरादाबाद।



सम्यक् प्रतारी
मुरादाबाद विकास प्राधिकरण
मुरादाबाद

भारतीय गैर न्यायिक INDIA NON JUDICIAL

रु.
15000

FIFTEEN
THOUSAND RUPEES

पन्द्रह हजार रुपये

Rs.
15000



A 364026

उत्तर प्रदेश UTTAR PRADESH



14 JUN 2024

विक्रय-विलेख

भूमि का प्रकार	-	कृषि
गाटा सं०	-	677
क्षेत्रफल	-	1.3220 हे० का बकदर भाग 1/2 भाग अर्थात् 0.6610 हे०
ग्राम/मोहल्ला	-	मंगपुरा
परगना	-	मुसादायाद।
तहसील	-	मुसादायाद।
जनपद	-	मुसादायाद।



सम्पत्ति प्रभाग
मुसादायाद विकास प्राधिकरण
मुसादायाद

भारतीय गैर न्यायिक INDIA NON JUDICIAL

रु.
15000

पन्द्रह हजार रुपये

FIFTEEN
THOUSAND RUPEES

Rs.
15000

INDIA

र प्रदेश UTTAR PRADESH

A 364027



14 JUN 2021

विक्रय-विलेख

भूमि का प्रकार	-	कृषि
माटा सं०	-	677
क्षेत्रफल	-	1.3220 हे० का करदर भाग 1/2 भाग अर्थात् 0.6610 हे०
ग्राम/मोहल्ला	-	मंगपुष्प
परगना	-	मुसादाबाद।
तहसील	-	मुसादाबाद।
जनपद	-	मुसादाबाद।



सम्पत्ति प्रशासक
मुसादाबाद विकास प्राधिकरण
मुसादाबाद

भारतीय गैर न्यायिक INDIA NON JUDICIAL

रु.
15000

पन्द्रह हजार रुपये

FIFTEEN
THOUSAND RUPEES

Rs.
15000

भारत
INDIA

A 364028

उत्तर प्रदेश UTTAR PRADESH



विक्रय-विलेख

भूमि का प्रकार -
गाटा सं० -
क्षेत्रफल -
ग्राम/मोहल्ला -
परगना -
तहसील -
जनपद -

कृषि
677
1.3220 हे० का बकदर भाग
1/2 भाग अर्थात् 0.6610 हे०
मंगूपुरा
मुरादाबाद।
मुरादाबाद।
मुरादाबाद।



सम्पत्ति-दमारा
मुरादाबाद विकास प्राधिकरण
मुरादाबाद

भारतीय गैर न्यायिक INDIA NON JUDICIAL

रु.
15000

FIFTEEN
THOUSAND RUPEES

पन्द्रह हजार रुपये

Rs.
15000



A 364029

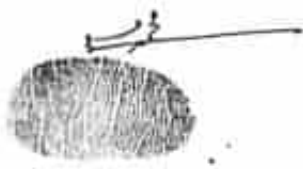
उत्तर प्रदेश UTTAR PRADESH



विक्रय-विलेख

भूमि का प्रकार	-	कृषि
गाटा सं०	-	677
क्षेत्रफल	-	1.3220 हे० का बकदर भाग 1/2 भाग अर्थात् 0.6610 हे०
ग्राम/मोहल्ला	-	गंगूपुरा
परगना	-	मुरादाबाद।
तहसील	-	मुरादाबाद।
जनपद	-	मुरादाबाद।

14 JUN 2024



सम्पत्ति प्रभारी
मुरादाबाद विधानसभा अधिकारण
मुरादाबाद

भारतीय गैर न्यायिक INDIA NON JUDICIAL

रु.
15000

FIFTEEN
THOUSAND RUPEES

पन्द्रह हजार रुपये

Rs.
15000

INDIA

A 364030

उत्तर प्रदेश UTTAR PRADESH

उत्तर प्रदेश

कार्यालय मुख्य कोषाधिकारी
मुरादाबाद

मुख्य कोषाधिकारी
मुरादाबाद - 1400

कोषागार-1400

14 JUN 2024

विक्रय-विलेख

भूमि का प्रकार -
गाटा सं० -
क्षेत्रफल -

ग्राम/मोहल्ला -
परगना -
तहसील -
जनपद -

कृषि
677
1.3220 हे० का बकदर भाग
1/2 भाग अर्थात् 0.6610 हे०
मंगपुरा
मुरादाबाद।
मुरादाबाद।
मुरादाबाद।



सम्पत्ति अधिकारी
मुरादाबाद विकास प्राधिकरण
मुरादाबाद

भारतीय गैर न्यायिक INDIA NON JUDICIAL

रु.
15000

पन्द्रह हजार रुपये

FIFTEEN
THOUSAND RUPEES

Rs.
15000

INDIA

उत्तर प्रदेश UTTAR PRADESH

A 364031

उत्तर प्रदेश

मुख्य कार्यालय मुख्य कोषाधिकारी
मुंबई

M B D

मुख्य कोषाधिकारी
मुंबई-140


M B D

कोषागार-140

विक्रय-विलेख

भूमि का प्रकार	-	कृषि
गाटा सं०	-	677
क्षेत्रफल	-	1.3220 हे० का बकदर भाग 1/2 भाग अर्थात् 0.6610 हे०
ग्राम/मोहल्ला	-	मंगपुरा
परगना	-	मुरादाबाद।
तहसील	-	मुरादाबाद।
जनपद	-	मुरादाबाद।

14 JUN 2024



समर्थन प्रभारी
मुरादाबाद विकास प्राधिकरण
मुरादाबाद

भारतीय गैर न्यायिक INDIA NON JUDICIAL

रु.
15000

पन्द्रह हजार रुपये

FIFTEEN
THOUSAND RUPEES

Rs.
15000

भारत



INDIA

A 364032

प्रदेश UTTAR PRADESH



14 JUN 2024

विक्रय-विलेख


भूमि का प्रकार -
गाटा सं० -
क्षेत्रफल -

ग्राम/मोहल्ला -
परगना -
तहसील -
जनपद -

कृषि
677

1.3220 हे० का बकदर भाग
1/2 भाग अर्थात् 0.6610 हे०

मंगूपुरा
मुरादाबाद।
मुरादाबाद।
मुरादाबाद।



समस्त प्रभारी
मुरादाबाद विकास प्राधिकरण
मुरादाबाद

भारतीय गैर न्यायिक INDIA NON JUDICIAL

रु.
15000

FIFTEEN
THOUSAND RUPEES

Rs.
15000

पन्द्रह हजार रुपये

भारत



INDIA

A 364033

उत्तर प्रदेश UTTAR PRADESH



14 JUN 2021


विक्रय-विलेख

भूमि का प्रकार
गाटा सं०
क्षेत्रफल

—
—
—
—
—
—

कृषि
677
1.3220 हे० का बकदर भाग
1/2 भाग अर्थात् 0.6610 हे०
मंगपुरा
मुरादाबाद।
मुरादाबाद।
मुरादाबाद।

ग्राम/मोहल्ला
परगना
तहसील
जनपद



सम्पत्ति विभाग
मुरादाबाद विकास प्राधिकरण,
मुरादाबाद

भारतीय गैर न्यायिक INDIA NON JUDICIAL

रु.
15000

पन्द्रह हजार रुपये



FIFTEEN
THOUSAND RUPEES

Rs.
15000

A 364034

उत्तर प्रदेश UTTAR PRADESH




14 JUN 2024

विक्रय-विलेख

भूमि का प्रकार	—
गाटा सं०	—
क्षेत्रफल	—
ग्राम/मोहल्ला	—
परगना	—
तहसील	—
जनपद	—

कृषि
677
1.3220 हे० का सकदर गांग
1/2 भाग अर्थात् 0.6610 हे०
मंगपुरा
मुरादाबाद।
मुरादाबाद।
मुरादाबाद।



सम्पत्ति अधिारी
मुरादाबाद विज्ञानस प्राधिकरण
मुरादाबाद

भारतीय गैर न्यायिक INDIA NON JUDICIAL

₹. 15000

FIFTEEN THOUSAND RUPEES


पन्ध्र हजार रुपये

Rs. 15000

INDIA

A 364935

उत्तर प्रदेश UTTAR PRADESH



दिनांक दिनांक

शुद्ध का प्रमाण
प्राप्त का
संख्या

शुद्ध
का
1/220 रु का प्रमाण का
1/2 का प्रमाण का
प्रमाण
प्रमाण
प्रमाण

14 JUN 2024

प्राप्त / प्रमाण
प्रमाण
प्रमाण
प्रमाण



प्रमाण प्रमाण
प्रमाण प्रमाण प्रमाण

भारतीय गैर न्यायिक INDIA NON JUDICIAL

रु.
15000

FIFTEEN
THOUSAND RUPEES

Rs.
15000

पन्द्रह हजार रुपये

भारत



INDIA

A 364036

उत्तर प्रदेश UTTAR PRADESH

उत्तर प्रदेश

मुख्य कार्यालय मुंबई कर्मचारी मुरादाबाद

मुख्य कार्यालय मुरादाबाद-14001

कोषागार-14001


14 JUN 2024

M B D.

विक्रय-विलेख

भूमि का प्रकार -
गाटा सं० -
क्षेत्रफल -
ग्राम/मोहल्ला -
परगना -
तहसील -
जनपद -

कृषि
677
1.3220 हे० का बकदर भाग
1/2 भाग अर्थात् 0.6610 हे०
मंगपुरा
मुरादाबाद।
मुरादाबाद।
मुरादाबाद।



समस्त प्रभारी
मुरादाबाद विकास प्राधिकरण
मुरादाबाद

भारतीय गैर न्यायिक INDIA NON JUDICIAL

रु.
15000

पन्द्रह हजार रुपये

FIFTEEN
THOUSAND RUPEES

Rs.
15000



A 364037

उत्तर प्रदेश UTTAR PRADESH



विक्रय-विलेख

भूमि का प्रकार	-
गाटा सं०	-
क्षेत्रफल	-
ग्राम/मोहल्ला	-
परगना	-
तहसील	-
जनपद	-

कृषि
677
1.3220 हे० का ककदर भाग
1/2 भाग अर्थात् 0.6610 हे०
मंगपुरा
मुरादाबाद।
मुरादाबाद।
मुरादाबाद।



मुख्य कार्याधिकारी
मुरादाबाद विभाग प्राधिकारण
मुरादाबाद

भारतीय गैर न्यायिक INDIA NON JUDICIAL

रु.
15000

FIFTEEN
THOUSAND RUPEES

पन्द्रह हजार रुपये

Rs.
15000



A 364038

उत्तर प्रदेश UTTAR PRADESH




विक्रय-विलेख

भूमि का प्रकार -
गाटा सं० -
क्षेत्रफल -
ग्राम/मोहल्ला -
परगना -
तहसील -
जनपद -

कृषि
677
1.3220 हे० का बकदर भाग
1/2 भाग अर्थात् 0.6610 हे०
मंगपुरा
मुरादाबाद।
मुरादाबाद।
मुरादाबाद।

14 JUN 2021



रामानंद प्रभारी
मुरादाबाद विकास अधिकारी
मुरादाबाद

भारतीय गैर न्यायिक INDIA NON JUDICIAL

रु.
15000

पन्द्रह हजार रुपये




FIFTEEN THOUSAND RUPEES

Rs.
15000

A 364039

उत्तर प्रदेश UTTAR PRADESH



विक्रय-विलेख

भूमि का प्रकार	—	कृषि
गाटा सं०	—	677
क्षेत्रफल	—	1.3220 हे० का बकदर भाग
		1/2 भाग अर्थात् 0.6610 हे०
ग्राम/मोहल्ला	—	मंगूपुरा
परगना	—	मुरादाबाद।
तहसील	—	मुरादाबाद।
जनपद	—	मुरादाबाद।

14 JUN 2024



राज्यपाल कार्यालय
मुरादाबाद विकास प्राधिकरण
मुरादाबाद

भारतीय गैर न्यायिक INDIA NON JUDICIAL

रु.
15000

FIFTEEN
THOUSAND RUPEES

Rs.
15000

पन्द्रह हजार रुपये



A 364041


उत्तर प्रदेश UTTAR PRADESH



14 JUN 2021

विक्रय-विलेख

भूमि का प्रकार	-	कृषि
गाटा सं०	-	677
क्षेत्रफल	-	1.3220 हे० का बकदर भाग 1/2 भाग अर्थात् 0.6610 हे०
ग्राम/मोहल्ला	-	मंगपुरा
परगना	-	मुरादाबाद।
तहसील	-	मुरादाबाद।
जनपद	-	मुरादाबाद।



सहायक प्रभारी
मुरादाबाद विकास प्राधिकरण
मुरादाबाद

भारतीय गैर न्यायिक INDIA NON JUDICIAL

रु.
15000

पन्द्रह हजार रुपये

FIFTEEN
THOUSAND RUPEES

Rs.
15000

INDIA

A 364042


उत्तर प्रदेश UTTAR PRADESH



14 JUN 2021

विक्रय-विलेख

भूमि का प्रकार	-	कृषि
गाटा सं०	-	677
क्षेत्रफल	-	1.3220 हे० का बकदर भाग 1/2 भाग अर्थात् 0.6610 हे०
ग्राम/मोहल्ला	-	मंगूपुरा
परगना	-	मुरादाबाद।
तहसील	-	मुरादाबाद।
जनपद	-	मुरादाबाद।



सम्भार प्रभारी
मुद्रादाबाद विकास प्राधिकरण
मुद्रादाबाद

भारतीय गैर न्यायिक INDIA NON JUDICIAL

रु.
15000

पन्द्रह हजार रुपये



FIFTEEN
THOUSAND RUPEES

Rs.
15000

A 364043

उत्तर प्रदेश UTTAR PRADESH



14 JUN 2024

विक्रय-विलेख

भूमि का प्रकार
गांवा सं०
क्षेत्रफल

ग्राम/मोहल्ला
परगना
तहसील
जनापद

कृषि
677

1.3220 हे० का बकदर भाग
1/2 भाग अर्थात् 0.6610 हे०
गंगपुरा
मुसादाबाद।
मुसादाबाद।
मुसादाबाद।



सम्यक् प्रशासनी
मुसादाबाद, विकास प्राधिकरण
मुसादाबाद

भारतीय गैर न्यायिक INDIA NON JUDICIAL

रु.
15000

पन्द्रह हजार रुपये

FIFTEEN
THOUSAND RUPEES

Rs.
15000

INDIA

उत्तर प्रदेश UTTAR PRADESH

A 364044



विक्रय-विलेख

भूमि का प्रकार	-	कृषि
गाटा सं०	-	677
क्षेत्रफल	-	1.3220 हे० का बकदर गाग 1/2 गाग अर्थात् 0.6610 हे०
ग्राम/मोहल्ला	-	मंगपुरा
परगना	-	मुसादाबाद।
तहसील	-	मुसादाबाद।
जनपद	-	मुसादाबाद।



सम्यंति प्रभारी
मुसादाबाद विकास प्राधिकरण
मुसादाबाद

भारतीय गैर न्यायिक INDIA NON JUDICIAL

रु.
15000

पन्द्रह हजार रुपये



FIFTEEN
THOUSAND RUPEES

Rs.
15000

A 364045

उत्तर प्रदेश UTTAR PRADESH



14 JUN 2024

विक्रय-विलेख

भूमि का प्रकार
गाटा सं०
क्षेत्रफल

ग्राम/मोहल्ला
परगना
तहसील
जनपद

कृषि
677

1.3220 हे० का बकदर भाग
1/2 भाग अर्थात् 0.6610 हे०

मंगपुरा
मुरादाबाद।
मुरादाबाद।
मुरादाबाद।



सम्भारित प्रभारित
मुरादाबाद विकास प्राधिकरण
मुरादाबाद

भारतीय गैर न्यायिक INDIA NON JUDICIAL

रु.
15000

पन्द्रह हजार रुपये

FIFTEEN
THOUSAND RUPEES

Rs.
15000

भारत
INDIA

A 364046

उत्तर प्रदेश UTTAR PRADESH



विक्रय-विलेख

भूमि का प्रकार	-	कृषि
गाटा सं०	-	677
क्षेत्रफल	-	1.3220 हे० का बकदर भाग 1/2 भाग अर्थात् 0.6610 हे०
ग्राम/मोहल्ला	-	मंगूपुरा
परगना	-	मुरादाबाद।
तहसील	-	मुरादाबाद।
जनपद	-	मुरादाबाद।



सम्पत्त प्रशासक
मुरादाबाद विकास प्राधिकरण
मुरादाबाद

भारतीय गैर न्यायिक INDIA NON JUDICIAL

दस हजार रुपये

रु.
10000

भारत

Rs.
10000

TEN THOUSAND RUPEES

INDIA

867808

उत्तर प्रदेश UTTAR PRADESH



विक्रय-विलेख

भूमि का प्रकार	-	कृषि
गाटा सं०	-	677
क्षेत्रफल	-	1.3220 हे० का बकदर भाग 1/2 भाग अर्थात् 0.6610 हे०
ग्राम/मोहल्ला	-	मंगपुरा
परगना	-	मुरादाबाद।
तहसील	-	मुरादाबाद।
जनपद	-	मुरादाबाद।

14 JUL 2024



रामपति प्रसादी
मुरादाबाद विकास प्राधिकरण
मुरादाबाद



उत्तर प्रदेश UTTAR PRADESH

547819



दिनांक-दिनांक

14 JUN 2019

मुझे का प्रकार	-	काम
गोटा नं०	-	सी
संजवत	-	संयुक्त न्याय न्यायालय
	-	सोपानगर-1401
पान/संयुक्त	-	सोपानगर
नाम	-	सोपानगर
संयुक्त	-	सोपानगर
संयुक्त	-	सोपानगर



Handwritten signature and text, possibly a date or name, located at the bottom right of the page.

भारतीय गैर न्यायिक INDIA NON JUDICIAL

दस हजार रुपये

₹. 10000

भारत



Rs. 10000

TEN THOUSAND RUPEES

INDIA

867810

उत्तर प्रदेश UTTAR PRADESH

उत्तर प्रदेश

सहायक मुख्य अधिकारी
मुरादाबाद

M B D

मुख्य कोषाधिकारी
मुरादाबाद-1400

M B D

कोषागार-1400

विक्रय-विलेख

भूमि का प्रकार
गाटा सं०
क्षेत्रफल

ग्राम/मोहल्ला
परगना
तहसील
जनपद

कृषि
677
1.3220 हे० का सकदर गाग
1/2 गाग अर्थात् 0.6610 हे०
मंगपुरा
मुरादाबाद।
मुरादाबाद।
मुरादाबाद।

14 JUN 2024



सहायक मुख्य अधिकारी
मुरादाबाद विकास प्राधिकरण
मुरादाबाद

भारतीय गैर न्यायिक INDIA NON JUDICIAL

दस हजार रुपये

₹. 10000



Rs. 10000

TEN THOUSAND RUPEES

INDIA

867812

उत्तर प्रदेश UTTAR PRADESH

उत्तर प्रदेश

कृषि विभाग, मुख्य कार्यालय, मुरादाबाद

M B D


मुख्य कार्यालय, मुरादाबाद-1400

कोषागार-1400

विक्रय-विलेख

भूमि का प्रकार	-	कृषि
गांटा सं०	-	677
क्षेत्रफल	-	1.3220 हे० का बकदर भाग 1/2 भाग अर्थात् 0.6610 हे०
ग्राम/मोहल्ला	-	मंगूपुरा
परगना	-	मुरादाबाद।
तहसील	-	मुरादाबाद।
जनपद	-	मुरादाबाद।

14 JUN 2024



सम्पत्ति प्रभारी
मुरादाबाद विकास प्राधिकरण
मुरादाबाद

भारतीय गैर न्यायिक INDIA NON JUDICIAL

दस हजार रुपये

₹. 10000

भारत



Rs. 10000

TEN THOUSAND RUPEES

INDIA

उत्तर प्रदेश UTTAR PRADESH

867813

उत्तर प्रदेश

कार्यालय मुख्य कोषाधिकारी
मुरादाबाद

M B D. M B D.


मुख्य कोषाधिकारी
मुरादाबाद-1400

कोषागार-1400

विक्रय-विलेख

भूमि का प्रकार	-	कृषि
गाटा सं०	-	677
क्षेत्रफल	-	1.3220 हे० का बकदर भाग 1/2 भाग अर्थात् 0.6610 हे०
ग्राम/मोहल्ला	-	मंगपुरा
परगना	-	मुरादाबाद।
तहसील	-	मुरादाबाद।
जनपद	-	मुरादाबाद।

14 JUN 2024



सपत्ति प्रभाते
मुरादाबाद विकास प्राधिकरण
मुरादाबाद

भारतीय गैर न्यायिक INDIA NON JUDICIAL

एक हजार रुपये

₹ 10000



₹ 10000

TEN THOUSAND RUPEES

INDIA

867814

उत्तर प्रदेश UTTAR PRADESH



14 JAN 2008

उत्तर प्रदेश

एक हजार रुपये
एक सौ
शतक

एक / अठ्ठस
पचास
सहस्र
रुपय

एक
हजार
एक सौ दो अठ्ठस रुपय
एक सौ अठ्ठस रुपय दो
अठ्ठस
पचास
सहस्र
रुपय



उत्तर प्रदेश
गवर्नर
लखनऊ

भारतीय गैर न्यायिक INDIA NON JUDICIAL

दस हजार रुपये

₹.
10000

भारत

Rs.
10000

TEN THOUSAND RUPEES

INDIA

867815

उत्तर प्रदेश UTTAR PRADESH


उत्तर प्रदेश
कार्यालय मूल्य कोषाधिकारी
मुरादाबाद
M B D
मुख्य कोषाधिकारी
मुरादाबाद - 1400
कोषागार - 1400
M B D

विक्रय-विलेख

भूमि का प्रकार -
गाटा सं० -
क्षेत्रफल -
ग्राम/मोहल्ला -
परगना -
तहसील -
जनपद -

कृषि
677
1.3220 हे० का बंकर भाग
1/2 भाग अर्थात् 0.6610 हे०
मंगपुरा
मुरादाबाद।
मुरादाबाद।
मुरादाबाद।

14 JUN 2024



समन्ति प्रभारी
मुरादाबाद विकास प्राधिकरण
मुरादाबाद

भारतीय गैर न्यायिक INDIA NON JUDICIAL

दस हजार रुपये

रु.
10000

भारत

Rs.
10000

TEN THOUSAND RUPEES

INDIA

867816

उत्तर प्रदेश UTTAR PRADESH

उत्तर प्रदेश

M B D

कार्यालय मुख्य कोषाधिकारी
मुरादाबाद

M B D

मुख्य कोषाधिकारी
मुरादाबाद-1400

कोषागार-1400

14 JUN 2024

विक्रय-विलेख

भूमि का प्रकार	-	कृषि
गाटा सं०	-	677
क्षेत्रफल	-	1.3220 हे० का बकदर भाग 1/2 भाग अर्थात् 0.6610 हे०
ग्राम / मोहल्ला	-	मंगपुरा
परगना	-	मुरादाबाद।
तहसील	-	मुरादाबाद।
जनपद	-	मुरादाबाद।



सम्पत्ति विभागी
मुरादाबाद विकास प्राधिकरण
मुरादाबाद

भारतीय गैर न्यायिक INDIA NON JUDICIAL

दस हजार रुपये

रु.
10000




Rs.
10000

TEN THOUSAND RUPEES

INDIA


867817

उत्तर प्रदेश UTTAR PRADESH



विग्रह-विलेख

गूमि का प्रकार	-	कृषि
गाटा सं०	-	677
क्षेत्रफल	-	1.3220 हे० का बकदर माग 1/2 माग अर्थात् 0.6610 हे०
ग्राम/मोहल्ला	-	मंगपुरा
परगना	-	मुरादाबाद।
तहसील	-	मुरादाबाद।
जनपद	-	मुरादाबाद।



सम्यक् प्रभारी
मुरादाबाद विभाग प्राधिकरण
मुरादाबाद

भारतीय गैर न्यायिक INDIA NON JUDICIAL

दस हजार रुपये

₹. 10000

भारत

Rs. 10000

TEN THOUSAND RUPEES

INDIA

867818

उत्तर प्रदेश UTTAR PRADESH

उत्तर प्रदेश

कार्यालय मुख्य कोषाधिकारी
मुजफ्फरगढ़

M B D. M B D.

मुख्य कोषाधिकारी
मुजफ्फरगढ़-1400

कोषागार-1400

विक्रय-विलेख

भूमि का प्रकार	-	कृषि
गाटा सं०	-	677
क्षेत्रफल	-	1.3220 हे० का बकदर भाग 1/2 भाग अर्थात् 0.6610 हे०
ग्राम/मोहल्ला	-	मंगपुरा
परगना	-	मुजफ्फरगढ़।
तहसील	-	मुजफ्फरगढ़।
जनपद	-	मुजफ्फरगढ़।

14 JUN 1977



सम्पत्ति प्रभारी
मुजफ्फरगढ़ विकास अधिकारी
मुजफ्फरगढ़

भारतीय गैर न्यायिक INDIA NON JUDICIAL

दस हजार रुपये

₹.
10000

भारत



Rs.
10000

TEN THOUSAND RUPEES

INDIA

उत्तर प्रदेश UTTAR PRADESH

867819

उत्तर प्रदेश

M B D

कार्यालय मुज्य कोषाधिकारी
मुसदाबाद

मुख्य कोषाधिकारी
पुरादाबाद-1400


कोषागार-1400

M B D

विक्रय-विलेख

भूमि का प्रकार	-	कृषि
गाटा सं०	-	677
क्षेत्रफल	-	1.3220 हे० का बकदर भाग 1/2 भाग अर्थात् 0.6610 हे०
ग्राम/मोहल्ला	-	गंगूपुरा
परगना	-	मुसदाबाद।
तहसील	-	मुसदाबाद।
जनपद	-	मुसदाबाद।

14 JUN 2024



सम्पत्ति प्रभारी
मुसदाबाद विकास प्राधिकरण
मुसदाबाद

भारतीय गैर न्यायिक INDIA NON JUDICIAL

दस हजार रुपये

भारत

₹
10000


Rs.
10000

TEN THOUSAND RUPEES

INDIA

उत्तर प्रदेश UTTAR PRADESH

867820



विक्रय-विलेख

भूमि का प्रकार	-	कृषि
गाटा सं०	-	677
क्षेत्रफल	-	1.3220 हे० का बकदर भाग 1/2 भाग अर्थात् 0.6610 हे०
ग्राम/मोहल्ला	-	मंगपुरा
परगना	-	मुसादाबाद।
तहसील	-	मुसादाबाद।
जगह	-	मुसादाबाद।



संयोजित देवारी
मुसादाबाद विकास प्राधिकरण
मुसादाबाद

भारतीय गैर न्यायिक INDIA NON JUDICIAL

दस हजार रुपये

रु.
10000

भारत



Rs.
10000

TEN THOUSAND RUPEES

INDIA

उत्तर प्रदेश UTTAR PRADESH

867821



विक्रय-विलेख

भूमि का प्रकार	-	कृषि
गाटा सं०	-	677
क्षेत्रफल	-	1.3220 हे० का बकदर भाग 1/2 भाग अर्थात् 0.6610 हे०
ग्राम/गोहल्ला	-	मंगूपुरा
परगना	-	मुरादाबाद।
तहसील	-	मुरादाबाद।
जनपद	-	मुरादाबाद।

14 JUN 2024




सम्पत्ति प्रगारी
मुरादाबाद विकास प्राधिकरण
मुरादाबाद

भारतीय गैर न्यायिक INDIA NON JUDICIAL

दस हजार रुपये

₹.
10000

भारत

Rs.
10000

TEN THOUSAND RUPEES

INDIA

867822


उत्तर प्रदेश UTTAR PRADESH

उत्तर प्रदेश
कार्यालय मुख्य कोषाधिकारी
मुरादाबाद
मुख्य कोषाधिकारी
मुरादाबाद-1400
कोषागार-1400

विक्रय-विलेख

भूमि का प्रकार	-	कृषि
गाटा सं०	-	677
क्षेत्रफल	-	1.3220 हे० का बकदर भाग 1/2 भाग अर्थात् 0.6610 हे०
ग्राम/मोहल्ला	-	मंगपुरा
परगना	-	मुरादाबाद।
तहसील	-	मुरादाबाद।
जनपद	-	मुरादाबाद।

14 JUN 2024 14 JUN 2024



सम्पत्ति प्रभारी
मुरादाबाद विकास प्राधिकरण
मुरादाबाद

भारतीय गैर न्यायिक

भारत INDIA

रु. 500



FIVE HUNDRED
RUPEES

पाँच सौ रुपये

सत्यमेव जयते

Rs 500



INDIA NON JUDICIAL

09 MAY 2024

उत्तर प्रदेश UTTAR PRADESH

AL 51.1194

विक्रय-विलेख


भूमि का प्रकार
गाटा सं०
क्षेत्रफल

ग्राम/मोहल्ला
परगना
तहसील
जनपद

कृषि
677

1.3220 हे० का बकदर भाग
1/2 भाग अर्थात् 0.6610 हे०

मंगूपुरा
मुरादाबाद।
मुरादाबाद।
मुरादाबाद।



सम्पत्ति प्रभारी
मुरादाबाद विभागस प्राधिकरण
मुरादाबाद

भारतीय गैर न्यायिक

भारत INDIA

रु. 500



FIVE HUNDRED
RUPEES

पाँच सौ रुपये

सत्यमेव जयते

Rs 500



INDIA NON JUDICIAL

09 MAR 2024

AL 511195

उत्तर प्रदेश UTTAR PRADESH

विक्रय-विलेख

भूमि का प्रकार
गाटा सं०
क्षेत्रफल

ग्राम/मोहल्ला
परगना
तहसील
जनपद

कृषि
677

1.3220 हे० का बकदर गाग
1/2 गाग अर्थात् 0.6610 हे०

मंगूपुरा
मुरादाबाद।
मुरादाबाद।
मुरादाबाद।



मुरादाबाद
मुरादाबाद
मुरादाबाद




AL 511196

प्रदेश UTTAR PRADESH

विक्रय-विलेख

भूमि का प्रकार	-	कृषि
गाटा सं०	-	677
क्षेत्रफल	-	1.3220 हे० का बकदर भाग
	-	1/2 भाग अर्थात् 0.6610 हे०
ग्राम/मोहल्ला	-	मंगपुरा
परगना	-	मुरादाबाद।
तहसील	-	मुरादाबाद।
जनपद	-	मुरादाबाद।



मुख्य शंकरिका
मुरादाबाद विभाग प्रमुख
मुरादाबाद

**Registry for 677 - Part 2 of Part 4
Continued.....**