



उत्तर प्रदेश UTTAR PRADESH

A 363988

उत्तर प्रदेश  
 कायोलय मुख्य कोषाधिकारी  
 मुरादाबाद

M B D.

मुख्य कोषाधिकारी  
 मुरादाबाद-1400


कोषागार-1400

विक्रय-विलेख

M B  
 भूमे का प्रकार  
 गाटा सं०  
 क्षेत्रफल  
 ग्राम/मोहल्ला  
 परगना  
 तहसील  
 जनपद

- कृषि  
 - 694  
 - 1.1330 हे० में से बकदर भाग 0.6604 हे०  
 - मंगपुरा  
 - मुरादाबाद।  
 - मुरादाबाद।  
 - मुरादाबाद।

05 JUN 2021



सधोसि प्रभारी  
 मुरादाबाद विकास प्राधिकरण  
 मुरादाबाद

भारतीय गैर न्यायिक INDIA NON JUDICIAL

रु.  
15000

FIFTEEN  
THOUSAND RUPEES

पन्द्रह हजार रुपये

Rs.  
15000



उत्तर प्रदेश UTTAR PRADESH

A 363989

A 363989

उत्तर प्रदेश  
मुख्य कृषि अधिकारी  
मुसादाबाद

M B D

मुख्य कृषि अधिकारी  
मुसादाबाद-1400

M B D

कृषि अधिकारी-1400

विक्रय-विलेख

भूमि का प्रकार	-	कृषि
गांटा सं०	-	694
क्षेत्रफल	-	1.1330 हे० में से बकदर भाग 0.6604 हे०
ग्राम/मोहल्ला	-	मंगपुरा
परगना	-	मुसादाबाद।
तहसील	-	मुसादाबाद।
जनपद	-	मुसादाबाद।

05 JUN 2024



मुख्य कृषि अधिकारी  
मुसादाबाद, विकास प्राधिकरण  
मुसादाबाद

भारतीय गैर न्यायिक INDIA NON JUDICIAL

रु.  
15000

पन्द्रह हजार रुपये

FIFTEEN  
THOUSAND RUPEES

Rs.  
15000

INDIA

उत्तर प्रदेश UTTAR PRADESH

A 363990

उत्तर प्रदेश

कार्यालय मुख्य कोषाधिकारी  
मुरादाबाद

M B D

मुख्य कोषाधिकारी  
मुरादाबाद-1400

कोषागार-1400

विक्रय-विलेख

M B  
 विनि का प्रकार  
 गाटा सं०  
 क्षेत्रफल  
 ग्राम/मोहल्ला  
 परगना  
 तहसील  
 जनपद

- कृषि
- 694
- 1.1330 हे० में से बकदर भाग 0.6604 हे०
- मंगपुरा
- मुरादाबाद।
- मुरादाबाद।
- मुरादाबाद।

05 JUN 2024



रामपति प्रभारी  
 मुरादाबाद विकास प्राधिकरण  
 मुरादाबाद

भारतीय गैर न्यायिक INDIA NON JUDICIAL

रु.  
15000

FIFTEEN  
THOUSAND RUPEES

पन्द्रह हजार रुपये

Rs.  
15000

भारत  
INDIA

उत्तर प्रदेश UTTAR PRADESH

A 363991

A 363991

उत्तर प्रदेश

मुख्य कोषाधिकारी  
मुरादाबाद

M B D


मुख्य कोषाधिकारी  
मुरादाबाद-1400

कोषागार-1400

विक्रय-विलेख

भूमि का प्रकार	-	कृषि
गाटा सं०	-	694
क्षेत्रफल	-	1.1330 हे० में से बकदर भाग 0.6604 हे०
ग्राम/मोहल्ला	-	मंगपुरा
परगना	-	मुरादाबाद।
तहसील	-	मुरादाबाद।
जनपद	-	मुरादाबाद।

05 JUN 2024



सन्तोष प्रभारी  
मुरादाबाद विकास प्राधिकरण  
मुरादाबाद

भारतीय गैर न्यायिक INDIA NON JUDICIAL

रु.  
15000

पन्द्रह हजार रुपये

FIFTEEN  
THOUSAND RUPEES

Rs.  
15000

INDIA

उत्तर प्रदेश UTTAR PRADESH

A 363992

A 363992

उत्तर प्रदेश  
जायंती नुश्च कोषाधिकारी  
मुरादाबाद  
नुश्च कोषाधिकारी  
मुरादाबाद-1400  
कोषागार-1400

05 JUN 2024

विक्रय-विलेख

M	सूचि का प्रकार	-	कृषि
B	गाँवा सं०	-	694
D.	क्षेत्रफल	-	1.1330 हे० में से बकदर भाग 0.6604 हे०
	ग्राम/मोहल्ला	-	मंगपुरा
	परगना	-	मुरादाबाद।
	तहसील	-	मुरादाबाद।
	जनपद	-	मुरादाबाद।

सम्पत्ति प्रभारी  
मुरादाबाद विकास प्राधिकरण  
मुरादाबाद

भारतीय गैर न्यायिक INDIA NON JUDICIAL

दस हजार रुपये

₹  
10000

भारत

Rs.  
10000

TEN THOUSAND RUPEES

INDIA

उत्तर प्रदेश UTTAR PRADESH

867650


867650

उत्तर प्रदेश  
मुख्य कोषाधिकारी  
मुरादाबाद  
मुख्य कोषाधिकारी  
मुरादाबाद-1400  
कोषागार-1400  
05 JUN 2024

विक्रय-विलेख

भूमि का प्रकार  
गाटा सं०  
क्षेत्रफल  
ग्राम/मोहल्ला  
परगना  
तहसील  
जनपद

- कृषि  
- 694  
- 1.1330 हे० में से बकदर भाग 0.6604 हे०  
- मंगपुरा  
- मुरादाबाद।  
- मुरादाबाद।  
- मुरादाबाद।



भूमि प्रभासी  
मुरादाबाद विकास प्राधिकरण  
मुरादाबाद

भारतीय गैर न्यायिक INDIA NON JUDICIAL

दस हजार रुपये

₹  
10000

भारत

Rs.  
10000

TEN THOUSAND RUPEES

INDIA

उत्तर प्रदेश UTTAR PRADESH

867743

05 JUN 2024

M B D

मुख्य कोषाधिकारी  
मुरादाबाद

मुख्य कोषाधिकारी  
मुरादाबाद-1400


कोषागार-1400


M B D


विक्रय-विलेख

सूचि का प्रकार  
गाटा सं०  
क्षेत्रफल  
ग्राम/मोहल्ला  
परगना  
तहसील  
जनपद

- कृषि  
- 694  
- 1.1330 हे० में से बकदर भाग 0.6604 हे०  
- मंगपुरा  
- मुरादाबाद।  
- मुरादाबाद।  
- मुरादाबाद।





  
सम्पत्ति प्रभारी  
मुरादाबाद विकास प्राधिकरण  
मुरादाबाद

भारतीय गैर न्यायिक INDIA NON JUDICIAL

दस हजार रुपये

₹ 10000

भारत



Rs. 10000

TEN THOUSAND RUPEES

INDIA

उत्तर प्रदेश UTTAR PRADESH

867744

उत्तर प्रदेश

मुख्य 7 मुखा कृषि अधिकारी 38

मुसादाबाद

M B D

मुख्य कोषाधिकारी

मुसादाबाद-1400

कोषागार-1400

विक्रय-विलेख

भूमि का प्रकार

गाटा सं०

क्षेत्रफल

ग्राम/मोहल्ला

परगना

तहसील

जनपद

- कृषि

- 694

- 1.1330 हे० में से बकदर भाग 0.6604 हे०

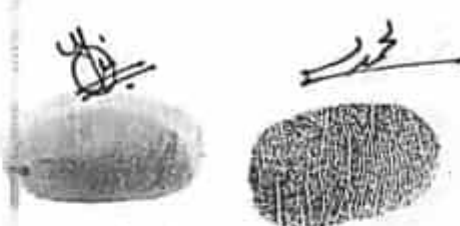
- मंगपुरा

- मुसादाबाद।

- मुसादाबाद।

- मुसादाबाद।

05 JUN 2024



समान प्रभारी

मुसादाबाद विकास प्राधिकरण

मुसादाबाद

भारतीय गैर न्यायिक INDIA NON JUDICIAL

दस हजार रुपये

₹ 10000



Rs. 10000

TEN THOUSAND RUPEES

INDIA

उत्तर प्रदेश UTTAR PRADESH

867745

867745

उत्तर प्रदेश

मुख्य कोषाधिकारी  
मुरादाबाद

M B D.

मुख्य कोषाधिकारी  
मुरादाबाद - 1400

कोषागार - 1401

विक्रय-विलेख

M B का प्रकार  
गाटा सं०  
क्षेत्रफल  
ग्राम/मोहल्ला  
परगना  
तहसील  
जनपद

- कृषि
- 694
- 1.1330 हे० में से बकदर भाग 0.6604 हे०
- मंगपुरा
- मुरादाबाद।
- मुरादाबाद।
- मुरादाबाद।

05 JUN 2024

सहायक प्रभारी  
मुरादाबाद विकास प्राधिकरण  
मुरादाबाद

भारतीय गैर न्यायिक INDIA NON JUDICIAL

दस हजार रुपये

रु.  
10000



Rs.  
10000

TEN THOUSAND RUPEES

INDIA

उत्तर प्रदेश UTTAR PRADESH

867746

867746

उत्तर प्रदेश

मुख्य कोषाधिकारी  
मुरादाबाद

M B D. M B D.

मुख्य कोषाधिकारी  
मुरादाबाद-1400


कोषागार-1400

विक्रय-विलेख

भूमि का प्रकार  
गाटा सं०  
क्षेत्रफल  
ग्राम/मोहल्ला  
परगना  
तहसील  
जनपद

- कृषि  
- 694  
- 1.1330 हे० में से बकदर भाग 0.6604 हे०  
- मंगपुरा  
- मुरादाबाद।  
- मुरादाबाद।  
- मुरादाबाद।

05 JUN 2024



सम्पत्ति प्रभारी  
मुरादाबाद विकास प्राधिकरण  
मुरादाबाद

भारतीय गैर न्यायिक INDIA NON JUDICIAL

दस हजार रुपये

₹  
10000



Rs.  
10000

TEN THOUSAND RUPEES

INDIA

867747

उत्तर प्रदेश UTTAR PRADESH

उत्तर प्रदेश

कार्यालय मुख्य कोषाधिकारी  
मुरादाबाद

M  
B  
D

मुख्य कोषाधिकारी  
मुरादाबाद-1400

कोषागार-1400

विक्रय-विलेख

भूमि का प्रकार  
गाटा सं०  
क्षेत्रफल  
ग्राम/मोहल्ला  
परगना  
तहसील  
जनपद

- कृषि  
- 694  
- 1.1330 हे० में से बकदर भाग 0.6604 हे०  
- मंगपुरा  
- मुरादाबाद।  
- मुरादाबाद।  
- मुरादाबाद।

05 JUN 2024

अधीन प्रभारी  
मुरादाबाद निकास प्राधिकरण  
मुरादाबाद

182

भारतीय गैर न्यायिक INDIA NON JUDICIAL

दस हजार रुपये

₹. 10000



Rs. 10000

TEN THOUSAND RUPEES

उत्तर प्रदेश UTTAR PRADESH

867748

867748

उत्तर प्रदेश

कायदा मूल्य कोषाधिकारी  
मुरादाबाद

M B D

मुख्य कोषाधिकारी  
मुरादाबाद-1400

कोषागार-1400

05 JUN 2024

विक्रय-विलेख

M B D

भूमि का प्रकार  
गाटा सं०  
क्षेत्रफल  
ग्राम/मोहल्ला  
परगना  
तहसील  
जनपद

- कृषि  
- 694  
- 1.1330 हे० में से बकदर भाग 0.6604 हे०  
- मंगपुरा  
- मुरादाबाद।  
- मुरादाबाद।  
- मुरादाबाद।



सम्पत्ति प्रभारी  
मुरादाबाद विकास प्राधिकरण  
मुरादाबाद

भारतायगेर न्यायिक INDIA NON JUDICIAL

दस हजार रुपये

रु.  
10000

भारत

Rs.  
10000

TEN THOUSAND RUPEES

INDIA

उत्तर प्रदेश UTTAR PRADESH

867749

867749

उत्तर प्रदेश

कार्यालय मुख. प्राधिकारी  
मुरादाबाद

M B D. मुख्य कोषाधिकारी  
मुरादाबाद-1400 M B D.


कोषागार-1400


विक्रय-विलेख

मि का प्रकार  
गाटा सं०  
क्षेत्रफल  
ग्राम/मोहल्ला  
परगना  
तहसील  
जनपद

- कृषि
- 694
- 1.1330 हे० में से बकदर भाग 0.6604 हे०
- मंगपुरा
- मुरादाबाद।
- मुरादाबाद।
- मुरादाबाद।

05 JUN 2024







समन्त प्रभारी  
मुरादाबाद विकास प्राधिकरण  
मुरादाबाद

भारतीय गैर न्यायिक INDIA NON JUDICIAL

दस हजार रुपये

रु.  
10000



Rs.  
10000

TEN THOUSAND RUPEES

INDIA

उत्तर प्रदेश UTTAR PRADESH

867750

उत्तर प्रदेश

मुख्य कोषाधिकारी 1400  
मुरादाबाद

M B D. M B

मुख्य कोषाधिकारी  
मुरादाबाद-1400

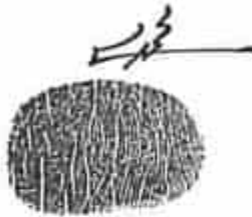
कोषागार-1400

विक्रय-विलेख

कृषि  
694  
1.1330 हे० में से बकदर भाग 0.6604 हे०  
मंगपुरा  
मुरादाबाद।  
मुरादाबाद।  
मुरादाबाद।

मिका प्रकार  
गाटा सं०  
क्षेत्रफल  
ग्राम/मोहल्ला  
परगना  
तहसील  
जनपद

05 JUN 2007



सहायि प्रभारी  
मुरादाबाद विकास प्राधिकरण  
मुरादाबाद

भारतीय गैर न्यायिक INDIA NON JUDICIAL

दस हजार रुपये

रु.  
10000

भारत



Rs.  
10000

TEN THOUSAND RUPEES

INDIA

उत्तर प्रदेश UTTAR PRADESH

857751

867751

उत्तर प्रदेश

मिशनर मूल्य कीषाधिकारी  
मुसादाबाद

M B D.

मूल्य कीषाधिकारी  
मुसादाबाद-1400

कीषागार-1400


विक्रय-विलेख

M B D.

मि का प्रकार  
गुंटा सं०  
क्षेत्रफल  
ग्राम/मोहल्ला  
परगना  
तहसील  
जनपद

- कृषि  
- 694  
- 1.1330 हे० में से बकदर भाग 0.6804 हे०  
- मंगपुरा  
- मुसादाबाद।  
- मुसादाबाद।  
- मुसादाबाद।

05 JUN 2000



सन्तोष प्रभारी  
मुसादाबाद विकास प्राधिकरण  
मुसादाबाद

भारतीय गैर न्यायिक INDIA NON JUDICIAL

दस हजार रुपये

₹  
10000

भारत

Rs.  
10000

TEN THOUSAND RUPEES

INDIA

उत्तर प्रदेश UTTAR PRADESH

867752

उत्तर प्रदेश  
कार्यालय मुख्य कोषाधिकारी  
मुरादाबाद  
मुख्य कोषाधिकारी  
मुरादाबाद-14001  
कोषागार-1400

M  
B  
D

M  
B  
D  
मौजि का प्रकार  
गोटा सं०  
क्षेत्रफल  
ग्राम/मोहल्ला  
परगना  
तहसील  
जनपद

विक्रय-विलेख

- कृषि  
- 694  
- 1.1330 हे० में से बकदर भाग 0.6604 हे०  
- मंगपुरा  
- मुरादाबाद।  
- मुरादाबाद।  
- मुरादाबाद।

05 JUN 2024

सम्पत्ति प्रभारी  
मुरादाबाद विकास प्राधिकरण  
मुरादाबाद

भारतीय गैर न्यायिक INDIA NON JUDICIAL

दस हजार रुपये

रु.  
10000



Rs.  
10000

TEN THOUSAND RUPEES

INDIA

उत्तर प्रदेश UTTAR PRADESH

867753

867753

उत्तर प्रदेश

मुख्य कोषाधिकारी  
मुरादाबाद

M B D


मुख्य कोषाधिकारी  
मुरादाबाद-1400

कोषागार-1400

05 JUN 2020

विक्रय-विलेख

भूमि का प्रकार	-	कृषि
गाटा सं०	-	694
क्षेत्रफल	-	1.1330 हे० में से बकदर भाग 0.6604 हे०
ग्राम/मोहल्ला	-	मंगपुरा
परगना	-	मुरादाबाद।
तहसील	-	मुरादाबाद।
जनपद	-	मुरादाबाद।



सम्पत्ति प्रभारी  
मुरादाबाद विकास प्राधिकरण  
मुरादाबाद

भारतीय गैर न्यायिक INDIA NON JUDICIAL

दस हजार रुपये

₹. 10000



Rs. 10000

TEN THOUSAND RUPEES

उत्तर प्रदेश UTTAR PRADESH

867754

867754

उत्तर प्रदेश

राज्य मुख्य कोषाधिकारी  
मुसादाबाद

M B D

मुख्य कोषाधिकारी  
मुसादाबाद-1400


कोषागार-1400

05 JUN 1977

विक्रय-विलेख

भूमि का प्रकार  
गाटा सं०  
क्षेत्रफल  
ग्राम/गोहल्ला  
परगना  
तहसील  
जनपद

- कृषि  
- 694  
- 1.1330 हे० में से बकदर भाग 0.6604 हे०  
- मंगपुरा  
- मुसादाबाद।  
- मुसादाबाद।  
- मुसादाबाद।



सम्यक्ति प्रभारी  
मुसादाबाद विकास प्राधिकरण  
मुसादाबाद

भारतीय गैर न्यायिक INDIA NON JUDICIAL

दस हजार रुपये

₹. 10000



Rs. 10000

TEN THOUSAND RUPEES

INDIA

उत्तर प्रदेश UTTAR PRADESH

867755

867755

उत्तर प्रदेश

मुख्य न्यायाधिकारी, मुरादाबाद

M B D

मुख्य न्यायाधिकारी मुरादाबाद-1400

सहायक न्यायाधिकारी-1400

विक्रय-विलेख

M B D

भूमि का प्रकार - गाटा सं० क्षेत्रफल ग्राम/मोहल्ला परगना तहसील जनपद

- कृषि

- 694

- 1.1330 हे० में से बकदर भाग 0.6604 हे०

- मंगपुरा

- मुरादाबाद।

- मुरादाबाद।

- मुरादाबाद।

05 JUN 2024

Handwritten signature/initials

Handwritten signature/initials



सम्पत्ति प्रभारी  
मुरादाबाद विकास प्राधिकरण  
मुरादाबाद

भारतीय गैर न्यायिक INDIA NON JUDICIAL

दस हजार रुपये

₹  
10000

भारत



Rs.  
10000

TEN THOUSAND RUPEES

INDIA

उत्तर प्रदेश UTTAR PRADESH

867756

उत्तर प्रदेश  
मुख्य कोषाधिकारी  
मुरादाबाद

M B D

मुख्य कोषाधिकारी  
मुरादाबाद-1400

कोषागार-1400

05 JUN 2024

विक्रय-विलेख

भूमि का प्रकार	-	कृषि
गाटा सं०	-	694
क्षेत्रफल	-	1.1330 हे० में से बकदर भाग 0.6604 हे०
ग्राम/मोहल्ला	-	मंगपुरा
परगना	-	मुरादाबाद।
तहसील	-	मुरादाबाद।
जनपद	-	मुरादाबाद।



सम्पत्ति प्रभारी  
मुरादाबाद विकास प्राधिकरण  
मुरादाबाद

भारतीय गैर न्यायिक INDIA NON JUDICIAL

दस हजार रुपये

₹ 10000

भारत



Rs. 10000

TEN THOUSAND RUPEES

INDIA

867757

उत्तर प्रदेश UTTAR PRADESH

सम्पत्ति प्रभारी

सम्पत्ति प्रभारी

मुसदाबाद

M B D

मुख्य कोषाधिकारी


मुसदाबाद-1400

कोषागार-1400

05 JUN 2024

विक्रय-विलेख

M	शुद्धि का प्रकार	-	कृषि
B	गाटा सं०	-	694
D	क्षेत्रफल	-	1.1330 हे० में से बकदर भाग 0.6604 हे०
	ग्राम/मोहल्ला	-	गंगपुरा
	परगना	-	मुसदाबाद।
	तहसील	-	मुसदाबाद।
	जनपद	-	मुसदाबाद।



सम्पत्ति प्रभारी

मुसदाबाद विकास प्राधिकरण

मुसदाबाद

भारतीय गैर न्यायिक INDIA NON JUDICIAL

दस हजार रुपये

₹  
10000

भारत



सत्यमेव जयते

INDIA

Rs.  
10000

TEN THOUSAND RUPEES

उत्तर प्रदेश UTTAR PRADESH

867758


मुरादाबाद  
मुख्य कोषाधिकारी  
मुरादाबाद-1400  
कोषागार-1400

05 JUN 2024

विक्रय-विलेख

M भूमि का प्रकार  
B गाटा सं०  
D क्षेत्रफल  
ग्राम/मोहल्ला  
परगना  
तहसील  
जनपद

- कृषि  
- 694  
- 1.1330 हे० में से बकदर भाग 0.6604 हे०  
- मंगपुरा  
- मुरादाबाद।  
- मुरादाबाद।  
- मुरादाबाद।



सम्पत्ति प्रभारी  
मुरादाबाद विकास प्राधिकरण  
मुरादाबाद

भारतीय गैर न्यायिक INDIA NON JUDICIAL

दस हजार रुपये

₹. 10000



Rs. 10000

TEN THOUSAND RUPEES

उत्तर प्रदेश UTTAR PRADESH

867759

उत्तर प्रदेश  
कार्यालय मुख्य कोषाधिकारी  
मुरादाबाद

M B D

मुख्य कोषाधिकारी  
मुरादाबाद-1400

कोषागार-1400

05 JUN 2024

विक्रय-विलेख

वि. का प्रकार	-	कृषि
गाटा सं०	-	694
क्षेत्रफल	-	1.1330 हे० में से बकदर भाग 0.6604 हे०
ग्राम/मोहल्ला	-	मंगपुरा
परगना	-	मुरादाबाद।
तहसील	-	मुरादाबाद।
जनपद	-	मुरादाबाद।



सम्पत्ति प्रभारी  
मुरादाबाद विकास प्राधिकरण  
मुरादाबाद

भारतीय गैर न्यायिक INDIA NON JUDICIAL

दस हजार रुपये

₹. 10000

भारत



Rs. 10000

TEN THOUSAND RUPEES

INDIA

867760

उत्तर प्रदेश UTTAR PRADESH

उत्तर प्रदेश

का.प्र.सं. मुख्य कोषाधिकारी

मुसादाबाद

मुख्य कोषाधिकारी

मुसादाबाद-1400

कोषागार-1400

05 JUN 2024

विक्रय-विलेख

भूमि का प्रकार	-	कृषि
गाटा सं०	-	694
क्षेत्रफल	-	1.1330 हे० में से बकदर भाग 0.6604 हे०
ग्राम/मोहल्ला	-	मंगपुरा
परगना	-	मुसादाबाद।
तहसील	-	मुसादाबाद।
जनपद	-	मुसादाबाद।



सम्पत्ति प्रभारी  
मुसादाबाद विकास प्राधिकरण  
मुसादाबाद

भारतीय गैर न्यायिक INDIA NON JUDICIAL

दस हजार रुपये

रु.  
10000

भारत

Rs.  
10000

TEN THOUSAND RUPEES

INDIA

उत्तर प्रदेश UTTAR PRADESH

857761

867761

उत्तर प्रदेश

मुख्य कोषाधिकारी  
मुसादाबाद

M B D

मुख्य कोषाधिकारी  
मुसादाबाद-1400


M B D

मुसादाबाद का प्रकार  
गिट्टा सं०  
क्षेत्रफल  
ग्राम/मोहल्ला  
परगना  
तहसील  
जनपद

विक्रय-विलेख

- कृषि
- 694
- 1.1330 हे० में से बकदर भाग 0.6604 हे०
- मंगपुरा
- मुसादाबाद।
- मुसादाबाद।
- मुसादाबाद।

05 JUN 2024



सम्पत्ति प्रभारी  
मुसादाबाद विकास प्राधिकरण  
मुसादाबाद

भारतीय गैर न्यायिक INDIA NON JUDICIAL

दस हजार रुपये

₹. 10000



Rs. 10000

TEN THOUSAND RUPEES

INDIA

उत्तर प्रदेश UTTAR PRADESH

867762

867762

उत्तर प्रदेश

मुख्य कार्याधिकारी  
गुरादाबाद

M B D

मुख्य कार्याधिकारी, श्री  
गुरादाबाद - 14100


कार्यालय - 14100

विक्रय-विलेख

M B  
शुद्धि का प्रकार  
गाय सं०  
क्षेत्रफल  
ग्राम/गौडल्ला  
परगना  
तहसील  
जनपद

- कृषि
- 694
- 1.1330 हे० में से सकदर भाग 0.6604 हे०
- गंगपुरा
- गुरादाबाद।
- गुरादाबाद।
- गुरादाबाद।

05 JUN 2024



सम्पत्ति प्रभारी  
गुरादाबाद विकास प्राधिकरण  
गुरादाबाद

भारतीय गैर न्यायिक INDIA NON JUDICIAL

दस हजार रुपये

₹ 10000



Rs. 10000

TEN THOUSAND RUPEES

INDIA

उत्तर प्रदेश UTTAR PRADESH

867763

उत्तर प्रदेश

कमलेश मुख् कोषाधिकारी  
मुरादाबाद

M B D

मुख् कोषाधिकारी  
मुरादाबाद-1400

उत्तर प्रदेश

कोषागार-1400

05 JUN 2024

M

भूमि का प्रकार  
गाटा सं०  
क्षेत्रफल  
ग्राम/मोहल्ला  
परगना  
तहसील  
जनपद

विक्रय-विलेख

- कृषि
- 694
- 1.1330 हे० में से बकदर भाग 0.6604 हे०
- मंगपुरा
- मुरादाबाद।
- मुरादाबाद।
- मुरादाबाद।

*(Handwritten signatures and stamps)*

सम्पत्ति प्रभारी  
मुरादाबाद विकास प्राधिकरण  
मुरादाबाद

भारतीय गैर न्यायिक INDIA NON JUDICIAL

दस हजार रुपये

₹. 10000

भारत

Rs. 10000

TEN THOUSAND RUPEES

INDIA

उत्तर प्रदेश UTTAR PRADESH

867784

867764

उत्तर प्रदेश

कृषि विकास न्यायिक कोषाधिकारी  
मुरादाबाद

M  
न्युमि का प्रकार  
गुटा सं०  
क्षेत्रफल  
ग्राम/मोहल्ला  
परगना  
तहसील  
जनपद


मुख्य कोषाधिकारी  
मुरादाबाद-1400

कलेक्टर-1400

05 JUN 2024

विक्रय-विलेख

- कृषि
- 694
- 1.1330 हे० में से बकदर भाग 0.6604 हे०
- मंगपुरा
- मुरादाबाद।
- मुरादाबाद।
- मुरादाबाद।



सम्पत्ति प्रभारी  
मुरादाबाद विकास प्राधिकरण  
मुरादाबाद

भारतीय गैर न्यायिक INDIA NON JUDICIAL

दस हजार रुपये

₹. 10000

भारत

Rs. 10000

TEN THOUSAND RUPEES

INDIA

उत्तर प्रदेश UTTAR PRADESH

887755

867765

M B D

मुख्य कोषाधिकारी  
मुरादाबाद


मुख्य कोषाधिकारी  
मुरादाबाद-1400


कोषागार-1400

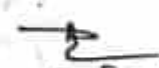
विक्रय-विलेख

- M भूमि का प्रकार - कृषि
- B गाटा सं० - 694
- D क्षेत्रफल - 1.1330 हे० में से बकदर भाग 0.6604 हे०
- ग्राम/मोहल्ला - मंगपुरा
- परगना - मुरादाबाद।
- तहसील - मुरादाबाद।
- जनपद - मुरादाबाद।

05 JUN 2024





  
सम्पत्ति प्रभारी  
मुरादाबाद विकास प्राधिकरण  
मुरादाबाद

भारतीय गैर न्यायिक INDIA NON JUDICIAL

दस हजार रुपये

₹. 10000

भारत



Rs. 10000

TEN THOUSAND RUPEES

INDIA

उत्तर प्रदेश UTTAR PRADESH

867766

उत्तर प्रदेश

मुख्य कोषाधिकारी  
मुरादाबाद

M B D.

मुख्य कोषाधिकारी  
मुरादाबाद-1400

कोषागार-1400


M B D.

भूमि का प्रकार  
गोटा सं०  
क्षेत्रफल  
ग्राम/मोहल्ला  
परगना  
तहसील  
जनपद

विक्रय-विलेख

- कृषि
- 694
- 1.1330 हे० में से बकदर भाग 0.6604 हे०
- मंगपुरा
- मुरादाबाद।
- मुरादाबाद।
- मुरादाबाद।

05 JUN 2024



सम्पत्ति प्रभारी  
मुरादाबाद विकास प्राधिकरण  
मुरादाबाद

भारतीय गैर न्यायिक INDIA NON JUDICIAL

दस हजार रुपये

₹  
10000

भारत

Rs.  
10000

TEN THOUSAND RUPEES

INDIA

उत्तर प्रदेश UTTAR PRADESH

867767

उत्तर प्रदेश  
मुख्य न्यायाधिकारी  
मुसदाबाद

M B D

मुख्य न्यायाधिकारी  
मुसदाबाद - 1400

क्रीडागा 1400

विक्रय-विलेख

भूमि का प्रकार	-	कृषि
गाटा सं०	-	694
क्षेत्रफल	-	1.1330 हे० में से बकदर भाग 0.6604 हे०
ग्राम/मोहल्ला	-	मंगूपुरा
परगना	-	मुसदाबाद।
तहसील	-	मुसदाबाद।
जनपद	-	मुसदाबाद।

05 JUN 2024



सम्पत्ति प्रभारी  
मुसदाबाद विकास प्राधिकरण  
मुसदाबाद

भारतीय गैर न्यायिक INDIA NON JUDICIAL

दस हजार रुपये

₹. 10000

भारत

Rs. 10000

TEN THOUSAND RUPEES

INDIA

उत्तर प्रदेश UTTAR PRADESH

867768

867768

उत्तर प्रदेश

कार्यालय मुख्य कोषाधिकारी  
मुरादाबाद

M B D

मुख्य कोषाधिकारी  
मुरादाबाद-1400

कोषागार-1400

विक्रय-विलेख

भूमि का प्रकार	-	कृषि
गाटा सं०	-	694
क्षेत्रफल	-	1.1330 हे० में से बकदर भाग 0.6604 हे०
ग्राम/मोहल्ला	-	गंगपुरा
परगना	-	मुरादाबाद।
तहसील	-	मुरादाबाद।
जनपद	-	मुरादाबाद।

05 JUN 2024



सम्पत्ति प्रभारी  
मुरादाबाद विकास प्राधिकरण  
मुरादाबाद

भारतीय गैर न्यायिक INDIA NON JUDICIAL

दस हजार रुपये

₹. 10000

भारत



Rs. 10000

TEN THOUSAND RUPEES

INDIA

उत्तर प्रदेश UTTAR PRADESH

867769

उत्तर प्रदेश

मुख्य कोषाधिकारी  
मुरादाबाद

M B D.

मुख्य कोषाधिकारी  
मुरादाबाद-1400

कोषागार-1400


05 JUN 2024

विक्रय-विलेख

M  
B  
D.

भूमि का प्रकार  
गाटा सं०  
क्षेत्रफल  
ग्राम/मोहल्ला  
परगना  
तहसील  
जनपद

- कृषि
- 694
- 1.1330 हे० में से बकदर भाग 0.6604 हे०
- मंगपुरा
- मुरादाबाद।
- मुरादाबाद।
- मुरादाबाद।



संपत्ति प्रभारी  
मुरादाबाद विकास प्राधिकरण  
मुरादाबाद

भारतीय गैर न्यायिक INDIA NON JUDICIAL

दस हजार रुपये

₹. 10000



Rs. 10000

TEN THOUSAND RUPEES

प्रदेश UTTAR PRADESH

867770

खतबे प्रमाणः

मुख्य कोषाधिकारी  
मुरादाबाद

मुख्य कोषाधिकारी  
मुरादाबाद-14100


कोषागार-1400

05 JUN 2024

विक्रय-विलेख

M  
B भूमि का प्रकार  
D गाटा सं०  
क्षेत्रफल  
ग्राम/मोहल्ला  
परगना  
तहसील  
जनपद

- कृषि  
- 694  
- 1.1330 हे० में से बकदर भाग 0.6604 हे०  
- मंगपुरा  
- मुरादाबाद।  
- मुरादाबाद।  
- मुरादाबाद।



सहायक प्रभारी  
मुरादाबाद विकास प्राधिकरण  
मुरादाबाद



उत्तर प्रदेश UTTAR PRADESH

867771

उत्तर प्रदेश

मुख्य कार्याधिकारी  
मुरादाबाद

M B D.

मुख्य कार्याधिकारी  
मुरादाबाद-1400

कोषागार-1400

विक्रय-विलेख

M	भूमि का प्रकार	-	कृषि
B	गाटा सं०	-	694
D	क्षेत्रफल	-	1.1330 हे० में से बकदर भाग 0.6604 हे०
	ग्राम/मोहल्ला	-	मंगपुरा
	परगना	-	मुरादाबाद।
	तहसील	-	मुरादाबाद।
	जनपद	-	मुरादाबाद।

05 JUN 2021

सम्पत्ति प्रभाग  
मुरादाबाद विकास प्राधिकरण  
मुरादाबाद

भारतीय गैर न्यायिक INDIA NON JUDICIAL

दस हजार रुपये

₹ 10000



Rs. 10000

TEN THOUSAND RUPEES

उत्तर प्रदेश UTTAR PRADESH

867772

उत्तर प्रदेश

आपाधिकारी

मुसदाबाद

मुख्य कोषाधिकारी

मुसदाबाद-1400

कोषागार-1400

M B D.

विक्रय-विलेख

M B D.

भूमि का प्रकार

गाटा सं०

क्षेत्रफल

ग्राम/मोहल्ला

परगना

तहसील

जनपद

- कृषि

- 694

- 1.1330 हे० में से बकदर भाग 0.6604 हे०


- मंगपुरा

- मुसदाबाद।

- मुसदाबाद।

- मुसदाबाद।

05 JUN 2024



सम्पत्ति प्रभारी

मुसदाबाद विकास प्राधिकरण

मुसदाबाद

भारतीय गैर न्यायिक INDIA NON JUDICIAL

दस हजार रुपये

₹ 10000

भारत



Rs. 10000

TEN THOUSAND RUPEES

INDIA

867773

उत्तर प्रदेश UTTAR PRADESH

उत्तर प्रदेश

मुख्य कीर्ताधिकारी  
मुसदाबाद

M B D

मुख्य कीर्ताधिकारी  
मुसदाबाद - 1400

कोसगागर - 1400


05 JUN 2024

विक्रय-विलेख

M B D

भूमि का प्रकार  
गाटा सं०  
क्षेत्रफल  
ग्राम/मोहल्ला  
परगना  
तहसील  
जनपद

- कृषि  
- 694  
- 1.1330 हे० में से बकदर भाग 0.6604 हे०  
- मंगपुरा  
- मुसदाबाद।  
- मुसदाबाद।  
- मुसदाबाद।



सम्पत्ति प्रभारी  
मुसदाबाद विकास प्राधिकरण  
मुसदाबाद

भारतीय गैर न्यायिक INDIA NON JUDICIAL

दस हजार रुपये

₹. 10000



Rs. 10000

TEN THOUSAND RUPEES

INDIA

उत्तर प्रदेश UTTAR PRADESH

867774

867774

उत्तर प्रदेश

मुख्य न्यायाधीश जोषाजीकाशे हा

मुरादाबाद

M B D

मुख्य न्यायाधीशजी

मुरादाबाद-1400

कोषागार-1400

05 JUN 2024

विक्रय-विलेख

M B D

भूमि का प्रकार

गाटा सं०

क्षेत्रफल

ग्राम/मोहल्ला

परगना

तहसील

जनपद

- कृषि

- 694


- 1.1330 हे० में से बकदर भाग 0.6604 हे०

- मंगपुरा

- मुरादाबाद।

- मुरादाबाद।

- मुरादाबाद।



सम्यंति प्रभाती

मुरादाबाद विकास प्राधिकरण

मुरादाबाद

भारतीय गैर न्यायिक INDIA NON JUDICIAL

दस हजार रुपये

₹. 10000



Rs. 10000

TEN THOUSAND RUPEES

उत्तर प्रदेश UTTAR PRADESH

867775

उत्तर प्रदेश

M B D.

मुख्य कोषाधिकारी  
मुरादाबाद

मुख्य कोषाधिकारी  
मुरादाबाद-1400

कोषागार-1400

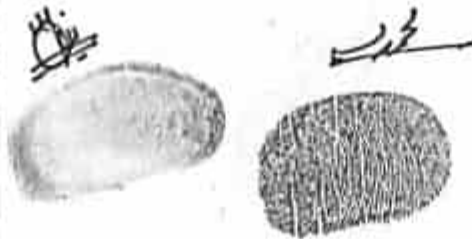
05 JUN 2024

M B D.

मिति का प्रकार  
गांवा सं०  
क्षेत्रफल  
ग्राम/मोहल्ला  
परगना  
तहसील  
जनपद

विक्रय-विलेख

- कृषि  
- 694  
- 1.1330 हे० में से बकदर भाग 0.6604 हे०  
- मंगपुरा  
- मुरादाबाद।  
- मुरादाबाद।  
- मुरादाबाद।



सम्पत्ति प्रभारी  
मुरादाबाद विकास प्राधिकरण  
मुरादाबाद

भारतीय गैर न्यायिक INDIA NON JUDICIAL

दस हजार रुपये

₹. 10000

भारत



Rs. 10000

TEN THOUSAND RUPEES

INDIA

उत्तर प्रदेश UTTAR PRADESH

867776

उत्तर प्रदेश

कार्यालय मुरादाबाद कोषाधिकारी मुरादाबाद

M B D.

मुख्य कोषाधिकारी मुरादाबाद-1400

कोषागार-1400

विक्रय-विलेख

M

भूमि का प्रकार

श्रॉटा सं०

क्षेत्रफल

ग्राम/गोहल्ला

परगना

तहसील

जनपद

- कृषि
- 694
- 1.1330 हे० में से बकदर भाग 0.6604 हे०
- मंगपुरा
- मुरादाबाद।
- मुरादाबाद।
- मुरादाबाद।

05 JUN 2024



सम्मति प्रभारी

मुरादाबाद विकास प्राधिकरण

मुरादाबाद

भारतीय गैर न्यायिक INDIA NON JUDICIAL

दस हजार रुपये

₹  
10000

भारत



INDIA

Rs.  
10000

TEN THOUSAND RUPEES

उत्तर प्रदेश UTTAR PRADESH

867777

उत्तर प्रदेश  
मुख्य कोषाधिकारी  
मुरादाबाद  
मुख्य कोषाधिकारी  
मुरादाबाद-1400  
जोबागार-1400

05 JUN 2024

विक्रय-विलेख

M	भूमि का प्रकार	-	कृषि
B	गाटा सं०	-	694
D.	क्षेत्रफल	-	1.1330 हे० में से बकदर भाग 0.6604 हे०
	ग्राम/मोहल्ला	-	गंगूपुरा
	परगना	-	मुरादाबाद।
	तहसील	-	मुरादाबाद।
	जनपद	-	मुरादाबाद।



सम्पत्ति प्रभारी  
मुरादाबाद विकास प्राधिकरण  
मुरादाबाद

भारतीय गैर न्यायिक INDIA NON JUDICIAL

दस हजार रुपये

₹. 10000



Rs. 10000

TEN THOUSAND RUPEES

उत्तर प्रदेश UTTAR PRADESH

867778

उत्तर प्रदेश

मुख्य न्यायाधीश

मुद्रादाबाद

M B D

मुख्य कोषाधिकारी

मुद्रादाबाद-1400

कोषागार-1400

विक्रय-विलेख

M

भूमि का प्रकार

गाटा सं०

क्षेत्रफल

ग्राम/मोहल्ला

परगना

तहसील

जनपद

- कृषि

- 694

- 1.1330 हे० में से बकदर भाग 0.6604 हे०


- मंगपुरा

- मुद्रादाबाद।

- मुद्रादाबाद।

- मुद्रादाबाद।

05 JUN 2024



सम्पत्ति प्रभारी

मुद्रादाबाद विकास प्राधिकरण

मुद्रादाबाद

भारतीय गैर न्यायिक INDIA NON JUDICIAL

दस हजार रुपये

₹. 10000

भारत

Rs. 10000

TEN THOUSAND RUPEES

INDIA

उत्तर प्रदेश UTTAR PRADESH

867778

उत्तर प्रदेश

मुख्य मूल्य कोषाधिकारी  
मुसादाबाद

M B D.

मुख्य कोषाधिकारी  
मुसादाबाद-1400

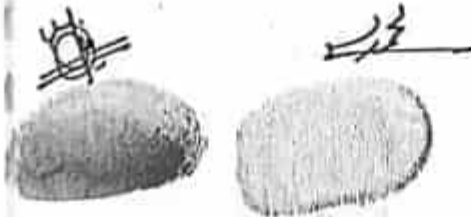
कोषागार-1400

05 JUN 2024

विक्रय-विलेख

M  
भूमि का प्रकार  
गाँवा सं०  
क्षेत्रफल  
ग्राम/मोहल्ला  
परगना  
तहसील  
जनपद

- कृषि
- 694
- 1.1330 हे० में से बकदर भाग 0.6604 हे०
- मंगपुरा
- मुसादाबाद।
- मुसादाबाद।
- मुसादाबाद।



सम्पत्ति प्रभारी  
मुसादाबाद विकास प्राधिकरण  
मुसादाबाद

भारतीय गैर न्यायिक INDIA NON JUDICIAL

दस हजार रुपये

₹. 10000



Rs. 10000

TEN THOUSAND RUPEES

उत्तर प्रदेश UTTAR PRADESH

867779

867779

उत्तर प्रदेश

मुख्य मूल्य कापाधिकारी  
मुरादाबाद

M B D.

मुख्य कोषाधिकारी  
मुरादाबाद-1400

M B D.


कोषागार-1400

विक्रय-विलेख

मि का प्रकार  
मेटा सं०  
क्षेत्रफल  
ग्राम/मोहल्ला  
परगना  
तहसील  
जनपद

- कृषि  
- 694  
- 1.1330 हे० में से बकदर भाग 0.6604 हे०  
- मंगपुरा  
- मुरादाबाद।  
- मुरादाबाद।  
- मुरादाबाद।

05 JUN 2024



सम्पत्ति प्रभारी  
मुरादाबाद विकास प्राधिकरण  
मुरादाबाद

भारतीय गैर न्यायिक INDIA NON JUDICIAL

दस हजार रुपये

₹. 10000

भारत

Rs. 10000

TEN THOUSAND RUPEES

INDIA

उत्तर प्रदेश UTTAR PRADESH

867780

उत्तर प्रदेश

मुख्य कोषाधिकारी  
मुसदाबाद

M B D

मुख्य कोषाधिकारी  
मुसदाबाद-1400

कोषागार-1400

05 JUN 2024

विक्रय-विलेख

मुनि का प्रकार	-	कृषि
गाटा सं०	-	694
क्षेत्रफल	-	1.1330 हे० में से बकदर भाग 0.6604 हे०
ग्राम/मोहल्ला	-	मंगपुरा
परगना	-	मुसदाबाद।
तहसील	-	मुसदाबाद।
जनपद	-	मुसदाबाद।



सम्पत्ति प्रभारी  
मुसदाबाद विकास प्राधिकरण  
मुसदाबाद

भारतीय गैर न्यायिक INDIA NON JUDICIAL

दस हजार रुपये

₹  
10000

भारत

Rs.  
10000

TEN THOUSAND RUPEES

INDIA

उत्तर प्रदेश UTTAR PRADESH

867781

उत्तर प्रदेश  
मुख्य कोषाधिकारी  
मुसादाबाद

M  
B  
D.


मुख्य कोषाधिकारी  
मुसादाबाद-1400

कोषागार-1400

05 JUN 2024

विक्रय-विलेख

- कृषि  
- 694  
- 1.1330 हे० में से बकदर भाग 0.6604 हे०  
- मंगपुरा  
- मुसादाबाद।  
- मुसादाबाद।  
- मुसादाबाद।



सम्पत्ति प्रभारी  
मुसादाबाद विकास प्राधिकरण  
मुसादाबाद

भारतीय गैर न्यायिक INDIA NON JUDICIAL

दस हजार रुपये

₹. 10000



Rs. 10000

TEN THOUSAND RUPEES

867782

उत्तर प्रदेश UTTAR PRADESH

उत्तर प्रदेश

मुख्य कोषाधिकारी  
मुसदाबाद

मुख्य कोषाधिकारी  
मुसदाबाद-1400

कोषागार-1400

M B D.

05 JUN 2024

M  
मि का प्रकार  
गाटा सं०  
क्षेत्रफल  
ग्राम/मोहल्ला  
परगना  
तहसील  
जनपद

विक्रय-विलेख

- कृषि
- 694
- 1.1330 हे० में से बकदर भाग 0.6604 हे०
- मंगपुरा
- मुसदाबाद।
- मुसदाबाद।
- मुसदाबाद।



सम्पत्ति प्रभारी  
मुसदाबाद विकास प्राधिकरण  
मुसदाबाद

भारतीय गैर न्यायिक INDIA NON JUDICIAL

दस हजार रुपये

रु.  
10000



Rs.  
10000

TEN THOUSAND RUPEES

उत्तर प्रदेश UTTAR PRADESH

867783

रु. 10 हजार का प्रमाण

मुख्य कृषि अधिकारी  
मुरादाबाद

M B D.

मुख्य कृषि अधिकारी  
मुरादाबाद - 1400

कृषि

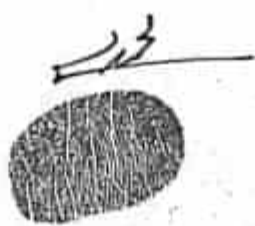
05 JUN 2024

विक्रय-विलेख

M B D.

भूमि का प्रकार  
गाटा सं०  
क्षेत्रफल  
ग्राम/मोहल्ला  
परगना  
तहसील  
जनपद

कृषि  
694  
1.1330 हे० में से बकदर भाग 0.6604 हे०  
मंगपुरा  
मुरादाबाद।  
मुरादाबाद।  
मुरादाबाद।



सत्यंति प्रभारी  
मुरादाबाद विकास प्राधिकरण  
मुरादाबाद

भारतीय गैर न्यायिक INDIA NON JUDICIAL

दस हजार रुपये

₹. 10000



Rs. 10000

TEN THOUSAND RUPEES

INDIA

उत्तर प्रदेश UTTAR PRADESH

867784

उत्तर प्रदेश

मुख्य कोषाधिकारी  
मुरादाबाद

M B D

मुख्य कोषाधिकारी  
मुरादाबाद-1400

कोषागार-1400

05 JUN 2024

विक्रय-विलेख

M  
प्रति का प्रकार  
दाटा सं०  
क्षेत्रफल  
ग्राम/मोहल्ला  
परगना  
तहसील  
जनपद

- कृषि
- 694
- 1.1330 हे० में से बकदर भाग 0.6604 हे०
- मंगपुरा
- मुरादाबाद।
- मुरादाबाद।
- मुरादाबाद।

सम्पत्ति-प्रभारी  
मुरादाबाद विकास प्राधिकरण  
मुरादाबाद



उत्तर प्रदेश UTTAR PRADESH

867785

867785

उत्तर प्रदेश

मुख्य कृषि अधिकारी  
मुसदाबाद

M B D. मुख्य कृषि अधिकारी  
मुसदाबाद-1400


M B D. कोषागार-1400

विक्रय-विलेख

कृषि का प्रकार  
भाटा सं०  
क्षेत्रफल  
ग्राम/मोहल्ला  
परगना  
तहसील  
जनपद

- कृषि  
- 694  
- 1.1330 हे० में से बकदर भाग 0.6604 हे०  
- मंगपुरा  
- मुसदाबाद।  
- मुसदाबाद।  
- मुसदाबाद।

05 JUN 2021



सम्पत्ति प्रभारी  
मुसदाबाद विकास प्राधिकरण  
मुसदाबाद

भारतीय गैर न्यायिक INDIA NON JUDICIAL

दस हजार रुपये

₹. 10000

भारत



Rs. 10000

TEN THOUSAND RUPEES

INDIA

उत्तर प्रदेश UTTAR PRADESH

867786

867786

उत्तर प्रदेश

मुख्य कोषाधिकारी  
मुरादाबाद

M B D


मुख्य कोषाधिकारी  
मुरादाबाद-1400

कोषागार-1401

विक्रय-विलेख

गुंमि का प्रकार	-	कृषि
गोटा सं०	-	694
क्षेत्रफल	-	1.1330 हे० में से बकदर भाग 0.6604 हे०
ग्राम/गोहल्ला	-	मंगपुरा
परगना	-	मुरादाबाद।
तहसील	-	मुरादाबाद।
जनपद	-	मुरादाबाद।

05 JUN 2024



समिति प्रभारी  
मुरादाबाद विकास प्राधिकरण  
मुरादाबाद

भारतीय गैर न्यायिक INDIA NON JUDICIAL

दस हजार रुपये

₹. 10000

भारत

Rs. 10000

TEN THOUSAND RUPEES

INDIA

उत्तर प्रदेश UTTAR PRADESH

867787

उत्तर प्रदेश

मुख्य कोषाधिकारी  
मुरादाबाद

M B D

मुख्य कोषाधिकारी  
मुरादाबाद-1400

कोषागार-1400

विक्रय-विलेख

M	भूमि का प्रकार	-	कृषि
B	मीटा सं०	-	694
D.	क्षेत्रफल	-	1.1330 हे० में से बकदर भाग 0.6604 हे०
	ग्राम/मोहल्ला	-	गंगपुरा
	परगना	-	मुरादाबाद।
	तहसील	-	मुरादाबाद।
	जनपद	-	मुरादाबाद।

05 JUN 2024

सनीता प्रभारी  
मुरादाबाद विकास प्राधिकरण  
मुरादाबाद

भारतीय गैर न्यायिक INDIA NON JUDICIAL

दस हजार रुपये

₹. 10000

भारत

Rs. 10000

TEN THOUSAND RUPEES

INDIA

उत्तर प्रदेश UTTAR PRADESH

867788

867788

उत्तर प्रदेश

कार्यालय मुख्य कोषाधिकारी  
मुसादाबाद

M B D

मुख्य कोषाधिकारी  
मुसादाबाद-1420

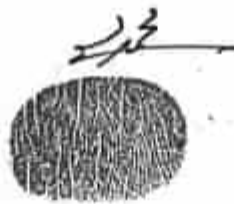
कोषागार-1400

विक्रय-विलेख

M B D का प्रकार  
गाटा सं०  
संज्ञफल  
ग्राम/मोहल्ला  
परगना  
तहसील  
जनपद

- कृषि
- 694
- 1.1330 हे० में से बकदर भाग 0.6604 हे०
- मंगपुरा
- मुसादाबाद।
- मुसादाबाद।
- मुसादाबाद।

05 JUN 2024



सम्पत्ति प्रभारी  
मुसादाबाद विकास प्राधिकरण  
मुसादाबाद

भारतीय गैर न्यायिक INDIA NON JUDICIAL

दस हजार रुपये

₹. 10000



Rs. 10000

TEN THOUSAND RUPEES

उत्तर प्रदेश UTTAR PRADESH

867789

उत्तर प्रदेश

मुख्य कोषाधिकारी  
मुरादाबाद

M B D

मुख्य कोषाधिकारी  
मुरादाबाद-1400

कोषागार-1400

05 JUN 2024

M

भूमि का प्रकार

प्लॉट सं०

क्षेत्रफल

ग्राम/मोहल्ला

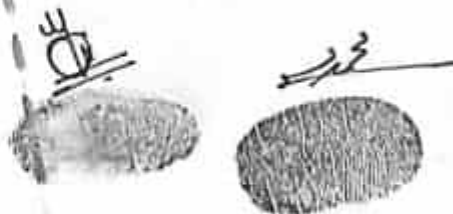
परगना

तहसील

जनपद

विक्रय-विलेख

- कृषि
- 694
- 1.1330 हे० में से बकदर भाग 0.6604 हे०
- मंगूपुरा
- मुरादाबाद।
- मुरादाबाद।
- मुरादाबाद।



मण्णि प्रभासी  
मुरादाबाद विकास प्राधिकरण  
मुरादाबाद

भारतीय गैर न्यायिक INDIA NON JUDICIAL

दस हजार रुपये

₹ 10000

भारत



Rs. 10000

TEN THOUSAND RUPEES

उत्तर प्रदेश UTTAR PRADESH

867790

उत्तर प्रदेश

कार्यालय मुख्य कोषाधिकारी  
मुरादाबाद

M B D


मुख्य कोषाधिकारी  
मुरादाबाद-1400

कोषागार-1400  
05 JUN 2022

विक्रय-विलेख

कृषि का प्रकार  
दि सं०  
क्षेत्रफल  
ग्राम/मोहल्ला  
परगना  
तहसील  
जनपद

- कृषि
- 694
- 1.1330 हे० में से बकदर भाग 0.6604 हे०
- मंगपुरा
- मुरादाबाद।
- मुरादाबाद।
- मुरादाबाद।



सम्पत्ति प्रभारी  
मुरादाबाद विकास प्राधिकरण  
मुरादाबाद

भारतीय गैर न्यायिक INDIA NON JUDICIAL

दस हजार रुपये

रु.  
10000

भारत



Rs.  
10000

TEN THOUSAND RUPEES

INDIA

867791

उत्तर प्रदेश UTTAR PRADESH

832/01

उत्तर प्रदेश

कार्यालय मुख्य कृषि अधिकारी  
मुरादाबाद

मुख्य कोषाधिकारी  
मुरादाबाद-1400

कोषागार-1400

विक्रय-विलेख

M  
B  
D.

भूमि का प्रकार  
मिटा सं०  
क्षेत्रफल  
ग्राम/मोहल्ला  
परगना  
तहसील  
जनपद

- कृषि  
- 694  
- 1.1330 हे० में से बकदर भाग 0.6604 हे०  
- मंगपुरा  
- मुरादाबाद।  
- मुरादाबाद।  
- मुरादाबाद।



सम्यन्त प्रभारी  
मुरादाबाद विकास प्राधिकरण  
मुरादाबाद

भारतीय गैर न्यायिक INDIA NON JUDICIAL

दस हजार रुपये

₹. 10000

भारत

10000

Rs. 10000

TEN THOUSAND RUPEES

INDIA

उत्तर प्रदेश UTTAR PRADESH

867792

867792

उत्तर प्रदेश

कानूनी मुख्य कार्याधिकारी  
मुरादाबाद

मुख्य कोषाधिकारी  
मुरादाबाद-1400

कोषागार-1400

05 JUN 2024

विक्रय-विलेख

प्रकार

सं०

क्षेत्रफल

ग्राम/मोहल्ला

परगना

तहसील

जनपद

- कृषि

- 694

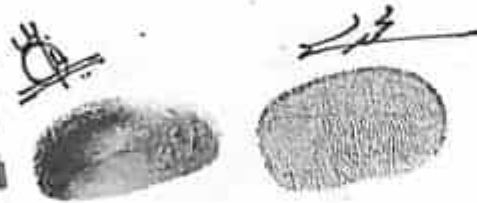
- 1.1330 हे० में से बकदर भाग 0.6604 हे०

- मंगपुरा

- मुरादाबाद।

- मुरादाबाद।

- मुरादाबाद।



सम्पत्ति प्रभारी  
मुरादाबाद विकास प्राधिकरण  
मुरादाबाद



उत्तर प्रदेश UTTAR PRADESH

AL 511141

विक्रय-विलेख

भूमि का प्रकार	—	कृषि
गाटा सं०	—	694
क्षेत्रफल	—	1.1330 हे० में से बकदर भाग 0.6604 हे०
ग्राम/मोहल्ला	—	मंगपुरा
परगना	—	मुरादाबाद।
तहसील	—	मुरादाबाद।
जनपद	—	मुरादाबाद।

*(Handwritten mark)*

*(Handwritten signature)*

*(Handwritten mark)*

सम्पत्ति प्रभारी  
मुरादाबाद विकास प्राधिकरण  
मुरादाबाद



उत्तर प्रदेश UTTAR PRADESH

AL 511142

विक्रय-विलेख

भूमि का प्रकार	-	कृषि
गाटा सं०	-	694
क्षेत्रफल	-	1.1330 हे० में से बकदर भाग 0.6604 हे०
ग्राम/मोहल्ला	-	मंगपुरा
परगना	-	मुसादाबाद।
तहसील	-	मुसादाबाद।
जनपद	-	मुसादाबाद।

Handwritten signatures and circular stamps on the left side of the document.

राज्य प्रभारी  
मुसादाबाद विकास प्राधिकरण  
मुसादाबाद

भारतीय गैर न्यायिक

भारत INDIA

रु. 500

FIVE HUNDRED  
RUPEES

पाँच सौ रुपये

सत्यमेव जयते

Rs. 500

INDIAN NON JUDICIAL

09 MAY 2024

उत्तर प्रदेश UTTAR PRADESH

AL 511143

विक्रय-विलेख

भूमि का प्रकार  
गाटा सं०  
क्षेत्रफल  
ग्राम/मोहल्ला  
परगना  
तहसील  
जनपद

- कृषि  
- 694  
- 1.1330 हे० में से बकदर भाग 0.6604 हे०  
- मंगपुरा  
- मुरादाबाद।  
- मुरादाबाद।  
- मुरादाबाद।



सत्यनि प्रभारी  
मुरादाबाद विकास प्राधिकरण  
मुरादाबाद



उत्तर प्रदेश UTTAR PRADESH

AL 511144

विक्रय-विलेख

भूमि का प्रकार	-	कृषि
गाटा सं०	-	694
क्षेत्रफल	-	1.1330 हे० में से बकदर भाग 0.6604 हे०
ग्राम/मोहल्ला	-	गंगपुरा
परगना	-	मुरादाबाद।
तहसील	-	मुरादाबाद।
जनपद	-	मुरादाबाद।



सत्यनि प्रभारी  
मुरादाबाद विकास प्राधिकरण  
मुरादाबाद




उत्तर प्रदेश UTTAR PRADESH

AL 511145

विक्रय-विलेख

भूमि का प्रकार	-	कृषि
गाटा सं०	-	694
क्षेत्रफल	-	1.1330 हे० में से बकदर भाग 0.6604 हे०
ग्राम/मोहल्ला	-	मंगपुरा
परगना	-	मुरादाबाद।
तहसील	-	मुरादाबाद।
जनपद	-	मुरादाबाद।



राजेश प्रभारी  
मुरादाबाद विकास प्राधिकरण  
मुरादाबाद



AL 511146

उत्तर प्रदेश UTTAR PRADESH

विक्रय-विलेख

भूमि का प्रकार	-	कृषि
गाटा सं०	-	694
क्षेत्रफल	-	1.1330 हे० में से बकदर भाग 0.6604 हे०
ग्राम/मोहल्ला	-	मंगपुरा
परगना	-	मुरादाबाद।
तहसील	-	मुरादाबाद।
जनपद	-	मुरादाबाद।



रामगति प्रभारी  
मुरादाबाद विकास प्राधिकरण  
मुरादाबाद



उत्तर प्रदेश UTTAR PRADESH

AL 511147

विक्रय-विलेख

भूमि का प्रकार	-	कृषि
गाटा सं०	-	694
क्षेत्रफल	-	1.1330 हे० में से बकदर भाग 0.6604 हे०
ग्राम/मोहल्ला	-	मंगपुरा
परगना	-	मुरादाबाद।
तहसील	-	मुरादाबाद।
जनपद	-	मुरादाबाद।



सम्पत्ति प्रभारी  
मुरादाबाद विकास प्राधिकरण  
मुरादाबाद

भारतीय गैर न्यायिक

भारत INDIA

₹. 500



FIVE HUNDRED  
RUPEES



पाँच सौ रुपये

सत्यामेव जयते

Rs. 500

INDIA NON JUDICIAL

09 MAR 2021

उत्तर प्रदेश UTTAR PRADESH

AL 511148

विक्रय-विलेख

भूमि का प्रकार	-	कृषि
गाटा सं०	-	694
क्षेत्रफल	-	1.1330 हे० में से बकदर भाग 0.6604 हे०
ग्राम/मोहल्ला	-	मंगपुरा
परगना	-	मुरादाबाद।
तहसील	-	मुरादाबाद।
जनपद	-	मुरादाबाद।



सम्पत्ति प्रभारी  
मुरादाबाद विकास प्राधिकरण  
मुरादाबाद




उत्तर प्रदेश UTTAR PRADESH

AL 511149

विक्रय-विलेख

भूमि का प्रकार	—	कृषि
गाटा सं०	—	694
क्षेत्रफल	—	1.1330 हे० में से बकदर भाग 0.6604 हे०
ग्राम/मोहल्ला	—	मंगपुरा
परगना	—	मुरादाबाद।
तहसील	—	मुरादाबाद।
जनपद	—	मुरादाबाद।



राश्रति प्रभाती  
मुरादाबाद विकास प्राधिकरण  
मुरादाबाद

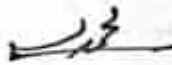


उत्तर प्रदेश UTTAR PRADESH

AL 511150

विक्रय-विलेख

भूमि का प्रकार	-	कृषि
गाटा सं०	-	694
क्षेत्रफल	-	1.1330 हे० में से बकदर भाग 0.6604 हे०
ग्राम/मोहल्ला	-	मंगपुरा
परगना	-	मुरादाबाद।
तहसील	-	मुरादाबाद।
जनपद	-	मुरादाबाद।



—

सम्पत्ति प्रभारी  
मुरादाबाद विकास प्राधिकरण  
मुरादाबाद



AL 511151

उत्तर प्रदेश UTTAR PRADESH

विक्रय-विलेख

भूमि का प्रकार	-	कृषि
गाटा सं०	-	694
क्षेत्रफल	-	1.1330 हे० में से बकदर भाग 0.6604 हे०
ग्राम/मोहल्ला	-	मंगपुरा
परगना	-	मुरादाबाद।
तहसील	-	मुरादाबाद।
जनपद	-	मुरादाबाद।

सम्पत्ति प्रभारी  
मुरादाबाद विकास प्राधिकरण  
मुरादाबाद



AL 511152

उत्तर प्रदेश UTTAR PRADESH

विक्रय-विलेख

भूमि का प्रकार	-	कृषि
गाटा सं०	-	694
क्षेत्रफल	-	1.1330 हे० में से बकदर भाग 0.6604 हे०
ग्राम/मोहल्ला	-	मंगपुरा
परगना	-	मुरादाबाद।
तहसील	-	मुरादाबाद।
जनपद	-	मुरादाबाद।



सम्पत्ति प्रभारी  
 मुरादाबाद, विकास प्राधिकरण  
 मुरादाबाद

भारतीय गैर न्यायिक

भारत INDIA

रु. 500

FIVE HUNDRED  
RUPEES

Rs. 500

पाँच सौ रुपये

सत्यमेव जयते

INDIA NON JUDICIAL

09 MAR 2024

AL 511153

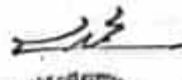
र प्रदेश UTTAR PRADESH


विक्रय-विलेख

भूमि का प्रकार  
गाटा सं०  
क्षेत्रफल  
ग्राम / मोहल्ला  
परगना  
तहसील  
जनपद

— कृषि  
— 694  
— 1.1330 हे० में से बकदर भाग 0.6604 हे०  
— मंगपुरा  
— मुसादाबाद।  
— मुसादाबाद।  
— मुसादाबाद।





  
सत्यमि. प्रभारी  
मुसादाबाद विकास प्राधिकरण  
मुसादाबाद




उत्तर प्रदेश UTTAR PRADESH

AL 511154

विक्रय-विलेख

भूमि का प्रकार	-	कृषि
गाटा सं०	-	694
क्षेत्रफल	-	1.1330 हे० में से बकदर भाग 0.6604 हे०
ग्राम/मोहल्ला	-	मंगपुरा
परगना	-	मुरादाबाद।
तहसील	-	मुरादाबाद।
जनपद	-	मुरादाबाद।



सम्पत्ति प्रभारी  
मुरादाबाद विकास प्राधिकरण  
मुरादाबाद

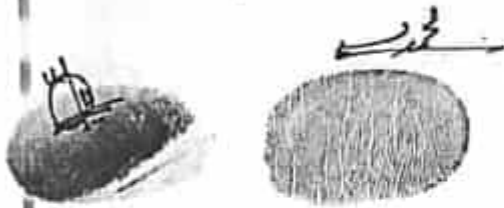


उत्तर प्रदेश UTTAR PRADESH

AL 511155

विक्रय-विलेख

भूमि का प्रकार	-	कृषि
गाटा सं०	-	694
क्षेत्रफल	-	1.1330 हे० में से बकदर भाग 0.6604 हे०
ग्राम/मोहल्ला	-	मंगपुरा
परगना	-	मुरादाबाद।
तहसील	-	मुरादाबाद।
जनपद	-	मुरादाबाद।



सम्पत्ति प्रभारी  
मुरादाबाद विकास प्राधिकरण  
मुरादाबाद



उत्तर प्रदेश UTTAR PRADESH

AL 511156

विक्रय-विलेख

भूमि का प्रकार	-	कृषि
गाटा सं०	-	694
क्षेत्रफल	-	1.1330 हे० में से बकदर भाग 0.6604 हे०
ग्राम/मोहल्ला	-	मंगपुरा
परगना	-	मुरादाबाद।
तहसील	-	मुरादाबाद।
जनपद	-	मुरादाबाद।



समिति प्रभारी  
मुरादाबाद विकास प्राधिकरण  
मुरादाबाद




उत्तर प्रदेश UTTAR PRADESH

AL 511157

विक्रय-विलेख

भूमि का प्रकार	-	कृषि
गाटा सं०	-	694
क्षेत्रफल	-	1.1330 हे० में से बकदर भाग 0.6604 हे०
ग्राम/मोहल्ला	-	मंगपुरा
परगना	-	मुरादाबाद।
तहसील	-	मुरादाबाद।
जनपद	-	मुरादाबाद।



सम्पत्ति अधिकारी  
मुरादाबाद विकास प्राधिकरण  
मुरादाबाद




उत्तर प्रदेश UTTAR PRADESH

AL 511158

विक्रय-विलेख

भूमि का प्रकार	-	कृषि
गाटा सं०	-	694
क्षेत्रफल	-	1.1330 हे० में से बकदर भाग 0.6604 हे०
ग्राम/मोहल्ला	-	मंगपुरा
परगना	-	मुरादाबाद।
तहसील	-	मुरादाबाद।
जनपद	-	मुरादाबाद।

*(Handwritten mark)*



समिति प्रभारी  
मुरादाबाद विकास प्राधिकरण  
मुरादाबाद

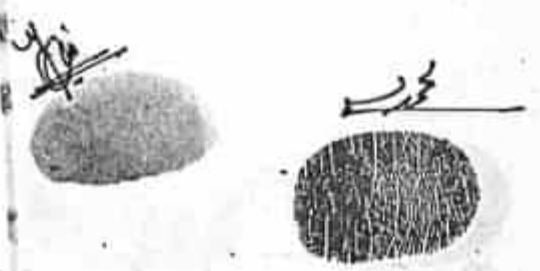



उत्तर प्रदेश UTTAR PRADESH

AL 511159

विक्रय-विलेख

भूमि का प्रकार	-	कृषि
गाटा सं०	-	694
क्षेत्रफल	-	1.1330 हे० में से बकदर भाग 0.6604 हे०
ग्राम/मोहल्ला	-	मंगपुरा
परगना	-	मुरादाबाद।
तहसील	-	मुरादाबाद।
जनपद	-	मुरादाबाद।



  
 पति प्रभारी  
 मुरादाबाद विकास प्राधिकरण  
 मुरादाबाद



उत्तर प्रदेश UTTAR PRADESH


AL 511160

विक्रय-विलेख

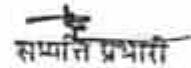
भूमि का प्रकार	-	कृषि
गाटा सं०	-	694
क्षेत्रफल	-	1.1330 हे० में से बकदर भाग 0.6604 हे०
ग्राम/मोहल्ला	-	मंगपुरा
परगना	-	मुसादाबाद।
तहसील	-	मुसादाबाद।
जनपद	-	मुसादाबाद।









  
सम्पत्ति प्रभारी  
मुसादाबाद विकास प्राधिकरण  
मुसादाबाद

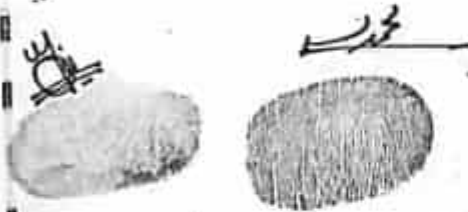


AL 511161

उत्तर प्रदेश UTTAR PRADESH

विक्रय-विलेख

भूमि का प्रकार	-	कृषि
गाटा सं०	-	694
क्षेत्रफल	-	1.1330 हे० में से बकदर भाग 0.6604 हे०
ग्राम/मोहल्ला	-	मंगपुरा
परगना	-	मुरादाबाद।
तहसील	-	मुरादाबाद।
जनपद	-	मुरादाबाद।



समिति प्रभारी  
मुरादाबाद विकास प्राधिकरण  
मुरादाबाद

भारतीय गैर न्यायिक

भारत INDIA

रु. 500

FIVE HUNDRED  
RUPEES

पाँच सौ रुपये

Rs



INDIA NON JUDICIAL

09 MAR 2024

उत्तर प्रदेश UTTAR PRADESH

AL 511162

विक्रय-विलेख

भूमि का प्रकार	-	कृषि
गाटा सं०	-	694
क्षेत्रफल	-	1.1330 हे० में से बकदर भाग 0.6604 हे०
ग्राम/मोहल्ला	-	मंगपुरा
परगना	-	मुरादाबाद।
तहसील	-	मुरादाबाद।
जनपद	-	मुरादाबाद।



सम्पत्ति प्रभारी  
मुरादाबाद विकास प्राधिकरण  
मुरादाबाद



उत्तर प्रदेश UTTAR PRADESH

AL 511163

विक्रय-विलेख

भूमि का प्रकार	-	कृषि
गाटा सं०	-	694
क्षेत्रफल	-	1.1330 हे० में से बकदर भाग 0.6604 हे०
ग्राम/मोहल्ला	-	मंगपुरा
परगना	-	मुरादाबाद।
तहसील	-	मुरादाबाद।
जनपद	-	मुरादाबाद।



सम्यो विधाती  
मुरादाबाद विकास प्राधिकरण  
मुरादाबाद



उत्तर प्रदेश UTTAR PRADESH

AL 511164

विक्रय-विलेख

भूमि का प्रकार	-	कृषि
गाटा सं०	-	694
क्षेत्रफल	-	1.1330 हे० में से बकदर भाग 0.6604 हे०
ग्राम/गोहल्ला	-	मंगपुरा
परगना	-	मुरादाबाद।
तहसील	-	मुरादाबाद।
जनपद	-	मुरादाबाद।

५

५

शरमति प्रभाती  
मुरादाबाद विभागा प्रधिकरण  
मुरादाबाद




उत्तर प्रदेश UTTAR PRADESH

AL 511165

विक्रय-विलेख

भूमि का प्रकार	-	कृषि
गाटा सं०	-	694
क्षेत्रफल	-	1.1330 हे० में से बकदर भाग 0.6604 हे०
ग्राम/मोहल्ला	-	मंगूपुरा
परगना	-	मुरादाबाद।
तहसील	-	मुरादाबाद।
जनपद	-	मुरादाबाद।

  
सहायक प्रभारी  
मुरादाबाद विकास प्राधिकरण  
मुरादाबाद

भारतीय गैर न्यायिक

भारत INDIA

रु. 500

FIVE HUNDRED  
RUPEES

पाँच सौ रुपये

Rs



INDIA NON JUDICIAL

AL 511166

उत्तर प्रदेश UTTAR PRADESH

विक्रय-विलेख

भूमि का प्रकार	-	कृषि
गाटा सं०	-	694
क्षेत्रफल	-	1.1330 हे० में से बकदर भाग 0.6604 हे०
ग्राम/मोहल्ला	-	गंगपुरा
परगना	-	मुरादाबाद।
तहसील	-	मुरादाबाद।
जनपद	-	मुरादाबाद।

सत्यनि प्रभारी  
मुरादाबाद विकास प्राधिकरण  
मुरादाबाद



उत्तर प्रदेश UTTAR PRADESH

AL 511167

विक्रय-विलेख

भूमि का प्रकार	-	कृषि
गाटा सं०	-	694
क्षेत्रफल	-	1.1330 हे० में से बकदर भाग 0.6604 हे०
ग्राम/मोहल्ला	-	मंगपुरा
परगना	-	मुरादाबाद।
तहसील	-	मुरादाबाद।
जनपद	-	मुरादाबाद।

*[Handwritten mark]*

*[Handwritten mark]*

*[Signature]*  
 संपत्ति प्रभारी  
 मुरादाबाद विकास प्राधिकरण  
 मुरादाबाद



AL 511168

उत्तर प्रदेश UTTAR PRADESH

विक्रय-विलेख

भूमि का प्रकार	-	कृषि
गाटा सं०	-	694
क्षेत्रफल	-	1.1330 हे० में से बकदर भाग 0.6604 हे०
ग्राम/मोहल्ला	-	मंगपुरा
परगना	-	मुरादाबाद।
तहसील	-	मुरादाबाद।
जनपद	-	मुरादाबाद।



समानि प्रभारी  
मुरादाबाद विकास प्राधिकरण  
मुरादाबाद

भारतीय गैर न्यायिक

भारत INDIA

रु. 500



FIVE HUNDRED  
RUPEES

पाँच सौ रुपये

Rs. 500

सत्यमेव जयते

INDIA NON JUDICIAL



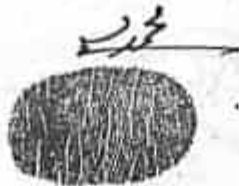
09 MAY 2024

AL 511169

उत्तर प्रदेश UTTAR PRADESH

विक्रय-विलेख

भूमि का प्रकार	-	कृषि
गाटा सं०	-	694
क्षेत्रफल	-	1.1330 हे० में से बकदर भाग 0.6604 हे०
ग्राम / मोहल्ला	-	मंगपुरा
परगना	-	मुरादाबाद।
तहसील	-	मुरादाबाद।
जनपद	-	मुरादाबाद।



सम्यक्ति प्रभारी  
मुरादाबाद विधान प्राधिकरण  
मुरादाबाद

भारतीय गैर न्यायिक

भारत INDIA

रु. 500

FIVE HUNDRED

RUPEES

पाँच सौ रुपये

Rs.

सत्यमेव जयते

INDIAN NON JUDICIAL

09 MAY 2024

AL 511170

उत्तर प्रदेश UTTAR PRADESH

विक्रय-विलेख

भूमि का प्रकार  
गाटा सं०  
क्षेत्रफल  
ग्राम/मोहल्ला  
परगना  
तहसील  
जनपद

— कृषि  
— 694  
— 1.1330 हे० में से बकदर भाग 0.6604 हे०  
— मंगपुरा  
— मुरादाबाद।  
— मुरादाबाद।  
— मुरादाबाद।

ॐ



सत्यमेव जयते  
मुरादाबाद विकास प्राधिकरण  
मुरादाबाद




उत्तर प्रदेश UTTAR PRADESH

AL 511171

विक्रय-विलेख

भूमि का प्रकार	-	कृषि
गाटा सं०	-	894
क्षेत्रफल	-	1.1330 हे० में से बकदर भाग 0.6604 हे०
ग्राम/मोहल्ला	-	मंगपुरा
परगना	-	मुरादाबाद।
तहसील	-	मुरादाबाद।
जनपद	-	मुरादाबाद।



समानि प्रभारी  
मुरादाबाद विकास प्राधिकरण  
मुरादाबाद



उत्तर प्रदेश UTTAR PRADESH

विक्रय-विलेख

भूमि का प्रकार	—	कृषि
गाटा सं०	—	694
क्षेत्रफल	—	1.1330 हे० में से बकदर भाग 0.6604 हे०
ग्राम/मोहल्ला	—	मंगपुरा
परगना	—	मुरादाबाद।
तहसील	—	मुरादाबाद।
जनपद	—	मुरादाबाद।

उत्तर प्रदेश

मुरादाबाद विकास प्राधिकरण  
 मुरादाबाद

भारतीय गैर न्यायिक

भारत INDIA

रु. 500

FIVE HUNDRED  
RUPEES

पाँच सौ रुपये

Rs. 500

INDIA NON JUDICIAL




AL 511173

उत्तर प्रदेश UTTAR PRADESH

विक्रय-विलेख

भूमि का प्रकार  
गाटा सं०  
क्षेत्रफल  
ग्राम/ मोहल्ला  
परगना  
तहसील  
जनपद

— कृषि  
— 694  
— 1.1330 हे० में से बकदर भाग 0.6604 हे०  
— मंगपुरा  
— मुसादाबाद।  
— मुसादाबाद।  
— मुसादाबाद।



सम्पत्ति प्रभारी  
मुसादाबाद विकास प्राधिकरण  
मुसादाबाद

भारतीय गैर न्यायिक

भारत INDIA

₹. 500

FIVE HUNDRED  
RUPEES

पाँच सौ रुपये



सत्यमेव जयते

Rs. 500



INDIAN NON JUDICIAL

09 MAY 2024

AL 511174

प्रदेश UTTAR PRADESH

विक्रय-विलेख

भूमि का प्रकार  
गाटा सं०  
क्षेत्रफल  
ग्राम/मोहल्ला  
परगना  
तहसील  
जनपद

— कृषि  
— 694  
— 1.1330 हे० में से बकदर भाग 0.6604 हे०  
— मंगपुरा  
— मुरादाबाद।  
— मुरादाबाद।  
— मुरादाबाद।

राजपति प्रभारी  
मुरादाबाद विकास प्राधिकरण  
मुरादाबाद




AL 511175

उत्तर प्रदेश UTTAR PRADESH

विक्रय-विलेख

भूमि का प्रकार	-	कृषि
गाटा सं०	-	694
क्षेत्रफल	-	1.1330 हे० में से बकदर भाग 0.6604 हे०
ग्राम/मोहल्ला	-	मंगपुरा
परगना	-	मुरादाबाद।
तहसील	-	मुरादाबाद।
जनपद	-	मुरादाबाद।



सत्यानि प्रभारी  
मुरादाबाद विहारा प्राधिकरण  
मुरादाबाद



उत्तर प्रदेश UTTAR PRADESH

AL 511176

विक्रय-विलेख

भूमि का प्रकार	-	कृषि
गाटा सं०	-	694
क्षेत्रफल	-	1.1330 हे० में से बकदर भाग 0.6604 हे०
ग्राम/मोहल्ला	-	मंगपुरा
परगना	-	मुरादाबाद।
तहसील	-	मुरादाबाद।
जनपद	-	मुरादाबाद।



रामानंद प्रभारी  
मुरादाबाद विकास प्राधिकरण  
मुरादाबाद




उत्तर प्रदेश UTTAR PRADESH

AL 511177

विक्रय-विलेख

भूमि का प्रकार	-	कृषि
गाटा सं०	-	694
क्षेत्रफल	-	1.1330 हे० में से बकदर भाग 0.6604 हे०
ग्राम/मोहल्ला	-	मंगपुरा
परगना	-	मुरादाबाद।
तहसील	-	मुरादाबाद।
जनपद	-	मुरादाबाद।



सम्पत्ति प्रभारी  
मुरादाबाद विकास प्राधिकरण  
मुरादाबाद

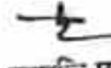


उत्तर प्रदेश UTTAR PRADESH

विक्रय-विलेख

भूमि का प्रकार  
गाटा सं०  
क्षेत्रफल  
ग्राम/मोहल्ला  
परगना  
तहसील  
जनपद

- कृषि  
- 694  
- 1.1330 हे० में से बकदर भाग 0.6604 हे०  
- मंगपुरा  
- मुरादाबाद।  
- मुरादाबाद।  
- मुरादाबाद।

  
सम्पत्ति प्रभारी  
मुरादाबाद विकास प्राधिकरण  
मुरादाबाद



उत्तर प्रदेश UTTAR PRADESH

विक्रय-विलेख

भूमि का प्रकार  
गाटा सं०  
क्षेत्रफल  
ग्राम/मोहल्ला  
परगना  
तहसील  
जनपद

- कृषि  
- 694  
- 1.1330 हे० में से बकदर भाग 0.6604 हे०  
- मंगपुरा  
- मुरादाबाद।  
- मुरादाबाद।  
- मुरादाबाद।

समिति प्रभारी  
मुरादाबाद विकास प्राधिकरण  
मुरादाबाद

भारतीय गैर न्यायिक

भारत INDIA

रु. 500

FIVE HUNDRED  
RUPEES

पाँच सौ रुपये



सत्यमेव जयते

Rs.



INDIA NON JUDICIAL

09 MAY 2024

AL 511180

उत्तर प्रदेश UTTAR PRADESH

विक्रय-विलेख

भूमि का प्रकार	-	कृषि
गाटा सं०	-	694
क्षेत्रफल	-	1.1330 हे० में से बकदर भाग 0.6604 हे०
ग्राम/मोहल्ला	-	मंगपुरा
परगना	-	मुरादाबाद।
तहसील	-	मुरादाबाद।
जनपद	-	मुरादाबाद।



साध्वि प्रभारी  
मुरादाबाद विकास प्राधिकरण  
मुरादाबाद



उत्तर प्रदेश UTTAR PRADESH

विक्रय-विलेख

भूमि का प्रकार	-	कृषि
गाटा सं०	-	694
क्षेत्रफल	-	1.1330 हे० में से बकदर भाग 0.6604 हे०
ग्राम/मोहल्ला	-	मंगपुरा
परगना	-	मुरादाबाद।
तहसील	-	मुरादाबाद।
जनपद	-	मुरादाबाद।



सम्पत्ति प्रभारी  
मुरादाबाद विकास प्राधिकरण  
मुरादाबाद

भारतीय गैर न्यायिक  
भारत INDIA

रु. 500



FIVE HUNDRED  
RUPEES

पाँच सौ रुपये

Rs.



INDIA NON JUDICIAL

09 MAR 2024

उत्तर प्रदेश UTTAR PRADESH

AL 511182

विक्रय-विलेख

भूमि का प्रकार  
गाटा सं०  
क्षेत्रफल  
ग्राम/मोहल्ला  
परगना  
तहसील  
जनपद

—  
—  
—  
—  
—  
—  
—

कृषि  
694  
1.1330 हे० में से बकदर भाग 0.6604 हे०  
मंगपुरा  
मुरादाबाद।  
मुरादाबाद।  
मुरादाबाद।



सदरमति प्रभारी  
मुरादाबाद विकास प्राधिकरण  
मुरादाबाद

भारतीय गैर न्यायिक

भारत INDIA

रु. 500

FIVE HUNDRED  
RUPEES

पाँच सौ रुपये

Rs. 500

INDIA NON JUDICIAL

09 MAR 2024


AL 511183

उत्तर प्रदेश UTTAR PRADESH

विक्रय-विलेख

भूमि का प्रकार  
गाटा सं०  
क्षेत्रफल  
ग्राम/मोहल्ला  
परगना  
तहसील  
जनपद

- कृषि  
- 694.  
- 1.1330 हे० में से बकदर भाग 0.6604 हे०  
- मंगपुरा  
- मुरादाबाद।  
- मुरादाबाद।  
- मुरादाबाद।



सापत्नि प्रभारी  
मुरादाबाद विकास प्राधिकरण  
मुरादाबाद



AL 511184

उत्तर प्रदेश UTTAR PRADESH

विक्रय-विलेख

भूमि का प्रकार	-	कृषि
गाटा सं०	-	694
क्षेत्रफल	-	1.1330 हे० में से बकदर भाग 0.6604 हे०
ग्राम/मोहल्ला	-	गंगपुरा
परगना	-	मुरादाबाद।
तहसील	-	मुरादाबाद।
जनपद	-	मुरादाबाद।



सम्पत्ति प्रभारी  
मुरादाबाद विक्रय प्राधिकरण  
मुरादाबाद






उत्तर प्रदेश UTTAR PRADESH

AL 511186

विक्रय-विलेख

भूमि का प्रकार  
गाटा सं०  
क्षेत्रफल  
ग्राम/मोहल्ला  
परगना  
तहसील  
जनपद

- कृषि  
- 694  
- 1.1330 हे० में से बकदर भाग 0.6604 हे०  
- मंगपुरा  
- मुरादाबाद।  
- मुरादाबाद।  
- मुरादाबाद।



समिति प्रभारी  
मुरादाबाद विकास प्राधिकरण  
मुरादाबाद




उत्तर प्रदेश UTTAR PRADESH

AL 511187

विक्रय-विलेख

भूमि का प्रकार	-	कृषि
गाटा सं०	-	694
क्षेत्रफल	-	1.1330 हे० में से बकदर भाग 0.6604 हे०
ग्राम/मोहल्ला	-	मंगूपुरा
परगना	-	मुरादाबाद।
तहसील	-	मुरादाबाद।
जनपद	-	मुरादाबाद।



सर्पान प्रभारी  
मुरादाबाद विकास प्राधिकरण  
मुरादाबाद



AL 511188

उत्तर प्रदेश UTTAR PRADESH

विक्रय-विलेख

भूमि का प्रकार  
गाटा सं०  
क्षेत्रफल  
ग्राम/मोहल्ला  
परगना  
तहसील  
जनपद

— कृषि  
— 694  
— 1.1330 हे० में से बकदर भाग 0.6604 हे०  
— गंगपुरा  
— मुरादाबाद।  
— मुरादाबाद।  
— मुरादाबाद।

सम्पत्ति प्रभारी  
मुरादाबाद विकास प्राधिकरण  
मुरादाबाद




उत्तर प्रदेश UTTAR PRADESH

AL 511189

विक्रय-विलेख

भूमि का प्रकार	-	कृषि
गाटा सं०	-	694
क्षेत्रफल	-	1.1330 हे० में से बकदर भाग 0.6604 हे०
ग्राम/मोहल्ला	-	मंगपुरा
परगना	-	मुरादाबाद।
तहसील	-	मुरादाबाद।
जनपद	-	मुरादाबाद।



समानि प्रभारी  
मुरादाबाद विकास प्राधिकरण  
मुरादाबाद



उत्तर प्रदेश UTTAR PRADESH

AL 511190

विक्रय-विलेख

भूमि का प्रकार	-	कृषि
गाटा सं०	-	694
क्षेत्रफल	-	1.1330 हे० में से बकदर भाग 0.6604 हे०
ग्राम/मोहल्ला	-	मंगपुरा
परगना	-	मुरादाबाद।
तहसील	-	मुरादाबाद।
जनपद	-	मुरादाबाद।



सम्पत्ति प्रभारी  
मुरादाबाद विकास प्राधिकरण  
मुरादाबाद



उत्तर प्रदेश UTTAR PRADESH

AL 511191

विक्रय-विलेख


भूमि का प्रकार	-	कृषि
गाटा सं०	-	694
क्षेत्रफल	-	1.1330 हे० में से बकदर भाग 0.6604 हे०
ग्राम/मोहल्ला	-	मंगपुरा
परगना	-	मुरादाबाद।
तहसील	-	मुरादाबाद।
जनपद	-	मुरादाबाद।









  
समान प्रभारी  
मुरादाबाद विलास प्राधिकरण  
मुरादाबाद



उत्तर प्रदेश UTTAR PRADESH

AL 511192

विक्रय-विलेख

भूमि का प्रकार	-	कृषि
गाटा सं०	-	694
क्षेत्रफल	-	1.1330 हे० में से बकदर भाग 0.6604 हे०
ग्राम/मोहल्ला	-	मंगपुरा
परगना	-	मुरादाबाद।
तहसील	-	मुरादाबाद।
जनपद	-	मुरादाबाद।



सत्यमेव जयते  
मुरादाबाद विकास प्राधिकरण  
मुरादाबाद



उत्तर प्रदेश UTTAR PRADESH

AL 511193

विक्रय-विलेख

भूमि का प्रकार	-	कृषि
गाटा सं०	-	694
क्षेत्रफल	-	1.1330 हे० में से बकदर भाग 0.6604 हे०
ग्राम/मोहल्ला	-	गंगपुरा
परगना	-	मुरादाबाद।
तहसील	-	मुरादाबाद।
जनपद	-	मुरादाबाद।



—  
रमनि प्रभारी  
मुरादाबाद विकास प्राधिकरण  
मुरादाबाद



उत्तर प्रदेश UTTAR PRADESH

GR 227619

विक्रय-विलेख

भूमि का प्रकार	-	कृषि
गाटा सं०	-	694
क्षेत्रफल	-	1.1330 हे० में से बकदर भाग 0.6604 हे०
ग्राम/मोहल्ला	-	मंगपुरा
परगना	-	मुरादाबाद।
तहसील	-	मुरादाबाद।
जनपद	-	मुरादाबाद।

*(Handwritten mark)*

*(Handwritten signature)*




सम्पत्त प्रभारी  
मुरादाबाद विकास प्राधिकरण  
मुरादाबाद




उत्तर प्रदेश UTTAR PRADESH

विक्रय-विलेख

भूमि का प्रकार	-	कृषि
गाटा सं०	-	694
क्षेत्रफल	-	1.1330 हे० में से बकदर भाग 0.6604 हे०
ग्राम/मोहल्ला	-	मंगपुरा
परगना	-	मुरादाबाद।
तहसील	-	मुरादाबाद।
जनपद	-	मुरादाबाद।



  
 रागनीश प्रभारी  
 मुरादाबाद विकास प्राधिकरण  
 मुरादाबाद




उत्तर प्रदेश UTTAR PRADESH

GR 227621

विक्रय-विलेख

भूमि का प्रकार	-	कृषि
गाटा सं०	-	694
क्षेत्रफल	-	1.1330 हे० में से बकदर भाग 0.6604 हे०
ग्राम/मोहल्ला	-	मंगपुरा
परगना	-	मुरादाबाद।
तहसील	-	मुरादाबाद।
जनपद	-	मुरादाबाद।



सम्पत्ति प्रभारी  
मुरादाबाद विकास प्राधिकरण  
मुरादाबाद





GR 227622

उत्तर प्रदेश UTTAR PRADESH

विक्रय-विलेख

भूमि का प्रकार	-	कृषि
गाटा सं०	-	694
क्षेत्रफल	-	1.1330 हे० में से बकदर भाग 0.6604 हे०
ग्राम/मोहल्ला	-	गंगपुरा
परगना	-	मुरादाबाद।
तहसील	-	मुरादाबाद।
जनपद	-	मुरादाबाद।



सम्पत्ति प्रभारती  
मुरादाबाद विकास प्राधिकरण  
मुरादाबाद

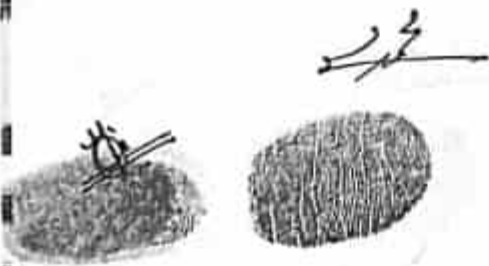


उत्तर प्रदेश UTTAR PRADESH

GR 227623

विक्रय-विलेख

भूमि का प्रकार	-	कृषि
गाटा सं०	-	694
क्षेत्रफल	-	1.1330 हे० में से बकदर भाग 0.6604 हे०
ग्राम/मोहल्ला	-	गंगपुरा
परगना	-	मुरादाबाद।
तहसील	-	मुरादाबाद।
जनपद	-	मुरादाबाद।



सम्पत्ति प्रभारी  
मुरादाबाद विकास प्राधिकरण  
मुरादाबाद




GR 227624

उत्तर प्रदेश UTTAR PRADESH

विक्रय-विलेख

भूमि का प्रकार	-	कृषि
गांटा सं०	-	694
क्षेत्रफल	-	1.1330 हे० में से बकदर भाग 0.6604 हे०
ग्राम/मोहल्ला	-	मंगपुरा
परगना	-	मुरादाबाद।
तहसील	-	मुरादाबाद।
जनपद	-	मुरादाबाद।



राम्पति प्रभारी  
मुरादाबाद विकास प्राधिकरण  
मुरादाबाद




उत्तर प्रदेश UTTAR PRADESH

GR 227625

विक्रय-विलेख

भूमि का प्रकार	-	कृषि
गाटा सं०	-	694
क्षेत्रफल	-	1.1330 हे० में से बकदर भाग 0.6604 हे०
ग्राम/मोहल्ला	-	मंगूपुरा
परगना	-	मुरादाबाद।
तहसील	-	मुरादाबाद।
जनपद	-	मुरादाबाद।



संपत्ति प्रभारी  
मुरादाबाद विकास प्राधिकरण  
मुरादाबाद



उत्तर प्रदेश UTTAR PRADESH

GR 227626

विक्रय-विलेख

भूमि का प्रकार	-	कृषि
गाटा सं०	-	694
क्षेत्रफल	-	1.1330 हे० में से बकदर भाग 0.6604 हे०
ग्राम/गोहल्ला	-	मंगपुरा
परगना	-	मुरादाबाद।
तहसील	-	मुरादाबाद।
जनपद	-	मुरादाबाद।



सत्यंति प्रभारी  
मुरादाबाद विकास प्राधिकरण  
मुरादाबाद




उत्तर प्रदेश UTTAR PRADESH

GR 227627

विक्रय-विलेख

भूमि का प्रकार	-	कृषि
गाटा सं०	-	694
क्षेत्रफल	-	1.1330 हे० में से बकदर भाग 0.6604 हे०
ग्राम/मोहल्ला	-	मंगपुरा
परगना	-	मुरादाबाद।
तहसील	-	मुरादाबाद।
जनपद	-	मुरादाबाद।



सम्पत्ति प्रभारी  
मुरादाबाद विकास प्राधिकरण  
मुरादाबाद



GR 227628

उत्तर प्रदेश UTTAR PRADESH

विक्रय-विलेख

भूमि का प्रकार	-	कृषि
गाटा सं०	-	694
क्षेत्रफल	-	1.1330 हे० में से बकदर भाग 0.6604 हे०
ग्राम/मोहल्ला	-	मंगूपुरा
परगना	-	मुरादाबाद।
तहसील	-	मुरादाबाद।
जनपद	-	मुरादाबाद।



—  
 मण्डी प्रभारी  
 मुरादाबाद विकास प्राधिकरण  
 मुरादाबाद




GR 227629

उत्तर प्रदेश UTTAR PRADESH

विक्रय-विलेख

भूमि का प्रकार  
गाटा सं०  
क्षेत्रफल  
ग्राम/मोहल्ला  
परगना  
तहसील  
जनपद

- कृषि  
- 694  
- 1.1330 हे० में से बकदर भाग 0.6604 हे०  
- मंगपुरा  
- मुरादाबाद।  
- मुरादाबाद।  
- मुरादाबाद।



सम्पत्त प्रभारी  
मुरादाबाद विकास प्राधिकरण  
मुरादाबाद




GR 227630

उत्तर प्रदेश UTTAR PRADESH

विक्रय-विलेख

भूमि का प्रकार  
गाटा सं०  
क्षेत्रफल  
ग्राम/मोहल्ला  
परगना  
तहसील  
जनपद

— कृषि  
— 694  
— 1.1330 हे० में से बकदर भाग 0.6604 हे०  
— गंगपुरा  
— मुरादाबाद।  
— मुरादाबाद।  
— मुरादाबाद।



राजेश प्रभारी  
मुरादाबाद विन्नास प्राधिकरण  
मुरादाबाद




उत्तर प्रदेश UTTAR PRADESH

GR 227631

विक्रय-विलेख

भूमि का प्रकार	-	कृषि
गाटा सं०	-	694
क्षेत्रफल	-	1.1330 हे० में से बकदर भाग 0.6604 हे०
ग्राम/मोहल्ला	-	मंगपुरा
परगना	-	मुरादाबाद।
तहसील	-	मुरादाबाद।
जनपद	-	मुरादाबाद।



मन्यांत प्रभारी  
मुरादाबाद विकास प्राधिकरण  
मुरादाबाद



उत्तर प्रदेश UTTAR PRADESH

GR 227632

विक्रय-विलेख

भूमि का प्रकार	-	कृषि
गाटा सं०	-	694
क्षेत्रफल	-	1.1330 हे० में से बकदर भाग 0.6604 हे०
ग्राम/मोहल्ला	-	मंगपुरा
परगना	-	मुरादाबाद।
तहसील	-	मुरादाबाद।
जनपद	-	मुरादाबाद।

*(Handwritten mark)*

*(Handwritten signature)*



*(Handwritten signature)*  
 सचिव प्रभारती  
 मुरादाबाद विकास प्राधिकरण  
 मुरादाबाद



उत्तर प्रदेश UTTAR PRADESH

GR 227633

विक्रय-विलेख

भूमि का प्रकार	-	कृषि
गाटा सं०	-	694
क्षेत्रफल	-	1.1330 हे० में से बकदर भाग 0.6604 हे०
ग्राम/मोहल्ला	-	गंगपुरा
परगना	-	मुरादाबाद।
तहसील	-	मुरादाबाद।
जनपद	-	मुरादाबाद।



सपनी प्रभारी  
मुरादाबाद विकास प्राधिकरण  
मुरादाबाद




GR 227634

उत्तर प्रदेश UTTAR PRADESH

विक्रय-विलेख

भूमि का प्रकार	-	कृषि
गाटा सं०	-	694
क्षेत्रफल	-	1.1330 हे० में से बकदर भाग 0.6604 हे०
ग्राम/मोहल्ला	-	मंगपुरा
परगना	-	मुरादाबाद।
तहसील	-	मुरादाबाद।
जनपद	-	मुरादाबाद।



समयांत प्रभारती  
मुरादाबाद विकास प्राधिकरण  
मुरादाबाद



उत्तर प्रदेश UTTAR PRADESH

GR 227635

विक्रय-विलेख

भूमि का प्रकार	-	कृषि
गाटा सं०	-	694
क्षेत्रफल	-	1.1330 हे० में से बकदर भाग 0.6604 हे०
ग्राम/मोहल्ला	-	मंगपुरा
परगना	-	मुरादाबाद।
तहसील	-	मुरादाबाद।
जनपद	-	मुरादाबाद।



स्मार्ति प्रमती  
मुरादाबाद विकास प्राधिकरण  
मुरादाबाद




GR 227636

उत्तर प्रदेश UTTAR PRADESH

विक्रय-विलेख

भूमि का प्रकार	-	कृषि
गाटा सं०	-	694
क्षेत्रफल	-	1.1330 हे० में से बकदर भाग 0.6604 हे०
ग्राम/मोहल्ला	-	मंगपुरा
परगना	-	मुरादाबाद।
तहसील	-	मुरादाबाद।
जनपद	-	मुरादाबाद।



  
 सप्तमि प्रभारी  
 मुरादाबाद विकास प्राधिकरण  
 मुरादाबाद

भारतीय गैर न्यायिक

पचास  
रुपये  
रु. 50



FIFTY  
RUPEES  
Rs. 50

INDIA NON JUDICIAL

CN 255863

उत्तर प्रदेश UTTAR PRADESH

विक्रय-विलेख

भूमि का प्रकार  
गाटा सं०  
क्षेत्रफल  
ग्राम/मोहल्ला  
परगना  
तहसील  
जनपद

- कृषि  
- 694  
- 1.1330 हे० में से बकदर भाग 0.6604 हे०  
- मंगपुरा  
- मुरादाबाद।  
- मुरादाबाद।  
- मुरादाबाद।



समिति प्रभारी  
मुरादाबाद विकास प्राधिकरण  
मुरादाबाद

भारतीय गैर न्यायिक

पचास  
रुपये  
रु. 50



FIFTY  
RUPEES  
Rs. 50

INDIA NON JUDICIAL

उत्तर प्रदेश UTTAR PRADESH

CN 255864

विक्रय-विलेख

भूमि का प्रकार	-	कृषि
गाटा सं०	-	694
क्षेत्रफल	-	1.1330 हे० में से बकदर भाग 0.6604 हे०
ग्राम/मोहल्ला	-	मंगूपुरा
परगना	-	मुरादाबाद।
तहसील	-	मुरादाबाद।
जनपद	-	मुरादाबाद।



सायन्ति प्रभारी  
मुरादाबाद विक्लास प्राधिकरण  
मुरादाबाद



उत्तर प्रदेश UTTAR PRADESH

CN 255865

विक्रय-विलेख

भूमि का प्रकार  
गाटा सं०  
क्षेत्रफल  
ग्राम/मोहल्ला  
परगना  
तहसील  
जनपद

- कृषि  
- 694  
- 1.1330 हे० में से बकदर भाग 0.6604 हे०  
- मंगपुरा  
- मुरादाबाद।  
- मुरादाबाद।  
- मुरादाबाद।



सम्पत्ति प्रभारी  
मुरादाबाद विकास प्राधिकरण  
मुरादाबाद

भारतीय गैर न्यायिक

पचास  
रुपये

रु. 50

भारत

FIFTY  
RUPEES

Rs. 50

INDIA

INDIA NON JUDICIAL

CN 255866

उत्तर प्रदेश UTTAR PRADESH

विक्रय-विलेख

भूमि का प्रकार	-	कृषि
गाटा सं०	-	694
क्षेत्रफल	-	1.1330 हे० में से बकदर भाग 0.6604 हे०
ग्राम/मोहल्ला	-	मंगपुरा
परगना	-	मुरादाबाद।
तहसील	-	मुरादाबाद।
जनपद	-	मुरादाबाद।



सम्पत्ति प्रभारी  
मुरादाबाद जिकारा प्राधिकरण  
मुरादाबाद

भारतीय गैर न्यायिक

पचास  
रुपये

रु. 50

भारत

FIFTY  
RUPEES

Rs. 50

INDIA

INDIA NON JUDICIAL

CN 255867

उत्तर प्रदेश UTTAR PRADESH

विक्रय-विलेख

भूमि का प्रकार  
गाटा सं०  
क्षेत्रफल  
ग्राम/मोहल्ला  
परगना  
तहसील  
जनपद

- कृषि  
- 694  
- 1.1330 हे० में से बकदर भाग 0.6604 हे०  
- मंगपुरा  
- मुरादाबाद।  
- मुरादाबाद।  
- मुरादाबाद।



रामपति प्रभारी  
मुरादाबाद विकास प्राधिकरण  
मुरादाबाद



उत्तर प्रदेश UTTAR PRADESH

विक्रय-विलेख

भूमि का प्रकार  
गाटा सं०  
क्षेत्रफल  
ग्राम/मोहल्ला  
परगना  
तहसील  
जनपद

- कृषि  
- 694  
- 1.1330 हे० में से बकदर भाग 0.6604 हे०  
- मंगपुरा  
- मुरादाबाद।  
- मुरादाबाद।  
- मुरादाबाद।



सहायक न्यायी  
मुरादाबाद विकास प्राधिकरण  
मुरादाबाद

भारतीय गैर न्यायिक

पचास  
रुपये  
रु. 50



FIFTY  
RUPEES  
Rs. 50

INDIA NON JUDICIAL

CN 255869

उत्तर प्रदेश UTTAR PRADESH

विक्रय-विलेख

भूमि का प्रकार  
गाटा सं०  
क्षेत्रफल  
ग्राम/मोहल्ला  
परगना  
तहसील  
जनपद

- कृषि  
- 694  
- 1.1330 हे० में से बकदर भाग 0.6604 हे०  
- मंगपुरा  
- मुरादाबाद।  
- मुरादाबाद।  
- मुरादाबाद।



श्रीमान् श्रीमान्  
मुरादाबाद विकास प्राधिकरण,  
मुरादाबाद



उत्तर प्रदेश UTTAR PRADESH

CN 255870

विक्रय-विलेख

भूमि का प्रकार  
गाटा सं०  
क्षेत्रफल  
ग्राम/मोहल्ला  
परगना  
तहसील  
जनपद

- कृषि  
- 694  
- 1.1330 हे० में से बकदर भाग 0.6604 हे०  
- मंगपुरा  
- मुरादाबाद।  
- मुरादाबाद।  
- मुरादाबाद।



सामंति-प्रभारी  
मुरादाबाद विकास प्राधिकरण  
मुरादाबाद

भारतीय गैर न्यायिक

पचास  
रुपये  
रु. 50

भारत

FIFTY  
RUPEES

Rs. 50

INDIA

INDIA NON JUDICIAL


CN 255871

उत्तर प्रदेश UTTAR PRADESH

विक्रय-विलेख

भूमि का प्रकार  
गाटा सं०  
क्षेत्रफल  
ग्राम/मोहल्ला  
परगना  
तहसील  
जनपद

- कृषि  
- 694  
- 1.1330 हे० में से बकदर भाग 0.6604 हे०  
- मंगपुरा  
- मुरादाबाद।  
- मुरादाबाद।  
- मुरादाबाद।



सम्पत्ति प्रभारी,  
मुरादाबाद जिला प्राधिकरण  
मुरादाबाद



उत्तर प्रदेश UTTAR PRADESH

CN 255872

विक्रय-विलेख

भूमि का प्रकार	-	कृषि
गाटा सं०	-	694
क्षेत्रफल	-	1.1330 हे० में से बकदर भाग 0.6604 हे०
ग्राम/मोहल्ला	-	मंगपुरा
परगना	-	मुरादाबाद।
तहसील	-	मुरादाबाद।
जनपद	-	मुरादाबाद।

उत्तर प्रदेश  
मुरादाबाद

मुरादाबाद

संपत्ति प्रभारी  
मुरादाबाद विकास प्राधिकरण  
मुरादाबाद

भारतीय गैर न्यायिक

पचास  
रुपये  
रु. 50



FIFTY  
RUPEES  
Rs. 50

INDIA NON JUDICIAL

CN 255873

उत्तर प्रदेश UTTAR PRADESH

विक्रय-विलेख

भूमि का प्रकार  
गाटा सं०  
क्षेत्रफल  
ग्राम/मोहल्ला  
परगना  
तहसील  
जनपद

- कृषि  
- 694  
- 1.1330 हे० में से बकदर भाग 0.6604 हे०  
- मंगपुरा  
- मुरादाबाद।  
- मुरादाबाद।  
- मुरादाबाद।



सम्यंज प्रभारी  
मुरादाबाद विकास प्राधिकरण  
मुरादाबाद

राज्य दिनांक 24 APR 2024 को एक किता  
धनराशि 50- कुल धनराशि 15000000

श्री Moradabad Development Authority

को कोषागार मुरादाबाद से विक्रय किया। Moradabad

आवेदन सं०: 202400719025105

मुख्य रेकॉर्डिया  
कोषागार मुरादाबाद

विक्रय पत्र

24-APR-2024

वर्ष: 2024

वही सं०: 1

रजिस्ट्रेशन सं०: 8584

प्रतिफल: 58841640 स्टाम्प शुल्क - 4118950 बाजारी मूल्य - 58842000 पंजीकरण शुल्क - 588420 प्रतिलिपिकरण शुल्क - 1280 योग : 589700

श्री मुरादाबाद विकास प्राधिकरण द्वारा  
प्र०स० राजीव रतन प्रताप सिंह अधिकृत पदाधिकारी/ प्रतिनिधि,  
पुत्र श्री राजेन्द्र सिंह  
व्यवसाय : नौकरी  
निवासी: मु०वि०प्रा० मुरा०



श्री, मुरादाबाद विकास प्राधिकरण द्वारा  
ने यह लेखपत्र इस कार्यालय में दिनांक  
21/06/2024 एवं 04:11:22 PM बजे  
निबंधन हेतु पेश किया।

प्र०स० राजीव रतन प्रताप सिंह अधिकृत  
पदाधिकारी/ प्रतिनिधि

रजिस्ट्रीकार आधिकारी के हस्ताक्षर

आर० डी० राम  
उप निबंधक :सदर द्वितीय  
मुरादाबाद  
21/06/2024

श्वेता शर्मा सदर द्वितीय  
निबंधक लिपिक  
21/06/2024



भारतीय गैर न्यायिक

पचास  
रुपये  
रु. 50

भारत

FIFTY  
RUPEES

Rs. 50

INDIA


INDIA NON JUDICIAL

CN 255874

उत्तर प्रदेश UTTAR PRADESH

विक्रय-विलेख

भूमि का प्रकार	-	कृषि
गाटा सं०	-	694
क्षेत्रफल	-	1.1330 हे० में से बकदर भाग 0.6604 हे०
ग्राम/मोहल्ला	-	मंगूपुरा
परगना	-	मुरादाबाद।
तहसील	-	मुरादाबाद।
जनपद	-	मुरादाबाद।



सम्यन्ति प्रभारी  
मुरादाबाद विकास प्राधिकरण  
मुरादाबाद

अज दिनांक 24 APR 2024 को एक किता  
 धनराशि 50- कुल धनराशि 150 00000-  
 श्री \_\_\_\_\_ **Moradabad Development Authority** रजिस्ट्रार ऑफ़िकरी के हस्ताक्षर  
 को कोषागार मुरादाबाद से विक्रय किया। **Moradabad**

ने की। प्रत्यक्षता में लाइविक निशान अंगूठे नियमानुसार  
 लिए गणेशागार मुरादाबाद  
 दिप्यणी:

24 APR 2024

*rd*  
 आर० डी० राम  
 उप निबंधक : सदर द्वितीय  
 मुरादाबाद  
 21/06/2024

श्वेता शर्मा सदर द्वितीय  
 निबंधक लिपिक मुरादाबाद  
 21/06/2024

प्रिंट करे





उत्तर प्रदेश UTTAR PRADESH

CN 255862

साक्षी नम्बर 1 -

हस्ताक्षर

नाम श्री सुनील कुमार शर्मा

पदनाम - क्षेत्रीय लेखपाल, ग्राम मंगपुरा, तहसील व जिला मुरादाबाद।

पिता का नाम - श्री सुरेश कुमार शर्मा



साक्षी नम्बर 2 -

हस्ताक्षर

नाम - श्री सीता राम

पदनाम - लेखपाल, मुरादाबाद विकास प्राधिकरण, मुरादाबाद।

पिता का नाम - श्री गोपाल सिंह



हस्ताक्षर विक्रेता



मुरादाबाद विकास प्राधिकरण  
मुरादाबाद विकास प्राधिकरण  
उस अधिकृत अधिकारी  
मुरादाबाद

हस्ताक्षर क्रैता

24 APR 2024

आज दिनांक.....को एक किता  
धनराशि 50- कुल धनराशि 1,50,00,000-  
श्री..... Moradabad Development Authority  
को कोषागार जहाँसद 2014 विभाग, सिता। Moradabad

मुख्य शिकायत  
कोषागार मुरादाबाद  
वही सं: 1 रजिस्ट्रेशन सं: 8584 वर्ष: 2024  
24 APR 2024


निष्पादन लेखपत्र वाद सुनने व समझने मजमुन व प्राप्त धनराशि रु प्रलेखानुसार उक्त  
विक्रेता: 1

श्री मैसर्स गोथान बिलडटेक प्रा०लि० के द्वारा डापरे० मोहम्मद  
मुस्लिम, पुत्र श्री कुदरतउल्ला

निवासी: अशरफ़ी हाऊस मुफती टोला मुरा०

व्यवसाय: अन्य

विक्रेता: 2



श्री मैसर्स गोथान बिलडटेक प्रा०लि० के द्वारा डापरे० मोहम्मद  
मोमीन, पुत्र श्री मोहम्मद मुस्लिम

निवासी: उक्त

व्यवसाय: अन्य

क्रेता: 1



श्री मुरादाबाद विकास प्राधिकरण के द्वारा प्रा०स० राजीव रतन  
प्रताप सिंह, पुत्र श्री राजेन्द्र सिंह

निवासी: मु०वि०प्रा० मुरा०

व्यवसाय: नौकरी



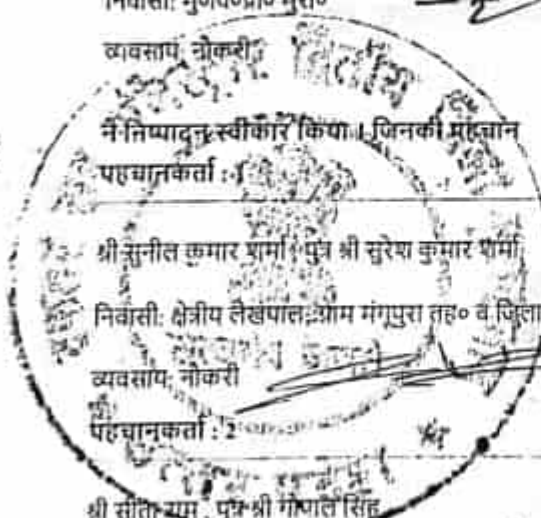
ने निष्पादन स्वीकार किया। जिनकी पहचान  
पहचानकर्ता: 1

श्री सुनील कुमार शर्मा, पुत्र श्री सुरेश कुमार शर्मा

निवासी: क्षेत्रीय लेखपाल आम मंगपुरा तह० व जिला मुरा०

व्यवसाय: नौकरी

पहचानकर्ता: 2



श्री सीताराम, पुत्र श्री गोपाल सिंह


निवासी: लेखपाल मु०वि०प्रा० मुरा०


व्यवसाय: नौकरी





## नजरी नक्शा

ग्राम-मंगूपुरा तहसील व जिला मुरादाबाद स्थित गाटा सं०-694 कुल रकबा 1.1330 हैक्टे० भूमि में से बकदर भाग 0.6604 हैक्टे० ।



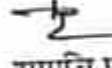
  
(सीताराम)  
लेखपाल,  
मु०वि०प्रा०, मुरादाबाद

  
(राजपाल सिंह)  
लेखपाल,  
मु०वि०प्रा०, मुरादाबाद

  
(महमूद हसन)  
लेखपाल,  
मु०वि०प्रा०, मुरादाबाद

  
(वीरेन्द्र सिंह)  
राजस्व निरीक्षक,  
मु०वि०प्रा०, मुरादाबाद



  
समानि प्रभारी  
मुरादाबाद विकास प्राधिकरण  
गाटादादाद

आवेदन सं०: 202400719025105

बही संख्या 1 जिल्द संख्या 15164 के पृष्ठ 319 से 942 तक क्रमांक 8584 पर दिनांक 21/06/2024 को रजिस्ट्रीकृत किया गया।

रजिस्ट्रीकरण अधिकारी के हस्ताक्षर



आर० डी० राम

उप निबंधक : सदर द्वितीय

मुरादाबाद

21/06/2024

प्रिंट करे

