



उत्तर प्रदेश UTTAR PRADESH

H 792105

H 792105

उत्तर प्रदेश
कार्यालय मुख्य कोषाधिकारी
मुरादाबाद

M B D.

मुख्य कोषाधिकारी
मुरादाबाद-1400

कोषागार-140

भूमि का प्रकार
गाटा सं०

क्षेत्रफल गाटा सं० 678क

क्षेत्रफल गाटा सं० 679

क्षेत्रफल गाटा सं० 681

क्षेत्रफल गाटा सं० 682

गाटा सं० 678क, 679, 681

एवं 682 का कुल क्षेत्रफल

क्षेत्रफल गाटा सं० 683

ग्राम/मोहल्ला

परगना

तहसील

जनपद

विक्रय-विलेख

- कृषि
- 678क, 679, 681 एवं 682
- 0.1250 हे० का 1/5 भाग 0.0250 हे०
- 0.1335 (Rounded Off 0.1340) का 1/5 भाग 0.0267 हे० (Rounded Off 0.0268)
- 0.0849 (Rounded Off 0.0850) का 1/5 भाग 0.0169 हे० (Rounded Off 0.0170)
- 0.0809 (Rounded Off 0.0810) का 1/5 भाग 0.0161 हे० (Rounded Off 0.0162)
- 0.0847 हे०
- 0.1210 हे० का 1/5 भाग 0.0242 हे०
- मंगपुरा
- मुरादाबाद।
- मुरादाबाद।
- मुरादाबाद।



[Handwritten Signature]

समन्वित्त सचिव
मुरादाबाद विकास प्राधिकरण
मुरादाबाद

16 APR 2024

अज दिनाक.....को एक किता
धनराशि 25000 कुल धनराशि 12500000
श्री.....Moradabad Development Authority
को कोषागार मुरादाबाद से विक्रय किया। Moradabad

मुख्य  कड़िया
कोषागार मुरादाबाद



801587 H






उत्तर प्रदेश UTTAR PRADESH

857242

867242



15 APR 2024

क्षेत्रफल गाटा सं० 679

क्षेत्रफल गाटा सं० 681

क्षेत्रफल गाटा सं० 682

गाटा सं० 678क, 679, 681

एवं 682 का कुल क्षेत्रफल

क्षेत्रफल गाटा सं० 683

ग्राम/मोहल्ला

परगना

तहसील

जनपद

विक्रय-विलेख

- कृषि
- 678क, 679, 681 एवं 682
- 0.1250 हे० का 1/5 भाग 0.0250 हे०
- 0.1335 (Rounded Off 0.1340) का 1/5 भाग 0.0267 हे० (Rounded Off 0.0268)
- 0.0849 (Rounded Off 0.0850) का 1/5 भाग 0.0169 हे० (Rounded Off 0.0170)
- 0.0809 (Rounded Off 0.0810) का 1/5 भाग 0.0161 हे० (Rounded Off 0.0162)
- 0.0847 हे०
- 0.1210 हे० का 1/5 भाग 0.0242 हे०
- मंगपुरा
- मुरादाबाद।
- मुरादाबाद।
- मुरादाबाद।



[Handwritten signature]

मुख्य कोषाधिकारी
मुरादाबाद विकास प्राधिकरण
मुरादाबाद 30

16 APR 2024

ज 14/114 का एक किता
नराशि 10000 कुल धनराशि 1250000 -
श्री Moradabad Development Auth.
को कोषागार मुरादाबाद से विक्रय किता Moradabad

मुख्य रिकॉर्डिंग
कोषागार मरान



545788





उत्तर प्रदेश UTTAR PRADESH

AL 510224

विक्रय-विलेख

भूमि का प्रकार	- कृषि
गाटा सं०	- 678क, 679, 681 एवं 682
क्षेत्रफल गाटा सं० 678क	- 0.1250 हे० का 1/5 भाग 0.0250 हे०
क्षेत्रफल गाटा सं० 679	- 0.1335 (Rounded Off 0.1340) का 1/5 भाग 0.0267 हे० (Rounded Off 0.0268)
क्षेत्रफल गाटा सं० 681	- 0.0849 (Rounded Off 0.0850) का 1/5 भाग 0.0169 हे० (Rounded Off 0.0170)
क्षेत्रफल गाटा सं० 682	- 0.0809 (Rounded Off 0.0810) का 1/5 भाग 0.0161 हे० (Rounded Off 0.0162)
गाटा सं० 678क, 679, 681 एवं 682 का कुल क्षेत्रफल	- 0.0847 हे०
क्षेत्रफल गाटा सं० 683	- 0.1210 हे० का 1/5 भाग 0.0242 हे०
ग्राम/मोहल्ला	- मंगपुरा
परगना	- मुरादाबाद।
तहसील	- मुरादाबाद।
जनपद	- मुरादाबाद।



Signature

सहायक प्रशासक
मुरादाबाद विकास प्राधिकरण
मुरादाबाद

23 MAR 2024

अज दिनांक.....को एक किता

नराशि 500 - कुल धनराशि 229200 -

श्री. Miradabad Development Authority
को कोषागार मुरादाबाद से विक्रय किया।
Miradabad



मुख्य रोकड़िया
कोषागार मुरादाबाद

23 MAR 2024





उत्तर प्रदेश UTTAR PRADESH

AL 510361

विक्रय-विलेख

भूमि का प्रकार	- कृषि
गाटा सं०	- 678क, 679, 681 एवं 682
क्षेत्रफल गाटा सं० 678क	- 0.1250 हे० का 1/5 भाग 0.0250 हे०
क्षेत्रफल गाटा सं० 679	- 0.1335 (Rounded Off 0.1340) का 1/5 भाग 0.0267 हे० (Rounded Off 0.0268)
क्षेत्रफल गाटा सं० 681	- 0.0849 (Rounded Off 0.0850) का 1/5 भाग 0.0169 हे० (Rounded Off 0.0170)
क्षेत्रफल गाटा सं० 682	- 0.0809 (Rounded Off 0.0810) का 1/5 भाग 0.0161 हे० (Rounded Off 0.0162)
गाटा सं० 678क, 679, 681 एवं 682 का कुल क्षेत्रफल	- 0.0847 हे०
क्षेत्रफल गाटा सं० 683	- 0.1210 हे० का 1/5 भाग 0.0242 हे०
ग्राम/मोहल्ला	- मंगपुरा
परगना	- मुरादाबाद।
तहसील	- मुरादाबाद।
जनपद	- मुरादाबाद।



Y. Quin

[Signature]

मुरादाबाद विकास प्राधिकरण
मुरादाबाद

16 APR 2024

आज दिनांक _____ को एक कितने _____
धनराशि 100 कुल धनराशि 12500000

श्री _____ Merdabad Development Authority
ने कोषागार मुरादाबाद से विक्रय किया Merdabad

मुख्य सचिव
कोषागार मुरादाबाद

16 APR 2024





उत्तर प्रदेश UTTAR PRADESH

AL 510362

विक्रय-विलेख

भूमि का प्रकार	- कृषि
गाटा सं०	- 678क, 679, 681 एवं 682
क्षेत्रफल गाटा सं० 678क	- 0.1250 हे० का 1/5 भाग 0.0250 हे०
क्षेत्रफल गाटा सं० 679	- 0.1335 (Rounded Off 0.1340) का 1/5 भाग 0.0267 हे० (Rounded Off 0.0268)
क्षेत्रफल गाटा सं० 681	- 0.0849 (Rounded Off 0.0850) का 1/5 भाग 0.0169 हे० (Rounded Off 0.0170)
क्षेत्रफल गाटा सं० 682	- 0.0809 (Rounded Off 0.0810) का 1/5 भाग 0.0161 हे० (Rounded Off 0.0162)
गाटा सं० 678क, 679, 681 एवं 682 का कुल क्षेत्रफल	- 0.0847 हे०
क्षेत्रफल गाटा सं० 683	- 0.1210 हे० का 1/5 भाग 0.0242 हे०
ग्राम/मोहल्ला	- मंगपुरा
परगना	- मुरादाबाद।
तहसील	- मुरादाबाद।
जनपद	- मुरादाबाद।



[Handwritten Signature]

सम्पत्ति प्रभारी
मुरादाबाद विकास प्राधिकरण
मुरादाबाद

16 APR 2024

आज दिनांक को एक कित्त 12500000
धनराशि 100 कुल धनराशि
श्री Moradabad Development Authority
को कोषागार मुरादाबाद से विक्रय किताब Moradabad

मुख्य सचिव
कोषागार मुरादाबाद

16 APR 2024





उत्तर प्रदेश UTTAR PRADESH

AL 510363

विक्रय-विलेख

भूमि का प्रकार	- कृषि
गाटा सं०	- 678क, 679, 681 एवं 682
क्षेत्रफल गाटा सं० 678क	- 0.1250 हे० का 1/5 भाग 0.0250 हे०
क्षेत्रफल गाटा सं० 679	- 0.1335 (Rounded Off 0.1340) का 1/5 भाग 0.0267 हे० (Rounded Off 0.0268)
क्षेत्रफल गाटा सं० 681	- 0.0849 (Rounded Off 0.0850) का 1/5 भाग 0.0169 हे० (Rounded Off 0.0170)
क्षेत्रफल गाटा सं० 682	- 0.0809 (Rounded Off 0.0810) का 1/5 भाग 0.0161 हे० (Rounded Off 0.0162)
गाटा सं० 678क, 679, 681 एवं 682 का कुल क्षेत्रफल	- 0.0847 हे०
क्षेत्रफल गाटा सं० 683	- 0.1210 हे० का 1/5 भाग 0.0242 हे०
ग्राम/मोहल्ला	- मंगपुरा
परगना	- मुरादाबाद।
तहसील	- मुरादाबाद।
जनपद	- मुरादाबाद।



Y. Jais

[Signature]

शुभम प्रभारी
मुरादाबाद विकास प्राधिकरण
मुरादाबाद

16 APR 2024

अज दिनांक को एक कित 2500000
धनराशि 100 कुल धनराशि.....

श्री Moradabad Development Authority
को कोषागार मुरादाबाद से विक्रय किया Moradabad

मुख्य अधिकारी
कोषागार मुरादाबाद

16 APR 2024





उत्तर प्रदेश UTTAR PRADESH

AL 510364

विक्रय-विलेख

भूमि का प्रकार	- कृषि
गाटा सं०	- 678क, 679, 681 एवं 682
क्षेत्रफल गाटा सं० 678क	- 0.1250 हे० का 1/5 भाग 0.0250 हे०
क्षेत्रफल गाटा सं० 679	- 0.1335 (Rounded Off 0.1340) का 1/5 भाग 0.0267 हे० (Rounded Off 0.0268)
क्षेत्रफल गाटा सं० 681	- 0.0849 (Rounded Off 0.0850) का 1/5 भाग 0.0169 हे० (Rounded Off 0.0170)
क्षेत्रफल गाटा सं० 682	- 0.0809 (Rounded Off 0.0810) का 1/5 भाग 0.0161 हे० (Rounded Off 0.0162)
गाटा सं० 678क, 679, 681 एवं 682 का कुल क्षेत्रफल	- 0.0847 हे०
क्षेत्रफल गाटा सं० 683	- 0.1210 हे० का 1/5 भाग 0.0242 हे०
ग्राम/मोहल्ला	- मंगपुरा
परगना	- मुरादाबाद।
तहसील	- मुरादाबाद।
जनपद	- मुरादाबाद।






सम्यधि इन्भारी
मुरादाबाद विकास प्राधिकरण
मुरादाबाद 35

16 APR 2024



अज दिनांक को एक किलो
धनराशि 150 कुल धनराशि 2500000

श्री Moradabad Development Authority
को कोषागार मुरादाबाद से विक्रय किया। Moradabad

मुख्य  कड़िया
कोषागार मुरादाबाद

16 APR 2024





उत्तर प्रदेश UTTAR PRADESH

AL 510352

विक्रय-विलेख

भूमि का प्रकार	- कृषि
गाटा सं०	- 678क, 679, 681 एवं 682
क्षेत्रफल गाटा सं० 678क	- 0.1250 हे० का 1/5 भाग 0.0250 हे०
क्षेत्रफल गाटा सं० 679	- 0.1335 (Rounded Off 0.1340) का 1/5 भाग 0.0267 हे० (Rounded Off 0.0268)
क्षेत्रफल गाटा सं० 681	- 0.0849 (Rounded Off 0.0850) का 1/5 भाग 0.0169 हे० (Rounded Off 0.0170)
क्षेत्रफल गाटा सं० 682	- 0.0809 (Rounded Off 0.0810) का 1/5 भाग 0.0161 हे० (Rounded Off 0.0162)
गाटा सं० 678क, 679, 681 एवं 682 का कुल क्षेत्रफल	- 0.0847 हे०
क्षेत्रफल गाटा सं० 683	- 0.1210 हे० का 1/5 भाग 0.0242 हे०
ग्राम/मोहल्ला	- मंगूपुरा
परगना	- मुरादाबाद।
तहसील	- मुरादाबाद।
जनपद	- मुरादाबाद।




सम्पत्ति प्रभारो
मुरादाबाद विकास प्राधिकरण
मुरादाबाद

16 APR 2024

अज्ज दिनाक _____ को एक किता
धनराशि 500 - कुल धनराशि 1250000 -
श्री _____ Meradabad Development Authority
को कोषागार मुरादाबाद से विक्रय किता Meradabad

मुख्य रिकडिया
कोषागार मुरादाबाद

16 APR 2024





उत्तर प्रदेश UTTAR PRADESH

AL 510353

विक्रय-विलेख

भूमि का प्रकार	- कृषि
गाटा सं०	- 678क, 679, 681 एवं 682
क्षेत्रफल गाटा सं० 678क	- 0.1250 हे० का 1/5 भाग 0.0250 हे०
क्षेत्रफल गाटा सं० 679	- 0.1335 (Rounded Off 0.1340) का 1/5 भाग 0.0267 हे० (Rounded Off 0.0268)
क्षेत्रफल गाटा सं० 681	- 0.0849 (Rounded Off 0.0850) का 1/5 भाग 0.0169 हे० (Rounded Off 0.0170)
क्षेत्रफल गाटा सं० 682	- 0.0809 (Rounded Off 0.0810) का 1/5 भाग 0.0161 हे० (Rounded Off 0.0162)
गाटा सं० 678क, 679, 681 एवं 682 का कुल क्षेत्रफल	- 0.0847 हे०
क्षेत्रफल गाटा सं० 683	- 0.1210 हे० का 1/5 भाग 0.0242 हे०
ग्राम/मोहल्ला	- मंगपुरा
परगना	- मुरादाबाद।
तहसील	- मुरादाबाद।
जनपद	- मुरादाबाद।

सत्यमेव जयते
मुरादाबाद विकास प्राधिकरण
मुरादाबाद

16 APR 2024



अज दिनाक _____ को एक किता
धनराशि 500 - कुल धनराशि 12500000
श्री _____ Moradabad Development Authority
को कोषागार मुरादाबाद से विक्रय किया। Moradabad

मुख्य रिकॉर्डिया
कोषागार मुरादाबाद

16 APR 2024





उत्तर प्रदेश UTTAR PRADESH

AL 510354

विक्रय-विलेख

भूमि का प्रकार	- कृषि
गाटा सं०	- 678क, 679, 681 एवं 682
क्षेत्रफल गाटा सं० 678क	- 0.1250 हे० का 1/5 भाग 0.0250 हे०
क्षेत्रफल गाटा सं० 679	- 0.1335 (Rounded Off 0.1340) का 1/5 भाग 0.0267 हे० (Rounded Off 0.0268)
क्षेत्रफल गाटा सं० 681	- 0.0849 (Rounded Off 0.0850) का 1/5 भाग 0.0169 हे० (Rounded Off 0.0170)
क्षेत्रफल गाटा सं० 682	- 0.0809 (Rounded Off 0.0810) का 1/5 भाग 0.0161 हे० (Rounded Off 0.0162)
गाटा सं० 678क, 679, 681 एवं 682 का कुल क्षेत्रफल	- 0.0847 हे०
क्षेत्रफल गाटा सं० 683	- 0.1210 हे० का 1/5 भाग 0.0242 हे०
ग्राम/मोहल्ला	- मंगूपुरा
परगना	- मुरादाबाद।
तहसील	- मुरादाबाद।
जनपद	- मुरादाबाद।




 मुरादाबाद विकास प्राधिकरण
 मुरादाबाद

16 APR 2024

अज दिनांक.....को एक किता
धनराशि 500 - कुल धनराशि 12500000 -

श्री.....
को कोषागार मुरादाबाद से विक्रय किया।
Morsadabad Development Authority
Morsadabad

मुख्य सेकड़िया
कोषागार मुरादाबाद

16 APR 2024





उत्तर प्रदेश UTTAR PRADESH

AL 510355

विक्रय-विलेख

भूमि का प्रकार	- कृषि
गाटा सं०	- 678क, 679, 681 एवं 682
क्षेत्रफल गाटा सं० 678क	- 0.1250 हे० का 1/5 भाग 0.0250 हे०
क्षेत्रफल गाटा सं० 679	- 0.1335 (Rounded Off 0.1340) का 1/5 भाग 0.0267 हे० (Rounded Off 0.0268)
क्षेत्रफल गाटा सं० 681	- 0.0849 (Rounded Off 0.0850) का 1/5 भाग 0.0169 हे० (Rounded Off 0.0170)
क्षेत्रफल गाटा सं० 682	- 0.0809 (Rounded Off 0.0810) का 1/5 भाग 0.0161 हे० (Rounded Off 0.0162)
गाटा सं० 678क, 679, 681 एवं 682 का कुल क्षेत्रफल	- 0.0847 हे०
क्षेत्रफल गाटा सं० 683	- 0.1210 हे० का 1/5 भाग 0.0242 हे०
ग्राम/मोहल्ला	- मंगूपुरा
परगना	- मुरादाबाद।
तहसील	- मुरादाबाद।
जनपद	- मुरादाबाद।



[Handwritten signature]

[Handwritten mark]

मुरादाबाद विकास प्राधिकरण
मुरादाबाद

16 APR 2024

अज दिनांक.....को एक किता
धनराशि 500- कुल धनराशि 12500000-
श्री.....Moradabad Development Authority
को कोषागार मुरादाबाद से विक्रय Moradabad

मुख्य अधिकारिया
कोषागार मुरादाबाद

16 APR 2024





उत्तर प्रदेश UTTAR PRADESH

AL 510356

विक्रय-विलेख

भूमि का प्रकार	- कृषि
गाटा सं०	- 678क, 679, 681 एवं 682
क्षेत्रफल गाटा सं० 678क	- 0.1250 हे० का 1/5 भाग 0.0250 हे०
क्षेत्रफल गाटा सं० 679	- 0.1335 (Rounded Off 0.1340) का 1/5 भाग 0.0267 हे० (Rounded Off 0.0268)
क्षेत्रफल गाटा सं० 681	- 0.0849 (Rounded Off 0.0850) का 1/5 भाग 0.0169 हे० (Rounded Off 0.0170)
क्षेत्रफल गाटा सं० 682	- 0.0809 (Rounded Off 0.0810) का 1/5 भाग 0.0161 हे० (Rounded Off 0.0162)
गाटा सं० 678क, 679, 681 एवं 682 का कुल क्षेत्रफल	- 0.0847 हे०
क्षेत्रफल गाटा सं० 683	- 0.1210 हे० का 1/5 भाग 0.0242 हे०
ग्राम/मोहल्ला	- मंगपुरा
परगना	- मुरादाबाद।
तहसील	- मुरादाबाद।
जनपद	- मुरादाबाद।




मुरादाबाद विकास प्राधिकरण,
मुरादाबाद

16 APR 2024

अज दिनक _____ को एक किता
धनराशि 500 कल धनराशि 12500000
श्री _____ Moradabad Development Authority
को कौषागार मुरादाबाद से विक्रय कियेन Moradabad

मुख्य लेकडिया
कोषायार मरादाबाद
16 APR 2024





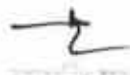
उत्तर प्रदेश UTTAR PRADESH

AL 510357

विक्रय-विलेख

भूमि का प्रकार	- कृषि
गाटा सं०	- 678क, 679, 681 एवं 682
क्षेत्रफल गाटा सं० 678क	- 0.1250 हे० का 1/5 भाग 0.0250 हे०
क्षेत्रफल गाटा सं० 679	- 0.1335 (Rounded Off 0.1340) का 1/5 भाग 0.0267 हे० (Rounded Off 0.0268)
क्षेत्रफल गाटा सं० 681	- 0.0849 (Rounded Off 0.0850) का 1/5 भाग 0.0169 हे० (Rounded Off 0.0170)
क्षेत्रफल गाटा सं० 682	- 0.0809 (Rounded Off 0.0810) का 1/5 भाग 0.0161 हे० (Rounded Off 0.0162)
गाटा सं० 678क, 679, 681 एवं 682 का कुल क्षेत्रफल	- 0.0847 हे०
क्षेत्रफल गाटा सं० 683	- 0.1210 हे० का 1/5 भाग 0.0242 हे०
ग्राम/मोहल्ला	- मंगपुरा
परगना	- मुरादाबाद।
तहसील	- मुरादाबाद।
जनपद	- मुरादाबाद।





 मुख्य अधिकारी
 मुरादाबाद विकास प्राधिकरण
 मुरादाबाद

16 APR 2024

आज दिनांक को एक कितना
धनराशि 50 - कुल धनराशि 12500000
श्री Moradabad Development Authority
को कोषागार मुरादाबाद से विक्रय किया Moradabad

मुख्य अधिकारी
कोषागार मुरादाबाद

16 APR 2024





उत्तर प्रदेश UTTAR PRADESH

AL 510358

विक्रय-विलेख

भूमि का प्रकार	- कृषि
गाटा सं०	- 678क, 679, 681 एवं 682
क्षेत्रफल गाटा सं० 678क	- 0.1250 हे० का 1/5 भाग 0.0250 हे०
क्षेत्रफल गाटा सं० 679	- 0.1335 (Rounded Off 0.1340) का 1/5 भाग 0.0267 हे० (Rounded Off 0.0268)
क्षेत्रफल गाटा सं० 681	- 0.0849 (Rounded Off 0.0850) का 1/5 भाग 0.0169 हे० (Rounded Off 0.0170)
क्षेत्रफल गाटा सं० 682	- 0.0809 (Rounded Off 0.0810) का 1/5 भाग 0.0161 हे० (Rounded Off 0.0162)
गाटा सं० 678क, 679, 681 एवं 682 का कुल क्षेत्रफल	- 0.0847 हे०
क्षेत्रफल गाटा सं० 683	- 0.1210 हे० का 1/5 भाग 0.0242 हे०
ग्राम/मोहल्ला	- मंगूपुरा
परगना	- मुरादाबाद।
तहसील	- मुरादाबाद।
जनपद	- मुरादाबाद।

सम्पत्ति प्रभाषी
मुरादाबाद विकास प्राधिकरण
मुरादाबाद

16 APR 2024

अज दिनांकको एक किता 12500000
धनराशि 100 कुल धनराशि.....

श्री.....Moradabad Development Authority
को कोषागार मुरादाबाद से विक्रय किता Moradabad

मुख्य रकड़िया
कोषागार मुरादाबाद
16 APR 2024





उत्तर प्रदेश UTTAR PRADESH

AL 510359

विक्रय-विलेख

भूमि का प्रकार	- कृषि
गाटा सं०	- 678क, 679, 681 एवं 682
क्षेत्रफल गाटा सं० 678क	- 0.1250 हे० का 1/5 भाग 0.0250 हे०
क्षेत्रफल गाटा सं० 679	- 0.1335 (Rounded Off 0.1340) का 1/5 भाग 0.0267 हे० (Rounded Off 0.0268)
क्षेत्रफल गाटा सं० 681	- 0.0849 (Rounded Off 0.0850) का 1/5 भाग 0.0169 हे० (Rounded Off 0.0170)
क्षेत्रफल गाटा सं० 682	- 0.0809 (Rounded Off 0.0810) का 1/5 भाग 0.0161 हे० (Rounded Off 0.0162)
गाटा सं० 678क, 679, 681 एवं 682 का कुल क्षेत्रफल	- 0.0847 हे०
क्षेत्रफल गाटा सं० 683	- 0.1210 हे० का 1/5 भाग 0.0242 हे०
ग्राम/मोहल्ला	- मंगूपुरा
परगना	- मुरादाबाद।
तहसील	- मुरादाबाद।
जनपद	- मुरादाबाद।



[Handwritten signature]

[Handwritten signature]
सम्पत्ति प्रभाती
मुरादाबाद विकास प्राधिकरण।
मुरादाबाद

16 APR 2024

अज दिनांक को एक किलो 2500000
धनराशि 100 - कुल धनराशि

श्री
को कोषागार मुरादाबाद से विक्रय किया।
Moradabad Development Authority
Moradabad

मुख्य सचिव
कोषागार मुरादाबाद

16 APR 2024





उत्तर प्रदेश UTTAR PRADESH

AL 510360

विक्रय-विलेख

भूमि का प्रकार	- कृषि
गाटा सं०	- 678क, 679, 681 एवं 682
क्षेत्रफल गाटा सं० 678क	- 0.1250 हे० का 1/5 भाग 0.0250 हे०
क्षेत्रफल गाटा सं० 679	- 0.1335 (Rounded Off 0.1340) का 1/5 भाग 0.0267 हे० (Rounded Off 0.0268)
क्षेत्रफल गाटा सं० 681	- 0.0849 (Rounded Off 0.0850) का 1/5 भाग 0.0169 हे० (Rounded Off 0.0170)
क्षेत्रफल गाटा सं० 682	- 0.0809 (Rounded Off 0.0810) का 1/5 भाग 0.0161 हे० (Rounded Off 0.0162)
गाटा सं० 678क, 679, 681 एवं 682 का कुल क्षेत्रफल	- 0.0847 हे०
क्षेत्रफल गाटा सं० 683	- 0.1210 हे० का 1/5 भाग 0.0242 हे०
ग्राम/मोहल्ला	- मंगपुरा
परगना	- मुरादाबाद।
तहसील	- मुरादाबाद।
जनपद	- मुरादाबाद।



Handwritten signature

सम्पत्ति प्रभारो
मुरादाबाद विकास प्राधिकरण
मुरादाबाद

16 APR 2024



अज दिनांक _____ को एक किता
धनराशि 100- कुल धनराशि 2500000
श्री _____ Moradabad Development Authority
ले कोषागार मुरादाबाद से विक्रय Moradabad

मुख्य अधिकारी
कोषागार मुरादाबाद

16 APR 2024





उत्तर प्रदेश UTTAR PRADESH

AL 510341

विक्रय-विलेख

भूमि का प्रकार	- कृषि
गाटा सं०	- 678क, 679, 681 एवं 682
क्षेत्रफल गाटा सं० 678क	- 0.1250 हे० का 1/5 भाग 0.0250 हे०
क्षेत्रफल गाटा सं० 679	- 0.1335 (Rounded Off 0.1340) का 1/5 भाग 0.0267 हे० (Rounded Off 0.0268)
क्षेत्रफल गाटा सं० 681	- 0.0849 (Rounded Off 0.0850) का 1/5 भाग 0.0169 हे० (Rounded Off 0.0170)
क्षेत्रफल गाटा सं० 682	- 0.0809 (Rounded Off 0.0810) का 1/5 भाग 0.0161 हे० (Rounded Off 0.0162)
गाटा सं० 678क, 679, 681 एवं 682 का कुल क्षेत्रफल	- 0.0847 हे०
क्षेत्रफल गाटा सं० 683	- 0.1210 हे० का 1/5 भाग 0.0242 हे०
ग्राम/मोहल्ला	- मंगपुरा
परगना	- मुरादाबाद।
तहसील	- मुरादाबाद।
जनपद	- मुरादाबाद।



Y. Qureshi

सम्पत्ति प्रभाती
मुरादाबाद विकास प्राधिकरण
मुरादाबाद

16 APR 2024



अज दिनक _____ को एक कित
धनराशि 500 - कुल धनराशि 12500000 -

श्री _____ Muradabad Development Authority
को कोषागार मुरादाबाद से विक्रय किया। Moradabad

मुख्य अधिकारी
कोषागार मुरादाबाद

16 APR 2024





उत्तर प्रदेश UTTAR PRADESH

AL 510342

विक्रय-विलेख

भूमि का प्रकार	- कृषि
गाटा सं०	- 678क, 679, 681 एवं 682
क्षेत्रफल गाटा सं० 678क	- 0.1250 हे० का 1/5 भाग 0.0250 हे०
क्षेत्रफल गाटा सं० 679	- 0.1335 (Rounded Off 0.1340) का 1/5 भाग 0.0267 हे० (Rounded Off 0.0268)
क्षेत्रफल गाटा सं० 681	- 0.0849 (Rounded Off 0.0850) का 1/5 भाग 0.0169 हे० (Rounded Off 0.0170)
क्षेत्रफल गाटा सं० 682	- 0.0809 (Rounded Off 0.0810) का 1/5 भाग 0.0161 हे० (Rounded Off 0.0162)
गाटा सं० 678क, 679, 681 एवं 682 का कुल क्षेत्रफल	- 0.0847 हे०
क्षेत्रफल गाटा सं० 683	- 0.1210 हे० का 1/5 भाग 0.0242 हे०
ग्राम/मोहल्ला	- मंगपुरा
परगना	- मुरादाबाद।
तहसील	- मुरादाबाद।
जनपद	- मुरादाबाद।



[Handwritten Signature]

[Handwritten Signature]
संयोजित प्रभाषी
मुरादाबाद विकास प्राधिकरण
मुरादाबाद

16 APR 2024

अज दिनक.....को एक कित्त
धनराशि 500.....कल धनराशि 12500000
श्री.....
को कोषागार मुरादाबाद से विक्रय किया।

मुख्य अधिकारी
कोषागार मुरादाबाद
16 APR 2024





उत्तर प्रदेश UTTAR PRADESH

AL 510343

विक्रय-विलेख

भूमि का प्रकार	- कृषि
गाटा सं०	- 678क, 679, 681 एवं 682
क्षेत्रफल गाटा सं० 678क	- 0.1250 हे० का 1/5 भाग 0.0250 हे०
क्षेत्रफल गाटा सं० 679	- 0.1335 (Rounded Off 0.1340) का 1/5 भाग 0.0267 हे० (Rounded Off 0.0268)
क्षेत्रफल गाटा सं० 681	- 0.0849 (Rounded Off 0.0850) का 1/5 भाग 0.0169 हे० (Rounded Off 0.0170)
क्षेत्रफल गाटा सं० 682	- 0.0809 (Rounded Off 0.0810) का 1/5 भाग 0.0161 हे० (Rounded Off 0.0162)
गाटा सं० 678क, 679, 681 एवं 682 का कुल क्षेत्रफल	- 0.0847 हे०
क्षेत्रफल गाटा सं० 683	- 0.1210 हे० का 1/5 भाग 0.0242 हे०
ग्राम/मोहल्ला	- मंगपुरा
परगना	- मुरादाबाद।
तहसील	- मुरादाबाद।
जनपद	- मुरादाबाद।



[Handwritten signature]

सत्यमेव जयते
मुरादाबाद विकास प्राधिकरण
मुरादाबाद

16 APR 2024

अज दिनांक _____ को एक कित्ता
धनराशि 500 - कुल धनराशि 12500000 -
श्री _____ Moradabad Development Authority
को कोषागार मुरादाबाद से विक्रय किय Moradabad


मुख्य/सिकड़िया
कोषागार मुरादाबाद

16 APR 2024





उत्तर प्रदेश UTTAR PRADESH

AL 510344

विक्रय-विलेख

भूमि का प्रकार	- कृषि
गाटा सं०	- 678क, 679, 681 एवं 682
क्षेत्रफल गाटा सं० 678क	- 0.1250 हे० का 1/5 भाग 0.0250 हे०
क्षेत्रफल गाटा सं० 679	- 0.1335 (Rounded Off 0.1340) का 1/5 भाग 0.0267 हे० (Rounded Off 0.0268)
क्षेत्रफल गाटा सं० 681	- 0.0849 (Rounded Off 0.0850) का 1/5 भाग 0.0169 हे० (Rounded Off 0.0170)
क्षेत्रफल गाटा सं० 682	- 0.0809 (Rounded Off 0.0810) का 1/5 भाग 0.0161 हे० (Rounded Off 0.0162)
गाटा सं० 678क, 679, 681 एवं 682 का कुल क्षेत्रफल	- 0.0847 हे०
क्षेत्रफल गाटा सं० 683	- 0.1210 हे० का 1/5 भाग 0.0242 हे०
ग्राम/मोहल्ला	- मंगूपुरा
परगना	- मुरादाबाद।
तहसील	- मुरादाबाद।
जनपद	- मुरादाबाद।



सम्पत्ति प्रभारी
मुरादाबाद विकास प्राधिकरण
मुरादाबाद

16 APR 2024

अज दिनांक _____ को एक कित
धनराशि 500 कुल धनराशि 12500000
श्री _____ Moradabad Development Authority
को कोषागार मुरादाबाद से विक्रय वि _____ Moradabad

मुख्य अधिकारिया
कोषागार मुरादाबाद

16 APR 2024





उत्तर प्रदेश UTTAR PRADESH

AL 510345

विक्रय-विलेख

भूमि का प्रकार	- कृषि
गाटा सं०	- 678क, 679, 681 एवं 682
क्षेत्रफल गाटा सं० 678क	- 0.1250 हे० का 1/5 भाग 0.0250 हे०
क्षेत्रफल गाटा सं० 679	- 0.1335 (Rounded Off 0.1340) का 1/5 भाग 0.0267 हे० (Rounded Off 0.0268)
क्षेत्रफल गाटा सं० 681	- 0.0849 (Rounded Off 0.0850) का 1/5 भाग 0.0169 हे० (Rounded Off 0.0170)
क्षेत्रफल गाटा सं० 682	- 0.0809 (Rounded Off 0.0810) का 1/5 भाग 0.0161 हे० (Rounded Off 0.0162)
गाटा सं० 678क, 679, 681 एवं 682 का कुल क्षेत्रफल	- 0.0847 हे०
क्षेत्रफल गाटा सं० 683	- 0.1210 हे० का 1/5 भाग 0.0242 हे०
ग्राम/मोहल्ला	- मंगपुरा
परगना	- मुरादाबाद।
तहसील	- मुरादाबाद।
जनपद	- मुरादाबाद।



[Handwritten Signature]

[Handwritten Mark]

सम्पत्ति प्रयारी
मुरादाबाद विकास प्राधिकरण
मुरादाबाद 49

16 APR 2024

जज दिनांक _____ को एक किता
धनराशि 500 कुल धनराशि 12500000
श्री _____ Moradabad Development Authority
को कोषागार मुरादाबाद से विक्रय किये Moradabad

मुख्य श्रीकड़िया
कोषागार मुरादाबाद

16 APR 2024





उत्तर प्रदेश UTTAR PRADESH

AL 510346

विक्रय-विलेख

भूमि का प्रकार	- कृषि
गाटा सं०	- 678क, 679, 681 एवं 682
क्षेत्रफल गाटा सं० 678क	- 0.1250 हे० का 1/5 भाग 0.0250 हे०
क्षेत्रफल गाटा सं० 679	- 0.1335 (Rounded Off 0.1340) का 1/5 भाग 0.0267 हे० (Rounded Off 0.0268)
क्षेत्रफल गाटा सं० 681	- 0.0849 (Rounded Off 0.0850) का 1/5 भाग 0.0169 हे० (Rounded Off 0.0170)
क्षेत्रफल गाटा सं० 682	- 0.0809 (Rounded Off 0.0810) का 1/5 भाग 0.0161 हे० (Rounded Off 0.0162)
गाटा सं० 678क, 679, 681 एवं 682 का कुल क्षेत्रफल	- 0.0847 हे०
क्षेत्रफल गाटा सं० 683	- 0.1210 हे० का 1/5 भाग 0.0242 हे०
ग्राम/मोहल्ला	- मंगूपुरा
परगना	- मुरादाबाद।
तहसील	- मुरादाबाद।
जनपद	- मुरादाबाद।



[Handwritten signature]

[Handwritten signature]

रश्मि प्रभारी
मुरादाबाद विकास प्राधिकरण
मुरादाबाद

16 APR 2024

अज दिनांक को एक किता
धनराशि 500 कुल धनराशि 12500000
श्री Moradabad Development Authority
को कोषागार मुरादाबाद से विक्रय किया। Moradabad

मुख्य शिकडिया
कोषागार मुरादाबाद
16 APR 2024





उत्तर प्रदेश UTTAR PRADESH

AL 510347

विक्रय-विलेख

भूमि का प्रकार	- कृषि
गाटा सं०	- 678क, 679, 681 एवं 682
क्षेत्रफल गाटा सं० 678क	- 0.1250 हे० का 1/5 भाग 0.0250 हे०
क्षेत्रफल गाटा सं० 679	- 0.1335 (Rounded Off 0.1340) का 1/5 भाग 0.0267 हे० (Rounded Off 0.0268)
क्षेत्रफल गाटा सं० 681	- 0.0849 (Rounded Off 0.0850) का 1/5 भाग 0.0169 हे० (Rounded Off 0.0170)
क्षेत्रफल गाटा सं० 682	- 0.0809 (Rounded Off 0.0810) का 1/5 भाग 0.0161 हे० (Rounded Off 0.0162)
गाटा सं० 678क, 679, 681 एवं 682 का कुल क्षेत्रफल	- 0.0847 हे०
क्षेत्रफल गाटा सं० 683	- 0.1210 हे० का 1/5 भाग 0.0242 हे०
ग्राम/मोहल्ला	- मंगपुरा
परगना	- मुरादाबाद।
तहसील	- मुरादाबाद।
जनपद	- मुरादाबाद।



[Handwritten signature]

[Handwritten signature]
सम्पत्ति प्रभारी
मुरादाबाद विकास प्राधिकरण
मुरादाबाद

16 APR 2024

आज दिनांक.....को एक किता
धनराशि 500- कुल धनराशि 12500000 -

श्री.....Moradabad Development Authority
को कोषागार मुरादाबाद से विक्रय किता Moradabad

मुख्य सेफडिया
कोषागार मुरादाबाद

16 APR 2024





उत्तर प्रदेश UTTAR PRADESH

AL 510348

विक्रय-विलेख

भूमि का प्रकार	- कृषि
गाटा सं०	- 678क, 679, 681 एवं 682
क्षेत्रफल गाटा सं० 678क	- 0.1250 हे० का 1/5 भाग 0.0250 हे०
क्षेत्रफल गाटा सं० 679	- 0.1335 (Rounded Off 0.1340) का 1/5 भाग 0.0267 हे० (Rounded Off 0.0268)
क्षेत्रफल गाटा सं० 681	- 0.0849 (Rounded Off 0.0850) का 1/5 भाग 0.0169 हे० (Rounded Off 0.0170)
क्षेत्रफल गाटा सं० 682	- 0.0809 (Rounded Off 0.0810) का 1/5 भाग 0.0161 हे० (Rounded Off 0.0162)
गाटा सं० 678क, 679, 681 एवं 682 का कुल क्षेत्रफल	- 0.0847 हे०
क्षेत्रफल गाटा सं० 683	- 0.1210 हे० का 1/5 भाग 0.0242 हे०
ग्राम/मोहल्ला	- मंगूपुरा
परगना	- मुरादाबाद।
तहसील	- मुरादाबाद।
जनपद	- मुरादाबाद।

मुख्य कोषाधिकारी
मुरादाबाद विकास प्राधिकरण
मुरादाबाद

16 APR 2024

अज दिनांक.....को एक किता
धनराशि 500 - कुल धनराशि 12500000 -

श्री.....
को कोषागार मुरादाबाद से विक्रय किया।
Moradabad Development Authority
Moradabad

मुख्य शिक्डिया
कोषागार मुरादाबाद

16 APR 2024





उत्तर प्रदेश UTTAR PRADESH

AL 510349

विक्रय-विलेख

भूमि का प्रकार	- कृषि
गाटा सं०	- 678क, 679, 681 एवं 682
क्षेत्रफल गाटा सं० 678क	- 0.1250 हे० का 1/5 भाग 0.0250 हे०
क्षेत्रफल गाटा सं० 679	- 0.1335 (Rounded Off 0.1340) का 1/5 भाग 0.0267 हे० (Rounded Off 0.0268)
क्षेत्रफल गाटा सं० 681	- 0.0849 (Rounded Off 0.0850) का 1/5 भाग 0.0169 हे० (Rounded Off 0.0170)
क्षेत्रफल गाटा सं० 682	- 0.0809 (Rounded Off 0.0810) का 1/5 भाग 0.0161 हे० (Rounded Off 0.0162)
गाटा सं० 678क, 679, 681 एवं 682 का कुल क्षेत्रफल	- 0.0847 हे०
क्षेत्रफल गाटा सं० 683	- 0.1210 हे० का 1/5 भाग 0.0242 हे०
ग्राम/मोहल्ला	- मंगपुरा
परगना	- मुरादाबाद।
तहसील	- मुरादाबाद।
जनपद	- मुरादाबाद।



[Handwritten Signature]

सन्धी प्रभारी
मुरादाबाद विकास प्राधिकरण
मुरादाबाद

16 APR 2024

आज दिनांक _____ को एक किता
धनराशि 500 - कुल धनराशि 2500000 -

श्री _____ Maradabad Development Authority
को कोषागार मुरादाबाद से दिये किता Maradabad

मुख्य सेक्रेट्रिया
कोषागार मुरादाबाद

16 APR 2024





उत्तर प्रदेश UTTAR PRADESH

AL 510350

विक्रय-विलेख

भूमि का प्रकार	- कृषि
गाटा सं०	- 678क, 679, 681 एवं 682
क्षेत्रफल गाटा सं० 678क	- 0.1250 हे० का 1/5 भाग 0.0250 हे०
क्षेत्रफल गाटा सं० 679	- 0.1335 (Rounded Off 0.1340) का 1/5 भाग 0.0267 हे० (Rounded Off 0.0268)
क्षेत्रफल गाटा सं० 681	- 0.0849 (Rounded Off 0.0850) का 1/5 भाग 0.0169 हे० (Rounded Off 0.0170)
क्षेत्रफल गाटा सं० 682	- 0.0809 (Rounded Off 0.0810) का 1/5 भाग 0.0161 हे० (Rounded Off 0.0162)
गाटा सं० 678क, 679, 681 एवं 682 का कुल क्षेत्रफल	- 0.0847 हे०
क्षेत्रफल गाटा सं० 683	- 0.1210 हे० का 1/5 भाग 0.0242 हे०
ग्राम/मोहल्ला	- मंगूपुरा
परगना	- मुरादाबाद।
तहसील	- मुरादाबाद।
जनपद	- मुरादाबाद।

[Handwritten Signature]

[Handwritten Signature]
सम्पत्ति प्रभारी
मुरादाबाद विकास प्राधिकरण
मुरादाबाद

16 APR 2024
अज्ञात दिनांक को एक किता
धनराशि 500 - कुल धनराशि 12500000 -
श्री _____
को कोषागार मुरादाबाद से विक्रीय किया
Morsadbad Development Authority
Morsadbad

मुख्य रिकॉर्डिया
कोषागार मुरादाबाद

16 APR 2024





उत्तर प्रदेश UTTAR PRADESH

AL 510351

विक्रय-विलेख

भूमि का प्रकार	- कृषि
गाटा सं०	- 678क, 679, 681 एवं 682
क्षेत्रफल गाटा सं० 678क	- 0.1250 हे० का 1/5 भाग 0.0250 हे०
क्षेत्रफल गाटा सं० 679	- 0.1335 (Rounded Off 0.1340) का 1/5 भाग 0.0267 हे० (Rounded Off 0.0268)
क्षेत्रफल गाटा सं० 681	- 0.0849 (Rounded Off 0.0850) का 1/5 भाग 0.0169 हे० (Rounded Off 0.0170)
क्षेत्रफल गाटा सं० 682	- 0.0809 (Rounded Off 0.0810) का 1/5 भाग 0.0161 हे० (Rounded Off 0.0162)
गाटा सं० 678क, 679, 681 एवं 682 का कुल क्षेत्रफल	- 0.0847 हे०
क्षेत्रफल गाटा सं० 683	- 0.1210 हे० का 1/5 भाग 0.0242 हे०
ग्राम/मोहल्ला	- मंगूपुरा
परगना	- मुरादाबाद।
तहसील	- मुरादाबाद।
जनपद	- मुरादाबाद।



[Handwritten signature]

मुख्य रिकार्डिया
मुरादाबाद विकास प्राधिकरण,
मुरादाबाद

16 APR 2024

अज दिनांक को एक कित्त
धनराशि 500- कूल धनराशि 12500000-
श्री Moradabad Development Authority
को कोषागार मुरादाबाद से विक्रय कियो Moradabad

मुख्य सेक्रेट्रिया
कोषागार मुरादाबाद
16 APR 2024





उत्तर प्रदेश UTTAR PRADESH

AL 510365

विक्रय-विलेख

भूमि का प्रकार	- कृषि
गाटा सं०	- 678क, 679, 681 एवं 682
क्षेत्रफल गाटा सं० 678क	- 0.1250 हे० का 1/5 भाग 0.0250 हे०
क्षेत्रफल गाटा सं० 679	- 0.1335 (Rounded Off 0.1340) का 1/5 भाग 0.0267 हे० (Rounded Off 0.0268)
क्षेत्रफल गाटा सं० 681	- 0.0849 (Rounded Off 0.0850) का 1/5 भाग 0.0169 हे० (Rounded Off 0.0170)
क्षेत्रफल गाटा सं० 682	- 0.0809 (Rounded Off 0.0810) का 1/5 भाग 0.0161 हे० (Rounded Off 0.0162)
गाटा सं० 678क, 679, 681 एवं 682 का कुल क्षेत्रफल	- 0.0847 हे०
क्षेत्रफल गाटा सं० 683	- 0.1210 हे० का 1/5 भाग 0.0242 हे०
ग्राम/मोहल्ला	- मंगपुरा
परगना	- मुरादाबाद।
तहसील	- मुरादाबाद।
जनपद	- मुरादाबाद।



(Handwritten Signature)

मुख्य रोकड़िया
मुरादाबाद विकास प्राधिकरण
मुरादाबाद

16 APR 2024

प्लॉट दिनांक को एक कित्त
नं. राशि 100 कुल धनराशि 12500000
श्री
को कोषागार मुरादाबाद से विक्रय किया।

Moradabad Development Authority
Moradabad

मुख्य अधिकारिया
कोषागार मुरादाबाद

16 APR 2024





उत्तर प्रदेश UTTAR PRADESH

AL 510366

विक्रय-विलेख

भूमि का प्रकार	- कृषि
गाटा सं०	- 678क, 679, 681 एवं 682
क्षेत्रफल गाटा सं० 678क	- 0.1250 हे० का 1/5 भाग 0.0250 हे०
क्षेत्रफल गाटा सं० 679	- 0.1335 (Rounded Off 0.1340) का 1/5 भाग 0.0267 हे० (Rounded Off 0.0268)
क्षेत्रफल गाटा सं० 681	- 0.0849 (Rounded Off 0.0850) का 1/5 भाग 0.0169 हे० (Rounded Off 0.0170)
क्षेत्रफल गाटा सं० 682	- 0.0809 (Rounded Off 0.0810) का 1/5 भाग 0.0161 हे० (Rounded Off 0.0162)
गाटा सं० 678क, 679, 681 एवं 682 का कुल क्षेत्रफल	- 0.0847 हे०
क्षेत्रफल गाटा सं० 683	- 0.1210 हे० का 1/5 भाग 0.0242 हे०
ग्राम/मोहल्ला	- मंगूपुरा
परगना	- मुरादाबाद।
तहसील	- मुरादाबाद।
जनपद	- मुरादाबाद।



[Handwritten signature]

सन्तति प्रभारी
मुरादाबाद विकास प्राधिकरण,
मुरादाबाद

16 APR 2024

अज दिनांक को एक किता 12500000
धनराशि 100 - कुल धनराशि
श्री Meradabad Development Authority
को कोषागार मुरादाबाद से विक्रय किया Meradabad

मुख्य सेक्रेट्रिया
कोषागार मुरादाबाद

16 APR 2024





उत्तर प्रदेश UTTAR PRADESH

AL 510367

विक्रय-विलेख

भूमि का प्रकार	- कृषि
गाटा सं०	- 678क, 679, 681 एवं 682
क्षेत्रफल गाटा सं० 678क	- 0.1250 हे० का 1/5 भाग 0.0250 हे०
क्षेत्रफल गाटा सं० 679	- 0.1335 (Rounded Off 0.1340) का 1/5 भाग 0.0267 हे० (Rounded Off 0.0268)
क्षेत्रफल गाटा सं० 681	- 0.0849 (Rounded Off 0.0850) का 1/5 भाग 0.0169 हे० (Rounded Off 0.0170)
क्षेत्रफल गाटा सं० 682	- 0.0809 (Rounded Off 0.0810) का 1/5 भाग 0.0161 हे० (Rounded Off 0.0162)
गाटा सं० 678क, 679, 681 एवं 682 का कुल क्षेत्रफल	- 0.0847 हे०
क्षेत्रफल गाटा सं० 683	- 0.1210 हे० का 1/5 भाग 0.0242 हे०
ग्राम/मोहल्ला	- मंगपुरा
परगना	- मुरादाबाद।
तहसील	- मुरादाबाद।
जनपद	- मुरादाबाद।



[Handwritten signature]

सम्बन्धित प्रभारी
मुरादाबाद विकास प्राधिकरण
मुरादाबाद

16 APR 2024

आज दिनांक को एक किताब 2500000/-
धनराशि 100/- कुल धनराशि
श्री Moradabad Development Authority
को कोषागार मुरादाबाद से विक्रय किया। Moradabad

मुख्य शीकडिया
कोषागार मुरादाबाद

16 APR 2024





उत्तर प्रदेश UTTAR PRADESH

AL 510368

विक्रय-विलेख

भूमि का प्रकार	- कृषि
गाटा सं०	- 678क, 679, 681 एवं 682
क्षेत्रफल गाटा सं० 678क	- 0.1250 हे० का 1/5 भाग 0.0250 हे०
क्षेत्रफल गाटा सं० 679	- 0.1335 (Rounded Off 0.1340) का 1/5 भाग 0.0267 हे० (Rounded Off 0.0268)
क्षेत्रफल गाटा सं० 681	- 0.0849 (Rounded Off 0.0850) का 1/5 भाग 0.0169 हे० (Rounded Off 0.0170)
क्षेत्रफल गाटा सं० 682	- 0.0809 (Rounded Off 0.0810) का 1/5 भाग 0.0161 हे० (Rounded Off 0.0162)
गाटा सं० 678क, 679, 681 एवं 682 का कुल क्षेत्रफल	- 0.0847 हे०
क्षेत्रफल गाटा सं० 683	- 0.1210 हे० का 1/5 भाग 0.0242 हे०
ग्राम/मोहल्ला	- मंगपुरा
परगना	- मुरादाबाद।
तहसील	- मुरादाबाद।
जनपद	- मुरादाबाद।

सचिव प्रभारी
मुरादाबाद विकास प्राधिकरण
मुरादाबाद

16 APR 2024

अज्ज दिनाय को एक किता
धनराशि 100 कुल धनराशि 125000
श्री Meradabad Development Authority
को कोषागार मुरादाबाद से विक्रय किता Meradabad

मुख्य अधिकारी
कोषागार मुरादाबाद

16 APR 2024





उत्तर प्रदेश UTTAR PRADESH

AL 510369

विक्रय-विलेख

भूमि का प्रकार	- कृषि
गाटा सं०	- 678क, 679, 681 एवं 682
क्षेत्रफल गाटा सं० 678क	- 0.1250 हे० का 1/5 भाग 0.0250 हे०
क्षेत्रफल गाटा सं० 679	- 0.1335 (Rounded Off 0.1340) का 1/5 भाग 0.0267 हे० (Rounded Off 0.0268)
क्षेत्रफल गाटा सं० 681	- 0.0849 (Rounded Off 0.0850) का 1/5 भाग 0.0169 हे० (Rounded Off 0.0170)
क्षेत्रफल गाटा सं० 682	- 0.0809 (Rounded Off 0.0810) का 1/5 भाग 0.0161 हे० (Rounded Off 0.0162)
गाटा सं० 678क, 679, 681 एवं 682 का कुल क्षेत्रफल	- 0.0847 हे०
क्षेत्रफल गाटा सं० 683	- 0.1210 हे० का 1/5 भाग 0.0242 हे०
ग्राम/मोहल्ला	- मंगपुरा
परगना	- मुरादाबाद।
तहसील	- मुरादाबाद।
जनपद	- मुरादाबाद।



[Handwritten signature]

सम्पत्ति प्रभारी
मुरादाबाद विकास प्राधिकरण
मुरादाबाद



उत्तर प्रदेश UTTAR PRADESH

AL 510370

विक्रय-विलेख

भूमि का प्रकार	— कृषि
गाटा सं०	— 678क, 679, 681 एवं 682
क्षेत्रफल गाटा सं० 678क	— 0.1250 हे० का 1/5 भाग 0.0250 हे०
क्षेत्रफल गाटा सं० 679	— 0.1335 (Rounded Off 0.1340) का 1/5 भाग 0.0267 हे० (Rounded Off 0.0268)
क्षेत्रफल गाटा सं० 681	— 0.0849 (Rounded Off 0.0850) का 1/5 भाग 0.0169 हे० (Rounded Off 0.0170)
क्षेत्रफल गाटा सं० 682	— 0.0809 (Rounded Off 0.0810) का 1/5 भाग 0.0161 हे० (Rounded Off 0.0162)
गाटा सं० 678क, 679, 681 एवं 682 का कुल क्षेत्रफल	— 0.0847 हे०
क्षेत्रफल गाटा सं० 683	— 0.1210 हे० का 1/5 भाग 0.0242 हे०
ग्राम/मोहल्ला	— मंगूपुरा
परगना	— मुरादाबाद।
तहसील	— मुरादाबाद।
जनपद	— मुरादाबाद।

सम्पत्ति प्रभारी
मुरादाबाद विकास प्राधिकरण
मुरादाबाद

16 APR 2024

अज दिनांक को एक किता / 2500000
धनराशि 100 कुल धनराशि
श्री Moradabad Development Authority
हो कोषागार मुरादाबाद से विक्रय किया Moradabad

मुख्य रिकॉर्डिया
कोषागार मुरादाबाद

16 APR 2024





उत्तर प्रदेश UTTAR PRADESH

AL 510371

विक्रय-विलेख

भूमि का प्रकार	— कृषि
गाटा सं०	— 678क, 679, 681 एवं 682
क्षेत्रफल गाटा सं० 678क	— 0.1250 हे० का 1/5 भाग 0.0250 हे०
क्षेत्रफल गाटा सं० 679	— 0.1335 (Rounded Off 0.1340) का 1/5 भाग 0.0267 हे० (Rounded Off 0.0268)
क्षेत्रफल गाटा सं० 681	— 0.0849 (Rounded Off 0.0850) का 1/5 भाग 0.0169 हे० (Rounded Off 0.0170)
क्षेत्रफल गाटा सं० 682	— 0.0809 (Rounded Off 0.0810) का 1/5 भाग 0.0161 हे० (Rounded Off 0.0162)
गाटा सं० 678क, 679, 681 एवं 682 का कुल क्षेत्रफल	— 0.0847 हे०
क्षेत्रफल गाटा सं० 683	— 0.1210 हे० का 1/5 भाग 0.0242 हे०
ग्राम/मोहल्ला	— मंगपुरा
परगना	— मुरादाबाद।
तहसील	— मुरादाबाद।
जनपद	— मुरादाबाद।





समन्वित प्रशासी
मुरादाबाद विकास प्राधिकरण
मुरादाबाद

16 APR 2024

प्रज दिनांक को एक कंता / 2500000-
धनराशि 600- कुल धनराशि

श्री. _____ Moradabad Development Authority
को कोषागार मुरादाबाद से विक्रय किया।
Moradabad

मुख्य सेक्रेट्रिया
कोषागार मुरादाबाद

16 APR 2024





उत्तर प्रदेश UTTAR PRADESH

AL 510372

विक्रय-विलेख

भूमि का प्रकार	- कृषि
गाटा सं०,	- 678क, 679, 681 एवं 682
क्षेत्रफल गाटा सं० 678क	- 0.1250 हे० का 1/5 भाग 0.0250 हे०
क्षेत्रफल गाटा सं० 679	- 0.1335 (Rounded Off 0.1340) का 1/5 भाग 0.0267 हे० (Rounded Off 0.0268)
क्षेत्रफल गाटा सं० 681	- 0.0849 (Rounded Off 0.0850) का 1/5 भाग 0.0169 हे० (Rounded Off 0.0170)
क्षेत्रफल गाटा सं० 682	- 0.0809 (Rounded Off 0.0810) का 1/5 भाग 0.0161 हे० (Rounded Off 0.0162)
गाटा सं० 678क, 679, 681 एवं 682 का कुल क्षेत्रफल	- 0.0847 हे०
क्षेत्रफल गाटा सं० 683	- 0.1210 हे० का 1/5 भाग 0.0242 हे०
ग्राम/मोहल्ला	- मंगपुरा
परगना	- मुरादाबाद।
तहसील	- मुरादाबाद।
जनपद	- मुरादाबाद।



(Handwritten signature)

सम्पत्ति प्रभारी
मुरादाबाद विकास प्राधिकरण
मुरादाबाद

16 APR 2024

अज दिनांक को एक किता 12500000/-
धनराशि 500/- कुल धनराशि.....

श्री Moradabad Development Authority
को कोषागार मुरादाबाद से विक्रय किया Moradabad

मुख्य सेक्रेट्रिया
कोषागार मुरादाबाद

16 APR 2024





उत्तर प्रदेश UTTAR PRADESH

AL 510373

विक्रय-विलेख

भूमि का प्रकार	- कृषि
गाटा सं०	- 678क, 679, 681 एवं 682
क्षेत्रफल गाटा सं० 678क	- 0.1250 हे० का 1/5 भाग 0.0250 हे०
क्षेत्रफल गाटा सं० 679	- 0.1335 (Rounded Off 0.1340) का 1/5 भाग 0.0267 हे० (Rounded Off 0.0268)
क्षेत्रफल गाटा सं० 681	- 0.0849 (Rounded Off 0.0850) का 1/5 भाग 0.0169 हे० (Rounded Off 0.0170)
क्षेत्रफल गाटा सं० 682	- 0.0809 (Rounded Off 0.0810) का 1/5 भाग 0.0161 हे० (Rounded Off 0.0162)
गाटा सं० 678क, 679, 681 एवं 682 का कुल क्षेत्रफल	- 0.0847 हे०
क्षेत्रफल गाटा सं० 683	- 0.1210 हे० का 1/5 भाग 0.0242 हे०
ग्राम/मोहल्ला	- मंगूपुरा
परगना	- मुरादाबाद।
तहसील	- मुरादाबाद।
जनपद	- मुरादाबाद।

गणपति प्रभारी
मुरादाबाद विकास प्राधिकरण
मुरादाबाद

16 APR 2024

अज दिवसदिनांक को एककोविड कित
धनराशितराशि 100 कुल धनराशितराशि 1250000

श्री श्री Moradabad Development Authority
को कोषागकोषराशमुपकोषविकस विकस किया।
Moradabad

मुख्य मुख्यिशा
कोषागकोषराश

16 APR 2024





उत्तर प्रदेश UTTAR PRADESH

AL 510374

विक्रय-विलेख

भूमि का प्रकार	- कृषि
गाटा सं०	- 678क, 679, 681 एवं 682
क्षेत्रफल गाटा सं० 678क	- 0.1250 हे० का 1/5 भाग 0.0250 हे०
क्षेत्रफल गाटा सं० 679	- 0.1335 (Rounded Off 0.1340) का 1/5 भाग 0.0267 हे० (Rounded Off 0.0268)
क्षेत्रफल गाटा सं० 681	- 0.0849 (Rounded Off 0.0850) का 1/5 भाग 0.0169 हे० (Rounded Off 0.0170)
क्षेत्रफल गाटा सं० 682	- 0.0809 (Rounded Off 0.0810) का 1/5 भाग 0.0161 हे० (Rounded Off 0.0162)
गाटा सं० 678क, 679, 681 एवं 682 का कुल क्षेत्रफल	- 0.0847 हे०
क्षेत्रफल गाटा सं० 683	- 0.1210 हे० का 1/5 भाग 0.0242 हे०
ग्राम/मोहल्ला	- मगपुरा
परगना	- मुरादाबाद।
तहसील	- मुरादाबाद।
जनपद	- मुरादाबाद।



[Handwritten signature]

[Handwritten signature]
मुख्य कोषाधिकारी
मुरादाबाद विकास प्राधिकरण
मुरादाबाद



उत्तर प्रदेश UTTAR PRADESH

AL 510219


विक्रय-विलेख

भूमि का प्रकार	- कृषि
गाटा सं०	- 678क, 679, 681 एवं 682
क्षेत्रफल गाटा सं० 678क	- 0.1250 हे० का 1/5 भाग 0.0250 हे०
क्षेत्रफल गाटा सं० 679	- 0.1335 (Rounded Off 0.1340) का 1/5 भाग 0.0267 हे० (Rounded Off 0.0268)
क्षेत्रफल गाटा सं० 681	- 0.0849 (Rounded Off 0.0850) का 1/5 भाग 0.0169 हे० (Rounded Off 0.0170)
क्षेत्रफल गाटा सं० 682	- 0.0809 (Rounded Off 0.0810) का 1/5 भाग 0.0161 हे० (Rounded Off 0.0162)
गाटा सं० 678क, 679, 681 एवं 682 का कुल क्षेत्रफल	- 0.0847 हे०
क्षेत्रफल गाटा सं० 683	- 0.1210 हे० का 1/5 भाग 0.0242 हे०
ग्राम/मोहल्ला	- मंगूपुरा
परगना	- मुसादाबाद।
तहसील	- मुसादाबाद।
जनपद	- मुसादाबाद।

मुसादाबाद विकास प्राधिकरण
मुसादाबाद

23 MAR 2024

प्लॉट दिनांक.....को एक किता
नराशि 500- कुल धनराशि 2,29,200 -
Moradabad Development Authority
को कोषागार मुरादाबाद से विक्रय किया।


मुख्य रोकड़िया
कोषागार मुरादाबाद
23 MAR 2024





उत्तर प्रदेश UTTAR PRADESH

AL 510220

विक्रय-विलेख

भूमि का प्रकार	- कृषि
गाटा सं०	- 678क, 679, 681 एवं 682
क्षेत्रफल गाटा सं० 678क	- 0.1250 हे० का 1/5 भाग 0.0250 हे०
क्षेत्रफल गाटा सं० 679	- 0.1335 (Rounded Off 0.1340) का 1/5 भाग 0.0267 हे० (Rounded Off 0.0268)
क्षेत्रफल गाटा सं० 681	- 0.0849 (Rounded Off 0.0850) का 1/5 भाग 0.0169 हे० (Rounded Off 0.0170)
क्षेत्रफल गाटा सं० 682	- 0.0809 (Rounded Off 0.0810) का 1/5 भाग 0.0161 हे० (Rounded Off 0.0162)
गाटा सं० 678क, 679, 681 एवं 682 का कुल क्षेत्रफल	- 0.0847 हे०
क्षेत्रफल गाटा सं० 683	- 0.1210 हे० का 1/5 भाग 0.0242 हे०
ग्राम/मोहल्ला	- मंगपुरा
परगना	- मुरादाबाद।
तहसील	- मुरादाबाद।
जनपद	- मुरादाबाद।




[Handwritten signature]

सम्पत्ति प्रभारी
मुरादाबाद विकास प्राधिकरण
मुरादाबाद

23 MAR 2024

पूज्य दिनांक.....को एक कित्ता
नराशि.....कुल धनराशि १,१९,३००/-
श्री. Moradabad Development Authority
को कोषागार मुरादाबाद से किया।


मुख्य रोकड़िया
कोषागार मर

23 MAR 2024





उत्तर प्रदेश UTTAR PRADESH

AL 510221

विक्रय-विलेख

भूमि का प्रकार	- कृषि
गाटा सं०	- 678क, 679, 681 एवं 682
क्षेत्रफल गाटा सं० 678क	- 0.1250 हे० का 1/5 भाग 0.0250 हे०
क्षेत्रफल गाटा सं० 679	- 0.1335 (Rounded Off 0.1340) का 1/5 भाग 0.0267 हे० (Rounded Off 0.0268)
क्षेत्रफल गाटा सं० 681	- 0.0849 (Rounded Off 0.0850) का 1/5 भाग 0.0169 हे० (Rounded Off 0.0170)
क्षेत्रफल गाटा सं० 682	- 0.0809 (Rounded Off 0.0810) का 1/5 भाग 0.0161 हे० (Rounded Off 0.0162)
गाटा सं० 678क, 679, 681 एवं 682 का कुल क्षेत्रफल	- 0.0847 हे०
क्षेत्रफल गाटा सं० 683	- 0.1210 हे० का 1/5 भाग 0.0242 हे०
ग्राम/मोहल्ला	- मंगपुरा
परगना	- मुरादाबाद।
तहसील	- मुरादाबाद।
जनपद	- मुरादाबाद।



[Handwritten signature]

[Handwritten signature]

सम्पत्ति प्रभारती
मुरादाबाद विकास प्राधिकरण,
मुरादाबाद

23 MAR 2024

पत्र दिनांक.....को एक कित्त।
नराशि 500.....कुल धनराशि 229200 -
श्री. Muradabad Development Authority
को कोषागार मुरादाबाद से निकाल किया।



मुख्य सेक्रेटरी
कोषागार मुरादाबाद

23 MAR 2024





उत्तर प्रदेश UTTAR PRADESH

AL 510222


विक्रय-विलेख

भूमि का प्रकार	- कृषि
गाटा सं०	- 678क, 679, 681 एवं 682
क्षेत्रफल गाटा सं० 678क	- 0.1250 हे० का 1/5 भाग 0.0250 हे०
क्षेत्रफल गाटा सं० 679	- 0.1335 (Rounded Off 0.1340) का 1/5 भाग 0.0267 हे० (Rounded Off 0.0268)
क्षेत्रफल गाटा सं० 681	- 0.0849 (Rounded Off 0.0850) का 1/5 भाग 0.0169 हे० (Rounded Off 0.0170)
क्षेत्रफल गाटा सं० 682	- 0.0809 (Rounded Off 0.0810) का 1/5 भाग 0.0161 हे० (Rounded Off 0.0162)
गाटा सं० 678क, 679, 681 एवं 682 का कुल क्षेत्रफल	- 0.0847 हे०
क्षेत्रफल गाटा सं० 683	- 0.1210 हे० का 1/5 भाग 0.0242 हे०
ग्राम/मोहल्ला	- मंगूपुरा
परगना	- मुरादाबाद।
तहसील	- मुरादाबाद।
जनपद	- मुरादाबाद।

सम्पत्ति प्रभारी
मुरादाबाद विकास प्राधिकरण
मुरादाबाद

23 MAR 2024

पूज दिनांक.....को एक मिला
नराशि 500कुल धनराशि 229200 -
श्री. Moradabad Development Authority
को कोषागार मुरादाबाद से अर्पित किया।


मुख्य सौकड़िया
कोषागार मुरादाबाद
23 MAR 2024





उत्तर प्रदेश UTTAR PRADESH

AL 510223

विक्रय-विलेख

भूमि का प्रकार	— कृषि
गाटा सं०	— 678क, 679, 681 एवं 682
क्षेत्रफल गाटा सं० 678क	— 0.1250 हे० का 1/5 भाग 0.0250 हे०
क्षेत्रफल गाटा सं० 679	— 0.1335 (Rounded Off 0.1340) का 1/5 भाग 0.0267 हे० (Rounded Off 0.0268)
क्षेत्रफल गाटा सं० 681	— 0.0849 (Rounded Off 0.0850) का 1/5 भाग 0.0169 हे० (Rounded Off 0.0170)
क्षेत्रफल गाटा सं० 682	— 0.0809 (Rounded Off 0.0810) का 1/5 भाग 0.0161 हे० (Rounded Off 0.0162)
गाटा सं० 678क, 679, 681 एवं 682 का कुल क्षेत्रफल	— 0.0847 हे०
क्षेत्रफल गाटा सं० 683	— 0.1210 हे० का 1/5 भाग 0.0242 हे०
ग्राम/मोहल्ला	— मंगूपुरा
परगना	— मुरादाबाद।
तहसील	— मुरादाबाद।
जनपद	— मुरादाबाद।



[Handwritten Signature]

अध्यक्ष प्रभाती
मुरादाबाद विकास प्राधिकरण
मुरादाबाद

23 MAR 2024



प्रज दिनांक.....को एक कितां
नराशि.....कूल धनराशि 229200 -
श्री. Moradabad Development Authority
को कोषागार मुरादाबाद से विक्रय किया।
Moradabad


मुख्य रोकड़िया
कोषागार मुरादाबाद
23 MAR 2024





उत्तर प्रदेश UTTAR PRADESH

AL 510225

विक्रय-विलेख

भूमि का प्रकार	- कृषि
गाटा सं०	- 678क, 679, 681 एवं 682
क्षेत्रफल गाटा सं० 678क	- 0.1250 हे० का 1/5 भाग 0.0250 हे०
क्षेत्रफल गाटा सं० 679	- 0.1335 (Rounded Off 0.1340) का 1/5 भाग 0.0267 हे० (Rounded Off 0.0268)
क्षेत्रफल गाटा सं० 681	- 0.0849 (Rounded Off 0.0850) का 1/5 भाग 0.0169 हे० (Rounded Off 0.0170)
क्षेत्रफल गाटा सं० 682	- 0.0809 (Rounded Off 0.0810) का 1/5 भाग 0.0161 हे० (Rounded Off 0.0162)
गाटा सं० 678क, 679, 681 एवं 682 का कुल क्षेत्रफल	- 0.0847 हे०
क्षेत्रफल गाटा सं० 683	- 0.1210 हे० का 1/5 भाग 0.0242 हे०
ग्राम/मोहल्ला	- मंगपुरा
परगना	- मुरादाबाद।
तहसील	- मुरादाबाद।
जनपद	- मुरादाबाद।

सन्वति प्रभारी
मुरादाबाद विकास प्राधिकरण
मुरादाबाद

23 MAR 2024

ज. दिनांक.....को एक किता
धनराशि 5000 - कुल धनराशि 229200 -

Moradabad Development Authority
को कोषागार मुरादाबाद से विक्रय किया।



मुख्य रोकड़िया
कोषागार मरा

23 MAR 2024





उत्तर प्रदेश UTTAR PRADESH

AL 510226

विक्रय-विलेख


भूमि का प्रकार	- कृषि
गाटा सं०	- 678क, 679, 681 एवं 682
क्षेत्रफल गाटा सं० 678क	- 0.1250 हे० का 1/5 भाग 0.0250 हे०
क्षेत्रफल गाटा सं० 679	- 0.1335 (Rounded Off 0.1340) का 1/5 भाग 0.0267 हे० (Rounded Off 0.0268)
क्षेत्रफल गाटा सं० 681	- 0.0849 (Rounded Off 0.0850) का 1/5 भाग 0.0169 हे० (Rounded Off 0.0170)
क्षेत्रफल गाटा सं० 682	- 0.0809 (Rounded Off 0.0810) का 1/5 भाग 0.0161 हे० (Rounded Off 0.0162)
गाटा सं० 678क, 679, 681 एवं 682 का कुल क्षेत्रफल	- 0.0847 हे०
क्षेत्रफल गाटा सं० 683	- 0.1210 हे० का 1/5 भाग 0.0242 हे०
ग्राम/मोहल्ला	- मंगूपुरा
परगना	- मुरादाबाद।
तहसील	- मुरादाबाद।
जनपद	- मुरादाबाद।




 सहायक प्रभारी
 मुरादाबाद विकास प्राधिकरण
 मुरादाबाद

23 MAR 2024

का एक पिन
नगराशि 3005 कुल धनराशि 229200-
श्री Moradabad Development Authority
को कोषागार Moradabad


मुख्य रोकड़िया
कोषागार मरादाबाद
23 MAR 2024





उत्तर प्रदेश UTTAR PRADESH

GR 213945

विक्रय-विलेख

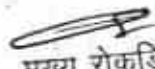
भूमि का प्रकार	— कृषि
गाटा सं०	— 678क, 679, 681 एवं 682
क्षेत्रफल गाटा सं० 678क	— 0.1250 हे० का 1/5 भाग 0.0250 हे०
क्षेत्रफल गाटा सं० 679	— 0.1335 (Rounded Off 0.1340) का 1/5 भाग 0.0267 हे० (Rounded Off 0.0268)
क्षेत्रफल गाटा सं० 681	— 0.0849 (Rounded Off 0.0850) का 1/5 भाग 0.0169 हे० (Rounded Off 0.0170)
क्षेत्रफल गाटा सं० 682	— 0.0809 (Rounded Off 0.0810) का 1/5 भाग 0.0161 हे० (Rounded Off 0.0162)
गाटा सं० 678क, 679, 681 एवं 682 का कुल क्षेत्रफल	— 0.0847 हे०
क्षेत्रफल गाटा सं० 683	— 0.1210 हे० का 1/5 भाग 0.0242 हे०
ग्राम/मोहल्ला	— मंगपुरा
परगना	— मुरादाबाद।
तहसील	— मुरादाबाद।
जनपद	— मुरादाबाद।

Munir



सम्पत्ति प्रभारी
मुरादाबाद विकास प्राधिकरण,
मुरादाबाद

दिनांक 23-MAR-2024
धनराशि 100 कुल धनराशि 229200 -
श्री. Madabad Development Authority
को कोषागार मुरादाबाद में विक्रय किया।


मुख्य रोकड़िया
कोषागार मुरादाबाद
23 MAR 2024






उत्तर प्रदेश UTTAR PRADESH

GR 213946

विक्रय-विलेख

भूमि का प्रकार	- कृषि
गाटा सं०	- 678क, 679, 681 एवं 682
क्षेत्रफल गाटा सं० 678क	- 0.1250 हे० का 1/5 भाग 0.0250 हे०
क्षेत्रफल गाटा सं० 679	- 0.1335 (Rounded Off 0.1340) का 1/5 भाग 0.0267 हे० (Rounded Off 0.0268)
क्षेत्रफल गाटा सं० 681	- 0.0849 (Rounded Off 0.0850) का 1/5 भाग 0.0169 हे० (Rounded Off 0.0170)
क्षेत्रफल गाटा सं० 682	- 0.0809 (Rounded Off 0.0810) का 1/5 भाग 0.0161 हे० (Rounded Off 0.0162)
गाटा सं० 678क, 679, 681 एवं 682 का कुल क्षेत्रफल	- 0.0847 हे०
क्षेत्रफल गाटा सं० 683	- 0.1210 हे० का 1/5 भाग 0.0242 हे०
ग्राम/मोहल्ला	- मंगूपुरा
परगना	- मुरादाबाद।
तहसील	- मुरादाबाद।
जनपद	- मुरादाबाद।






 सत्यमेव जयते
 मुरादाबाद विकास प्राधिकरण,
 मुरादाबाद

23 MAR 2024

दिनांक..... का एक किता
धनराशि 100/- कुल धनराशि 229200/-

श्री Moradabad Development Corporation
को कोषागार मुरादाबाद सि. डि. वि. वि. वि.
Moradabad


मुख्य रोकड़िया
कोषागार
23 MAR 2024






उत्तर प्रदेश UTTAR PRADESH

GR 217549

विक्रय-विलेख

भूमि का प्रकार	- कृषि
गाटा सं०	- 678क, 679, 681 एवं 682
क्षेत्रफल गाटा सं० 678क	- 0.1250 हे० का 1/5 भाग 0.0250 हे०
क्षेत्रफल गाटा सं० 679	- 0.1335 (Rounded Off 0.1340) का 1/5 भाग 0.0267 हे० (Rounded Off 0.0268)
क्षेत्रफल गाटा सं० 681	- 0.0849 (Rounded Off 0.0850) का 1/5 भाग 0.0169 हे० (Rounded Off 0.0170)
क्षेत्रफल गाटा सं० 682	- 0.0809 (Rounded Off 0.0810) का 1/5 भाग 0.0161 हे० (Rounded Off 0.0162)
गाटा सं० 678क, 679, 681 एवं 682 का कुल क्षेत्रफल	- 0.0847 हे०
क्षेत्रफल गाटा सं० 683	- 0.1210 हे० का 1/5 भाग 0.0242 हे०
ग्राम/मोहल्ला	- मंगपुरा
परगना	- मुरादाबाद।
तहसील	- मुरादाबाद।
जनपद	- मुरादाबाद।





सम्यक्ति प्रभारी
मुरादाबाद विकास प्राधिकरण,
मुरादाबाद

16 APR 2024

अज दिनांक का एक कित 12500000 -
धनराशि 100 - कुल धनराशि.....

श्री Moradabad Development Authority
को कोषागार मुरादाबाद से विक्रय किया। Moradabad

मुख्य रिकड़िया
कोषागार मुरादाबाद

16 APR 2024





उत्तर प्रदेश UTTAR PRADESH

GR 217550

विक्रय-विलेख

भूमि का प्रकार	— कृषि
गाटा सं०	— 678क, 679, 681 एवं 682
क्षेत्रफल गाटा सं० 678क	— 0.1250 हे० का 1/5 भाग 0.0250 हे०
क्षेत्रफल गाटा सं० 679	— 0.1335 (Rounded Off 0.1340) का 1/5 भाग 0.0267 हे० (Rounded Off 0.0268)
क्षेत्रफल गाटा सं० 681	— 0.0849 (Rounded Off 0.0850) का 1/5 भाग 0.0169 हे० (Rounded Off 0.0170)
क्षेत्रफल गाटा सं० 682	— 0.0809 (Rounded Off 0.0810) का 1/5 भाग 0.0161 हे० (Rounded Off 0.0162)
गाटा सं० 678क, 679, 681 एवं 682 का कुल क्षेत्रफल	— 0.0847 हे०
क्षेत्रफल गाटा सं० 683	— 0.1210 हे० का 1/5 भाग 0.0242 हे०
ग्राम/मौहल्ला	— मंगपुरा
परगना	— मुरादाबाद।
तहसील	— मुरादाबाद।
जनपद	— मुरादाबाद।


Y. Qureshi


 सहायक प्रभारी
 मुरादाबाद विकास प्राधिकरण
 मुरादाबाद

16 APR 2024

अंश दरिया को एक किलो
धनराशि 100- कुल धनराशि 12500000-

श्री _____
को कोषागार मुरादाबाद से विक्रय किया।
Muradabad Development Authority
Muradabad

मुख्य प्रोक्लिया
कोषागार मुरादाबाद
16 APR 2024





उत्तर प्रदेश UTTAR PRADESH

GR 217551

विक्रय-विलेख

भूमि का प्रकार	- कृषि
गाटा सं०	- 678क, 679, 681 एवं 682
क्षेत्रफल गाटा सं० 678क	- 0.1250 हे० का 1/5 भाग 0.0250 हे०
क्षेत्रफल गाटा सं० 679	- 0.1335 (Rounded Off 0.1340) का 1/5 भाग 0.0267 हे० (Rounded Off 0.0268)
क्षेत्रफल गाटा सं० 681	- 0.0849 (Rounded Off 0.0850) का 1/5 भाग 0.0169 हे० (Rounded Off 0.0170)
क्षेत्रफल गाटा सं० 682	- 0.0809 (Rounded Off 0.0810) का 1/5 भाग 0.0161 हे० (Rounded Off 0.0162)
गाटा सं० 678क, 679, 681 एवं 682 का कुल क्षेत्रफल	- 0.0847 हे०
क्षेत्रफल गाटा सं० 683	- 0.1210 हे० का 1/5 भाग 0.0242 हे०
ग्राम/मोहल्ला	- मंगपुरा
परगना	- मुरादाबाद।
तहसील	- मुरादाबाद।
जनपद	- मुरादाबाद।



[Handwritten signature]

[Handwritten signature]
मुरादाबाद विकास प्राधिकरण
मुरादाबाद

16 APR 2024

अंश दिनांक पर कुल धनराशि 12500000
धनराशि 100- कुल धनराशि

श्री Moradabad Development Authority
को कोषागार मुरादाबाद से विक्रय किया Moradabad

मुख्य रोफंडिया
कोषागार मुरादाबाद
16 APR 2024





उत्तर प्रदेश UTTAR PRADESH

GR 217552

विक्रय-विलेख

भूमि का प्रकार	- कृषि
गाटा सं०	- 678क, 679, 681 एवं 682
क्षेत्रफल गाटा सं० 678क	- 0.1250 हे० का 1/5 भाग 0.0250 हे०
क्षेत्रफल गाटा सं० 679	- 0.1335 (Rounded Off 0.1340) का 1/5 भाग 0.0267 हे० (Rounded Off 0.0268)
क्षेत्रफल गाटा सं० 681	- 0.0849 (Rounded Off 0.0850) का 1/5 भाग 0.0169 हे० (Rounded Off 0.0170)
क्षेत्रफल गाटा सं० 682	- 0.0809 (Rounded Off 0.0810) का 1/5 भाग 0.0161 हे० (Rounded Off 0.0162)
गाटा सं० 678क, 679, 681 एवं 682 का कुल क्षेत्रफल	- 0.0847 हे०
क्षेत्रफल गाटा सं० 683	- 0.1210 हे० का 1/5 भाग 0.0242 हे०
ग्राम/मोहल्ला	- मंगपुरा
परगना	- मुरादाबाद।
तहसील	- मुरादाबाद।
जनपद	- मुरादाबाद।

सुभास प्रसादी
मुरादाबाद विकास प्राधिकरण
मुरादाबाद

16 APR 2024

आज दिनांक का एक कित्त
धनराशि 100- कुल धनराशि 12500000-
श्री Moradabad Development Authority
को कोषागार मुरादाबाद से विक्रय कि Moradabad

मुख्य रकड़िया
कोषागार मुरादाबाद
16 APR 2024

असु नं ३३





उत्तर प्रदेश UTTAR PRADESH

GR 217566

विक्रय-विलेख

भूमि का प्रकार	- कृषि
गाटा सं०	- 678क, 679, 681 एवं 682
क्षेत्रफल गाटा सं० 678क	- 0.1250 हे० का 1/5 भाग 0.0250 हे०
क्षेत्रफल गाटा सं० 679	- 0.1335 (Rounded Off 0.1340) का 1/5 भाग 0.0267 हे० (Rounded Off 0.0268)
क्षेत्रफल गाटा सं० 681	- 0.0849 (Rounded Off 0.0850) का 1/5 भाग 0.0169 हे० (Rounded Off 0.0170)
क्षेत्रफल गाटा सं० 682	- 0.0809 (Rounded Off 0.0810) का 1/5 भाग 0.0161 हे० (Rounded Off 0.0162)
गाटा सं० 678क, 679, 681 एवं 682 का कुल क्षेत्रफल	- 0.0847 हे०
क्षेत्रफल गाटा सं० 683	- 0.1210 हे० का 1/5 भाग 0.0242 हे०
ग्राम/मोहल्ला	- मंगपुरा
परगना	- मुरादाबाद।
तहसील	- मुरादाबाद।
जनपद	- मुरादाबाद।

मुरादाबाद विकास प्राधिकरण,
मुरादाबाद

16 APR 2024

अजिदनाक को एक किं
धनराशि 100/- कुल धनराशि 12500000/-
श्री Meradabad-Development Authori.
को कोषागार मुरादाबाद से विक्रय कि Meradabad

मुख्य रोज़िदा
कोषागार मुरादाबाद

16 APR 2024





उत्तर प्रदेश UTTAR PRADESH

GR 217553

विक्रय-विलेख

भूमि का प्रकार	— कृषि
गाटा सं०	— 678क, 679, 681 एवं 682
क्षेत्रफल गाटा सं० 678क	— 0.1250 हे० का 1/5 भाग 0.0250 हे०
क्षेत्रफल गाटा सं० 679	— 0.1335 (Rounded Off 0.1340) का 1/5 भाग 0.0267 हे० (Rounded Off 0.0268)
क्षेत्रफल गाटा सं० 681	— 0.0849 (Rounded Off 0.0850) का 1/5 भाग 0.0169 हे० (Rounded Off 0.0170)
क्षेत्रफल गाटा सं० 682	— 0.0809 (Rounded Off 0.0810) का 1/5 भाग 0.0161 हे० (Rounded Off 0.0162)
गाटा सं० 678क, 679, 681 एवं 682 का कुल क्षेत्रफल	— 0.0847 हे०
क्षेत्रफल गाटा सं० 683	— 0.1210 हे० का 1/5 भाग 0.0242 हे०
ग्राम/मोहल्ला	— मंगूपुरा
परगना	— मुरादाबाद।
तहसील	— मुरादाबाद।
जनपद	— मुरादाबाद।



[Handwritten Signature]

मुरादाबाद विकास प्राधिकरण
मुरादाबाद

16 APR 2024

अज दिनांक _____ को एक किताब
नराशि 100- कूल धनराशि 12500000-
श्री _____ Moradabad Development Authority.
को कोषागार मुरादाबाद से विक्रय किया। Moradabad

मुख्य अधिकारिया
कोषागार मुरादाबाद

16 APR 2024





उत्तर प्रदेश UTTAR PRADESH

GR 217554

विक्रय-विलेख

भूमि का प्रकार	- कृषि
गाटा सं०	- 678क, 679, 681 एवं 682
क्षेत्रफल गाटा सं० 678क	- 0.1250 हे० का 1/5 भाग 0.0250 हे०
क्षेत्रफल गाटा सं० 679	- 0.1335 (Rounded Off 0.1340) का 1/5 भाग 0.0267 हे० (Rounded Off 0.0268)
क्षेत्रफल गाटा सं० 681	- 0.0849 (Rounded Off 0.0850) का 1/5 भाग 0.0169 हे० (Rounded Off 0.0170)
क्षेत्रफल गाटा सं० 682	- 0.0809 (Rounded Off 0.0810) का 1/5 भाग 0.0161 हे० (Rounded Off 0.0162)
गाटा सं० 678क, 679, 681 एवं 682 का कुल क्षेत्रफल	- 0.0847 हे०
क्षेत्रफल गाटा सं० 683	- 0.1210 हे० का 1/5 भाग 0.0242 हे०
ग्राम/मोहल्ला	- मंगूपुरा
परगना	- मुरादाबाद।
तहसील	- मुरादाबाद।
जनपद	- मुरादाबाद।

सम्पत्ति प्रभारो
मुरादाबाद विकास प्राधिकरण
मुरादाबाद

16 APR 2024

ज दिनांक को एक किता
नराशि 100 - कुल धनराशि 12500000 -

श्री ~~Moradabad Development Authority~~
को कोषागार मुरादाबाद से विक्रय किया।
Moradabad

मुख्य सेक्रेटरी
कोषागार मुरादाबाद
16 APR 2024





उत्तर प्रदेश UTTAR PRADESH

GR 217555

विक्रय-विलेख

भूमि का प्रकार	- कृषि
गाटा सं०	- 678क, 679, 681 एवं 682
क्षेत्रफल गाटा सं० 678क	- 0.1250 हे० का 1/5 भाग 0.0250 हे०
क्षेत्रफल गाटा सं० 679	- 0.1335 (Rounded Off 0.1340) का 1/5 भाग 0.0267 हे० (Rounded Off 0.0268)
क्षेत्रफल गाटा सं० 681	- 0.0849 (Rounded Off 0.0850) का 1/5 भाग 0.0169 हे० (Rounded Off 0.0170)
क्षेत्रफल गाटा सं० 682	- 0.0809 (Rounded Off 0.0810) का 1/5 भाग 0.0161 हे० (Rounded Off 0.0162)
गाटा सं० 678क, 679, 681 एवं 682 का कुल क्षेत्रफल	- 0.0847 हे०
क्षेत्रफल गाटा सं० 683	- 0.1210 हे० का 1/5 भाग 0.0242 हे०
ग्राम/मोहल्ला	- मंगपुरा
परगना	- मुरादाबाद।
तहसील	- मुरादाबाद।
जनपद	- मुरादाबाद।

सम्पत्ति प्रभारी
मुरादाबाद विकास प्राधिकरण
मुरादाबाद

16 APR 2024

अंज 16/04/24 का एक किता
धनराशि 100/- कुल धनराशि 1250000/-
श्री. Murambaad Development Authority
को कोषागार मुरादाबाद से विक्रय Murambaad

मुख्य सेफडिया
कोषागार मुरादाबाद
16 APR 2024





उत्तर प्रदेश UTTAR PRADESH

GR 217556

विक्रय-विलेख

भूमि का प्रकार	- कृषि
गाटा सं०	- 678क, 679, 681 एवं 682
क्षेत्रफल गाटा सं० 678क	- 0.1250 हे० का 1/5 भाग 0.0250 हे०
क्षेत्रफल गाटा सं० 679	- 0.1335 (Rounded Off 0.1340) का 1/5 भाग 0.0267 हे० (Rounded Off 0.0268)
क्षेत्रफल गाटा सं० 681	- 0.0849 (Rounded Off 0.0850) का 1/5 भाग 0.0169 हे० (Rounded Off 0.0170)
क्षेत्रफल गाटा सं० 682	- 0.0809 (Rounded Off 0.0810) का 1/5 भाग 0.0161 हे० (Rounded Off 0.0162)
गाटा सं० 678क, 679, 681 एवं 682 का कुल क्षेत्रफल	- 0.0847 हे०
क्षेत्रफल गाटा सं० 683	- 0.1210 हे० का 1/5 भाग 0.0242 हे०
ग्राम/मोहल्ला	- मंगपुरा
परगना	- मुरादाबाद।
तहसील	- मुरादाबाद।
जनपद	- मुरादाबाद।





 मुरादाबाद विकास प्राधिकरण
 मुरादाबाद

16 APR 2024

ज दिनांक का एक किता
धनराशि 100 कुल धनराशि 12500000

श्री Moradabad Development Authority
को कोषागार मुरादाबाद से विक्रय किया। Moradabad

मुख्य रोज़ेडिया
कोषागार मुरादाबाद
16 APR 2024





उत्तर प्रदेश UTTAR PRADESH

GR 217557

विक्रय-विलेख

भूमि का प्रकार	- कृषि
गाटा सं०	- 678क, 679, 681 एवं 682
क्षेत्रफल गाटा सं० 678क	- 0.1250 हे० का 1/5 भाग 0.0250 हे०
क्षेत्रफल गाटा सं० 679	- 0.1335 (Rounded Off 0.1340) का 1/5 भाग 0.0267 हे० (Rounded Off 0.0268)
क्षेत्रफल गाटा सं० 681	- 0.0849 (Rounded Off 0.0850) का 1/5 भाग 0.0169 हे० (Rounded Off 0.0170)
क्षेत्रफल गाटा सं० 682	- 0.0809 (Rounded Off 0.0810) का 1/5 भाग 0.0161 हे० (Rounded Off 0.0162)
गाटा सं० 678क, 679, 681 एवं 682 का कुल क्षेत्रफल	- 0.0847 हे०
क्षेत्रफल गाटा सं० 683	- 0.1210 हे० का 1/5 भाग 0.0242 हे०
ग्राम/मोहल्ला	- मंगपुरा
परगना	- मुरादाबाद।
तहसील	- मुरादाबाद।
जनपद	- मुरादाबाद।

सम्पत्ति प्रभारो
मुरादाबाद विकास प्राधिकरण
मुरादाबाद

16 APR 2024 को एक किल
धनराशि 100- कुल धनराशि 12500000-
श्री. Morcabad-Development Authority
को कोषागार मुरादाबाद से विक्रय Moradabad

मुख्य रेकडिया
कोषागार मुरादाबाद

16 APR 2024





उत्तर प्रदेश UTTAR PRADESH

GR 217558

विक्रय-विलेख

भूमि का प्रकार	- कृषि
गाटा सं०	- 678क, 679, 681 एवं 682
क्षेत्रफल गाटा सं० 678क	- 0.1250 हे० का 1/5 भाग 0.0250 हे०
क्षेत्रफल गाटा सं० 679	- 0.1335 (Rounded Off 0.1340) का 1/5 भाग 0.0267 हे० (Rounded Off 0.0268)
क्षेत्रफल गाटा सं० 681	- 0.0849 (Rounded Off 0.0850) का 1/5 भाग 0.0169 हे० (Rounded Off 0.0170)
क्षेत्रफल गाटा सं० 682	- 0.0809 (Rounded Off 0.0810) का 1/5 भाग 0.0161 हे० (Rounded Off 0.0162)
गाटा सं० 678क, 679, 681 एवं 682 का कुल क्षेत्रफल	- 0.0847 हे०
क्षेत्रफल गाटा सं० 683	- 0.1210 हे० का 1/5 भाग 0.0242 हे०
ग्राम/मोहल्ला	- मंगपुरा
परगना	- मुरादाबाद।
तहसील	- मुरादाबाद।
जनपद	- मुरादाबाद।



Handwritten signature

सत्यमेव जयते
मुरादाबाद विकास प्राधिकरण
मुरादाबाद

16 APR 2024

अज दिनांक को एक किता
धनराशि 100 - कुल धनराशि 12500000 -

श्री Moradabad Development Authority
को कोषागार मुरादाबाद से विक्रय Moradabad

मुख्य सेक्रेटरी
कोषागार मुरादाबाद

16 APR 2024





उत्तर प्रदेश UTTAR PRADESH

GR 217559

विक्रय-विलेख

भूमि का प्रकार	- कृषि
गाटा सं०	- 678क, 679, 681 एवं 682
क्षेत्रफल गाटा सं० 678क	- 0.1250 हे० का 1/5 भाग 0.0250 हे०
क्षेत्रफल गाटा सं० 679	- 0.1335 (Rounded Off 0.1340) का 1/5 भाग 0.0267 हे० (Rounded Off 0.0268)
क्षेत्रफल गाटा सं० 681	- 0.0849 (Rounded Off 0.0850) का 1/5 भाग 0.0169 हे० (Rounded Off 0.0170)
क्षेत्रफल गाटा सं० 682	- 0.0809 (Rounded Off 0.0810) का 1/5 भाग 0.0161 हे० (Rounded Off 0.0162)
गाटा सं० 678क, 679, 681 एवं 682 का कुल क्षेत्रफल	- 0.0847 हे०
क्षेत्रफल गाटा सं० 683	- 0.1210 हे० का 1/5 भाग 0.0242 हे०
ग्राम/मोहल्ला	- मंगपुरा
परगना	- मुरादाबाद।
तहसील	- मुरादाबाद।
जनपद	- मुरादाबाद।



(Signature)

(Signature)
सम्पत्ति प्रभासी
मुरादाबाद विकास प्राधिकरण
मुरादाबाद

अज दिने 16 APR 2024 का एक किल
धनराशि 100- कुल धनराशि 12500000 -

श्री ~~Muradabad Development Authority~~
को कोषागार मुरादाबाद से विक्रम किया।
Muradabad

मुख्य अधिकारिया
कोषागार मुरादाबाद
16 APR 2024





उत्तर प्रदेश UTTAR PRADESH

GR 217560

विक्रय-विलेख

भूमि का प्रकार	- कृषि
गाटा सं०	- 678क, 679, 681 एवं 682
क्षेत्रफल गाटा सं० 678क	- 0.1250 हे० का 1/5 भाग 0.0250 हे०
क्षेत्रफल गाटा सं० 679	- 0.1335 (Rounded Off 0.1340) का 1/5 भाग 0.0267 हे० (Rounded Off 0.0268)
क्षेत्रफल गाटा सं० 681	- 0.0849 (Rounded Off 0.0850) का 1/5 भाग 0.0169 हे० (Rounded Off 0.0170)
क्षेत्रफल गाटा सं० 682	- 0.0809 (Rounded Off 0.0810) का 1/5 भाग 0.0161 हे० (Rounded Off 0.0162)
गाटा सं० 678क, 679, 681 एवं 682 का कुल क्षेत्रफल	- 0.0847 हे०
क्षेत्रफल गाटा सं० 683	- 0.1210 हे० का 1/5 भाग 0.0242 हे०
ग्राम/मोहल्ला	- मंगपुरा
परगना	- मुरादाबाद।
तहसील	- मुरादाबाद।
जनपद	- मुरादाबाद।



(Signature)

मुरादाबाद विकास प्राधिकरण
मुरादाबाद

ज दिनांक 16 APR 2024 को एक किताब
नराशि 100 कुल धनराशि 12500000

श्री _____
को कोषागार मुरादाबाद से विक्रय किया।
Moradabad Development Authority
Moradabad

मुख्य रोड डिप्टी
कोषागार मुरादाबाद

16 APR 2024





उत्तर प्रदेश UTTAR PRADESH

CN 255524

विक्रय-विलेख

भूमि का प्रकार	- कृषि
गाटा सं०	- 678क, 679, 681 एवं 682
क्षेत्रफल गाटा सं० 678क	- 0.1250 हे० का 1/5 भाग 0.0250 हे०
क्षेत्रफल गाटा सं० 679	- 0.1335 (Rounded Off 0.1340) का 1/5 भाग 0.0267 हे० (Rounded Off 0.0268)
क्षेत्रफल गाटा सं० 681	- 0.0849 (Rounded Off 0.0850) का 1/5 भाग 0.0169 हे० (Rounded Off 0.0170)
क्षेत्रफल गाटा सं० 682	- 0.0809 (Rounded Off 0.0810) का 1/5 भाग 0.0161 हे० (Rounded Off 0.0162)
गाटा सं० 678क, 679, 681 एवं 682 का कुल क्षेत्रफल	- 0.0847 हे०
क्षेत्रफल गाटा सं० 683	- 0.1210 हे० का 1/5 भाग 0.0242 हे०
ग्राम/मोहल्ला	- मंगपुरा
परगना	- मुरादाबाद।
तहसील	- मुरादाबाद।
जनपद	- मुरादाबाद।

सत्यन्ति प्रभारी
मुरादाबाद विकास प्राधिकरण
मुरादाबाद

16 APR 2024

म. अ. सं. क्र. _____ पत्र एक किता
धनराशि 50 - कुल धनराशि 12500000 -
श्री _____ Moradabad Development Auth. :
को कोषागार मुरादाबाद से विक्रय किया।

मुख्य सेकीट्रिया
कोषागार मुरादा

16 APR 2024



भारतीय गैर न्यायिक



INDIA NON JUDICIAL

उत्तर प्रदेश UTTAR PRADESH

92AE 964015

विक्रय-विलेख

भूमि का प्रकार	- कृषि
गाटा सं०	- 678क, 679, 681 एवं 682
क्षेत्रफल गाटा सं० 678क	- 0.1250 हे० का 1/5 भाग 0.0250 हे०
क्षेत्रफल गाटा सं० 679	- 0.1335 (Rounded Off 0.1340) का 1/5 भाग 0.0267 हे० (Rounded Off 0.0268)
क्षेत्रफल गाटा सं० 681	- 0.0849 (Rounded Off 0.0850) का 1/5 भाग 0.0169 हे० (Rounded Off 0.0170)
क्षेत्रफल गाटा सं० 682	- 0.0809 (Rounded Off 0.0810) का 1/5 भाग 0.0161 हे० (Rounded Off 0.0162)
गाटा सं० 678क, 679, 681 एवं 682 का कुल क्षेत्रफल	- 0.0847 हे०
क्षेत्रफल गाटा सं० 683	- 0.1210 हे० का 1/5 भाग 0.0242 हे०
ग्राम/मोहल्ला	- मंगपुरा
परगना	- मुरादाबाद।
तहसील	- मुरादाबाद।
जनपद	- मुरादाबाद।



[Handwritten signature]

सत्यमेव जयते
मुरादाबाद विकास प्राधिकरण
मुरादाबाद

16 APR 2024

दिनांक _____ को एक किं. 12500000-
नराशि 10- कुल धनराशि _____
श्री. _____ Moradabad Development Authority
को कोषागार मुरादाबाद से किस्त निकासी

मुख्य अधिकारी
कोषागार मुरादाबाद
16 APR 2024



भारतीय गैर न्यायिक



INDIA NON JUDICIAL

उत्तर प्रदेश UTTAR PRADESH

92AE 964016

विक्रय-विलेख

भूमि का प्रकार	- कृषि
गाटा सं०	- 678क, 679, 681 एवं 682
क्षेत्रफल गाटा सं० 678क	- 0.1250 हे० का 1/5 भाग 0.0250 हे०
क्षेत्रफल गाटा सं० 679	- 0.1335 (Rounded Off 0.1340) का 1/5 भाग 0.0267 हे० (Rounded Off 0.0268)
क्षेत्रफल गाटा सं० 681	- 0.0849 (Rounded Off 0.0850) का 1/5 भाग 0.0169 हे० (Rounded Off 0.0170)
क्षेत्रफल गाटा सं० 682	- 0.0809 (Rounded Off 0.0810) का 1/5 भाग 0.0161 हे० (Rounded Off 0.0162)
गाटा सं० 678क, 679, 681 एवं 682 का कुल क्षेत्रफल	- 0.0847 हे०
क्षेत्रफल गाटा सं० 683	- 0.1210 हे० का 1/5 भाग 0.0242 हे०
ग्राम/मोहल्ला	- मंगपुरा
परगना	- मुरादाबाद।
तहसील	- मुरादाबाद।
जनपद	- मुरादाबाद।



सन्तति प्रभारी
मुरादाबाद विकास प्राधिकरण
मुरादाबाद

16 APR 2024

दिनांक का एक किता
नराशि 10- कुल धनराशि 12500000-

को Moradabad Development Authority
को कोषागार मुरादाबाद से विक्रम Moradabad

मुख्य सेक्रेट्रिया
कोषागार मुरादाबाद
16 APR 2024



भारतीय गैर न्यायिक



INDIA NON JUDICIAL

उत्तर प्रदेश UTTAR PRADESH

92AE 964017

विक्रय-विलेख

भूमि का प्रकार	- कृषि
गाटा सं०	- 678क, 679, 681 एवं 682
क्षेत्रफल गाटा सं० 678क	- 0.1250 हे० का 1/5 भाग 0.0250 हे०
क्षेत्रफल गाटा सं० 679	- 0.1335 (Rounded Off 0.1340) का 1/5 भाग 0.0267 हे० (Rounded Off 0.0268)
क्षेत्रफल गाटा सं० 681	- 0.0849 (Rounded Off 0.0850) का 1/5 भाग 0.0169 हे० (Rounded Off 0.0170)
क्षेत्रफल गाटा सं० 682	- 0.0809 (Rounded Off 0.0810) का 1/5 भाग 0.0161 हे० (Rounded Off 0.0162)
गाटा सं० 678क, 679, 681 एवं 682 का कुल क्षेत्रफल	- 0.0847 हे०
क्षेत्रफल गाटा सं० 683	- 0.1210 हे० का 1/5 भाग 0.0242 हे०
ग्राम/मोहल्ला	- मंगपुरा
परगना	- मुरादाबाद।
तहसील	- मुरादाबाद।
जनपद	- मुरादाबाद।



Handwritten signature

सम्पत्ति प्रभाती
मुरादाबाद विकास प्राधिकरण
मुरादाबाद

16 APR 2024

अज दिनांक _____ को एक किता
धनराशि 10/- कुल धनराशि 12500000/-
श्री _____ Moradabad Development Authority
को कोषागार मुरादाबाद से विक्रम Moradabad

मुख्य अधिकारी
कोषागार मुरादाबाद

16 APR 2024



भारतीय गैर न्यायिक



INDIA NON JUDICIAL

उत्तर प्रदेश UTTAR PRADESH

92AE 964021

साक्षी नम्बर 1 -

हस्ताक्षर

नाम श्री सुनील कुमार शर्मा

पदनाम - क्षेत्रीय लेखपाल, ग्राम मंगूपुरा, तहसील व जिला मुरादाबाद।

पिता का नाम - श्री सुरेश कुमार शर्मा



साक्षी नम्बर 2 -

हस्ताक्षर

नाम - श्री सीता राम

पदनाम - लेखपाल, मुरादाबाद विकास प्राधिकरण, मुरादाबाद।

पिता का नाम - श्री गोपाल सिंह



हस्ताक्षर विक्रेता

हस्ताक्षर विक्रेता

मुरादाबाद विकास प्राधिकरण
से अधिकृत अधिकारी

हस्ताक्षर विक्रेता

16 APR 2024

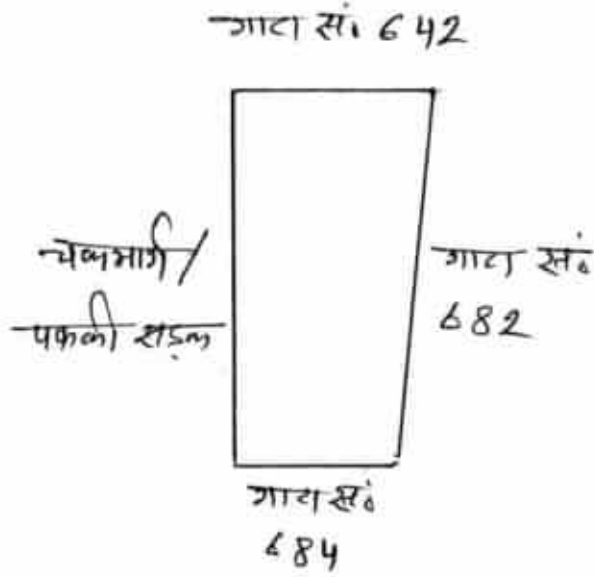
अज दिना का एक कित्त
धनराशि 10- कुल धनराशि 12500000-
श्री Moradabad Development Authority
को कोषागार मुरादाबाद से विक्रय किया। Moradabad

मुख्य शेकरिया
कोषागार मुरादाबाद
16 APR 2024



नजरी नक्शा


ग्राम-मंगूपुरा तहसील व जिला मुरादाबाद स्थित गाटा सं०-683 रकबा 0.0242 हैक्टे०।




(सीताराम)
लेखपाल,
मु०वि०प्रा०, मुरादाबाद

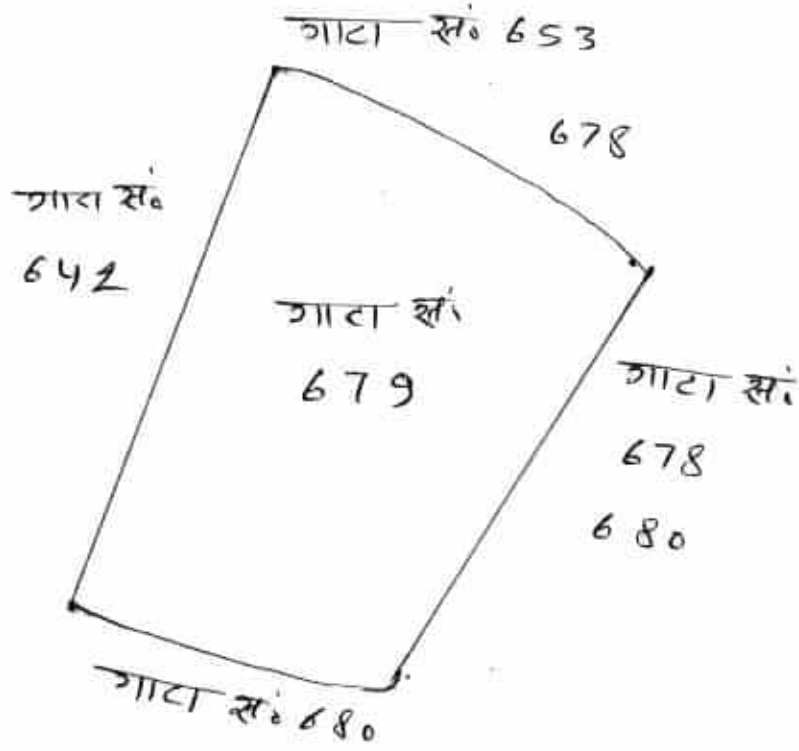

(चिरेन्द्र सिंह)
राजस्व निरीक्षक,
मु०वि०प्रा०, मुरादाबाद





सम्पत्ति प्रभारी
मुरादाबाद विकास प्राधिकरण
मुरादाबाद

नजरी नक्शा

ग्राम-मंगूपुरा तहसील व जिला मुरादाबाद स्थित गाटा सं०-679 कुल रकबा 0.1335 (Rounded off 0.1340) हैक्टे० में से 1/5 भाग 0.0267 (Rounded off 0.0268) हैक्टे०



(सीताराम)
लेखपाल,
मु०वि०प्रा०, मुरादाबाद

(महमूद हसन)
लेखपाल,
मु०वि०प्रा०, मुरादाबाद

(राजपाल सिंह)
लेखपाल
मु०वि०प्रा०, मुरादाबाद

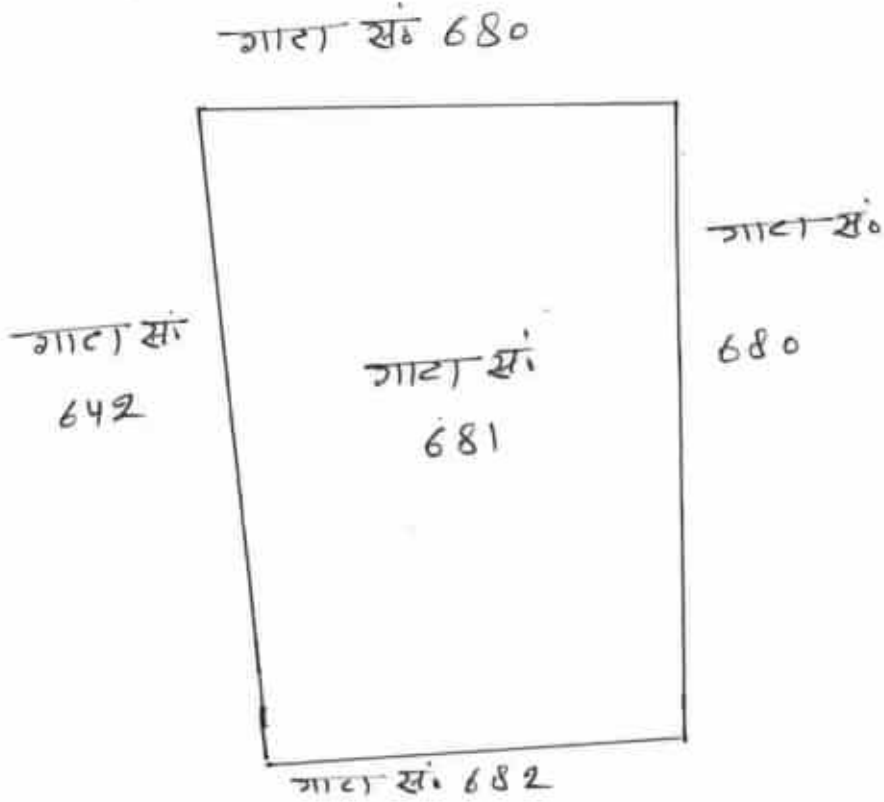
(विरेन्द्र सिंह)
राजस्व निरीक्षक,
मु०वि०प्रा०, मुरादाबाद



सम्यन्ति प्रभात
मुरादाबाद विकास प्राधिकरण
मुरादाबाद

नजरी नक्शा

ग्राम-मंगूपुरा तहसील व जिला मुरादाबाद स्थित गाटा सं०-681 कुल रकबा 0.0849
(Rounded off 0.0850) हैक्टे० में से 1/5 भाग 0.0169 (Rounded off 0.0170) हैक्टे०



(सीताराम)
लेखपाल,
मु०वि०प्रा०, मुरादाबाद

(महमूद हसन)
लेखपाल,
मु०वि०प्रा०, मुरादाबाद

(राजपाल सिंह)
लेखपाल
मु०वि०प्रा०, मुरादाबाद

(विरेंद्र सिंह)
राजस्व निरीक्षक,
मु०वि०प्रा०, मुरादाबाद

सायन्ति प्रधानी
मुरादाबाद विकास प्राधिकरण
मुरादाबाद

आवेदन सं०: 202400719015864

विक्रय पत्र

बही सं०: 1

रजिस्ट्रेशन सं०: 5354

वर्ष: 2024

प्रतिफल- 10821030 स्टाम्प शुल्क- 757580 बाजारी मूल्य - 10822000 पंजीकरण शुल्क - 108220 प्रतिलिपिकरण शुल्क - 400 योग : 108620


श्री मुरादाबाद विकास प्राधिकरण द्वारा
राजीव रतन प्रताप सिंह अधिकृत पदाधिकारी/ प्रतिनिधि,
पुत्र श्री राजेन्द्र सिंह
व्यवसाय : नौकरी
निवासी: एमडीए जिला मुरा0




श्री, मुरादाबाद विकास प्राधिकरण द्वारा
ने यह लेखपत्र इस कार्यालय में दिनांक
23/04/2024 एवं 06:01:37 PM बजे
निबंधन हेतु पेश किया।

राजीव रतन प्रताप सिंह अधिकृत
पदाधिकारी/ प्रतिनिधि

रजिस्ट्रीकरण अधिकारी के हस्ताक्षर



शैलेन्द्र कुमार कठेरिया प्र०
उप निबंधक :सदर द्वितीय
मुरादाबाद
23/04/2024

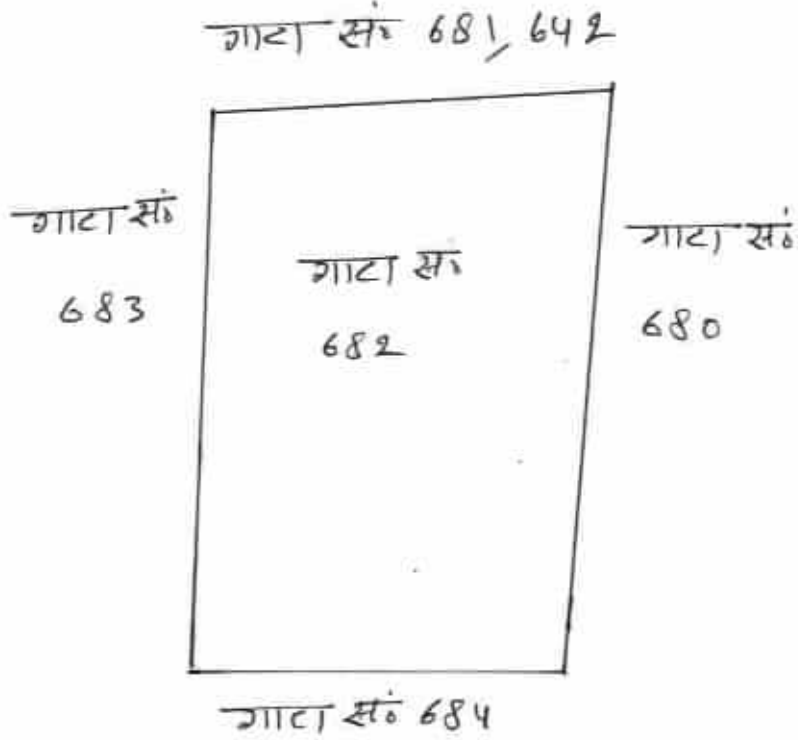
श्वेता शर्मा सदर द्वितीय
निबंधक लिपिक
23/04/2024

प्रिंट करें



नजरी नक्शा

ग्राम-मंगूपुरा तहसील व जिला मुरादाबाद स्थित गाटा सं०-682 कुल रकबा 0.0809 (Rounded off 0.0810) में से 1/5 भाग 0.0161 (Rounded off 0.0162) हैक्टे०



(सीताराम)
लेखपाल,
मु०वि०प्रा०, मुरादाबाद

(राजपाल सिंह)
लेखपाल
मु०वि०प्रा०, मुरादाबाद

(विवेन्द्र सिंह)
राजस्व निरीक्षक,
मु०वि०प्रा०, मुरादाबाद

सम्पत्ति प्रभारी
मुरादाबाद विकास प्राधिकरण
मुरादाबाद

आवेदन सं०: 202400719015864

बही सं०: 1

रजिस्ट्रेशन सं०: 5354

वर्ष: 2024

निष्पादन लेखपत्र वाद सुनने व समझने मजमुन व प्राप्त धनराशि रु प्रलेखानुसार उक्त विक्रेता: 1

श्री मौ मोमीन, पुत्र श्री हाफिज मौ मुस्लिम

निवासी: मुफती टोला जिला मुरा0

व्यवसाय: अन्य

क्रेता: 1



श्री मुरादाबाद विकास प्राधिकरण के द्वारा राजीव रतन प्रताप सिंह, पुत्र श्री राजेन्द्र सिंह

निवासी: एमडीए जिला मुरा0

व्यवसाय: नौकरी



ने निष्पादन स्वीकार किया। जिनकी पहचान पहचानकर्ता: 1

श्री सुनील कुमार शर्मा, पुत्र श्री सुरेश कुमार शर्मा

निवासी: मंगूपुरा जिला मुरा0

व्यवसाय: नौकरी

पहचानकर्ता: 2



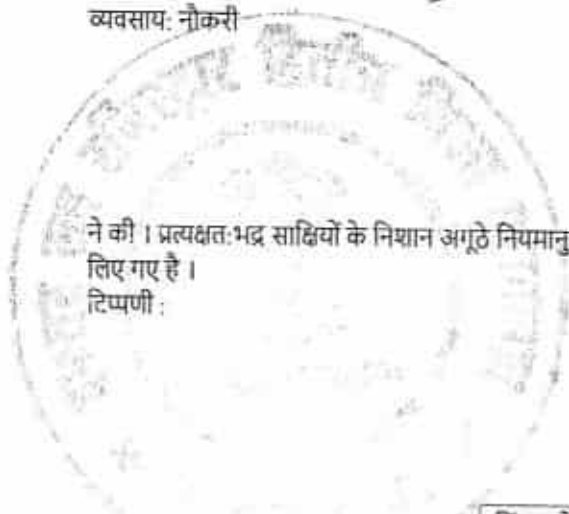
श्री सीता राम, पुत्र श्री गोपाल सिंह

निवासी: एमडीए जिला मुरा0

व्यवसाय: नौकरी



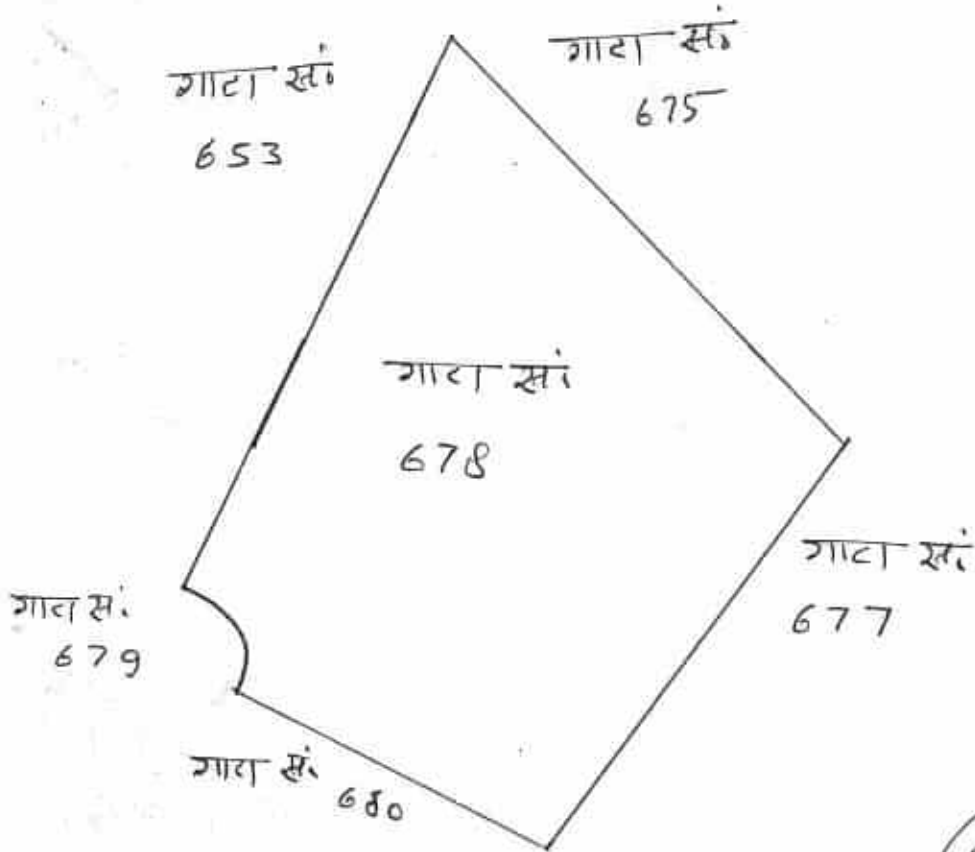
रजिस्ट्रेशन अधिकारी के हस्ताक्षर

शैलेन्द्र कुमार कठेरिया प्र०
उप निबंधक : सदर द्वितीय
मुरादाबाद
23/04/2024श्वेता शर्मा सदर द्वितीय
निबंधक लिपिक मुरादाबाद
23/04/2024ने की। प्रत्यक्षतः भद्र साक्षियों के निशान अगूठे नियमानुसार लिए गए हैं।
टिप्पणी:


प्रिंट करें

नजरी नक्शा

ग्राम-मंगूपुरा तहसील व जिला मुरादाबाद स्थित गाटा गाटा सं०-678क कुल रकबा 0.1250 हैक्टे० में से 1/5 भाग 0.0250 हैक्टे०





(सीताराम)
लेखपाल,
मु०वि०प्रा०, मुरादाबाद


(राजपाल सिंह)
लेखपाल
मु०वि०प्रा०, मुरादाबाद


(विरेन्द्र सिंह)
राजस्व निरीक्षक,
मु०वि०प्रा०, मुरादाबाद





सम्बन्धित प्रभारती
मुरादाबाद विकास प्राधिकरण
मुरादाबाद

आवेदन सं०: 202400719015864

बही संख्या 1 जिल्द संख्या 15029 के पृष्ठ 347 से 532 तक क्रमांक 5354 पर दिनांक 23/04/2024 को रजिस्ट्रीकृत किया गया।

रजिस्ट्रीकरण अधिकारी के हस्ताक्षर

शैलेन्द्र कुमार कठेरिया प्र०
उप निर्बंधक : सदर द्वितीय
मुरादाबाद
23/04/2024

प्रिंट करें

