

कार्यालय उप निबंधक सदर द्वितीय मुरादाबाद जनपद मुरादाबाद

आवेदन संख्या : 2202526503103

प्रमाण संख्या : 22025265002860

भार मुक्त प्रमाण-पत्र  
(रजि० मैनुअल के नियम 328)

श्री. अजयवीर एड पुत्र- द्वारा तहसील मुरादाबाद जिला मुरादाबाद ने निम्नलिखित सम्पत्ति से सम्बन्धित प्रपत्रों/द्वारा प्रस्तुत भार मुद्रित प्रमाण पत्र हेतु प्राथना पत्र प्रस्तुत किया है।

सम्पत्ति का विवरण : ग्राम/मोहल्ला - मनोहरपुर, वार्ड/परगना- मुरादाबाद, कृषि- मुरादाबाद विकास प्राधिकरण मुरादाबाद, गाटा 181 रकबा 0.7720गाटा 177रकबा 0.2650गाटा 234 रकबा 0.2230, 181 177 234

मैं एतद्वारा प्रमाणित करता हू कि इंडेक्स सं 02 तथा उससे सम्बन्धित सूची प्रपत्रों की तलाश दिनांक 12/10/2013 से दिनांक 12/10/2025 तक उक्त सम्पत्ति के सम्बन्ध में की गयी जिसमें निम्नलिखित भार पाये गये

कोई भार नहीं पाया गया

दिनांक : 16-10-2025

- नोट - 1. इस प्रमाण-पत्र के समस्त विवरण आवेदक द्वारा दिए गए संपत्ति के ब्यौरे के आधार पर दूढ़े गए हैं। यदि रजिस्ट्रीकृत लेखपत्र में संपत्ति को आवेदक द्वारा आवेदन में दिये गए वर्णन से किसी दूसरे ढंग से वर्णित किया गया हो तो ऐसे लेखपत्रों से प्राप्त सूचना को प्रमाण पत्र में दर्ज नहीं किया जायेगा।  
2. वांछित तलाश कार्यालय द्वारा यथासंभव सावधानी के साथ किया गया है, और विभाग प्रमाणपत्र में शामिल सूचना के लिए उत्तरदायी नहीं होगा।  
3. इस प्रमाण-पत्र में उन लेखपत्रों से सम्बंधित सूचना शामिल नहीं है जो प्रस्तुत हो चुके हैं, परन्तु जिनका आज की तारीख तक रजिस्ट्रीकरण नहीं हुआ है।  
4. यह प्रमाण-पत्र किसी संपत्ति के स्वत्व का प्रमाण नहीं है।  
5. 'प्रथम पक्ष' से तात्पर्य बंधक कर्ता से है और 'द्वितीय पक्ष' से तात्पर्य बन्धकी से है।

तलाशकर्ता एवं प्रमाण पत्र बनाने वाले निबन्धन तिथिक : अपूर्व सक्सैना ।  
मितान करने वाले निबन्धन तिथिक : अपूर्व सक्सैना ।

Digitally signed by  
RAM DULARE RAM

उप निबंधक सदर द्वितीय  
मुरादाबाद

## उद्धरण खतौनी

95

उद्धरण क्रमांक : 115188202510478

ग्राम क्रमांक : 115188 ग्राम का नाम (परगना) : मनोहरपुर(मुरादाबाद) तहसील : मुरादाबाद जनपद : मुरादाबाद फसली वर्ष : 1429-1434 (01 जुलाई, 2021 से 30 जून, 2027) भाग : 1 (1)खाता संख्या : 00354

श्रेणी : 1-क / भूमि जो संक्रमणीय भूमिधरों के अधिकार में हो।

खातेदार का विवरण		खातेदारी प्रारम्भ होने का विवरण		भूमि का विवरण		खातेदार का अंश		
खसरा/गाटा संख्या	(2) नाम/पिता-पति-संरक्षक-प्रबंधक का नाम / जाति कोड / आधार नं० (अन्तिम चार अंक) अथवा पैन नं० (6-9 स्थान के अंक) / पता / जन्मतिथि (अवयस्क हेतु)	(3) न्यायालय का नाम / कम्प्यूटरीकृत वाद संख्या अथवा आदेश संख्या / आदेश का दिनांक / जोत का आधार	(4) वर्ष	(5) गाटा (यूनीक कोड)	(6) गाटे का कुल क्षेत्रफल (हे.)	(7) हिस्से में	(8) क्षेत्रफल में (हे.)	(9) खातेदार द्वारा देय भू-राजस्व
181	1) मुरादाबाद विकास प्राधिकरण / (एम०डी०ए०) / मुरादाबाद 2) मुरादाबाद विकास प्राधिकरण मुरादाबाद एम०डी०ए० / . / .	1) अन्य / 181 / 10-09-2024 / दुरस्ती (संशोधन से) 2) अन्य / 181/1 / 10-09-2024 / दुरस्ती (संशोधन से) 3) राजस्व न्यायालय (नायब तहसीलदार) / T202413540114573 / 13-09-2024 / विक्रय 4) अन्य / आर०सं० 2036/2025 / 21-05-2025 / दुरस्ती (संशोधन से) 5) राजस्व न्यायालय (तहसीलदार) / T202513540114022 / 11-08-2025 / विक्रय	1411फ	181(1151880181000012)	0.7720	1) - 2) -	1) 0.1287 2) 0.6433	20.00
							0.7720	

कुल गाटे : कुल क्षेत्रफल- 0.7720 (हेक्टेयर) कुल भू-राजस्व - 20.00 रुपये कुल अंश का क्षेत्रफल - ( 0.7720)(हेक्टेयर)

नामान्तरण / परिवर्तन का विवरण		खारिज किया गया			दर्ज किया गया		
(10) न्यायालय का नाम / कम्प्यूटरीकृत वाद संख्या अथवा आदेश संख्या / आदेश का दिनांक / नामान्तरण का आधार / डिजिटल हस्ताक्षर नाम / डिजिटल हस्ताक्षर दिनांक	(11) नाम / पिता-पति-संरक्षक-प्रबंधक का नाम / जाति कोड / आधार नं० (अन्तिम चार अंक)	(12) गाटे का खसरा नम्बर / यूनीक कोड	(13) क्षेत्रफल (हे.)	(14) नाम / पिता-पति-संरक्षक-प्रबंधक का नाम / जाति कोड / आधार नं० (अन्तिम चार अंक) अथवा	(15) गाटे का खसरा नम्बर / यूनीक कोड	(16) क्षेत्रफल (हे.)	

	अथवा पैन नं० (6-9) स्थान के अंक) / पता / जन्मतिथि (अवयस्क हेतु)		पैन नं० (6-9 स्थान के अंक) / पता / जन्मतिथि (अवयस्क हेतु)	
1) अन्य / 181 / 10-09-2024 / दुरस्ती (संशोधन से) / RAM SINGH RAWAT / 10-09-2024	1.1) मोहम्मद हारून / मौ०इदरीस / नि.मोहल्ला	181(1151880181000012)	1.1) मै० सालार डवलपर्स	181(1151880181000012)
2) अन्य / 181 / 1 / 10-09-2024 / दुरस्ती (संशोधन से) / RAM SINGH RAWAT / 11-09-2024	किसरोल तकिया बुद्धाशाह मुरा० (शेष क्षेत्रफल : 0.0000)	0.0858	1.1) प्रा०लि०अलमुर्तजा	1.1) 0.6435
3) राजस्व न्यायालय (नायब तहसीलदार) / T202413540114573 / 13-09-2024 / विक्रय / RAM SINGH RAWAT / 28-09-2024	1.2) नई दिल्लीद्वारा मुख्तारैआम / . / . (शेष क्षेत्रफल : 0.0000)	0.0858	1.2) अपार्टमेंट जामिया नगर ओ०नई दि० द्वारा	1.2) 0.0642
4) अन्य / आर०सं० 2036/2025 / 21-05-2025 / दुरस्ती (संशोधन से) / RAM SINGH RAWAT / 21-05-2025	1.3) नई दिल्लीद्वारा मुख्तारैआम / . / . (शेष क्षेत्रफल : 0.0000)	0.0858	1.3) मुख्तारैआममोहम्मद हारून / मौ० इदरीस / नि०	1.3) 0.0643
5) राजस्व न्यायालय (तहसीलदार) / T202513540114022 / 11-08-2025 / विक्रय / RAM SINGH RAWAT / 17-08-2025	1.3) मै०दिगम्बर इन्टर प्राइजेस	0.0858	1.4) मौ० किसरोल तकिया बुद्धाशाह मुरादाबाद	2.1) 0.0001
	प्रा०लि०कार्या०शाहपुर / वमहेटा निकट तालकुआ गाजियाबाद द्वारा	0.0858	1.5) 1.2) श्रीमती सुदेशना / पत्नी जीत सिंह / नि०559 हरसांव	2.2) 0.0001
	अधि०ह० / कर्ता मुजम्मिल हुसैन पुत्र मुस्तका हुसैन नि०ग्राम मंगपुरा (शेष क्षेत्रफल : 0.0000)	0.0857	1.6) इन्कलेव गाजियाबाद	3.1) 0.6433
	1.4) मैसर्स सालार डवलपर्स / . / . (शेष क्षेत्रफल : 0.0000)	0.0858	1.7) प्राइजेस	4.1) 0.6433
	1.5) श्रीमती सुदेशना / पत्नी जीत सिंह / नि०559 हरसांव इन्कलेव गाजियाबाद (शेष क्षेत्रफल : 0.0000)	0.0857	1.8) प्रा०लि०कार्या०शाहपुर / वमहेटा निकट तालकुआ	4.2) 0.1287
	1.6) न.301 विल्डिंग न.274वीं निकट / . / .	0.0858	1.9) गाजियाबाद द्वारा अधि०ह० / कर्ता मुजम्मिल हुसैन पुत्र मुस्तका हुसैन नि०ग्राम मंगपुरा	5.1) 0.1287
		0.0002	2.1) मै०दिगम्बर इन्टर प्राइजेस	
		0.6433	3.1) प्रा०लि०कार्या०शाहपुर / वमहेटा निकट तालकुआ	
		0.0644	4.1) गाजियाबाद द्वारा अधि०ह० / कर्ता मुजम्मिल हुसैन पुत्र मुस्तका हुसैन नि०ग्राम मंगपुरा	
		0.0643	4.2) मुस्तका हुसैन नि०ग्राम मंगपुरा	
		0.6433	4.3) श्रीमती सुदेशना / पत्नी	

(शेष क्षेत्रफल : 0.0000)  
1.7) मेन्ततीसरी मंजिल  
फलैट / . / . (शेष  
क्षेत्रफल : 0.0000)  
1.8) अल फलाह जामिया  
नगर ओखला / . / . (शेष  
क्षेत्रफल : 0.0000)  
1.9) प्रा.लि.अलमुर्तजा  
अपार्ट / . / . (शेष  
क्षेत्रफल : 0.0000)  
2.1) मै० सातार  
डवलपर्स  
प्रा०लि०अलमुर्तजा  
अपार्टमेन्ट जामिया नगर  
ओ०नई दि० द्वारा  
मुख्तारेआममौहम्मद  
हारून / मौ० इदरीस /  
नि० मौ० किसरोल  
तकिया बुद्धाशाह  
मुरादाबाद (शेष क्षेत्रफल  
: 0.6433)  
3.1) मै० सातार  
डवलपर्स  
प्रा०लि०अलमुर्तजा  
अपार्टमेन्ट जामिया नगर  
ओ०नई दि० द्वारा  
मुख्तारेआममौहम्मद  
हारून / मौ० इदरीस /  
नि० मौ० किसरोल  
तकिया बुद्धाशाह  
मुरादाबाद (शेष क्षेत्रफल  
: 0.0000)

about blank

5.1) जीत सिंह / नि०५५९ हरसांव  
0.1287 इन्कलेव गाजियाबाद  
3.1) मुरादाबाद विकास  
प्राधिकरण मुरादाबाद  
(एम०डी०ए०) //  
4.1) मुरादाबाद विकास  
प्राधिकरण मुरादाबाद  
एम०डी०ए० / . / .  
4.2) मै० दिगम्बर इन्टर  
प्राइजेस प्रा०लि० बमहेटा  
निकट लालकुआ  
गाजियाबाद द्वारा अधि०  
मुजम्मिल हुसेन / मुस्तफा  
हुसेन / नि.मंगपुरा  
5.1) मुरादाबाद विकास  
प्राधिकरण / (एम०डी०ए०) /  
मुरादाबाद

4.1) मै०दिगम्बर इन्टर  
प्राइजेस  
प्रा०लि०कार्य०शाहपुर /  
बमहेटा निकट लालकुआ  
गाजियाबाद द्वारा  
अधि०ह० / कर्ता  
मूलमिल हुसैन पुत्र  
मुस्तफा हुसैन नि०ग्राम  
मंगूपुरा (शेष क्षेत्रफल :  
0.0000)

4.2) श्रीमती सुदेशना /  
पत्नी जीत सिंह / नि०559  
हरसांव इन्कलेव  
गाजियाबाद (शेष  
क्षेत्रफल : 0.0000)

4.3) मुरादाबाद विकास  
प्राधिकरण मुरादाबाद  
(एम०डी०ए०) / --- / ---  
(शेष क्षेत्रफल : 0.0000)

5.1) मै० दिगम्बर इन्टर  
प्राइजेस प्रा०लि० बमहेटा  
निकट / मुस्तफा हुसैन /  
नि.मंगूपुरा (शेष क्षेत्रफल  
: 0.0000)

about:blank

(17) भूमि के सम्बन्ध में विचाराधीन राजस्व वाद/वादों की कम्प्यूटरीकृत संख्या :

(18) बंधक/बंधक-मुक्त होने की स्थिति

(18.1) बंधक होने की स्थिति (संस्था अथवा बैंक का नाम/कोड/बंधक का दिनांक/धनराशि/आवेदन संख्या/खातेदार(पिता-पति-संरक्षक)) :

(18.2) बंधक-मुक्त होने की स्थिति (संस्था अथवा बैंक का नाम/कोड/बंधक-मुक्त का दिनांक/धनराशि/आवेदन संख्या/खातेदार(पिता-पति-संरक्षक)) :

(19) अभ्युक्ति :

पूर्व आदेशों का विवरण

Digitally Signed by:RAM SINGH RAWAT(RAGISTRAR  
ANSONGO)

दिनांक समय स्थान: 13-10-2025 05:10:53 तहसील : मुरादाबाद

यह उद्घरण खासतौर पर इलेक्ट्रॉनिक डिजिटल सिग्नेचर द्वारा तैयार की गयी है तथा हाटा डिजिटल इम्प्लेमेंट  
द्वारा हस्ताक्षरित है।

मुद्रित कर्ता : TUSHAR BHATNAGAR तहसील : मुरादाबाद  
मुद्रित दिनांक एवं समय: 13-10-2025 05:10:53

Not Applicable For Online Prints उपयोगी उद्घरण खासतौर पर डिजिटल सिग्नेचर  
<https://epbhulekh.gov.in> Website पर जाकर अपना QR Code Scan करके किया  
जा सकता है।



111


7750/241

79



उत्तर प्रदेश UTTAR PRADESH

H 793122



:- बयनामा :-

:- मुरादाबाद विकास प्राधिकरण द्वारा किसानों/भू-स्वामियों से आपसी सहमति/समझौते से भूमि क्रय हेतु विक्रय विलेख:-

21 MAY 2024

- जिलाधिकारी द्वारा निर्धारित सर्किल दर सूची के पृष्ठ सं० 42 कोड सं० 1025 कॉलम सं० 15 पर अंकित दर जिलाधिकारी की अध्यक्षता में गठित समिति द्वारा निर्धारित दर सर्किल रेट का 03 गुना
  - विक्रय हेतु प्रस्तावित भूमि का मूल्य
  - विक्रय मूल्य (भूमि + परिसम्पत्ति का मूल्य)
  - स्टाम्प शुल्क
  - निबन्धन शुल्क
- रु०-143 लाख (प्रति हे०)
  - रु०-429 (प्रति हे०)
  - रु०-429 (प्रति हे०)
  - रु०-429 (प्रति हे०)
  - रु०-20,10,550/-
  - रु०-2,87,218/-



सम्पत्ति प्रभारी  
 मुरादाबाद विकास प्राधिकरण  
 मुरादाबाद

*Handwritten signature*

*Handwritten signature*



भारतीय गैर न्यायिक INDIA NON JUDICIAL

रु.  
25000

पच्चीस हजार रुपये




Rs.  
25000

TWENTY FIVE THOUSAND RUPEES

उत्तर प्रदेश UTTAR PRADESH


H 793123



21 MAY 2024

विक्रय-विलेख

भूमि का प्रकार	-	कृषि
क्षेत्रफल गाटा सं० 238	-	0.1900 हे० में से 0.0141 हे०
क्षेत्रफल गाटा सं० 240	-	0.0250 का 2/27 भाग 0.0019 हे०
क्षेत्रफल गाटा सं० 245	-	0.1200 का 2/27 भाग 0.0088 हे०
क्षेत्रफल गाटा सं० 248	-	0.0200 का 2/27 भाग 0.0014 हे०
क्षेत्रफल गाटा सं० 181	-	0.7720 का 5/6 भाग 0.6433 हे०
कुल क्षेत्रफल	-	0.6695 हे०
ग्राम/मोहल्ला	-	मनोहरपुर
परगना	-	मुरादाबाद।
तहसील	-	मुरादाबाद।
जनपद	-	मुरादाबाद।



सम्पत्ति प्रभारी  
मुरादाबाद विकास प्राधिकरण  
मुरादाबाद



उत्तर प्रदेश UTTAR PRADESH

H 793124



क्रमांक का विवरण (प्रथम पक्ष):-

क्रमांक	विक्रेता/विक्रेता का नाम	पिता/पति का नाम	निवासी	आधार कार्ड संख्या	पैन कार्ड संख्या	मोबाईल नं०
1	मैसर्स सालार डवलपर्स प्रा०लि०, अल मुर्तजा अपार्टमेंट तीसरी मंजिल फ्लैट नं० 301, बिल्डिंग नं० 274वीं, निकट अलफलाह जामियों नगर ओखला नई दिल्ली द्वारा वर्तमान डायरेक्टर मौहम्मद मुस्लिम एवं मौहम्मद गोमीन सोहेल	कुदरतउल्ला मौहम्मद मुस्लिम	मुफ्ती टोला, अशरफी हाउस, मुरादाबाद, उ०प्र०।	950103978825 507704803339	AAMCS4737P	9927971786 9760793023

Handwritten signature and a circular stamp.

सम्पत्ति प्रदाता  
मुरादाबाद विकास प्राधिकरण  
मुरादाबाद

भारतीय गैर न्यायिक INDIA NON JUDICIAL

रु.  
25000

पच्चीस हजार रुपये

Rs.  
25000

TWENTY FIVE THOUSAND RUPEES

INDIA

उत्तर प्रदेश UTTAR PRADESH

H 793125

उत्तर प्रदेश

मुख्य न्यायालय मुख्य कोषाधिकारी  
मुरादाबाद

मुख्य कोषाधिकारी  
मुरादाबाद - 1400

कोषागार - 1400

21 MAY 2024

के विवरण (द्वितीय पक्ष):-  
मुरादाबाद विकास प्राधिकरण, मुरादाबाद।

पैन-कार्ड संख्या	:-	AAJFM7731M
द्वारा	:-	राजीव रतन प्रताप सिंह
पदनाम	:-	प्रभारी सम्पत्ति
विभाग	:-	मुरादाबाद विकास प्राधिकरण, मुरादाबाद।
जनपद	:-	मुरादाबाद।
गोबाईल नं०	:-	9711309013
आधार कार्ड सं०	:-	619531182969

*Y. D.*



सम्पत्ति प्रभारी  
मुरादाबाद विकास प्राधिकरण  
मुरादाबाद

भारतीय गैर न्यायिक INDIA NON JUDICIAL

रु.  
25000

पच्चीस हजार रुपये

Rs.  
25000

TWENTY FIVE THOUSAND RUPEES

INDIA

उत्तर प्रदेश UTTAR PRADESH

H 793126

उत्तर प्रदेश

कार्यालय मुख्य कोषाधिकारी  
मुरादाबाद

M  
B  
D

मुख्य कोषाधिकारी  
मुरादाबाद-1400


कोषागार

21/MAY/2024

विक्रीत सम्पत्ति का विवरण

क्र.सं.	विक्रीतागण का नाम	पिता/पति का नाम	गाटा संख्या	कुल क्षेत्र (हे० में)	कुल क्षेत्र में से विक्रय हेतु प्रस्तावित क्षेत्र (हे० में)	विक्रय हेतु प्रस्तावित क्षेत्र में अंश	हिस्से के अनुसार विक्रीत क्षेत्र (हे० में)	मू-राजस्व
1	2	3	4	5	6	7	8	9
1	मेसर्स सालार डबलपर्स प्रा०लि०, अल मुर्तजा अपार्टमेंट तीसरी मंजिल फ्लैट नं० 301, बिल्डिंग नं० 274वीं, निकट अलफलाह जामिनियों नगर ओखला नई दिल्ली द्वारा वर्तमान डायरेक्टर मौहम्मद मुस्लिम एवं मौहम्मद मोमीन सोहेल, निवासी-मुफती टोला अशरफी हाउस मुरादाबाद, उ०प्र०।	कुदरतउल्ला मौहम्मद मुस्लिम	238	0.1900	0.0141	0.0141	0.0141	रु० 2.65
			240	0.0250	0.0250 का 2/27 भाग 0.0019	0.0250 का 2/27 भाग 0.0019	0.0250 का 2/27 भाग 0.0019	रु० 0.35
			245	0.1200	0.1200 का 2/27 भाग अर्थात् 0.0088	0.1200 का 2/27 भाग अर्थात् 0.0088	0.1200 का 2/27 भाग अर्थात् 0.0088	रु० 0.28
			248	0.0200	0.0200 का 2/27 भाग 0.0014	0.0200 का 2/27 भाग 0.0014	0.0200 का 2/27 भाग 0.0014	रु० 0.28
			181	0.7720	0.7720 का 5/6 भाग 0.6433	0.7720 का 5/6 भाग 0.6433	0.7720 का 5/6 भाग 0.6433	रु० 20.00

*Handwritten signature*




सम्पत्ति प्रभारी  
मुरादाबाद विकास प्राधिकरण  
मुरादाबाद



उत्तर प्रदेश UTTAR PRADESH

H 793127



21 MAY 2024

गाटा सं० 238 के कुल क्षेत्रफल 0.1900 हे० में से विक्रीत क्षेत्रफल 0.0141 हे०, (2). गाटा सं० 240 के कुल क्षेत्रफल 0.0250 हे० में से 2/27 भाग विक्रीत क्षेत्रफल 0.0019 हे०, (3). गाटा सं० 245 के कुल क्षेत्रफल 0.1200 हे० में से 2/27 भाग विक्रीत क्षेत्रफल 0.0088 हे०, (4). गाटा सं० 248 के कुल क्षेत्रफल 0.0200 हे० में से 2/27 भाग विक्रीत क्षेत्रफल 0.0014 हे०, तथा (5). गाटा सं० 181 के कुल क्षेत्रफल 0.7720 हे० में से 5/6 भाग विक्रीत क्षेत्रफल 0.6433 हे०,

अर्थात् कुल रकबा 0.6695 हे० विक्रेतागण का पूर्ण भाग है।

सड़क की स्थिति - गाटा सं० 181 एवं 245 चकमार्ग पर स्थित है।  
गाटा सं० 238, 240, 248 सड़क पर स्थित नहीं है।


परिसम्पत्तियां - शून्य

सम्पत्ति प्रबन्धी  
मुरादाबाद विकास प्राधिकरण  
मुरादाबाद



उत्तर प्रदेश UTTAR PRADESH

H 793128



21/MAY 2024

सम्पत्ति की चौहद्दी :-

क्रमांक	गाटा संख्या	पूरव	पश्चिम	उत्तर	दक्षिण
1	238	गाटा सं० 290	गाटा सं० 237	गाटा सं० 239	गाटा सं० 290
2	240	गाटा सं० 239	गाटा सं० 241	गाटा सं० 248	गाटा सं० 239
3	245	गाटा सं० 246, 247	गाटा सं० 193, चकमार्ग एवं 244	गाटा सं० 194 एवं चकमार्ग	गाटा सं० 244 एवं 243
4	248	गाटा सं० 249	गाटा सं० 242	गाटा सं० 247	गाटा सं० 240
5	181	गाटा सं० 183 (चकमार्ग)	गाटा सं० 626 ग्राम मंगूपुरा	गाटा सं० 180	गाटा सं० 182

Handwritten signatures and circular official seals.

सम्पत्ति प्रकृत  
मुरादाबाद विकास प्राधिकरण  
मुरादाबाद

भारतीय गैर न्यायिक INDIA NON JUDICIAL

रु.  
25000

पच्चीस हजार रुपये



Rs.  
25000

TWENTY FIVE THOUSAND RUPEES

उत्तर प्रदेश UTTAR PRADESH

H 793129



21 MAY 2024

विक्रय मूल्य का भुगतान :-

- (1). गाटा सं० 238 के कुल क्षेत्रफल 0.1900 हे० में से विक्रीत क्षेत्रफल 0.0141 हे०.
- (2). गाटा सं० 240 के कुल क्षेत्रफल 0.0250 हे० में से 2/27 भाग विक्रीत क्षेत्रफल 0.0019 हे०.
- (3). गाटा सं० 245 के कुल क्षेत्रफल 0.1200 हे० में से 2/27 भाग विक्रीत क्षेत्रफल 0.0088 हे०.
- (4). गाटा सं० 248 के कुल क्षेत्रफल 0.0200 हे० में से 2/27 भाग विक्रीत क्षेत्रफल 0.0014 हे०.
- तथा (5). गाटा सं० 181 के कुल क्षेत्रफल 0.7720 हे० में से 5/6 भाग विक्रीत क्षेत्रफल 0.6433 हे०.

अर्थात् कुल रकबा 0.6695 हे० के कुल विक्रय मूल्य रू०-2,87,21,550/- (दो करोड़ सत्तासी लाख इक्कीस हजार पांच सौ पंचास मात्र) में से 1 प्रतिशत टीडीएस की कटौती उपरान्त विक्रेतागण को भुगतान की जाने वाली धनराशि का विवरण:-

*Handwritten signature*

*Handwritten signature*  
सम्पात प्रकरण  
मुरादाबाद विकास प्राधिकरण  
मुरादाबाद

भारतीय गैर न्यायिक INDIA NON JUDICIAL

रु.  
25000

पच्चीस हजार रुपये




Rs.  
25000

TWENTY FIVE THOUSAND RUPEES

उत्तर प्रदेश UTTAR PRADESH

H 793130



21 MAY 2024

क्र.सं.	विक्रेतागण का नाम	पिता/पति का नाम	पता	बैंक का नाम	बैंक संख्या	बैंक का दिनांक	मुगतान राशि
1	मेसर्स सालार डवलपर्स प्रा०लि०, अल मुर्तजा अपार्टमेंट तीसरी मंजिल फ्लैट नं० 301, बिल्डिंग नं० 274वीं, निकट अलफलाह जामिन्यो नगर ओखला नई दिल्ली द्वारा वर्तमान डायरेक्टर मोहम्मद मुस्लिम एवं मोहम्मद गोमीन सोहेल	कुदरतउल्ला मोहम्मद मुस्लिम	मुफ्ती टोला, अशरफी हाउस, मुरादाबाद, उ०प्र०।	केनरा बैंक, एम.डी.ए. आफिस शाखा, दिल्ली रोड़, मुरादाबाद	292836 292840 292838 292839 292948	20.05.2024 20.05.2024 20.05.2024 20.05.2024 29.05.2024	5,98,841/- 80,694/- 3,73,744/- 59,459/- 2,73,21,594/-
कुल योग रू०							2,84,34,332/-


*Handwritten signature*

सम्पत्ति प्रभारी  
मुरादाबाद विकास प्राधिकरण  
मुरादाबाद



उत्तर प्रदेश UTTAR PRADESH

H 793131



21/MAY 2024

विक्रीत भूमि में से गाटा सं० 238, 240, 245, 248 विक्रेता को पंजीकृत वयनामा के पर प्राप्त हुई है, जो कार्यालय उपनिबन्धक सदर मुरादाबाद के बही संख्या-01 जिल्द संख्या 6088 पृष्ठ संख्या 313 से 332 क्रमांक 2507 दिनांक 15.05.2009 तथा गाटा सं० 181 कार्यालय उपनिबन्धक सदर मुरादाबाद के बही संख्या-01 जिल्द संख्या 6088 पृष्ठ संख्या 333 से 346 क्रमांक 2508 दिनांक 15.05.2009 को पंजीकृत है। विक्रेतागण अनुसूचित जाति/जनजाति के सदस्य नहीं है। विक्रीत भूमि ना तो किसी को विक्रय अनुबन्ध किया गया है और न ही किसी को हस्तांतरित की गयी है और ना ही किसी बैंक या सरकारी कार्यालय अथवा किसी व्यक्ति को बन्धक की गयी है। विक्रीत भूमि हर प्रकार से रेहन व वय व हिया, ऋण भार, कुर्की, जमानत, बन्धक, दीवानी या राजस्व वाद आदि से मुक्त है, जिसमें किसी अन्य व्यक्ति की भागीदारी नहीं है और ना ही किसी अन्य के पक्ष में विक्रय वयनामा किया गया है, न ही कोई सरकारी भूमि निहित है। अर्थात् वारन्टी ऑफ टाइटिल प्रथम पक्ष का दायित्व है। उक्त आराजी को विक्रय करने का मुझ विक्रेता को पूर्ण मालिकाना हक हासिल है, जिसमें (1). गाटा सं० 238 के कुल क्षेत्रफल 0.1900 हे० में से विक्रीत क्षेत्रफल 0.0141 हे०, (2). गाटा सं० 240 के कुल क्षेत्रफल 0.0250 हे० में से 2/27 भाग विक्रीत क्षेत्रफल 0.0019 हे०, (3). गाटा सं० 245 के कुल क्षेत्रफल 0.1200 हे० में से 2/27 भाग विक्रीत क्षेत्रफल 0.0088 हे०, (4). गाटा सं० 248 के कुल क्षेत्रफल 0.0200 हे० में से 2/27 भाग विक्रीत क्षेत्रफल 0.0014 हे०, तथा (5). गाटा सं० 181 के कुल क्षेत्रफल 0.7720 हे० में से 5/6 भाग विक्रीत क्षेत्रफल 0.6433 हे०,

अर्थात् कुल रकवा 0.6695 हे० ग्राम मनोहरपुर सम्पूर्ण भाग विक्रीत की जाती है।

सम्पत्ति प्रभारी  
मुरादाबाद विकास प्राधिकरण  
मुरादाबाद



उत्तर प्रदेश UTTAR PRADESH

H 793132



21 MAY 2024

अब जरूरत खुद के उसी किता भूमिधारी आराजी को पूर्ण स्वामित्व एवं अधिकारों व माखिली खारिजी सहित पूरे होशो हवास स्वस्थ चित से खूब सोच व समझकर बिना किसी दबाव नाजायज किसी शख्स के मय सम्पूर्ण अधिकार सहित मुवलिंग रु०-2,87,21,550/- (दो करोड़ सत्तासी लाख इक्कीस हजार पांच सौ पचास मात्र) जिसके आधे मुवलिंग रु० 1,43,60,775/- (शब्दो में एक करोड़ तैतालीस लाख साठ हजार सात सौ पिछहत्तर रुपये मात्र) होते हैं, बदस्त क्रेता मुरादाबाद विकास प्राधिकरण, मुरादाबाद के पक्ष में वय कामिल व फरोख्त कतई किया यानि एम०डी०ए० को बेच दिया और कुल जर समन हस्व तफसील जैल क्रेता मजकूर से जरिये चैक वसूल पाकर कब्जा व दखल मालिकाना विक्रीत संक्रमणीय भूमि पर आज की तारीख से बजाये अपने क्रेता मजकूर का कब्जा वाकई बखूफी कर दिया। अब मुझ विक्रेता व वारिसान विक्रेता का कोई हक व दावा विक्रीत आराजी पर नहीं रह गया है व विक्रय धनराशि क्रेता से वाकी ना रहा। विक्रेता विक्रीत भूमि के प्रतिफल के अतिरिक्त अन्य कोई प्रतिकर या लाभ का दावा किसी न्यायालय में प्रस्तुत नहीं करेगा।


अगर कोई शख्स दावा करे तो वह बिल्कुल नाजायज होवे और अगर विक्रीत आराजी वयशुदा पूर्ण अथवा उसका कोई अंश क्रेता के स्वामित्व व अधिकारों से निकल जावे या कब्जा ना मिले या अन्य किसी प्रकार से विवादित व भारग्रसित पायी जावे या कोई तथ्य छिपाया गया पाया जावे तो ऐसी तमाम सूरतों में क्रेता को यह अधिकार होगा कि वह कुल विक्रय मूल्य मय हर्जा व खर्चा विक्रेता व उसके वारिसानों तथा दीगर जायदाद चल व अचल से भू-राजस्व की भांति वसूल कर लेवें, जिसमें विक्रेता को कोई आपत्ति नहीं होगी। उपरोक्त विक्रीत भूमि से सम्बन्धित सारे हक व हकूक तथा स्वत्व, सारे अधिकार, विक्रेता ने क्रेता को अंतरित कर दिये हैं, अब क्रेता उपरोक्त भूमि का दाखिल खारिज सरकारी कागजों में अपने नाम दर्ज करा लेवे। विक्रेता को कोई आपत्ति नहीं होगी।

सम्पत्ति प्रभारी  
मुरादाबाद विकास प्राधिकरण  
मुरादाबाद



उत्तर प्रदेश UTTAR PRADESH

H 793133



21/MAY 2024

उपरोक्त भूमि किसी अन्य योजना के अन्तर्गत अधिग्रहीत नहीं है, उक्त भूखण्ड का, जिसका मुरादाबाद विकास प्राधिकरण के पक्ष में विक्रय विलेख निष्पादित किया जाना है, उसका स्वामित्व वर्तमान में विक्रेता में निहित है। विक्रीत भूमि के सम्बन्ध में किसी प्रकार का कोई वाद किसी भी न्यायालय में विचाराधीन नहीं है।

इस विक्रय पत्र के निष्पादन से मुझ विक्रेता की आजीविका, निवास स्थान व जीवनचर्या परिवर्तित नहीं हो रही है और न ही आजीविका, निवास स्थान व जीवनचर्या पर कोई प्रतिकूल प्रभाव पड़ रहा है। प्रस्तुत विक्रय विलेख विक्रेता द्वारा उपलब्ध कराये गये कागजात व उसके द्वारा बताये गये तथ्यों व आश्वासन के आधार पर तैयार किया गया है। विक्रेता द्वारा दिये गये अभिलेख/शपथ-पत्र गलत पाये जाते हैं तो उसकी समस्त जिम्मेदारी विक्रेता की है तथा पक्षकारों की पहचान उनके साक्षियों द्वारा की जा रही है।

सम्पत्त प्रभारी  
मुरादाबाद विकास प्राधिकरण  
मुरादाबाद

भारतीय गैर न्यायिक INDIA NON JUDICIAL

रु.  
25000

पच्चीस हजार रुपये

Rs.  
25000

TWENTY FIVE THOUSAND RUPEES

INDIA

उत्तर प्रदेश UTTAR PRADESH

H 793134

उत्तर प्रदेश

कार्यालय मुख्य कानूनकारि  
मुरादाबाद

मुख्य कानूनकारि  
मुरादाबाद-1400  
कोषागार-1400

21 MAY 2024

अथवा उसका कोई वारिसान भविष्य में उक्त विक्रय की धनराशि के अतिरिक्त अन्य किसी भी धनराशि अथवा लाभ के लिए विभाग के समक्ष कोई दावा नहीं करेगा और न ही इस सम्बन्ध में किसी न्यायालय में वाद दायर करेगा। विकास कार्य करते समय अगर पैमाईश में क्षेत्रफल कम पाया जाता है अथवा गलती से अधिक धनराशि का भुगतान हो जाता है और विक्रेता अधिक धनराशि स्वयं नहीं लौटाता है, तो 15 प्रतिशत साधारण ब्याज प्रति वर्ष की दर से मू-राजस्व की भौति मुरादाबाद विकास प्राधिकरण, मुरादाबाद (एम0डी0ए0) को वसूलने का अधिकार होगा।

अतः यह विक्रय विलेख (बयनामा) अपने होशो हवास स्वस्थ चित्त से बगैर किसी व्यक्ति के अनुचित दबाव से साक्षियों के समक्ष निष्पादित कर दिया ताकि सनद रहे और आवश्यकतानुसार भविष्य में काम आवे।

स्थान :- मुरादाबाद।

दिनांक :- 05/06/2024

*[Handwritten Signature]*

सम्पत्ति प्रभारी  
मुरादाबाद विकास प्राधिकरण  
मुरादाबाद

भारतीय गैर न्यायिक INDIA NON JUDICIAL

भारत

रु.  
25000

पच्चीस हजार रुपये


Rs.  
25000

TWENTY FIVE THOUSAND RUPEES

INDIA

उत्तर प्रदेश UTTAR PRADESH

H 793135



21 MAY 2024

विक्रय-विलेख

भूमि का प्रकार	-	कृषि
क्षेत्रफल गाटा सं० 238	-	0.1900 हे० में से 0.0141 हे०
क्षेत्रफल गाटा सं० 240	-	0.0250 का 2/27 भाग 0.0019 हे०
क्षेत्रफल गाटा सं० 245	-	0.1200 का 2/27 भाग 0.0088 हे०
क्षेत्रफल गाटा सं० 248	-	0.0200 का 2/27 भाग 0.0014 हे०
क्षेत्रफल गाटा सं० 181	-	0.7720 का 5/6 भाग 0.6433 हे०
कुल क्षेत्रफल	-	0.6695 हे०
ग्राम/मोहल्ला	-	गनोहरपुर
परगना	-	मुसादाबाद।
तहसील	-	मुसादाबाद।
जनपद	-	मुसादाबाद।

*[Handwritten signature]*

*[Handwritten signature]*

*[Handwritten signature]*

*[Handwritten signature]*  
सम्पत्ति प्रभारी  
मुसादाबाद विकास प्राधिकरण  
मुसादाबाद



उत्तर प्रदेश UTTAR PRADESH

11/03/2024

H 793136



21 MAY 2024

विक्रय-विलेख

भूमि का प्रकार	-	कृषि
क्षेत्रफल गाटा सं० 238	-	0.1900 हे० में से 0.0141 हे०
क्षेत्रफल गाटा सं० 240	-	0.0250 का 2/27 भाग 0.0019 हे०
क्षेत्रफल गाटा सं० 245	-	0.1200 का 2/27 भाग 0.0088 हे०
क्षेत्रफल गाटा सं० 248	-	0.0200 का 2/27 भाग 0.0014 हे०
क्षेत्रफल गाटा सं० 181	-	0.7720 का 5/6 भाग 0.6433 हे०
कुल क्षेत्रफल	-	0.6695 हे०
ग्राम/मोहल्ला	-	गनोहरपुर
परगना	-	मुरादाबाद।
तहसील	-	मुरादाबाद।
जनपद	-	मुरादाबाद।




समर्पित प्रभारी  
मुरादाबाद विकास प्राधिकरण  
मुरादाबाद



उत्तर प्रदेश UTTAR PRADESH

H 793137




21 MAY 2021

विक्रय-विलेख

नूनि का प्रकार	-	कृपि
क्षेत्रफल गाटा सं० 238	-	0.1900 हे० में से 0.0141 हे०
क्षेत्रफल गाटा सं० 240	-	0.0250 का 2/27 भाग 0.0019 हे०
क्षेत्रफल गाटा सं० 245	-	0.1200 का 2/27 भाग 0.0088 हे०
क्षेत्रफल गाटा सं० 248	-	0.0200 का 2/27 भाग 0.0014 हे०
क्षेत्रफल गाटा सं० 181	-	0.7720 का 5/6 भाग 0.6433 हे०
कुल क्षेत्रफल	-	0.6695 हे०
ग्राम/मोहल्ला	-	मनोहरपुर
परगना	-	मुरादाबाद।
तहसील	-	मुरादाबाद।
जनपद	-	मुरादाबाद।

*[Handwritten signature]*




*[Handwritten signature]*  
सम्पत्ति प्रभारी  
मुरादाबाद विकास प्राधिकरण  
मुरादाबाद



उत्तर प्रदेश UTTAR PRADESH

H 793138



21/MAY 2024

विक्रय-विलेख

भूमि का प्रकार	-	कृषि
क्षेत्रफल गाटा सं० 238	-	0.1900 हे० में से 0.0141 हे०
क्षेत्रफल गाटा सं० 240	-	0.0250 का 2/27 भाग 0.0019 हे०
क्षेत्रफल गाटा सं० 245	-	0.1200 का 2/27 भाग 0.0088 हे०
क्षेत्रफल गाटा सं० 248	-	0.0200 का 2/27 भाग 0.0014 हे०
क्षेत्रफल गाटा सं० 181	-	0.7720 का 5/6 भाग 0.6433 हे०
कुल क्षेत्रफल	-	0.6695 हे०
ग्राम/मोहल्ला	-	मनोहरपुर
परगना	-	मुरादाबाद।
तहसील	-	मुरादाबाद।
जनपद	-	मुरादाबाद।

Handwritten signatures and a circular stamp are present in this section.

सम्पत्त प्रधानी  
मुरादाबाद विकास प्राधिकरण  
मुरादाबाद

भारतीय गैर न्यायिक INDIA NON JUDICIAL

रु.  
25000

पच्चीस हजार रुपये

Rs.  
25000

TWENTY FIVE THOUSAND RUPEES

INDIA

उत्तर प्रदेश UTTAR PRADESH

H 793139

उत्तर प्रदेश

कार्यालय मुख्य कोषाधिकारी  
मुरादाबाद


मुख्य कोषाधिकारी  
मुरादाबाद-1400

कोषागार-1

21/MAY 2024

विक्रय-विलेख

भूमि का प्रकार	-	कृषि
क्षेत्रफल गाटा सं० 238	-	0.1900 हे० में से 0.0141 हे०
क्षेत्रफल गाटा सं० 240	-	0.0250 का 2/27 भाग 0.0019 हे०
क्षेत्रफल गाटा सं० 245	-	0.1200 का 2/27 भाग 0.0088 हे०
क्षेत्रफल गाटा सं० 248	-	0.0200 का 2/27 भाग 0.0014 हे०
क्षेत्रफल गाटा सं० 181	-	0.7720 का 5/6 भाग 0.6433 हे०
कुल क्षेत्रफल	-	0.6695 हे०
ग्राम/गोहल्ला	-	मनोहरपुर
परगना	-	मुरादाबाद।
तहसील	-	मुरादाबाद।
जनपद	-	मुरादाबाद।



सम्पादनकारी  
मुरादाबाद विकास प्रतिधिकरण  
मुरादाबाद

भारतीय गैर न्यायिक INDIA NON JUDICIAL

रु.  
25000

पच्चीस हजार रुपये



Rs.  
25000

TWENTY FIVE THOUSAND RUPEES

उत्तर प्रदेश UTTAR PRADESH

H 793140

उत्तर प्रदेश  
कार्यालय मुख्य कोषाधिकारी  
मुरादाबाद

M B D M B D

मुख्य कोषाधिकारी  
मुरादाबाद-1400

21 MAY 2024

विक्रय-विलेख

भूमि का प्रकार	-	कृषि
क्षेत्रफल गाटा सं० 238	-	0.1900 हे० में से 0.0141 हे०
क्षेत्रफल गाटा सं० 240	-	0.0250 का 2/27 भाग 0.0019 हे०
क्षेत्रफल गाटा सं० 245	-	0.1200 का 2/27 भाग 0.0088 हे०
क्षेत्रफल गाटा सं० 248	-	0.0200 का 2/27 भाग 0.0014 हे०
क्षेत्रफल गाटा सं० 181	-	0.7720 का 5/6 भाग 0.6433 हे०
कुल क्षेत्रफल	-	0.6695 हे०
ग्राम/मोहल्ला	-	गनोंहरपुर
परगना	-	मुरादाबाद।
तहसील	-	मुरादाबाद।
जनपद	-	मुरादाबाद।



राम्यति प्रभारी  
मुरादाबाद विकास प्राधिकरण  
मुरादाबाद

भारतीय गैर न्यायिक INDIA NON JUDICIAL

रु.  
25000  
पच्चीस हजार रुपये



Rs.  
25000  
TWENTY FIVE THOUSAND RUPEES

उत्तर प्रदेश UTTAR PRADESH

H 793141

उत्तर प्रदेश  
कार्यालय मुख्य कोषाधिकारी  
मुरादाबाद  
M B D.  
मुख्य कोषाधिकारी  
मुरादाबाद-1400  
कोषागार-1400

विक्रय-विलेख

21 MAY 2024

भूमि का प्रकार	-	कृषि
क्षेत्रफल गाटा सं० 238	-	0.1900 हे० में से 0.0141 हे०
क्षेत्रफल गाटा सं० 240	-	0.0250 का 2/27 भाग 0.0019 हे०
क्षेत्रफल गाटा सं० 245	-	0.1200 का 2/27 भाग 0.0088 हे०
क्षेत्रफल गाटा सं० 248	-	0.0200 का 2/27 भाग 0.0014 हे०
क्षेत्रफल गाटा सं० 181	-	0.7720 का 5/6 भाग 0.6433 हे०
कुल क्षेत्रफल	-	0.6695 हे०
ग्राम/मोहल्ला	-	मनोहरपुर
परगना	-	मुरादाबाद।
तहसील	-	मुरादाबाद।
जनपद	-	मुरादाबाद।

*H. D. S.*

*H. D. S.*

*H. D. S.*  
सम्पत्ति प्रभारी  
मुरादाबाद विकास प्राधिकरण  
मुरादाबाद

भारतीय गैर न्यायिक INDIA NON JUDICIAL


रु.  
25000  
पच्चीस हजार रुपये

Rs.  
25000  
TWENTY FIVE THOUSAND RUPEES



उत्तर प्रदेश UTTAR PRADESH

H 793142



21 MAY 2024

विक्रय-विलेख

भूमि का प्रकार	-	कृषि
बोतफल गाटा रॉ 230	-	0.1900 हे० में से 0.0141 हे०
बोतफल गाटा रॉ 240	-	0.0250 का 2/27 भाग 0.0019 हे०
बोतफल गाटा रॉ 245	-	0.1200 का 2/27 भाग 0.0088 हे०
बोतफल गाटा रॉ 240	-	0.0200 का 2/27 भाग 0.0014 हे०
बोतफल गाटा रॉ 101	-	0.7720 का 5/6 भाग 0.6433 हे०
कुल बोतफल	-	0.6695 हे०
ग्राम/गोठवा	-	मनोहरपुर
परगना	-	मुसदाबाद I
तहसील	-	मुसदाबाद I
जमपादा	-	मुसदाबाद I

*[Handwritten signature]*



*[Signature]*  
राजेश प्रभारी  
मुसदाबाद विकास प्राधिकरण  
मुसदाबाद

भारतीय गैर न्यायिक INDIA NON JUDICIAL

रु.  
25000

पच्चीस हजार रुपये


Rs.  
25000

TWENTY FIVE THOUSAND RUPEES



उत्तर प्रदेश UTTAR PRADESH

H 793143



21 MAY 2024

विक्रय-विलेख

भूमि का प्रकार	
क्षेत्रफल गाटा सं० 238	- कृषि
क्षेत्रफल गाटा सं० 240	- 0.1900 हे० में से 0.0141 हे०
क्षेत्रफल गाटा सं० 245	- 0.0250 का 2/27 भाग 0.0019 हे०
क्षेत्रफल गाटा सं० 248	- 0.1200 का 2/27 भाग 0.0088 हे०
क्षेत्रफल गाटा सं० 181	- 0.0200 का 2/27 भाग 0.0014 हे०
कुल क्षेत्रफल	- 0.7720 का 5/6 भाग 0.6433 हे०
ग्राम/मोहल्ला	- 0.6695 हे०
परगना	- मनोहरपुर
तहसील	- मुरादाबाद।
जनपद	- मुरादाबाद।
	- मुरादाबाद।



सम्पत्त प्रभारी  
मुरादाबाद विकास प्राधिकरण  
मुरादाबाद

भारतीय गैर न्यायिक INDIA NON JUDICIAL



रु.  
25000

पच्चीस हजार रुपये

Rs.  
25000

TWENTY FIVE THOUSAND RUPEES


भारत



INDIA

उत्तर प्रदेश UTTAR PRADESH


H 793144



21 MAY 2024

विक्रय-विलेख

भूमि का प्रकार	-	कृषि
क्षेत्रफल गाटा सं० 238	-	0.1900 हे० में से 0.0141 हे०
क्षेत्रफल गाटा सं० 240	-	0.0250 का 2/27 भाग 0.0019 हे०
क्षेत्रफल गाटा सं० 245	-	0.1200 का 2/27 भाग 0.0088 हे०
क्षेत्रफल गाटा सं० 248	-	0.0200 का 2/27 भाग 0.0014 हे०
क्षेत्रफल गाटा सं० 181	-	0.7720 का 5/6 भाग 0.6433 हे०
कुल क्षेत्रफल	-	0.6695 हे०
ग्राम/मोहल्ला	-	गनोहरपुर
परगना	-	मुरादाबाद।
तहसील	-	मुरादाबाद।
जनपद	-	मुरादाबाद।



सम्पत्ति प्रभारी  
मुरादाबाद विकास प्राधिकरण  
मुरादाबाद

भारतीय गैर न्यायिक INDIA NON JUDICIAL

रु.  
25000

पच्चीस हजार रुपये




Rs.  
25000

TWENTY FIVE THOUSAND RUPEES

उत्तर प्रदेश UTTAR PRADESH

H 793145



21 MAY 2024

विक्रय-विलेख

भूमि का प्रकार	-	कृषि
क्षेत्रफल गाटा सं० 238	-	0.1900 हे० में से 0.0141 हे०
क्षेत्रफल गाटा सं० 240	-	0.0250 का 2/27 भाग 0.0019 हे०
क्षेत्रफल गाटा सं० 245	-	0.1200 का 2/27 भाग 0.0088 हे०
क्षेत्रफल गाटा सं० 248	-	0.0200 का 2/27 भाग 0.0014 हे०
क्षेत्रफल गाटा सं० 181	-	0.7720 का 5/6 भाग 0.6433 हे०
कुल क्षेत्रफल	-	0.6695 हे०
ग्राम/गोहल्ला	-	गनोहरपुर
परगना	-	मुरादाबाद।
तहसील	-	मुरादाबाद।
जनपद	-	मुरादाबाद।


*[Handwritten signature]*  
*[Fingerprint]*

*[Handwritten signature]*  
सम्पत्ति प्रभासी  
मुरादाबाद विकास प्राधिकरण  
मुरादाबाद



उत्तर प्रदेश UTTAR PRADESH

H 793146



21 MAY 2021

विक्रय-विलेख

भूमि का प्रकार	-	कृषि
क्षेत्रफल गाटा सं० 238	-	0.1900 हे० में से 0.0141 हे०
क्षेत्रफल गाटा सं० 240	-	0.0250 का 2/27 भाग 0.0019 हे०
क्षेत्रफल गाटा सं० 245	-	0.1200 का 2/27 भाग 0.0088 हे०
क्षेत्रफल गाटा सं० 248	-	0.0200 का 2/27 भाग 0.0014 हे०
क्षेत्रफल गाटा सं० 181	-	0.7720 का 5/6 भाग 0.6433 हे०
कुल क्षेत्रफल	-	0.6695 हे०
ग्राम/मोहल्ला	-	गनोहरपुर
परगना	-	मुरादाबाद।
तहसील	-	मुरादाबाद।
जनपद	-	मुरादाबाद।



सम्पत्ति प्रभारी  
मुरादाबाद विकास प्राधिकरण  
मुरादाबाद

भारतीय गैर न्यायिक INDIA NON JUDICIAL

रु.  
25000

पच्चीस हजार रुपये


Rs.  
25000

TWENTY FIVE THOUSAND RUPEES

INDIA

उत्तर प्रदेश UTTAR PRADESH


H 793147



21 MAY 2024

विक्रय-विलेख

भूमि का प्रकार	-	कृषि
क्षेत्रफल गाटा सं० 238	-	0.1900 हे० में से 0.0141 हे०
क्षेत्रफल गाटा सं० 240	-	0.0250 का 2/27 भाग 0.0019 हे०
क्षेत्रफल गाटा सं० 245	-	0.1200 का 2/27 भाग 0.0088 हे०
क्षेत्रफल गाटा सं० 248	-	0.0200 का 2/27 भाग 0.0014 हे०
क्षेत्रफल गाटा सं० 181	-	0.7720 का 5/6 भाग 0.6433 हे०
कुल क्षेत्रफल	-	0.6695 हे०
ग्राम/मोहल्ला	-	गनौहरपुर
परगना	-	मुरादाबाद।
तहसील	-	मुरादाबाद।
जनपद	-	मुरादाबाद।



समर्पित प्रभार  
मुरादाबाद विकास प्राधिकरण  
मुरादाबाद

भारतीय गैर न्यायिक INDIA NON JUDICIAL

रु.  
25000

पच्चीस हजार रुपये

Rs.  
25000

TWENTY FIVE THOUSAND RUPEES

INDIA

उत्तर प्रदेश UTTAR PRADESH

H 793148



उत्तर प्रदेश  
काबालय मुख्य कोषाधिकारी  
मुरादाबाद  
मुख्य कोषाधिकारी  
मुरादाबाद-1400  
कोषागार-1400

M B D. M B D.

21 MAY 2024

विक्रय-विलेख

भूमि का प्रकार	-	कृषि
क्षेत्रफल गाटा सं० 238	-	0.1900 हे० में से 0.0141 हे०
क्षेत्रफल गाटा सं० 240	-	0.0250 का 2/27 भाग 0.0019 हे०
क्षेत्रफल गाटा सं० 245	-	0.1200 का 2/27 भाग 0.0088 हे०
क्षेत्रफल गाटा सं० 248	-	0.0200 का 2/27 भाग 0.0014 हे०
क्षेत्रफल गाटा सं० 181	-	0.7720 का 5/6 भाग 0.6433 हे०
कुल क्षेत्रफल	-	0.6695 हे०
ग्राम/गोहल्ला	-	मनोहरपुर
परगना	-	मुरादाबाद।
तहसील	-	मुरादाबाद।
जनपद	-	मुरादाबाद।




सम्मति प्रभारी  
मुरादाबाद विकास प्राधिकरण  
मुरादाबाद



उत्तर प्रदेश UTTAR PRADESH

H 793149



21/MAY 2024

विक्रय-विलेख

भूमि का प्रकार	-	कृषि
क्षेत्रफल गाटा सं० 238	-	0.1900 हे० में से 0.0141 हे०
क्षेत्रफल गाटा सं० 240	-	0.0250 का 2/27 भाग 0.0019 हे०
क्षेत्रफल गाटा सं० 245	-	0.1200 का 2/27 भाग 0.0088 हे०
क्षेत्रफल गाटा सं० 248	-	0.0200 का 2/27 भाग 0.0014 हे०
क्षेत्रफल गाटा सं० 181	-	0.7720 का 5/6 भाग 0.6433 हे०
कुल क्षेत्रफल	-	0.6695 हे०
ग्राम/मोहल्ला	-	गनोहरपुर
परगना	-	मुरादाबाद।
तहसील	-	मुरादाबाद।
जनपद	-	मुरादाबाद।

*[Handwritten signature]*



*[Handwritten signature]*  
सम्पत्ति प्रबन्ध  
मुरादाबाद विकास प्राधिकरण  
मुरादाबाद

भारतीय गैर न्यायिक INDIA NON JUDICIAL

रु.  
25000

पच्चीस हजार रुपये

Rs.  
25000

TWENTY FIVE THOUSAND RUPEES

INDIA

उत्तर प्रदेश UTTAR PRADESH

H 793150

H 793150

उत्तर प्रदेश  
कायदा कार्यालय मुख्य कौषाधिकारी  
मुरादाबाद

M B D


मुख्य कौषाधिकारी  
मुरादाबाद-1400


कौषागार-1400

21 MAY 2024

विक्रय-विलेख

भूमि का प्रकार	-	कृषि
क्षेत्रफल गाटा सं० 238	-	0.1900 हे० में से 0.0141 हे०
क्षेत्रफल गाटा सं० 240	-	0.0250 का 2/27 भाग 0.0019 हे०
क्षेत्रफल गाटा सं० 245	-	0.1200 का 2/27 भाग 0.0088 हे०
क्षेत्रफल गाटा सं० 248	-	0.0200 का 2/27 भाग 0.0014 हे०
क्षेत्रफल गाटा सं० 181	-	0.7720 का 5/6 भाग 0.6433 हे०
कुल क्षेत्रफल	-	0.6695 हे०
ग्राम/मोहल्ला	-	मनोहरपुर
परगना	-	मुरादाबाद।
तहसील	-	मुरादाबाद।
जनपद	-	मुरादाबाद।




  
सम्पत्ति प्रभारी  
मुरादाबाद विकास प्राधिकरण  
मुरादाबाद



उत्तर प्रदेश UTTAR PRADESH


H 793151



21/MAY 2024

विक्रय-विलेख

भूमि का प्रकार	-	कृषि
क्षेत्रफल गाटा सं० 238	-	0.1900 हे० में से 0.0141 हे०
क्षेत्रफल गाटा सं० 240	-	0.0250 का 2/27 भाग 0.0019 हे०
क्षेत्रफल गाटा सं० 245	-	0.1200 का 2/27 भाग 0.0088 हे०
क्षेत्रफल गाटा सं० 248	-	0.0200 का 2/27 भाग 0.0014 हे०
क्षेत्रफल गाटा सं० 181	-	0.7720 का 5/6 भाग 0.6433 हे०
कुल क्षेत्रफल	-	0.6695 हे०
ग्राम/गोहल्ला	-	गनोहरपुर
परगना	-	मुरादाबाद।
तहसील	-	मुरादाबाद।
जनपद	-	मुरादाबाद।




सम्पत्ति अधिकारी  
मुरादाबाद विकास प्राधिकरण  
मुरादाबाद



उत्तर प्रदेश UTTAR PRADESH

H 793152



21 MAY 2024

विक्रय-विलेख

भूमि का प्रकार	-	कृषि
क्षेत्रफल गाटा सं० 238	-	0.1900 हे० में से 0.0141 हे०
क्षेत्रफल गाटा सं० 240	-	0.0250 का 2/27 भाग 0.0019 हे०
क्षेत्रफल गाटा सं० 245	-	0.1200 का 2/27 भाग 0.0088 हे०
क्षेत्रफल गाटा सं० 248	-	0.0200 का 2/27 भाग 0.0014 हे०
क्षेत्रफल गाटा सं० 181	-	0.7720 का 5/6 भाग 0.6433 हे०
कुल क्षेत्रफल	-	0.6695 हे०
ग्राम/मोहल्ला	-	गनीहरपुर
परगना	-	मुरादाबाद।
तहसील	-	मुरादाबाद।
जनपद	-	मुरादाबाद।




सम्पत्ति प्रभारी  
मुरादाबाद विकास प्राधिकरण  
मुरादाबाद



उत्तर प्रदेश UTTAR PRADESH


H 793153



21/MAY 2021

विक्रय-विलेख

भूमि का प्रकार	-	कृषि
क्षेत्रफल गाटा सं० 238	-	0.1900 हे० में से 0.0141 हे०
क्षेत्रफल गाटा सं० 240	-	0.0250 का 2/27 भाग 0.0019 हे०
क्षेत्रफल गाटा सं० 245	-	0.1200 का 2/27 भाग 0.0088 हे०
क्षेत्रफल गाटा सं० 248	-	0.0200 का 2/27 भाग 0.0014 हे०
क्षेत्रफल गाटा सं० 181	-	0.7720 का 5/6 भाग 0.6433 हे०
कुल क्षेत्रफल	-	0.6695 हे०
ग्राम/गोहल्ला	-	मनोहरपुर
परगना	-	मुरादाबाद।
तहसील	-	मुरादाबाद।
जनपद	-	मुरादाबाद।




सम्पत्ति प्रभारी  
मुरादाबाद विकास प्राधिकरण  
मुरादाबाद



उत्तर प्रदेश UTTAR PRADESH

H 793154



21 MAY 2024

विक्रय-विलेख

भूमि का प्रकार	-	कृषि
क्षेत्रफल गाटा सं० 238	-	0.1900 हे० में से 0.0141 हे०
क्षेत्रफल गाटा सं० 240	-	0.0250 का 2/27 भाग 0.0019 हे०
क्षेत्रफल गाटा सं० 245	-	0.1200 का 2/27 भाग 0.0088 हे०
क्षेत्रफल गाटा सं० 248	-	0.0200 का 2/27 भाग 0.0014 हे०
क्षेत्रफल गाटा सं० 181	-	0.7720 का 5/6 भाग 0.6433 हे०
कुल क्षेत्रफल	-	0.6695 हे०
ग्राम/मोहल्ला	-	मनोहरपुर
परगना	-	मुरादाबाद।
तहसील	-	मुरादाबाद।
जनपद	-	मुरादाबाद।


*(Handwritten signatures and two circular stamps)*

*(Handwritten signature)*  
सम्पत्ति प्रभारी  
मुरादाबाद विकास प्राधिकरण  
मुरादाबाद



उत्तर प्रदेश UTTAR PRADESH

H 793155



21 MAY 2021

विक्रय-विलेख

भूमि का प्रकार	-	कृषि
क्षेत्रफल गाटा सं० 238	-	0.1900 हे० में से 0.0141 हे०
क्षेत्रफल गाटा सं० 240	-	0.0250 का 2/27 भाग 0.0019 हे०
क्षेत्रफल गाटा सं० 245	-	0.1200 का 2/27 भाग 0.0088 हे०
क्षेत्रफल गाटा सं० 248	-	0.0200 का 2/27 भाग 0.0014 हे०
क्षेत्रफल गाटा सं० 181	-	0.7720 का 5/6 भाग 0.6433 हे०
कुल क्षेत्रफल	-	0.6695 हे०
ग्राम/मोहल्ला	-	मनोहरपुर
परगना	-	मुसादाबाद।
तहसील	-	मुसादाबाद।
जनपद	-	मुसादाबाद।


Handwritten signatures and two circular stamps (one dark, one lighter) are present at the bottom left of the document.

सम्पत्ति प्रभारी  
मुसादाबाद विद्यासे प्राधिकरण  
मुसादाबाद



उत्तर प्रदेश UTTAR PRADESH

H 793156



21 MAY 2021

विक्रय-विलेख

भूमि का प्रकार	-	कृषि
क्षेत्रफल गाटा सं० 238	-	0.1900 हे० में से 0.0141 हे०
क्षेत्रफल गाटा सं० 240	-	0.0250 का 2/27 भाग 0.0019 हे०
क्षेत्रफल गाटा सं० 245	-	0.1200 का 2/27 भाग 0.0088 हे०
क्षेत्रफल गाटा सं० 248	-	0.0200 का 2/27 भाग 0.0014 हे०
क्षेत्रफल गाटा सं० 181	-	0.7720 का 5/6 भाग 0.6433 हे०
कुल क्षेत्रफल	-	0.6695 हे०
ग्राम/मोहल्ला	-	गनोहरपुर
परगना	-	मुरादाबाद।
तहसील	-	मुरादाबाद।
जनपद	-	मुरादाबाद।

*[Handwritten signature]*

*[Handwritten signature]*




*[Handwritten signature]*  
रामपति प्रभारी  
मुरादाबाद विकास प्राधिकरण  
मुरादाबाद



उत्तर प्रदेश UTTAR PRADESH

H 793157

H 793157



21/MAY 2024

विक्रय-विलेख

भूमि का प्रकार	-	कृषि
क्षेत्रफल गाटा सं० 238	-	0.1900 हे० में से 0.0141 हे०
क्षेत्रफल गाटा सं० 240	-	0.0250 का 2/27 भाग 0.0019 हे०
क्षेत्रफल गाटा सं० 245	-	0.1200 का 2/27 भाग 0.0088 हे०
क्षेत्रफल गाटा सं० 248	-	0.0200 का 2/27 भाग 0.0014 हे०
क्षेत्रफल गाटा सं० 181	-	0.7720 का 5/6 भाग 0.6433 हे०
कुल क्षेत्रफल	-	0.6695 हे०
ग्राम/मोहल्ला	-	गनीहरपुर
परगना	-	मुरादाबाद।
तहसील	-	मुरादाबाद।
जनपद	-	मुरादाबाद।

*[Handwritten signature]*

*[Handwritten signature]*



*[Handwritten signature]*  
सम्पत्ति प्रभारी  
मुरादाबाद विकास प्राधिकरण  
मुरादाबाद

भारतीय गैर न्यायिक INDIA NON JUDICIAL

रु.  
25000

पच्चीस हजार रुपये


Rs.  
25000

TWENTY FIVE THOUSAND RUPEES



उत्तर प्रदेश UTTAR PRADESH

H 793158



21 MAY 2024

विक्रय-विलेख

भूमि का प्रकार	-	कृषि
क्षेत्रफल गाटा सं० 238	-	0.1900 हे० में से 0.0141 हे०
क्षेत्रफल गाटा सं० 240	-	0.0250 का 2/27 भाग 0.0019 हे०
क्षेत्रफल गाटा सं० 245	-	0.1200 का 2/27 भाग 0.0088 हे०
क्षेत्रफल गाटा सं० 248	-	0.0200 का 2/27 भाग 0.0014 हे०
क्षेत्रफल गाटा सं० 181	-	0.7720 का 5/6 भाग 0.6433 हे०
कुल क्षेत्रफल	-	0.6695 हे०
ग्राम/मोहल्ला	-	गनोहरपुर
परगना	-	मुसदाबाद।
तहसील	-	मुसदाबाद।
जनपद	-	मुसदाबाद।

*[Handwritten signature]*




सम्पत्ति प्रशासक  
मुसदाबाद विकास प्राधिकरण  
मुसदाबाद



उत्तर प्रदेश UTTAR PRADESH


H 793159



21 MAY 2024

विक्रय-विलेख

भूमि का प्रकार	-	कृषि
क्षेत्रफल गाटा सं० 238	-	0.1900 हे० में से 0.0141 हे०
क्षेत्रफल गाटा सं० 240	-	0.0250 का 2/27 भाग 0.0019 हे०
क्षेत्रफल गाटा सं० 245	-	0.1200 का 2/27 भाग 0.0088 हे०
क्षेत्रफल गाटा सं० 248	-	0.0200 का 2/27 भाग 0.0014 हे०
क्षेत्रफल गाटा सं० 181	-	0.7720 का 5/6 भाग 0.6433 हे०
कुल क्षेत्रफल	-	0.6695 हे०
ग्राम/मोहल्ला	-	मनोहरपुर
परगना	-	मुरादाबाद।
तहसील	-	मुरादाबाद।
जनपद	-	मुरादाबाद।

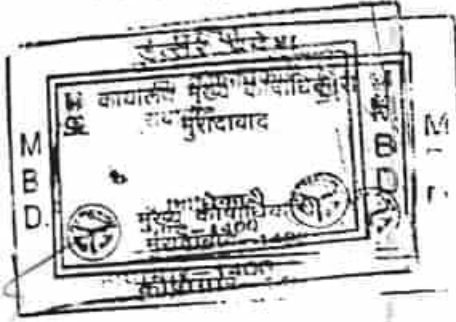


सम्पत्ति प्रभारी  
मुरादाबाद विकास प्राधिकरण  
मुरादाबाद



उत्तर प्रदेश UTTAR PRADESH

H 793160



21 MAY 2024

विक्रय-विलेख

भूमि का प्रकार	-	कृषि
क्षेत्रफल गाटा सं० 238	-	0.1900 हे० में से 0.0141 हे०
क्षेत्रफल गाटा सं० 240	-	0.0250 का 2/27 भाग 0.0019 हे०
क्षेत्रफल गाटा सं० 245	-	0.1200 का 2/27 भाग 0.0088 हे०
क्षेत्रफल गाटा सं० 248	-	0.0200 का 2/27 भाग 0.0014 हे०
क्षेत्रफल गाटा सं० 181	-	0.7720 का 5/6 भाग 0.6433 हे०
कुल क्षेत्रफल	-	0.6695 हे०
ग्राम/मोहल्ला	-	गनोहरपुर
परगना	-	मुरादाबाद।
तहसील	-	मुरादाबाद।
जनपद	-	मुरादाबाद।



सम्पत्ति प्रभाती  
मुरादाबाद विकास प्राधिकरण  
मुरादाबाद

भारतीय गैर न्यायिक INDIA NON JUDICIAL

रु.  
25000

पच्चीस हजार रुपये


Rs.  
25000

TWENTY FIVE THOUSAND RUPEES

INDIA

उत्तर प्रदेश UTTAR PRADESH


H 793161



21/MAY 2024

विक्रय-विलेख

भूमि का प्रकार	-	कृषि
क्षेत्रफल गाटा सं० 238	-	0.1900 हे० में से 0.0141 हे०
क्षेत्रफल गाटा सं० 240	-	0.0250 का 2/27 भाग 0.0019 हे०
क्षेत्रफल गाटा सं० 245	-	0.1200 का 2/27 भाग 0.0088 हे०
क्षेत्रफल गाटा सं० 248	-	0.0200 का 2/27 भाग 0.0014 हे०
क्षेत्रफल गाटा सं० 181	-	0.7720 का 5/6 भाग 0.6433 हे०
कुल क्षेत्रफल	-	0.6695 हे०
ग्राम/मोहल्ला	-	मन्गीहरपुर
परगना	-	मुरादाबाद।
तहसील	-	मुरादाबाद।
जनपद	-	मुरादाबाद।



सम्पत्ति प्रभारी  
मुरादाबाद विकास प्राधिकरण  
मुरादाबाद




उत्तर प्रदेश UTTAR PRADESH

H 793162



विक्रय-विलेख

भूमि का प्रकार	-	कृषि
क्षेत्रफल गाटा सं० 238	-	0.1900 हे० में से 0.0141 हे०
क्षेत्रफल गाटा सं० 240	-	0.0250 का 2/27 भाग 0.0019 हे०
क्षेत्रफल गाटा सं० 245	-	0.1200 का 2/27 भाग 0.0088 हे०
क्षेत्रफल गाटा सं० 248	-	0.0200 का 2/27 भाग 0.0014 हे०
क्षेत्रफल गाटा सं० 181	-	0.7720 का 5/6 भाग 0.6433 हे०
कुल क्षेत्रफल	-	0.6695 हे०
ग्राम/गोहल्ला	-	गनोहरपुर
परगना	-	मुरादाबाद।
तहसील	-	मुरादाबाद।
जनपद	-	मुरादाबाद।



सम्पात नमारी  
मुरादाबाद विकास प्राधिकरण  
मुरादाबाद

भारतीय गैर न्यायिक INDIA NON JUDICIAL


रु.  
25000  
पच्चीस हजार रुपये



Rs.  
25000  
TWENTY FIVE THOUSAND RUPEES

उत्तर प्रदेश UTTAR PRADESH


H 793163



21 MAY 2024

विक्रय-विलेख

भूमि का प्रकार	-	कृषि
क्षेत्रफल गाटा सं० 238	-	0.1900 हे० में से 0.0141 हे०
क्षेत्रफल गाटा सं० 240	-	0.0250 का 2/27 भाग 0.0019 हे०
क्षेत्रफल गाटा सं० 245	-	0.1200 का 2/27 भाग 0.0088 हे०
क्षेत्रफल गाटा सं० 248	-	0.0200 का 2/27 भाग 0.0014 हे०
क्षेत्रफल गाटा सं० 181	-	0.7720 का 5/6 भाग 0.6433 हे०
कुल क्षेत्रफल	-	0.6695 हे०
ग्राम/मोहल्ला	-	मनोहरपुर
परगना	-	मुरादाबाद।
तहसील	-	मुरादाबाद।
जनपद	-	मुरादाबाद।



सम्पात प्रभारी  
मुरादाबाद विकास प्राधिकरण  
मुरादाबाद

भारतीय गैर न्यायिक INDIA NON JUDICIAL

रु.  
25000

पच्चीस हजार रुपये

Rs.  
25000

TWENTY FIVE THOUSAND RUPEES

INDIA

उत्तर प्रदेश UTTAR PRADESH

H 793164

उत्तर प्रदेश

कांचालय मुख्य कायाधिकारी  
मुरादाबाद

मुख्य कोषाधिकारी  
मुरादाबाद-1400

कोषागार-1400

21 MAY 2024

विक्रय-विलेख

भूमि का प्रकार	-	कृषि
क्षेत्रफल गाटा सं० 238	-	0.1900 हे० में से 0.0141 हे०
क्षेत्रफल गाटा सं० 240	-	0.0250 का 2/27 भाग 0.0019 हे०
क्षेत्रफल गाटा सं० 245	-	0.1200 का 2/27 भाग 0.0088 हे०
क्षेत्रफल गाटा सं० 248	-	0.0200 का 2/27 भाग 0.0014 हे०
क्षेत्रफल गाटा सं० 181	-	0.7720 का 5/6 भाग 0.6433 हे०
कुल क्षेत्रफल	-	0.6695 हे०
ग्राम/गोहल्ला	-	मनोहरपुर
परगना	-	मुरादाबाद।
तहसील	-	मुरादाबाद।
जनपद	-	मुरादाबाद।

*Signature*

*Signature*

सम्पत्ति प्रभारी  
मुरादाबाद विकास प्राधिकरण  
मुरादाबाद

भारतीय गैर न्यायिक INDIA NON JUDICIAL

रु.  
25000

पच्चीस हजार रुपये

Rs.  
25000

TWENTY FIVE THOUSAND RUPEES

भारत



INDIA

उत्तर प्रदेश UTTAR PRADESH

H 793165

H 793165

उत्तर प्रदेश

कार्यालय मुख्य कोषाधिकारी  
मुरादाबाद

मुख्य कोषाधिकारी  
मुरादाबाद-1400

कोषागार-1400

विक्रय-विलेख

21/MAY 2024

भूमि का प्रकार	-	कृषि
क्षेत्रफल गाटा सं० 238	-	0.1900 हे० में से 0.0141 हे०
क्षेत्रफल गाटा सं० 240	-	0.0250 का 2/27 भाग 0.0019 हे०
क्षेत्रफल गाटा सं० 245	-	0.1200 का 2/27 भाग 0.0088 हे०
क्षेत्रफल गाटा सं० 248	-	0.0200 का 2/27 भाग 0.0014 हे०
क्षेत्रफल गाटा सं० 181	-	0.7720 का 5/6 भाग 0.6433 हे०
कुल क्षेत्रफल	-	0.6695 हे०
ग्राम/मोहल्ला	-	मनोहरपुर
परगना	-	मुरादाबाद।
तहसील	-	मुरादाबाद।
जनपद	-	मुरादाबाद।

*[Handwritten signature]*



*[Handwritten signature]*  
समान प्रभारी  
मुरादाबाद जिल्हा प्रोधिकारण  
मुरादाबाद

भारतीय गैर न्यायिक INDIA NON JUDICIAL

भारत

रु.  
25000

पच्चीस हजार रुपये

Rs.  
25000

TWENTY FIVE THOUSAND RUPEES

INDIA


उत्तर प्रदेश UTTAR PRADESH

H 793166

उत्तर प्रदेश  
जिला मुख्यालय मुख्य कार्याधिकारी  
मुरादाबाद  
मुख्य कार्याधिकारी  
मुरादाबाद-1400  
कोषागार-1/10  
21 MAY 2024

विक्रय-विलेख

भूमि का प्रकार	-	कृषि
क्षेत्रफल गाटा सं० 238	-	0.1900 हे० में से 0.0141 हे०
क्षेत्रफल गाटा सं० 240	-	0.0250 का 2/27 भाग 0.0019 हे०
क्षेत्रफल गाटा सं० 245	-	0.1200 का 2/27 भाग 0.0088 हे०
क्षेत्रफल गाटा सं० 248	-	0.0200 का 2/27 भाग 0.0014 हे०
क्षेत्रफल गाटा सं० 181	-	0.7720 का 5/6 भाग 0.6433 हे०
कुल क्षेत्रफल	-	0.6695 हे०
ग्राम/मोहल्ला	-	भनोहरपुर
परगना	-	मुरादाबाद।
तहसील	-	मुरादाबाद।
जनपद	-	मुरादाबाद।




सम्पत्ति प्रभारी  
मुरादाबाद विकास प्राधिकरण  
मुरादाबाद



उत्तर प्रदेश UTTAR PRADESH


H 793167



21 MAY 2024

विक्रय-विलेख

भूमि का प्रकार	-	कृषि
क्षेत्रफल गाटा सं० 238	-	0.1900 हे० में से 0.0141 हे०
क्षेत्रफल गाटा सं० 240	-	0.0250 का 2/27 भाग 0.0019 हे०
क्षेत्रफल गाटा सं० 245	-	0.1200 का 2/27 भाग 0.0088 हे०
क्षेत्रफल गाटा सं० 248	-	0.0200 का 2/27 भाग 0.0014 हे०
क्षेत्रफल गाटा सं० 181	-	0.7720 का 5/6 भाग 0.6433 हे०
कुल क्षेत्रफल	-	0.6695 हे०
ग्राम/गोहल्ला	-	गनोहरपुर
परगना	-	मुसादाबाद।
तहसील	-	मुसादाबाद।
जनपद	-	मुसादाबाद।




सम्पत्ति प्रशासनी  
मुसादाबाद विकास प्राधिकरण  
मुसादाबाद



उत्तर प्रदेश UTTAR PRADESH

H 793168



21 MAY 2024

विक्रय-विलेख

भूमि का प्रकार	-	कृषि
क्षेत्रफल मादा सं० 230	-	0.1900 हे० में से 0.0141 हे०
क्षेत्रफल मादा सं० 240	-	0.0260 का 2/27 भाग 0.0019 हे०
क्षेत्रफल मादा सं० 245	-	0.1200 का 2/27 भाग 0.0088 हे०
क्षेत्रफल मादा सं० 248	-	0.0200 का 2/27 भाग 0.0014 हे०
क्षेत्रफल मादा सं० 181	-	0.7720 का 5/6 भाग 0.6433 हे०
कुल क्षेत्रफल	-	0.6696 हे०
ग्राम/मोहल्ला	-	मन्दीहसपुर
परगना	-	मुखदाबाद।
तहसील	-	मुखदाबाद।
जिल्ला	-	मुखदाबाद।

*[Handwritten signature]*



*[Signature]*  
 राज्य न प्रशासि  
 मुखदाबाद विकास प्रधिकरण  
 मुखदाबाद

भारतीय गैर न्यायिक INDIA NON JUDICIAL

रु.  
25000

पच्चीस हजार रुपये




Rs.  
25000

TWENTY FIVE THOUSAND RUPEES

उत्तर प्रदेश UTTAR PRADESH

H 793169



विक्रय-विलेख

21 MAY 2024

भूमि का प्रकार	-	कृषि
क्षेत्रफल गाटा सं० 238	-	0.1900 हे० में से 0.0141 हे०
क्षेत्रफल गाटा सं० 240	-	0.0250 का 2/27 भाग 0.0019 हे०
क्षेत्रफल गाटा सं० 245	-	0.1200 का 2/27 भाग 0.0088 हे०
क्षेत्रफल गाटा सं० 248	-	0.0200 का 2/27 भाग 0.0014 हे०
क्षेत्रफल गाटा सं० 181	-	0.7720 का 5/6 भाग 0.6433 हे०
कुल क्षेत्रफल	-	0.6695 हे०
ग्राम/मोहल्ला	-	मनोहरपुर
परगना	-	मुरादाबाद।
तहसील	-	मुरादाबाद।
जनपद	-	मुरादाबाद।

*[Handwritten signature]*

*[Handwritten signature]*



सम्पत्ति प्रभारी  
मुरादाबाद विकास प्राधिकरण  
मुरादाबाद

112 /

भारतीय गैर न्यायिक INDIA NON JUDICIAL

रु. 20000

बीस हजार रुपये


TWENTY THOUSAND RUPEES

Rs. 20000



उत्तर प्रदेश UTTAR PRADESH

C 511807



विक्रय-विलेख

21 MAY 2024

भूमि का प्रकार	-	कृषि
क्षेत्रफल गाटा सं० 238	-	0.1900 हे० में से 0.0141 हे०
क्षेत्रफल गाटा सं० 240	-	0.0250 का 2/27 भाग 0.0019 हे०
क्षेत्रफल गाटा सं० 245	-	0.1200 का 2/27 भाग 0.0088 हे०
क्षेत्रफल गाटा सं० 248	-	0.0200 का 2/27 भाग 0.0014 हे०
क्षेत्रफल गाटा सं० 181	-	0.7720 का 5/6 भाग 0.6433 हे०
कुल क्षेत्रफल	-	0.6695 हे०
ग्राम/गोहल्ला	-	मनोहरपुर
परगना	-	मुरादाबाद।
तहसील	-	मुरादाबाद।
जनपद	-	मुरादाबाद।

*(Handwritten signature)*

*(Handwritten number 112)*



सम्पत्ति प्रभारी  
मुरादाबाद विकास प्राधिकरण  
मुरादाबाद

भारतीय गैर न्यायिक INDIA NON JUDICIAL

रु. 20000

बीस हजार रुपये


TWENTY  
THOUSAND RUPEES

Rs. 20000

INDIA

उत्तर प्रदेश UTTAR PRADESH

C 511808



विक्रय-विलेख

21 MAY 2024

भूमि का प्रकार	-	कृषि
क्षेत्रफल गाटा सं० 238	-	0.1900 हे० में से 0.0141 हे०
क्षेत्रफल गाटा सं० 240	-	0.0250 का 2/27 भाग 0.0019 हे०
क्षेत्रफल गाटा सं० 245	-	0.1200 का 2/27 भाग 0.0088 हे०
क्षेत्रफल गाटा सं० 248	-	0.0200 का 2/27 भाग 0.0014 हे०
क्षेत्रफल गाटा सं० 181	-	0.7720 का 5/6 भाग 0.6433 हे०
कुल क्षेत्रफल	-	0.6695 हे०
ग्राम/मोहल्ला	-	मनोहरपुर
परगना	-	मुरादाबाद।
तहसील	-	मुरादाबाद।
जनपद	-	मुरादाबाद।

सम्पत्ति प्रभारी  
मुरादाबाद विकास प्राधिकरण  
मुरादाबाद

भारतीय गैर न्यायिक INDIA NON JUDICIAL

रु. 20000

बीस हजार रुपये


TWENTY  
THOUSAND RUPEES

Rs. 20000

INDIA

उत्तर प्रदेश-UTTAR PRADESH


C 511809



21 MAY 2024

विक्रय-विलेख

भूमि का प्रकार	-	कृषि
क्षेत्रफल गाटा सं० 238	-	0.1900 हे० में से 0.0141 हे०
क्षेत्रफल गाटा सं० 240	-	0.0250 का 2/27 भाग 0.0019 हे०
क्षेत्रफल गाटा सं० 245	-	0.1200 का 2/27 भाग 0.0088 हे०
क्षेत्रफल गाटा सं० 248	-	0.0200 का 2/27 भाग 0.0014 हे०
क्षेत्रफल गाटा सं० 181	-	0.7720 का 5/6 भाग 0.6433 हे०
कुल क्षेत्रफल	-	0.6695 हे०
ग्राम/गोहल्ला	-	गनोहरपुर
परगना	-	मुरादाबाद।
तहसील	-	मुरादाबाद।
जनपद	-	मुरादाबाद।



सम्पत्ति प्रशासक  
मुरादाबाद विकास प्राधिकरण  
मुरादाबाद

भारतीय गैर न्यायिक INDIA NON JUDICIAL

रु. 20000

बीस हजार रुपये

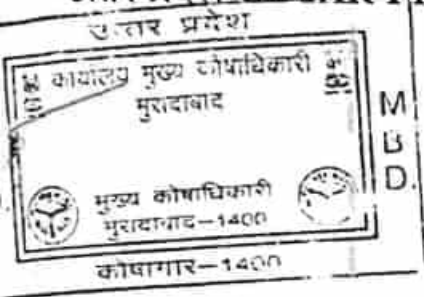
TWENTY  
THOUSAND RUPEES

Rs. 20000

INDIA

उत्तर प्रदेश UTTAR PRADESH



C 511810



21/MAY 2024

विक्रय-विलेख

भूमि का प्रकार	-	कृषि
क्षेत्रफल गाटा सं० 238	-	0.1900 हे० में से 0.0141 हे०
क्षेत्रफल गाटा सं० 240	-	0.0250 का 2/27 भाग 0.0019 हे०
क्षेत्रफल गाटा सं० 245	-	0.1200 का 2/27 भाग 0.0088 हे०
क्षेत्रफल गाटा सं० 248	-	0.0200 का 2/27 भाग 0.0014 हे०
क्षेत्रफल गाटा सं० 181	-	0.7720 का 5/6 भाग 0.6433 हे०
कुल क्षेत्रफल	-	0.6695 हे०
ग्राम/मोहल्ला	-	मनोहरपुर
परगना	-	मुरादाबाद।
तहसील	-	मुरादाबाद।
जनपद	-	मुरादाबाद।




मुरादाबाद विकास प्रौद्योगिकी  
मुरादाबाद

भारतीय गैर न्यायिक INDIA NON JUDICIAL

रु. 20000

बीस हजार रुपये




TWENTY  
THOUSAND RUPEES

Rs. 20000

INDIA

उत्तर प्रदेश-UTTAR PRADESH


C 511811



21/MAY 2024

विक्रय-विलेख

भूमि का प्रकार	-	कृषि
क्षेत्रफल गाटा सं० 238	-	0.1900 हे० में से 0.0141 हे०
क्षेत्रफल गाटा सं० 240	-	0.0250 का 2/27 भाग 0.0019 हे०
क्षेत्रफल गाटा सं० 245	-	0.1200 का 2/27 भाग 0.0088 हे०
क्षेत्रफल गाटा सं० 248	-	0.0200 का 2/27 भाग 0.0014 हे०
क्षेत्रफल गाटा सं० 181	-	0.7720 का 5/6 भाग 0.6433 हे०
कुल क्षेत्रफल	-	0.6695 हे०
ग्राम/मोहल्ला	-	मनोहरपुर
परगना	-	मुरादाबाद।
तहसील	-	मुरादाबाद।
जनपद	-	मुरादाबाद।



सम्पत्ति प्रभारी  
मुरादाबाद विकास प्राधिकरण  
मुरादाबाद

भारतीय गैर न्यायिक INDIA NON JUDICIAL

रु. 20000

बीस हजार रुपये

TWENTY  
THOUSAND RUPEES

Rs. 20000

INDIA

उत्तर प्रदेश UTTAR PRADESH

C 511812



21 MAY 2024

विक्रय-विलेख

भूमि का प्रकार	-	कृषि
क्षेत्रफल गाटा सं० 238	-	0.1900 हे० में से 0.0141 हे०
क्षेत्रफल गाटा सं० 240	-	0.0250 का 2/27 भाग 0.0019 हे०
क्षेत्रफल गाटा सं० 245	-	0.1200 का 2/27 भाग 0.0088 हे०
क्षेत्रफल गाटा सं० 248	-	0.0200 का 2/27 भाग 0.0014 हे०
क्षेत्रफल गाटा सं० 181	-	0.7720 का 5/6 भाग 0.6433 हे०
कुल क्षेत्रफल	-	0.6695 हे०
ग्राम/मोहल्ला	-	मनोहरपुर
परगना	-	मुरादाबाद।
तहसील	-	मुरादाबाद।
जनपद	-	मुरादाबाद।

*[Handwritten signature]*

*[Handwritten signature]*



*[Handwritten signature]*  
सम्पत्ति प्रभारी  
मुरादाबाद विकास प्राधिकरण  
मुरादाबाद



उत्तर प्रदेश UTTAR PRADESH


C 511813



21 MAY 2024

विक्रय-विलेख

भूमि का प्रकार	-	कृषि
क्षेत्रफल गाटा सं० 238	-	0.1900 हे० में से 0.0141 हे०
क्षेत्रफल गाटा सं० 240	-	0.0250 का 2/27 भाग 0.0019 हे०
क्षेत्रफल गाटा सं० 245	-	0.1200 का 2/27 भाग 0.0088 हे०
क्षेत्रफल गाटा सं० 248	-	0.0200 का 2/27 भाग 0.0014 हे०
क्षेत्रफल गाटा सं० 181	-	0.7720 का 5/6 भाग 0.6433 हे०
कुल क्षेत्रफल	-	0.6695 हे०
ग्राम/मोहल्ला	-	मनोहरपुर
परगना	-	मुरादाबाद।
तहसील	-	मुरादाबाद।
जनपद	-	मुरादाबाद।



सम्पत्ति प्रभारी  
मुरादाबाद विकास प्राधिकरण  
मुरादाबाद

भारतीय गैर न्यायिक INDIA NON JUDICIAL

रु. 20000

बीस हजार रुपये


TWENTY  
THOUSAND RUPEES

Rs. 20000

INDIA

उत्तर प्रदेश UTTAR PRADESH

C 511814



21 MAY 2024

विक्रय-विलेख

भूमि का प्रकार	-	कृषि
क्षेत्रफल गाटा सं० 238	-	0.1900 हे० में से 0.0141 हे०
क्षेत्रफल गाटा सं० 240	-	0.0250 का 2/27 भाग 0.0019 हे०
क्षेत्रफल गाटा सं० 245	-	0.1200 का 2/27 भाग 0.0088 हे०
क्षेत्रफल गाटा सं० 248	-	0.0200 का 2/27 भाग 0.0014 हे०
क्षेत्रफल गाटा सं० 181	-	0.7720 का 5/6 भाग 0.6433 हे०
कुल क्षेत्रफल	-	0.6695 हे०
ग्राम/मोहल्ला	-	गनोहरपुर
परगना	-	मुरादाबाद।
तहसील	-	मुरादाबाद।
जनपद	-	मुरादाबाद।

*[Handwritten signature]*

*[Handwritten signature]*



*[Handwritten signature]*  
सम्पत्ति प्रभारी  
मुरादाबाद विकास प्राधिकरण  
मुरादाबाद

भारतीय गैर न्यायिक INDIA NON JUDICIAL

₹.20000

बीस हजार रुपये


TWENTY  
THOUSAND RUPEES

Rs.20000

INDIA

उत्तर प्रदेश UTTAR PRADESH

C 511815



21 MAY 2024

विक्रय-विलेख

भूमि का प्रकार	-	कृषि
क्षेत्रफल गाटा सं० 238	-	0.1900 हे० में से 0.0141 हे०
क्षेत्रफल गाटा सं० 240	-	0.0250 का 2/27 भाग 0.0019 हे०
क्षेत्रफल गाटा सं० 245	-	0.1200 का 2/27 भाग 0.0088 हे०
क्षेत्रफल गाटा सं० 248	-	0.0200 का 2/27 भाग 0.0014 हे०
क्षेत्रफल गाटा सं० 181	-	0.7720 का 5/6 भाग 0.6433 हे०
कुल क्षेत्रफल	-	0.6695 हे०
ग्राम/मोहल्ला	-	गनोहरपुर
परगना	-	मुसदावाद।
तहसील	-	मुसदावाद।
जनपद	-	मुसदावाद।




सम्पत्ति प्रभारी  
मुसदावाद विकास प्राधिकरण  
मुसदावाद



उत्तर प्रदेश UTTAR PRADESH

C 511816



21/MAY 2024

विक्रय-विलेख

भूमि का प्रकार	-	कृषि
क्षेत्रफल गाटा सं० 238	-	0.1900 हे० में से 0.0141 हे०
क्षेत्रफल गाटा सं० 240	-	0.0250 का 2/27 भाग 0.0019 हे०
क्षेत्रफल गाटा सं० 245	-	0.1200 का 2/27 भाग 0.0088 हे०
क्षेत्रफल गाटा सं० 248	-	0.0200 का 2/27 भाग 0.0014 हे०
क्षेत्रफल गाटा सं० 181	-	0.7720 का 5/6 भाग 0.6433 हे०
कुल क्षेत्रफल	-	0.6695 हे०
ग्राम/मोहल्ला	-	मनोहरपुर
परगना	-	मुरादाबाद।
तहसील	-	मुरादाबाद।
जनपद	-	मुरादाबाद।

*[Handwritten signature]*

*[Handwritten signature]*



सम्पत्ति प्रभारी,  
मुरादाबाद विकास प्राधिकरण  
मुरादाबाद



उत्तर प्रदेश UTTAR PRADESH

C 511817



21 MAY 2024

विक्रय-विलेख

भूमि का प्रकार	-	कृषि
क्षेत्रफल गाटा सं० 238	-	0.1900 हे० में से 0.0141 हे०
क्षेत्रफल गाटा सं० 240	-	0.0250 का 2/27 भाग 0.0019 हे०
क्षेत्रफल गाटा सं० 245	-	0.1200 का 2/27 भाग 0.0088 हे०
क्षेत्रफल गाटा सं० 248	-	0.0200 का 2/27 भाग 0.0014 हे०
क्षेत्रफल गाटा सं० 181	-	0.7720 का 5/6 भाग 0.6433 हे०
कुल क्षेत्रफल	-	0.6695 हे०
ग्राम/गोहल्ला	-	मनोहरपुर
परगना	-	मुरादाबाद।
तहसील	-	मुरादाबाद।
जनपद	-	मुरादाबाद।

*Handwritten signature*




साम्पत्ति प्रभारी  
मुरादाबाद विकास प्राधिकरण  
मुरादाबाद



उत्तर प्रदेश UTTAR-PRADESH


C 511818



21 MAY 2024

## विक्रय-विलेख

भूमि का प्रकार	-	कृषि
क्षेत्रफल गाटा सं० 238	-	0.1900 हे० में से 0.0141 हे०
क्षेत्रफल गाटा सं० 240	-	0.0250 का 2/27 भाग 0.0019 हे०
क्षेत्रफल गाटा सं० 245	-	0.1200 का 2/27 भाग 0.0088 हे०
क्षेत्रफल गाटा सं० 248	-	0.0200 का 2/27 भाग 0.0014 हे०
क्षेत्रफल गाटा सं० 181	-	0.7720 का 5/6 भाग 0.6433 हे०
कुल क्षेत्रफल	-	0.6695 हे०
ग्राम/गोहल्ला	-	गनोहरपुर
परगना	-	मुरादाबाद।
तहसील	-	मुरादाबाद।
जनपद	-	मुरादाबाद।



सम्पत्ति प्रभाग  
मुरादाबाद विकास अधिकरण  
मुरादाबाद



उत्तर प्रदेश UTTAR PRADESH


C 511819



21 MAY 2024

विक्रय-विलेख

भूमि का प्रकार	-	कृषि
क्षेत्रफल गाटा सं० 238	-	0.1900 हे० में से 0.0141 हे०
क्षेत्रफल गाटा सं० 240	-	0.0250 का 2/27 भाग 0.0019 हे०
क्षेत्रफल गाटा सं० 245	-	0.1200 का 2/27 भाग 0.0088 हे०
क्षेत्रफल गाटा सं० 248	-	0.0200 का 2/27 भाग 0.0014 हे०
क्षेत्रफल गाटा सं० 181	-	0.7720 का 5/6 भाग 0.6433 हे०
कुल क्षेत्रफल	-	0.6695 हे०
ग्राम/मोहल्ला	-	मनोहरपुर
परगना	-	मुरादाबाद।
तहसील	-	मुरादाबाद।
जनपद	-	मुरादाबाद।




सम्पत्ति प्रभारी  
मुरादाबाद विकास प्राधिकरण  
मुरादाबाद



उत्तर प्रदेश UTTAR PRADESH

C 511820




21 MAY 2024

विक्रय-विलेख

भूमि का प्रकार	-	कृषि
क्षेत्रफल गाटा सं० 238	-	0.1900 हे० में से 0.0141 हे०
क्षेत्रफल गाटा सं० 240	-	0.0250 का 2/27 भाग 0.0019 हे०
क्षेत्रफल गाटा सं० 245	-	0.1200 का 2/27 भाग 0.0088 हे०
क्षेत्रफल गाटा सं० 248	-	0.0200 का 2/27 भाग 0.0014 हे०
क्षेत्रफल गाटा सं० 181	-	0.7720 का 5/6 भाग 0.6433 हे०
कुल क्षेत्रफल	-	0.6695 हे०
ग्राम/गोहल्ला	-	मनोहरपुर
परगना	-	मुरादाबाद।
तहसील	-	मुरादाबाद।
जनपद	-	मुरादाबाद।

*Handwritten signature*



सम्पत्ति प्रनारी  
मुरादाबाद विकास प्राधिकरण  
मुरादाबाद

भारतीय गैर न्यायिक INDIA NON JUDICIAL

रु. 20000

बीस हजार रुपये


TWENTY  
THOUSAND RUPEES

Rs. 20000

INDIA

उत्तर प्रदेश UTTAR PRADESH

C 511821



21 MAY 2024

विक्रय-विलेख

भूमि का प्रकार	-	कृषि
क्षेत्रफल गाटा सं० 238	-	0.1900 हे० में से 0.0141 हे०
क्षेत्रफल गाटा सं० 240	-	0.0250 का 2/27 भाग 0.0019 हे०
क्षेत्रफल गाटा सं० 245	-	0.1200 का 2/27 भाग 0.0088 हे०
क्षेत्रफल गाटा सं० 248	-	0.0200 का 2/27 भाग 0.0014 हे०
क्षेत्रफल गाटा सं० 181	-	0.7720 का 5/6 भाग 0.6433 हे०
कुल क्षेत्रफल	-	0.6695 हे०
ग्राम/गोहल्ला	-	गनोहरपुर
परगना	-	मुरादाबाद।
तहसील	-	मुरादाबाद।
जनपद	-	मुरादाबाद।

*[Handwritten signature]*

*[Handwritten signature]*



*[Handwritten signature]*  
सम्पत्ति प्रभारी  
मुरादाबाद विकास प्राधिकरण  
मुरादाबाद

भारतीय गैर न्यायिक INDIA NON JUDICIAL

रु.  
15000

पन्द्रह हजार रुपये

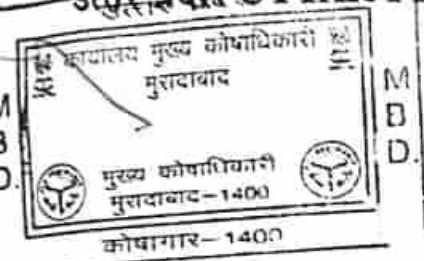
FIFTEEN  
THOUSAND RUPEES

Rs.  
15000

INDIA

A 363520

उत्तर प्रदेश UTTAR PRADESH



09 MAY 2024

विक्रय-विलेख

भूमि का प्रकार	-	कृषि
क्षेत्रफल गाटा सं० 238	-	0.1900 हे० में से 0.0141 हे०
क्षेत्रफल गाटा सं० 240	-	0.0250 का 2/27 भाग 0.0019 हे०
क्षेत्रफल गाटा सं० 245	-	0.1200 का 2/27 भाग 0.0088 हे०
क्षेत्रफल गाटा सं० 248	-	0.0200 का 2/27 भाग 0.0014 हे०
क्षेत्रफल गाटा सं० 181	-	0.7720 का 5/6 भाग 0.6433 हे०
कुल क्षेत्रफल	-	0.6695 हे०
ग्राम/मोहल्ला	-	गनोहरपुर
परगना	-	मुसदाबाद।
तहसील	-	मुसदाबाद।
जनपद	-	मुसदाबाद।

*Handwritten signature*




*Handwritten signature*  
सम्पत्ति प्रभारी  
मुसदाबाद विकास प्राधिकरण  
मुसदाबाद



A 363729


उत्तर प्रदेश UTTAR PRADESH



21 MAY 2024

विक्रय-विलेख

भूमि का प्रकार	-	कृषि
क्षेत्रफल गाटा सं० 238	-	0.1900 हे० में से 0.0141 हे०
क्षेत्रफल गाटा सं० 240	-	0.0250 का 2/27 भाग 0.0019 हे०
क्षेत्रफल गाटा सं० 245	-	0.1200 का 2/27 भाग 0.0088 हे०
क्षेत्रफल गाटा सं० 248	-	0.0200 का 2/27 भाग 0.0014 हे०
क्षेत्रफल गाटा सं० 181	-	0.7720 का 5/6 भाग 0.6433 हे०
कुल क्षेत्रफल	-	0.6695 हे०
ग्राम/मोहल्ला	-	मनोहरपुर
परगना	-	मुरादाबाद।
तहसील	-	मुरादाबाद।
जनपद	-	मुरादाबाद।



सम्पत्ति प्रभारी  
 मुरादाबाद विकास प्राधिकरण  
 मुरादाबाद

भारतीय गैर न्यायिक INDIA NON JUDICIAL

रु.  
15000

पन्द्रह हजार रुपये


FIFTEEN  
THOUSAND RUPEES

Rs.  
15000

INDIA

A 363730

उत्तर प्रदेश UTTAR PRADESH




विक्रय-विलेख

21 MAY 2024

भूमि का प्रकार	-	कृषि
क्षेत्रफल गाटा सं० 238	-	0.1900 हे० में से 0.0141 हे०
क्षेत्रफल गाटा सं० 240	-	0.0250 का 2/27 भाग 0.0019 हे०
क्षेत्रफल गाटा सं० 245	-	0.1200 का 2/27 भाग 0.0088 हे०
क्षेत्रफल गाटा सं० 248	-	0.0200 का 2/27 भाग 0.0014 हे०
क्षेत्रफल गाटा सं० 181	-	0.7720 का 5/6 भाग 0.6433 हे०
कुल क्षेत्रफल	-	0.6695 हे०
ग्राम/मोहल्ला	-	गनोहरपुर
परगना	-	मुरादाबाद।
तहसील	-	मुरादाबाद।
जनपद	-	मुरादाबाद।

*[Handwritten signature]*



*[Handwritten signature]*  
साम्प्रति प्रभारी  
मुरादाबाद विकास प्राधिकरण  
मुरादाबाद

भारतीय गैर न्यायिक INDIA NON JUDICIAL

रु.  
15000

पन्द्रह हजार रुपये


FIFTEEN  
THOUSAND RUPEES

Rs.  
15000

INDIA

उत्तर प्रदेश UTTAR PRADESH


A 363731



21 MAY 2024

विक्रय-विलेख

भूमि का प्रकार	-	कृषि
क्षेत्रफल गाटा सं० 238	-	0.1900 हे० में से 0.0141 हे०
क्षेत्रफल गाटा सं० 240	-	0.0250 का 2/27 भाग 0.0019 हे०
क्षेत्रफल गाटा सं० 245	-	0.1200 का 2/27 भाग 0.0088 हे०
क्षेत्रफल गाटा सं० 248	-	0.0200 का 2/27 भाग 0.0014 हे०
क्षेत्रफल गाटा सं० 181	-	0.7720 का 5/6 भाग 0.6433 हे०
कुल क्षेत्रफल	-	0.6695 हे०
ग्राम/मोहल्ला	-	गनौहरपुर
परगना	-	मुरादाबाद।
तहसील	-	मुरादाबाद।
जनपद	-	मुरादाबाद।



सम्पत्ति प्रभारी  
मुरादाबाद विकास प्राधिकरण  
मुरादाबाद

भारतीय गैर न्यायिक INDIA NON JUDICIAL

रु.  
15000

FIFTEEN  
THOUSAND RUPEES

पन्द्रह हजार रुपये

Rs.  
15000

भारत

INDIA

A 363732

उत्तर प्रदेश UTTAR PRADESH

M B D

काजालय मुख्य कोषाधिकारी  
मुरादाबाद

मुख्य कोषाधिकारी  
मुरादाबाद-1400

कोषागार-1400

M B D

21 MAY 2024

विक्रय-विलेख

भूमि का प्रकार	-	कृषि
क्षेत्रफल गाटा सं० 238	-	0.1900 हे० में से 0.0141 हे०
क्षेत्रफल गाटा सं० 240	-	0.0250 का 2/27 भाग 0.0019 हे०
क्षेत्रफल गाटा सं० 245	-	0.1200 का 2/27 भाग 0.0088 हे०
क्षेत्रफल गाटा सं० 248	-	0.0200 का 2/27 भाग 0.0014 हे०
क्षेत्रफल गाटा सं० 181	-	0.7720 का 5/6 भाग 0.6433 हे०
कुल क्षेत्रफल	-	0.6695 हे०
ग्राम/गोहल्ला	-	मनोहरपुर
परगना	-	मुरादाबाद।
तहसील	-	मुरादाबाद।
जनपद	-	मुरादाबाद।

*Y. D.*

*13*



सहायक प्रभारी  
मुरादाबाद विकास प्राधिकरण  
मुरादाबाद

भारतीय गैर न्यायिक INDIA NON JUDICIAL

रु.  
15000


पन्द्रह हजार रुपये



FIFTEEN  
THOUSAND RUPEES

Rs.  
15000

A 363733



21 MAY 2024

विक्रय-विलेख

भूमि का प्रकार	-	कृषि
क्षेत्रफल गाटा सं० 238	-	0.1900 हे० में से 0.0141 हे०
क्षेत्रफल गाटा सं० 240	-	0.0250 का 2/27 भाग 0.0019 हे०
क्षेत्रफल गाटा सं० 245	-	0.1200 का 2/27 भाग 0.0088 हे०
क्षेत्रफल गाटा सं० 248	-	0.0200 का 2/27 भाग 0.0014 हे०
क्षेत्रफल गाटा सं० 181	-	0.7720 का 5/6 भाग 0.6433 हे०
कुल क्षेत्रफल	-	0.6695 हे०
ग्राम/मोहल्ला	-	मनोहरपुर
परगना	-	मुरादाबाद।
तहसील	-	मुरादाबाद।
जनपद	-	मुरादाबाद।

*Handwritten signature*

*Handwritten signature*

रम्यति प्रभारी  
मुरादाबाद विकास प्राधिकरण  
मुरादाबाद

भारतीय गैर न्यायिक INDIA NON JUDICIAL

रु.  
15000

पन्द्रह हजार रुपये

FIFTEEN  
THOUSAND RUPEES

Rs.  
15000

INDIA

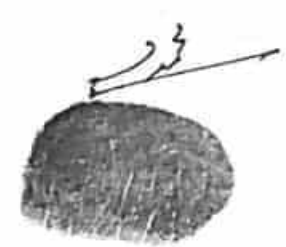
A 363734

उत्तर प्रदेश UTTAR PRADESH  
मुरादाबाद  
मुख्य कोषाधिकारी  
मुरादाबाद-1400  
कोषागार-1400

21 MAY 2024

विक्रय-विलेख

भूमि का प्रकार	-	कृषि
क्षेत्रफल गाटा सं० 238	-	0.1900 हे० में से 0.0141 हे०
क्षेत्रफल गाटा सं० 240	-	0.0250 का 2/27 भाग 0.0019 हे०
क्षेत्रफल गाटा सं० 245	-	0.1200 का 2/27 भाग 0.0088 हे०
क्षेत्रफल गाटा सं० 248	-	0.0200 का 2/27 भाग 0.0014 हे०
क्षेत्रफल गाटा सं० 181	-	0.7720 का 5/6 भाग 0.6433 हे०
कुल क्षेत्रफल	-	0.6695 हे०
ग्राम/मोहल्ला	-	मनोहरपुर
परगना	-	मुरादाबाद।
तहसील	-	मुरादाबाद।
जनपद	-	मुरादाबाद।



मुरादाबाद विकास प्राधिकरण  
मुरादाबाद

भारतीय गैर न्यायिक INDIA NON JUDICIAL

रु.  
15000

पन्द्रह हजार रुपये

FIFTEEN  
THOUSAND RUPEES

Rs.  
15000

INDIA

A 363735

उत्तर प्रदेश  
UTTAR PRADESH  
मुरादाबाद  
मुख्य कृषि अधिकारी  
मुरादाबाद-1400  
कायागार-1400

21 MAY 2024

विक्रय-विलेख

भूमि का प्रकार	-	कृषि
क्षेत्रफल गाटा सं० 238	-	0.1900 हे० में से 0.0141 हे०
क्षेत्रफल गाटा सं० 240	-	0.0250 का 2/27 भाग 0.0019 हे०
क्षेत्रफल गाटा सं० 245	-	0.1200 का 2/27 भाग 0.0022 हे०
क्षेत्रफल गाटा सं० 248	-	0.0200 का 2/27 भाग 0.0014 हे०
क्षेत्रफल गाटा सं० 181	-	0.7720 का 5/6 भाग 0.6433 हे०
कुल क्षेत्रफल	-	0.6695 हे०
ग्राम/मोहल्ला	-	मनोहरपुर
परगना	-	मुरादाबाद।
तहसील	-	मुरादाबाद।
जनपद	-	मुरादाबाद।

*H. D. Singh*

*[Signature]*

समन्वित प्रभारी  
मुरादाबाद विकास प्राधिकरण  
मुरादाबाद

भारतीय गैर न्यायिक INDIA NON JUDICIAL

रु.  
15000

पन्द्रह हजार रुपये



FIFTEEN  
THOUSAND RUPEES

Rs.  
15000

A 363736

उत्तर प्रदेश UTAR PRADESH

कायलदे मुख्य कार्याधिकारी  
मुरादाबाद

मुख्य कार्याधिकारी  
मुरादाबाद-1400


कायागार-1400

21 MAY 2024

विक्रय-विलेख

भूमि का प्रकार	-	कृषि
क्षेत्रफल गाटा सं० 238	-	0.1900 हे० में से 0.0141 हे०
क्षेत्रफल गाटा सं० 240	-	0.0250 का 2/27 भाग 0.0019 हे०
क्षेत्रफल गाटा सं० 245	-	0.1200 का 2/27 भाग 0.0088 हे०
क्षेत्रफल गाटा सं० 248	-	0.0200 का 2/27 भाग 0.0014 हे०
क्षेत्रफल गाटा सं० 181	-	0.7720 का 5/6 भाग 0.6433 हे०
कुल क्षेत्रफल	-	0.6695 हे०
ग्राम/मोहल्ला	-	मनोहरपुर
परगना	-	मुरादाबाद।
तहसील	-	मुरादाबाद।
जनपद	-	मुरादाबाद।

*[Handwritten signature]*



मुरादाबाद विकास प्राधिकरण  
मुरादाबाद

भारतीय गैर न्यायिक INDIA NON JUDICIAL

रु.  
15000


पन्द्रह हजार रुपये

FIFTEEN  
THOUSAND RUPEES

Rs.  
15000

INDIA

A 363737



विक्रय-विलेख

21/MAY 2024

भूमि का प्रकार	-	कृषि
क्षेत्रफल गाटा सं० 238	-	0.1900 हे० में से 0.0141 हे०
क्षेत्रफल गाटा सं० 240	-	0.0250 का 2/27 भाग 0.0019 हे०
क्षेत्रफल गाटा सं० 245	-	0.1200 का 2/27 भाग 0.0088 हे०
क्षेत्रफल गाटा सं० 248	-	0.0200 का 2/27 भाग 0.0014 हे०
क्षेत्रफल गाटा सं० 181	-	0.7720 का 5/6 भाग 0.6433 हे०
कुल क्षेत्रफल	-	0.6695 हे०
ग्राम/मोहल्ला	-	गनोहरपुर
परगना	-	मुसादाबाद।
तहसील	-	मुसादाबाद।
जनपद	-	मुसादाबाद।



सम्पत्ति प्रभारी  
मुसादाबाद विकास प्राधिकरण  
मुसादाबाद

भारतीय गैर न्यायिक INDIA NON JUDICIAL

रु.  
15000

पन्द्रह हजार रुपये

FIFTEEN  
THOUSAND RUPEES

Rs.  
15000

INDIA

A 363738

उत्तर प्रदेश UTAR PRADESH

M B D. M B D.

कार्यालय मुख्य कोषाधिकारी  
मुरादाबाद

मुख्य कोषाधिकारी  
मुरादाबाद-1400

कोषागार-1400

विक्रय-विलेख

21 MAY 2024

भूमि का प्रकार	-	कृषि
क्षेत्रफल गाटा सं० 238	-	0.1900 हे० में से 0.0141 हे०
क्षेत्रफल गाटा सं० 240	-	0.0250 का 2/27 भाग 0.0019 हे०
क्षेत्रफल गाटा सं० 245	-	0.1200 का 2/27 भाग 0.0088 हे०
क्षेत्रफल गाटा सं० 248	-	0.0200 का 2/27 भाग 0.0014 हे०
क्षेत्रफल गाटा सं० 181	-	0.7720 का 5/6 भाग 0.6433 हे०
कुल क्षेत्रफल	-	0.6695 हे०
ग्राम/मोहल्ला	-	मनोहरपुर
परगना	-	मुरादाबाद।
तहसील	-	मुरादाबाद।
जनपद	-	मुरादाबाद।

Handwritten signature

Handwritten signature



Handwritten signature  
मुख्य कोषाधिकारी  
मुरादाबाद विभागाध्यक्ष  
मुरादाबाद

भारतीय गैर न्यायिक INDIA NON JUDICIAL

रु.  
15000

पन्द्रह हजार रुपये

FIFTEEN  
THOUSAND RUPEES

Rs.  
15000

INDIA

A 363739

उत्तर प्रदेश UTTAR PRADESH

M  
B  
D

M  
B  
D

श्री काशीनाथ मुख्य कोषाधिकारी  
मुरादाबाद

मुख्य कोषाधिकारी  
मुरादाबाद-1400

कोषागार-1400

विक्रय-विलेख

21 MAY 2024

भूमि का प्रकार	-	कृषि
क्षेत्रफल गाटा सं० 238	-	0.1900 हे० में से 0.0141 हे०
क्षेत्रफल गाटा सं० 240	-	0.0250 का 2/27 भाग 0.0019 हे०
क्षेत्रफल गाटा सं० 245	-	0.1200 का 2/27 भाग 0.0088 हे०
क्षेत्रफल गाटा सं० 248	-	0.0200 का 2/27 भाग 0.0014 हे०
क्षेत्रफल गाटा सं० 181	-	0.7720 का 5/6 भाग 0.6433 हे०
कुल क्षेत्रफल	-	0.6695 हे०
ग्राम/गोहल्ला	-	मनोहरपुर
परगना	-	मुरादाबाद।
तहसील	-	मुरादाबाद।
जनपद	-	मुरादाबाद।

*[Handwritten signature]*

*[Handwritten signature]*



*[Handwritten signature]*  
रामपति प्रभारी  
मुरादाबाद विकास प्राधिकरण  
मुरादाबाद

भारतीय गैर न्यायिक INDIA NON JUDICIAL

रु.  
15000

पन्द्रह हजार रुपये

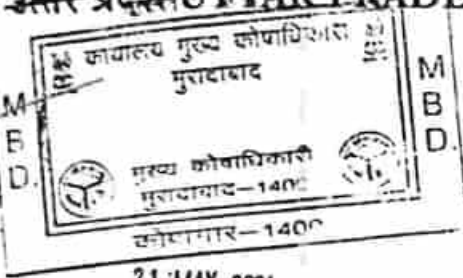
FIFTEEN  
THOUSAND RUPEES

Rs.  
15000

INDIA

A 363740

उत्तर प्रदेश UTTAR PRADESH



21 MAY 2024

विक्रय-विलेख

भूमि का प्रकार	-	कृषि
क्षेत्रफल गाटा सं० 238	-	0.1900 हे० में से 0.0141 हे०
क्षेत्रफल गाटा सं० 240	-	0.0250 का 2/27 भाग 0.0019 हे०
क्षेत्रफल गाटा सं० 245	-	0.1200 का 2/27 भाग 0.0088 हे०
क्षेत्रफल गाटा सं० 248	-	0.0200 का 2/27 भाग 0.0014 हे०
क्षेत्रफल गाटा सं० 181	-	0.7720 का 5/6 भाग 0.6433 हे०
कुल क्षेत्रफल	-	0.6695 हे०
ग्राम/मोहल्ला	-	गनोहरपुर
परगना	-	मुरादाबाद।
तहसील	-	मुरादाबाद।
जनपद	-	मुरादाबाद।

*Handwritten signature*

*Handwritten signature*



*Handwritten signature*  
सामंति प्रभासे  
मुरादाबाद विकास प्राधिकरण  
मुरादाबाद

भारतीय गैर न्यायिक INDIA NON JUDICIAL

रु.  
15000

पन्द्रह हजार रुपये




FIFTEEN  
THOUSAND RUPEES

Rs.  
15000

उत्तर प्रदेश UTTAR PRADESH

A 363741



विक्रय-विलेख

भूमि का प्रकार	-	कृषि
क्षेत्रफल गाटा सं० 238	-	0.1900 हे० में से 0.0141 हे०
क्षेत्रफल गाटा सं० 240	-	0.0250 का 2/27 भाग 0.0019 हे०
क्षेत्रफल गाटा सं० 245	-	0.1200 का 2/27 भाग 0.0088 हे०
क्षेत्रफल गाटा सं० 248	-	0.0200 का 2/27 भाग 0.0014 हे०
क्षेत्रफल गाटा सं० 181	-	0.7720 का 5/6 भाग 0.6433 हे०
कुल क्षेत्रफल	-	0.6695 हे०
ग्राम/मोहल्ला	-	गनोहरपुर
परगना	-	मुरादाबाद।
तहसील	-	मुरादाबाद।
जनपद	-	मुरादाबाद।

*[Handwritten signature]*

*[Handwritten signature]*



*[Handwritten signature]*  
सम्पत्ति प्रभारी  
मुरादाबाद विकास प्राधिकरण  
मुरादाबाद

भारतीय गैर न्यायिक INDIA NON JUDICIAL

रु.  
15000

पन्द्रह हजार रुपये

FIFTEEN  
THOUSAND RUPEES

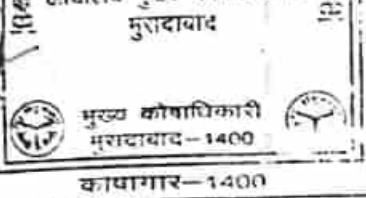
Rs.  
15000

INDIA

A 363742

उत्तर प्रदेश UTTAR PRADESH

M  
B  
D



21 MAY 2024

विक्रय-विलेख

भूमि का प्रकार	=	कृषि
क्षेत्रफल गाटा सं० 238	-	0.1900 हे० में से 0.0141 हे०
क्षेत्रफल गाटा सं० 240	-	0.0250 का 2/27 भाग 0.0019 हे०
क्षेत्रफल गाटा सं० 245	-	0.1200 का 2/27 भाग 0.0088 हे०
क्षेत्रफल गाटा सं० 248	-	0.0200 का 2/27 भाग 0.0014 हे०
क्षेत्रफल गाटा सं० 181	-	0.7720 का 5/6 भाग 0.6433 हे०
कुल क्षेत्रफल	-	0.6695 हे०
ग्राम/गोहल्ला	-	मनोहरपुर
परगना	-	मुरादाबाद।
तहसील	-	मुरादाबाद।
जनपद	-	मुरादाबाद।

*[Handwritten signature]*



*[Handwritten signature]*



सम्पत्ति विभाग  
मुरादाबाद विकास प्राधिकरण  
मुरादाबाद

भारतीय गैर न्यायिक INDIA NON JUDICIAL

रु.  
15000

पन्द्रह हजार रुपये

FIFTEEN  
THOUSAND RUPEES

Rs.  
15000

INDIA

A 363743

उत्तर प्रदेश UTTAR PRADESH



21 MAY 2024

विक्रय-विलेख

भूमि का प्रकार	-	कृषि
क्षेत्रफल गाटा सं० 238	-	0.1900 हे० में से 0.0141 हे०
क्षेत्रफल गाटा सं० 240	-	0.0250 का 2/27 भाग 0.0019 हे०
क्षेत्रफल गाटा सं० 245	-	0.1200 का 2/27 भाग 0.0088 हे०
क्षेत्रफल गाटा सं० 248	-	0.0200 का 2/27 भाग 0.0014 हे०
क्षेत्रफल गाटा सं० 181	-	0.7720 का 5/6 भाग 0.6433 हे०
कुल क्षेत्रफल	-	0.6695 हे०
ग्राम/गोहल्ला	-	गनोहरपुर
परगना	-	मुरादाबाद।
तहसील	-	मुरादाबाद।
जनपद	-	मुरादाबाद।




सम्पत्ति प्रभारी  
मुरादाबाद विकास प्राधिकरण  
मुरादाबाद



उत्तर प्रदेश UTTAR PRADESH


867424



09 MAY 2001

विक्रय-विलेख

भूमि का प्रकार	-	कृषि
क्षेत्रफल गाटा सं० 238	-	0.1900 हे० में से 0.0141 हे०
क्षेत्रफल गाटा सं० 240	-	0.0250 का 2/27 भाग 0.0019 हे०
क्षेत्रफल गाटा सं० 245	-	0.1200 का 2/27 भाग 0.0088 हे०
क्षेत्रफल गाटा सं० 248	-	0.0200 का 2/27 भाग 0.0014 हे०
क्षेत्रफल गाटा सं० 181	-	0.7720 का 5/8 भाग 0.6433 हे०
कुल क्षेत्रफल	-	0.6695 हे०
ग्राम/मोहल्ला	-	मनोहरपुर
परगना	-	मुरादाबाद।
तहसील	-	मुरादाबाद।
जनपद	-	मुरादाबाद।




सम्पत्ति प्रभारी  
मुरादाबाद विकास प्राधिकरण  
मुरादाबाद



उत्तर प्रदेश UTTAR PRADESH

867564




21 MAY 1974

विक्रय-विलेख

भूमि का प्रकार	-	कृषि
क्षेत्रफल गाटा सं० 238	-	0.1900 हे० में से 0.0141 हे०
क्षेत्रफल गाटा सं० 240	-	0.0250 का 2/27 भाग 0.0019 हे०
क्षेत्रफल गाटा सं० 245	-	0.1200 का 2/27 भाग 0.0088 हे०
क्षेत्रफल गाटा सं० 248	-	0.0200 का 2/27 भाग 0.0014 हे०
क्षेत्रफल गाटा सं० 181	-	0.7720 का 5/8 भाग 0.6433 हे०
कुल क्षेत्रफल	-	0.6695 हे०
ग्राम/गोहल्ला	-	मनोहरपुर
परगना	-	मुसदाबाद।
तहसील	-	मुसदाबाद।
जनपद	-	मुसदाबाद।

*[Handwritten signature]*


*[Handwritten signature]*  
 सम्पत्ति प्रभारी  
 मुसदाबाद विकास प्राधिकरण  
 मुसदाबाद



उत्तर प्रदेश UTTAR PRADESH

867565

867565



विक्रय-विलेख

21 MAY 2024

भूमि का प्रकार	-	कृषि
क्षेत्रफल गाटा सं० 238	-	0.1900 हे० में से 0.0141 हे०
क्षेत्रफल गाटा सं० 240	-	0.0250 का 2/27 भाग 0.0019 हे०
क्षेत्रफल गाटा सं० 245	-	0.1200 का 2/27 भाग 0.0088 हे०
क्षेत्रफल गाटा सं० 248	-	0.0200 का 2/27 भाग 0.0014 हे०
क्षेत्रफल गाटा सं० 181	-	0.7720 का 5/6 भाग 0.6433 हे०
कुल क्षेत्रफल	-	0.6695 हे०
ग्राम/मोहल्ला	-	मनोहरपुर
परगना	-	मुरादाबाद।
तहसील	-	मुरादाबाद।
जनपद	-	मुरादाबाद।

*Handwritten signature*

*Handwritten signature*

*Handwritten signature*  
 सायन्ति प्रभारी  
 मुरादाबाद विकास प्राधिकरण  
 मुरादाबाद

भारतीय गैर न्यायिक INDIA NON JUDICIAL

दस हजार रुपये

रु.  
10000



Rs.  
10000

TEN THOUSAND RUPEES

उत्तर प्रदेश UTTAR PRADESH


867566

उत्तर प्रदेश  
कार्यालय मुख्य कोषाधिकारी  
मुरादाबाद  
मुख्य कोषाधिकारी  
मुरादाबाद-1400  
कोषागार-1400

21 MAY 2024

विक्रय-विलेख

भूमि का प्रकार	-	कृषि
क्षेत्रफल गाटा सं० 238	-	0.1900 हे० में से 0.0141 हे०
क्षेत्रफल गाटा सं० 240	-	0.0250 का 2/27 भाग 0.0019 हे०
क्षेत्रफल गाटा सं० 245	-	0.1200 का 2/27 भाग 0.0088 हे०
क्षेत्रफल गाटा सं० 248	-	0.0200 का 2/27 भाग 0.0014 हे०
क्षेत्रफल गाटा सं० 181	-	0.7720 का 5/6 भाग 0.6433 हे०
कुल क्षेत्रफल	-	0.6695 हे०
ग्राम/मोहल्ला	-	मनोहरपुर
परगना	-	मुरादाबाद।
तहसील	-	मुरादाबाद।
जनपद	-	मुरादाबाद।




सम्पत्ति प्रभारी  
मुरादाबाद विकास प्राधिकरण  
मुरादाबाद



उत्तर प्रदेश UTTAR PRADESH

867567



21 MAY 2024

विक्रय-विलेख

भूमि का प्रकार	-	कृषि
क्षेत्रफल गाटा सं० 238	-	0.1900 हे० में से 0.0141 हे०
क्षेत्रफल गाटा सं० 240	-	0.0250 का 2/27 भाग 0.0019 हे०
क्षेत्रफल गाटा सं० 245	-	0.1200 का 2/27 भाग 0.0088 हे०
क्षेत्रफल गाटा सं० 248	-	0.0200 का 2/27 भाग 0.0014 हे०
क्षेत्रफल गाटा सं० 181	-	0.7720 का 5/6 भाग 0.6433 हे०
कुल क्षेत्रफल	-	0.6695 हे०
ग्राम/मोहल्ला	-	गनोहरपुर
परगना	-	मुरादाबाद।
तहसील	-	मुरादाबाद।
जनपद	-	मुरादाबाद।

*[Handwritten signature]*

*[Handwritten signature]*




*[Handwritten signature]*  
सम्बन्धित प्रभार  
मुरादाबाद विकास प्राधिकरण  
मुरादाबाद



उत्तर प्रदेश UTTAR PRADESH


867568



21 MAY 2024

विक्रय-विलेख

भूमि का प्रकार	-	कृषि
क्षेत्रफल गाटा सं० 238	-	0.1900 हे० में से 0.0141 हे०
क्षेत्रफल गाटा सं० 240	-	0.0250 का 2/27 भाग 0.0019 हे०
क्षेत्रफल गाटा सं० 245	-	0.1200 का 2/27 भाग 0.0088 हे०
क्षेत्रफल गाटा सं० 248	-	0.0200 का 2/27 भाग 0.0014 हे०
क्षेत्रफल गाटा सं० 181	-	0.7720 का 5/8 भाग 0.6433 हे०
कुल क्षेत्रफल	-	0.6695 हे०
ग्राम/गोहल्ला	-	मनोहरपुर
परगना	-	मुज़फ़्फ़रनगर।
तहसील	-	मुज़फ़्फ़रनगर।
जनपद	-	मुज़फ़्फ़रनगर।




सम्पत्ति प्रभारी  
मुज़फ़्फ़रनगर विकास प्राधिकरण  
मुज़फ़्फ़रनगर



उत्तर प्रदेश UTTAR PRADESH

867569



21/MAY 2024

विक्रय-विलेख

भूमि का प्रकार	-	कृषि
क्षेत्रफल गाटा सं० 238	-	0.1900 हे० में से 0.0141 हे०
क्षेत्रफल गाटा सं० 240	-	0.0250 का 2/27 भाग 0.0019 हे०
क्षेत्रफल गाटा सं० 245	-	0.1200 का 2/27 भाग 0.0088 हे०
क्षेत्रफल गाटा सं० 248	-	0.0200 का 2/27 भाग 0.0014 हे०
क्षेत्रफल गाटा सं० 181	-	0.7720 का 5/6 भाग 0.6433 हे०
कुल क्षेत्रफल	-	0.6695 हे०
ग्राम/मोहल्ला	-	मनोहरपुर
परगना	-	मुरादाबाद।
तहसील	-	मुरादाबाद।
जनपद	-	मुरादाबाद।

*Handwritten signature*


*Handwritten signature*

मन्दीप चन्दा  
मुरादाबाद विकास प्राधिकरण  
मुरादाबाद



उत्तर प्रदेश UTTAR PRADESH

867570



विक्रय-विलेख

21 MAY 2024

भूमि का प्रकार	-	कृषि
क्षेत्रफल गाटा सं० 238	-	0.1900 हे० में से 0.0141 हे०
क्षेत्रफल गाटा सं० 240	-	0.0250 का 2/27 भाग 0.0019 हे०
क्षेत्रफल गाटा सं० 245	-	0.1200 का 2/27 भाग 0.0088 हे०
क्षेत्रफल गाटा सं० 248	-	0.0200 का 2/27 भाग 0.0014 हे०
क्षेत्रफल गाटा सं० 181	-	0.7720 का 5/6 भाग 0.6433 हे०
कुल क्षेत्रफल	-	0.6695 हे०
ग्राम/गोहल्ला	-	मनोहरपुर
परगना	-	मुरादाबाद।
तहसील	-	मुरादाबाद।
जनपद	-	मुरादाबाद।

*[Handwritten signature]*

*[Handwritten signature]*




सम्पत्ति प्रभारी  
मुरादाबाद विकास प्राधिकरण  
मुरादाबाद



उत्तर प्रदेश UTTAR PRADESH

867571



विक्रय-विलेख

21 MAY 2021

भूमि का प्रकार	-	कृषि
क्षेत्रफल गाटा सं० 238	-	0.1900 हे० में से 0.0141 हे०
क्षेत्रफल गाटा सं० 240	-	0.0250 का 2/27 भाग 0.0019 हे०
क्षेत्रफल गाटा सं० 245	-	0.1200 का 2/27 भाग 0.0088 हे०
क्षेत्रफल गाटा सं० 248	-	0.0200 का 2/27 भाग 0.0014 हे०
क्षेत्रफल गाटा सं० 181	-	0.7720 का 5/6 भाग 0.6433 हे०
कुल क्षेत्रफल	-	0.6695 हे०
ग्राम/मोहल्ला	-	गनोहरपुर
परगना	-	मुरादाबाद।
तहसील	-	मुरादाबाद।
जनपद	-	मुरादाबाद।

*[Handwritten signature]*



*[Handwritten signature]*



*[Handwritten signature]*  
 रामपाल त्रिभारी  
 मुरादाबाद विकास प्राधिकरण  
 मुरादाबाद

भारतीय गैर न्यायिक INDIA NON JUDICIAL

दस हजार रुपये

₹ 10000



Rs. 10000

TEN THOUSAND RUPEES

उत्तर प्रदेश UTTAR PRADESH

867572

M B D

मुख्य कार्यालय मुख्य कार्याधिकारी  
मुगदाबाद


मुख्य कार्याधिकारी  
मुगदाबाद-14001

कोषागार-14001


विक्रय-विलेख

21 MAY 2021

भूमि का प्रकार	-	कृषि
क्षेत्रफल गाटा सं० 238	-	0.1900 हे० में से 0.0141 हे०
क्षेत्रफल गाटा सं० 240	-	0.0250 का 2/27 भाग 0.0019 हे०
क्षेत्रफल गाटा सं० 245	-	0.1200 का 2/27 भाग 0.0088 हे०
क्षेत्रफल गाटा सं० 248	-	0.0200 का 2/27 भाग 0.0014 हे०
क्षेत्रफल गाटा सं० 181	-	0.7720 का 5/8 भाग 0.4833 हे०
कुल क्षेत्रफल	-	0.6695 हे०
ग्राम/मौहल्ला	-	मनोहरपुर
परगना	-	मुगदाबाद।
तहसील	-	मुगदाबाद।
जनपद	-	मुगदाबाद।




सम्पत्ति प्रभाग  
मुगदाबाद विकास प्राधिकरण  
मुगदाबाद



उत्तर प्रदेश UTAR PRADESH

867573



विक्रय-विलेख

21 MAY 2024

भूमि का प्रकार	-	कृषि
क्षेत्रफल गाटा सं० 238	-	0.1900 हे० में से 0.0141 हे०
क्षेत्रफल गाटा सं० 240	-	0.0250 का 2/27 भाग 0.0019 हे०
क्षेत्रफल गाटा सं० 245	-	0.1200 का 2/27 भाग 0.0088 हे०
क्षेत्रफल गाटा सं० 248	-	0.0200 का 2/27 भाग 0.0014 हे०
क्षेत्रफल गाटा सं० 181	-	0.7720 का 5/6 भाग 0.6433 हे०
कुल क्षेत्रफल	-	0.6695 हे०
ग्राम/मोहल्ला	-	मनोहरपुर
परगना	-	मुरादाबाद।
तहसील	-	मुरादाबाद।
जनपद	-	मुरादाबाद।


*[Handwritten signature]*

*[Handwritten signature]*  
 सम्पत्ति प्रभारो  
 मुरादाबाद विकास प्राधिकरण  
 मुरादाबाद



उत्तर प्रदेश UTTAR PRADESH

867574



21 MAY 2024

विक्रय-विलेख

भूमि का प्रकार	-	कृषि
क्षेत्रफल गाटा सं० 238	-	0.1900 हे० में से 0.0141 हे०
क्षेत्रफल गाटा सं० 240	-	0.0250 का 2/27 भाग 0.0019 हे०
क्षेत्रफल गाटा सं० 245	-	0.1200 का 2/27 भाग 0.0088 हे०
क्षेत्रफल गाटा सं० 248	-	0.0200 का 2/27 भाग 0.0014 हे०
क्षेत्रफल गाटा सं० 181	-	0.7720 का 5/6 भाग 0.6433 हे०
कुल क्षेत्रफल	-	0.6695 हे०
ग्राम/मोहल्ला	-	गनोहरपुर
परगना	-	मुरादाबाद।
तहसील	-	मुरादाबाद।
जनपद	-	मुरादाबाद।

*[Handwritten signature]*

*[Handwritten signature]*




सम्भाल प्रभारी  
मुरादाबाद विकास प्राधिकरण  
मुरादाबाद



उत्तर प्रदेश UTTAR-PRADESH

867575



21 MAY 2024

विक्रय-विलेख

भूमि का प्रकार	-	कृषि
क्षेत्रफल गाटा सं० 238	-	0.1900 हे० में से 0.0141 हे०
क्षेत्रफल गाटा सं० 240	-	0.0250 का 2/27 भाग 0.0019 हे०
क्षेत्रफल गाटा सं० 245	-	0.1200 का 2/27 भाग 0.0088 हे०
क्षेत्रफल गाटा सं० 248	-	0.0200 का 2/27 भाग 0.0014 हे०
क्षेत्रफल गाटा सं० 181	-	0.7720 का 5/6 भाग 0.6433 हे०
कुल क्षेत्रफल	-	0.6695 हे०
ग्राम/मोहल्ला	-	मनोहरपुर
परगना	-	मुरादाबाद।
तहसील	-	मुरादाबाद।
जनपद	-	मुरादाबाद।

*[Handwritten signature]*

*[Handwritten signature]*



सम्पत्ति प्रशासक  
मुरादाबाद विकास प्राधिकरण  
मुरादाबाद

भारतीय गैर न्यायिक INDIA NON JUDICIAL

दस हजार रुपये

रु.  
10000



Rs.  
10000

TEN THOUSAND RUPEES

उत्तर प्रदेश UTTAR PRADESH

867576

उत्तर प्रदेश

कार्यालय मुख्य कोषाधिकारी  
मुरादाबाद

मुख्य कोषाधिकारी  
मुरादाबाद-1400

कोषागार- 1400

21 MAY 2024

विक्रय-विलेख

भूमि का प्रकार	-	कृषि
क्षेत्रफल गाटा सं० 238	-	0.1900 हे० में से 0.0141 हे०
क्षेत्रफल गाटा सं० 240	-	0.0250 का 2/27 भाग 0.0019 हे०
क्षेत्रफल गाटा सं० 245	-	0.1200 का 2/27 भाग 0.0088 हे०
क्षेत्रफल गाटा सं० 248	-	0.0200 का 2/27 भाग 0.0014 हे०
क्षेत्रफल गाटा सं० 181	-	0.7720 का 5/6 भाग 0.6433 हे०
कुल क्षेत्रफल	-	0.6695 हे०
ग्राम/गोहल्ला	-	गनोहरपुर
परगना	-	मुरादाबाद।
तहसील	-	मुरादाबाद।
जनपद	-	मुरादाबाद।







सम्पत्ति प्रभारी  
मुरादाबाद विन्नास प्राधिकरण  
मुरादाबाद

भारतीय गैर न्यायिक INDIA NON JUDICIAL

दस हजार रुपये

रु.  
10000




Rs.  
10000

TEN THOUSAND RUPEES

उत्तर प्रदेश UTTAR PRADESH

867577



21 MAY 2024

विक्रय-विलेख

भूमि का प्रकार	-	कृषि
क्षेत्रफल गाटा सं० 238	-	0.1900 हे० में से 0.0141 हे०
क्षेत्रफल गाटा सं० 240	-	0.0250 का 2/27 भाग 0.0019 हे०
क्षेत्रफल गाटा सं० 245	-	0.1200 का 2/27 भाग 0.0088 हे०
क्षेत्रफल गाटा सं० 248	-	0.0200 का 2/27 भाग 0.0014 हे०
क्षेत्रफल गाटा सं० 181	-	0.7720 का 5/6 भाग 0.6433 हे०
कुल क्षेत्रफल	-	0.6695 हे०
ग्राम/मोहल्ला	-	मनोहरपुर
परगना	-	मुसादाबाद।
तहसील	-	मुसादाबाद।
जनपद	-	मुसादाबाद।

*[Handwritten Signature]*

*[Handwritten Signature]*




*[Handwritten Signature]*  
सम्पत्ति प्रभारी  
मुसादाबाद विकास प्राधिकरण  
मुसादाबाद



उत्तर प्रदेश UTTAR PRADESH

867578




21 MAY 2024

विक्रय-विलेख

भूमि का प्रकार	-	कृषि
क्षेत्रफल गाटा सं० 238	-	0.1900 हे० में से 0.0141 हे०
क्षेत्रफल गाटा सं० 240	-	0.0250 का 2/27 भाग 0.0019 हे०
क्षेत्रफल गाटा सं० 245	-	0.1200 का 2/27 भाग 0.0088 हे०
क्षेत्रफल गाटा सं० 248	-	0.0200 का 2/27 भाग 0.0014 हे०
क्षेत्रफल गाटा सं० 181	-	0.7720 का 5/6 भाग 0.6433 हे०
कुल क्षेत्रफल	-	0.6695 हे०
ग्राम/मोहल्ला	-	मनोहरपुर
परगना	-	मुरादाबाद।
तहसील	-	मुरादाबाद।
जनपद	-	मुरादाबाद।

*[Handwritten signature]*



*[Handwritten signature]*  
 सपर्याप्त प्रभारी  
 मुरादाबाद विकास प्राधिकरण  
 मुरादाबाद

भारतीय गैर न्यायिक INDIA NON JUDICIAL

दस हजार रुपये

रु.  
10000




Rs.  
10000

TEN THOUSAND RUPEES

INDIA

उत्तर प्रदेश UTTAR PRADESH


867579



21 MAY 2024

विक्रय-विलेख

भूमि का प्रकार	-	कृषि
क्षेत्रफल गाटा सं० 238	-	0.1900 हे० में से 0.0141 हे०
क्षेत्रफल गाटा सं० 240	-	0.0250 का 2/27 भाग 0.0019 हे०
क्षेत्रफल गाटा सं० 245	-	0.1200 का 2/27 भाग 0.0088 हे०
क्षेत्रफल गाटा सं० 248	-	0.0200 का 2/27 भाग 0.0014 हे०
क्षेत्रफल गाटा सं० 181	-	0.7720 का 5/6 भाग 0.6433 हे०
कुल क्षेत्रफल	-	0.6695 हे०
ग्राम/मांहल्ला	-	मनोहरपुर
परगना	-	मुसदाबाद।
तहसील	-	मुसदाबाद।
जनपद	-	मुसदाबाद।




सम्यक्ति प्रभारी  
मुसदाबाद विकास प्राधिकरण  
मुसदाबाद



उत्तर प्रदेश UTTAR PRADESH

867580



21 MAY 2024

विक्रय-विलेख

भूमि का प्रकार	-	कृषि
क्षेत्रफल गाटा सं० 238	-	0.1900 हे० में से 0.0141 हे०
क्षेत्रफल गाटा सं० 240	-	0.0250 का 2/27 भाग 0.0019 हे०
क्षेत्रफल गाटा सं० 245	-	0.1200 का 2/27 भाग 0.0088 हे०
क्षेत्रफल गाटा सं० 248	-	0.0200 का 2/27 भाग 0.0014 हे०
क्षेत्रफल गाटा सं० 181	-	0.7720 का 5/6 भाग 0.6433 हे०
कुल क्षेत्रफल	-	0.6695 हे०
ग्राम/मोहल्ला	-	मनोहरपुर
परगना	-	मुसदाबाद।
तहसील	-	मुसदाबाद।
जनपद	-	मुसदाबाद।

*Qua*

*[Handwritten signature]*



सम्पत्ति प्रभारी  
मुसदाबाद विकास प्राधिकरण  
मुसदाबाद

भारतीय गैर न्यायिक INDIA NON JUDICIAL

दस हजार रुपये

₹  
10000

भारत




Rs.  
10000

TEN THOUSAND RUPEES

उत्तर प्रदेश UTTAR PRADESH

867581




21 MAY 2024

विक्रय-विलेख

भूमि का प्रकार	-	कृषि
क्षेत्रफल गाटा सं० 238	-	0.1900 हे० में से 0.0141 हे०
क्षेत्रफल गाटा सं० 240	-	0.0250 का 2/27 भाग 0.0019 हे०
क्षेत्रफल गाटा सं० 245	-	0.1200 का 2/27 भाग 0.0088 हे०
क्षेत्रफल गाटा सं० 248	-	0.0200 का 2/27 भाग 0.0014 हे०
क्षेत्रफल गाटा सं० 181	-	0.7720 का 5/6 भाग 0.6433 हे०
कुल क्षेत्रफल	-	0.6695 हे०
ग्राम/मोहल्ला	-	गनोहरपुर
परगना	-	मुसदाबाद।
तहसील	-	मुसदाबाद।
जनपद	-	मुसदाबाद।

*[Handwritten signature]*




*[Handwritten signature]*  
सम्बन्धित प्रभारी  
मुसदाबाद विकास प्राधिकरण  
मुसदाबाद



उत्तर प्रदेश UTTAR PRADESH

867582



21 MAY 2024

विक्रय-विलेख

भूमि का प्रकार	-	कृषि
क्षेत्रफल गाटा सं० 238	-	0.1900 हे० में से 0.0141 हे०
क्षेत्रफल गाटा सं० 240	-	0.0250 का 2/27 भाग 0.0019 हे०
क्षेत्रफल गाटा सं० 245	-	0.1200 का 2/27 भाग 0.0088 हे०
क्षेत्रफल गाटा सं० 248	-	0.0200 का 2/27 भाग 0.0014 हे०
क्षेत्रफल गाटा सं० 181	-	0.7720 का 5/6 भाग 0.6433 हे०
कुल क्षेत्रफल	-	0.6695 हे०
ग्राम/गोहल्ला	-	गनोहरपुर
परगना	-	मुरादाबाद।
तहसील	-	मुरादाबाद।
जनपद	-	मुरादाबाद।

*Quini*

*[Signature]*



*[Signature]*  
 मुरादाबाद विकास प्राधिकरण  
 मुरादाबाद

भारतीय गैर न्यायिक INDIA NON JUDICIAL

दस हजार रुपये

₹  
10000

भारत


Rs.  
10000

TEN THOUSAND RUPEES

INDIA

उत्तर प्रदेश UTTAR PRADESH

867583



21 MAY 2024

विक्रय-विलेख

भूमि का प्रकार	-	कृषि
क्षेत्रफल गाटा सं० 238	-	0.1900 हे० में से 0.0141 हे०
क्षेत्रफल गाटा सं० 240	-	0.0250 का 2/27 भाग 0.0019 हे०
क्षेत्रफल गाटा सं० 245	-	0.1200 का 2/27 भाग 0.0088 हे०
क्षेत्रफल गाटा सं० 248	-	0.0200 का 2/27 भाग 0.0014 हे०
क्षेत्रफल गाटा सं० 181	-	0.7720 का 5/6 भाग 0.6433 हे०
कुल क्षेत्रफल	-	0.6695 हे०
ग्राम/मोहल्ला	-	मनोहरपुर
परगना	-	मुरादाबाद।
तहसील	-	मुरादाबाद।
जनपद	-	मुरादाबाद।

*Y. Duni*

*[Signature]*



*[Signature]*  
सम्पत्ति प्रभाग  
मुरादाबाद विकास प्राधिकरण,  
मुरादाबाद

भारतीय गैर न्यायिक  
भारत INDIA

रु. 500



FIVE HUNDRED  
RUPEES

पाँच सौ रुपये

Rs. 500

INDIA NON JUDICIAL

24 APR 2024

उत्तर प्रदेश UTTAR PRADESH

AL 510658

विक्रय-विलेख

भूमि का प्रकार	-	कृषि
क्षेत्रफल गाटा सं० 238	-	0.1900 हे० में से 0.0141 हे०
क्षेत्रफल गाटा सं० 240	-	0.0250 का 2/27 भाग 0.0019 हे०
क्षेत्रफल गाटा सं० 245	-	0.1200 का 2/27 भाग 0.0088 हे०
क्षेत्रफल गाटा सं० 248	-	0.0200 का 2/27 भाग 0.0014 हे०
क्षेत्रफल गाटा सं० 181	-	0.7720 का 5/6 भाग 0.6433 हे०
कुल क्षेत्रफल	-	0.6695 हे०
ग्राम/मोहल्ला	-	मनोहरपुर
परगना	-	मुरादाबाद।
तहसील	-	मुरादाबाद।
जनपद	-	मुरादाबाद।



सम्पत्ति प्रभारी  
मुरादाबाद विकास प्राधिकरण  
मुरादाबाद



उत्तर प्रदेश UTTAR PRADESH

AL 510659

विक्रय-विलेख

भूमि का प्रकार	-	कृषि
क्षेत्रफल गाटा सं० 238	-	0.1900 हे० में से 0.0141 हे०
क्षेत्रफल गाटा सं० 240	-	0.0250 का 2/27 भाग 0.0019 हे०
क्षेत्रफल गाटा सं० 245	-	0.1200 का 2/27 भाग 0.0088 हे०
क्षेत्रफल गाटा सं० 248	-	0.0200 का 2/27 भाग 0.0014 हे०
क्षेत्रफल गाटा सं० 181	-	0.7720 का 5/6 भाग 0.6433 हे०
कुल क्षेत्रफल	-	0.6695 हे०
ग्राम/मोहल्ला	-	मनोहरपुर
परगना	-	मुरादाबाद।
तहसील	-	मुरादाबाद।
जनपद	-	मुरादाबाद।

*Handwritten signature*

*Handwritten signature*



*Handwritten signature*  
मुरादाबाद विकास प्राधिकरण  
मुरादाबाद




उत्तर प्रदेश UTTAR PRADESH

AL 510660

विक्रय-विलेख

भूमि का प्रकार	-	कृषि
क्षेत्रफल गाटा सं० 238	-	0.1900 हे० में से 0.0141 हे०
क्षेत्रफल गाटा सं० 240	-	0.0250 का 2/27 भाग 0.0019 हे०
क्षेत्रफल गाटा सं० 245	-	0.1200 का 2/27 भाग 0.0088 हे०
क्षेत्रफल गाटा सं० 248	-	0.0200 का 2/27 भाग 0.0014 हे०
क्षेत्रफल गाटा सं० 181	-	0.7720 का 5/6 भाग 0.6433 हे०
कुल क्षेत्रफल	-	0.6695 हे०
ग्राम/मोहल्ला	-	गनोहरपुर
परगना	-	मुरादाबाद।
तहसील	-	मुरादाबाद।
जनपद	-	मुरादाबाद।



सम्पत्ति-प्रभारी  
मुरादाबाद विकास प्राधिकरण  
मुरादाबाद

भारतीय गैर न्यायिक  
भारत INDIA

रु. 500



FIVE HUNDRED  
RUPEES

पाँच सौ रुपये

Rs. 500

INDIA NON JUDICIAL

24 APR 2024

उत्तर प्रदेश UTTAR PRADESH

AL 510661

विक्रय-विलेख

भूमि का प्रकार	-	कृषि
क्षेत्रफल गाटा सं० 238	-	0.1900 हे० में से 0.0141 हे०
क्षेत्रफल गाटा सं० 240	-	0.0250 का 2/27 भाग 0.0019 हे०
क्षेत्रफल गाटा सं० 245	-	0.1200 का 2/27 भाग 0.0088 हे०
क्षेत्रफल गाटा सं० 248	-	0.0200 का 2/27 भाग 0.0014 हे०
क्षेत्रफल गाटा सं० 181	-	0.7720 का 5/6 भाग 0.6433 हे०
कुल क्षेत्रफल	-	0.6695 हे०
ग्राम/मोहल्ला	-	गनोहरपुर
परगना	-	मुरादाबाद।
तहसील	-	मुरादाबाद।
जनपद	-	मुरादाबाद।

*[Handwritten Signature]*

*[Handwritten Signature]*



सम्पात प्रभारी  
मुरादाबाद विकास प्राधिकरण  
मुरादाबाद



उत्तर प्रदेश UTTAR PRADESH

AL 510662


विक्रय-विलेख

भूमि का प्रकार	-	कृषि
क्षेत्रफल गाटा सं० 238	-	0.1900 हे० में से 0.0141 हे०
क्षेत्रफल गाटा सं० 240	-	0.0250 का 2/27 भाग 0.0019 हे०
क्षेत्रफल गाटा सं० 245	-	0.1200 का 2/27 भाग 0.0088 हे०
क्षेत्रफल गाटा सं० 248	-	0.0200 का 2/27 भाग 0.0014 हे०
क्षेत्रफल गाटा सं० 181	-	0.7720 का 5/6 भाग 0.6433 हे०
कुल क्षेत्रफल	-	0.6695 हे०
ग्राम/मोहल्ला	-	मनोहरपुर
परगना	-	मुरादाबाद।
तहसील	-	मुरादाबाद।
जनपद	-	मुरादाबाद।







  
सम्पात प्रभारी  
मुरादाबाद विकास प्राधिकरण  
मुरादाबाद



उत्तर प्रदेश UTTAR PRADESH

AL 510663

विक्रय-विलेख

भूमि का प्रकार	-	कृषि
क्षेत्रफल गाटा सं० 238	-	0.1900 हे० में से 0.0141 हे०
क्षेत्रफल गाटा सं० 240	-	0.0250 का 2/27 भाग 0.0019 हे०
क्षेत्रफल गाटा सं० 245	-	0.1200 का 2/27 भाग 0.0088 हे०
क्षेत्रफल गाटा सं० 248	-	0.0200 का 2/27 भाग 0.0014 हे०
क्षेत्रफल गाटा सं० 181	-	0.7720 का 5/6 भाग 0.6433 हे०
कुल क्षेत्रफल	-	0.6695 हे०
ग्राम/मोहल्ला	-	मनोहरपुर
परगना	-	मुसादाबाद।
तहसील	-	मुसादाबाद।
जनपद	-	मुसादाबाद।

*(Handwritten signature)*



*(Handwritten signature)*  
सम्पत्ति प्रशासक  
मुसादाबाद विकास प्राधिकरण  
मुसादाबाद



उत्तर प्रदेश UTTAR PRADESH

AL 510664

विक्रय-विलेख

भूमि का प्रकार	-	कृषि
क्षेत्रफल गाटा सं० 238	-	0.1900 हे० में से 0.0141 हे०
क्षेत्रफल गाटा सं० 240	-	0.0250 का 2/27 भाग 0.0019 हे०
क्षेत्रफल गाटा सं० 245	-	0.1200 का 2/27 भाग 0.0088 हे०
क्षेत्रफल गाटा सं० 248	-	0.0200 का 2/27 भाग 0.0014 हे०
क्षेत्रफल गाटा सं० 181	-	0.7720 का 5/6 भाग 0.6433 हे०
कुल क्षेत्रफल	-	0.6695 हे०
ग्राम/मोहल्ला	-	मनोहरपुर
परगना	-	मुरादाबाद।
तहसील	-	मुरादाबाद।
जनपद	-	मुरादाबाद।

*[Handwritten signature]*

*[Handwritten signature]*



*[Handwritten signature]*  
सम्बन्ध प्रमाण  
मुरादाबाद विकास प्राधिकरण।  
मुरादाबाद



उत्तर प्रदेश UTTAR PRADESH

AL 510665

विक्रय-विलेख

भूमि का प्रकार	-	कृषि
क्षेत्रफल गाटा सं० 238	-	0.1900 हे० में से 0.0141 हे०
क्षेत्रफल गाटा सं० 240	-	0.0250 का 2/27 भाग 0.0019 हे०
क्षेत्रफल गाटा सं० 245	-	0.1200 का 2/27 भाग 0.0088 हे०
क्षेत्रफल गाटा सं० 248	-	0.0200 का 2/27 भाग 0.0014 हे०
क्षेत्रफल गाटा सं० 181	-	0.7720 का 5/6 भाग 0.6433 हे०
कुल क्षेत्रफल	-	0.6695 हे०
ग्राम/मोहल्ला	-	मनोहरपुर
परगना	-	मुरादाबाद।
तहसील	-	मुरादाबाद।
जनपद	-	मुरादाबाद।

*[Handwritten signature]*

*[Handwritten signature]*

सम्पत्ति प्रभारी  
मुरादाबाद विभाग प्राधिकरण  
मुरादाबाद




उत्तर प्रदेश UTTAR PRADESH

24 APR 2024

AL 510666

विक्रय-विलेख

भूमि का प्रकार	-	कृषि
क्षेत्रफल गाटा सं० 238	-	0.1900 हे० में से 0.0141 हे०
क्षेत्रफल गाटा सं० 240	-	0.0250 का 2/27 भाग 0.0019 हे०
क्षेत्रफल गाटा सं० 245	-	0.1200 का 2/27 भाग 0.0088 हे०
क्षेत्रफल गाटा सं० 248	-	0.0200 का 2/27 भाग 0.0014 हे०
क्षेत्रफल गाटा सं० 181	-	0.7720 का 5/6 भाग 0.6433 हे०
कुल क्षेत्रफल	-	0.6695 हे०
ग्राम/मोहल्ला	-	मनोहरपुर
परगना	-	मुरादाबाद।
तहसील	-	मुरादाबाद।
जनपद	-	मुरादाबाद।



सम्पत्ति प्रभारी  
मुरादाबाद विकास प्राधिकरण  
मुरादाबाद