

कार्यालय उप निबंधक सदर द्वितीय मुरादाबाद जनपद मुरादाबाद

आवेदन संख्या :2202526503115

प्रमाण संख्या :22025265002861

भार मुक्त प्रमाण-पत्र  
(रजि० मैनुअल के नियम 328)

श्री-अजयवीर एड० पुत्र- द्वारा, एड० तहसील मुरादाबाद जिला मुरादाबाद ने निम्नलिखित सम्पत्ति से सम्बन्धित प्रपत्रों/द्वारा प्रस्तुत भार मुद्रित प्रमाण पत्र हेतु प्राथना पत्र प्रस्तुत किया है।

सम्पत्ति का विवरण : ग्राम/मोहल्ला - मंगपुरा, वार्ड/परगना- मुरादाबाद, कृषि- मुरादाबाद विकास प्राधिकरण, मुरादाबाद।, गाटा सं०—650/1, 650/2 रकबा 0.2600 है०, गाटा सं०—649 मि०, रकबा 0.0670 है०, व गाटा सं०— 669 मि०, रकबा 1.3640 है०, , गाटा सं०—649मि० आदि।

मैं एतद्वारा प्रमाणित करता हू कि इंडेक्स सं 02 तथा उससे सम्बन्धित सूची प्रपत्रों की तलाश दिनांक 12/10/2013 से दिनांक 12/10/2025 तक उक्त सम्पत्ति के सम्बन्ध में की गयी जिसमें निम्नलिखित भार पाये गये

कोई भार नहीं पाया गया

दिनांक :16-10-2025

नोट - 1. इस प्रमाण-पत्र के समस्त विवरण आवेदक द्वारा दिए गए संपत्ति के ब्योरे के आधार पर दूँडे गए हैं। यदि रजिस्ट्रीकृत लेखपत्र में संपत्ति को आवेदक द्वारा आवेदन में दिये गए वर्णन से किसी दूसरे ढंग से वर्णित किया गया हो तो ऐसे लेखपत्रों से प्राप्त सूचना को प्रमाण पत्र में दर्ज नहीं किया जायेगा।

2. वांछित तलाश कार्यालय द्वारा यथासंभव सावधानी के साथ किया गया है, और विभाग प्रमाणपत्र में शामिल सूचना के लिए उत्तरदायी नहीं होगा।

3. इस प्रमाण-पत्र में उन लेखपत्रों से सम्बंधित सूचना शामिल नहीं है जो प्रस्तुत हो चुके हैं, परन्तु जिनका आज की तारीख तक रजिस्ट्रीकरण नहीं हुआ है।

4. यह प्रमाण-पत्र किसी संपत्ति के स्वत्व का प्रमाण नहीं है।

5. 'प्रथम पक्ष' से तात्पर्य बंधक कर्ता से है और 'द्वितीय पक्ष' से तात्पर्य बन्धकी से है।

तलाशकर्ता एवं प्रमाण पत्र बनाने वाले निबन्धन लिपिक: **अपूर्व सक्सैना ।**

मिलान करने वाले निबन्धन लिपिक : **अपूर्व सक्सैना ।**

Digitally signed by  
RAM DULARE RAM

उप निबंधक सदर द्वितीय  
मुरादाबाद



# उद्धरण खतौनी

उद्धरण क्रमांक : 115186202510255

(3/0)

ग्राम क्रमांक : 115186 ग्राम का नाम (परगना) : मंगपुरा(मुरादाबाद) तहसील : मुरादाबाद जनपद : मुरादाबाद फसली वर्ष : 1425-1430 (01 जुलाई, 2017 से 30 जून, 2023) भाग : 1 (1)खाता संख्या : 00117

क्षेत्री : 1-क / भूमि जो संक्रमणीय भूमिधरो के अधिकार में हो।

खातेदार का विवरण		खातेदारी प्रारम्भ होने का विवरण		भूमि का विवरण		खातेदार का अंश		
खसरा/ गाटा संख्या	(2) नाम/पिता-पति-संरक्षक-प्रबंधक का नाम / जाति कोड / आधार नं० (अन्तिम चार अंक) अथवा पै नं० (6-9 स्थान के अंक) / पता / जन्मतिथि (अवयस्क हेतु)	(3) न्यायालय का नाम / कम्प्यूटरीकृत वाद संख्या अथवा आदेश संख्या / आदेश का दिनांक / जोत का आधार	(4) वर्ष	(5) गाटा (यूनीक कोड)	(6) गाटे का कुल क्षेत्रफल (हे.)	(7) हिस्से में	(8) क्षेत्रफल में (हे.)	(9) खातेदार द्वारा देय भू-राजस्व
650/1	1) मुरादाबाद विकास प्राधिकरण मुरादाबाद (एम०डी०ए०) / . / .	1) राजस्व न्यायालय (तहसीलदार) / T202413540114438 / 17-09-2024 / विक्रय 2) अन्य / आर०1616 / 14-10-2025 / दुरस्ती (संशोधन से)	1407फ	650/1(1151860650100112)	0.1300	1)-	1) 0.1300	4.61
कुल गाटे - 1 कुल क्षेत्रफल - 0.1300 (हेक्टेयर) कुल भू-राजस्व - 4.61 रुपये कुल अंश का क्षेत्रफल - (0.1300)(हेक्टेयर)						0.1300		

नामान्तरण / परिवर्तन का विवरण		खारिज किया गया			दर्ज किया गया		
(10) न्यायालय का नाम / कम्प्यूटरीकृत वाद संख्या अथवा आदेश संख्या / आदेश का दिनांक / नामान्तरण का आधार / डिजिटल हस्ताक्षर नाम / डिजिटल हस्ताक्षर दिनांक	(11) नाम / पिता-पति-संरक्षक-प्रबंधक का नाम / जाति कोड / आधार नं० (अन्तिम चार अंक) अथवा पै नं० (6-9 स्थान के अंक) / पता / जन्मतिथि (अवयस्क हेतु)	(12) गाटे का खसरा नम्बर / यूनीक कोड	(13) क्षेत्रफल (हे.)	(14) नाम / पिता-पति-संरक्षक-प्रबंधक का नाम / जाति कोड / आधार नं० (अन्तिम चार अंक) अथवा पै नं० (6-9 स्थान के अंक) / पता / जन्मतिथि (अवयस्क हेतु)	(15) गाटे का खसरा नम्बर / यूनीक कोड	(16) क्षेत्रफल (हे.)	



<p>राजस्व न्यायालय (तहसीलदार) / 202413540114438 / 17-09-2024 / विक्रय / RAM SINGH RAWAT / 28-09-2024 2) अन्य / आर01616 / 14-10-2025 / दुरस्ती (संशोधन से) / RAM SINGH RAWAT / 14-10-2025</p>	<p>1.1) मैसर्स सालार ओवरसीज मालिक फर्म मौहम्मद मुसलिम / कुदरतउल्ला / नि0मौ0मुफ्ती टोला अशरफी हाउस मुरादाबाद (शेष क्षेत्रफल : 0.0000) 2.1) मुरादाबाद विकास प्राधिकरण मुरादाबाद एम0डी0ए0 मुरादाबाद / --- / --- (शेष क्षेत्रफल : 0.0000) 2.2) मैसर्स सालार ओवरसीज मालिक फर्म मौहम्मद मुसलिम / कुदरतउल्ला / नि0मौ0मुफ्ती टोला अशरफी हाउस मुरादाबाद (शेष क्षेत्रफल : 0.0000)</p>	<p>650/1(1151860650100112)</p>	<p>1.1) 0.1300 2.1) 0.1299 2.2) 0.0001</p>	<p>1.1) मुरादाबाद विकास प्राधिकरण मुरादाबाद एम0डी0ए0 मुरादाबाद // 2.1) मुरादाबाद विकास प्राधिकरण मुरादाबाद ( एम0डी0ए0) / . / .</p>	<p>650/1(1151860650100112)</p>	<p>1.1) 0.1300 2.1) 0.1300</p>
--	---	--------------------------------	--	--	--------------------------------	--

(17) भूमि के सम्बन्ध में विचाराधीन राजस्व वाद/वादों की कम्प्यूटरीकृत संख्या :

(18) बंधक/बंधक-मुक्त होने की स्थिति

(18.1) बंधक होने की स्थिति (संस्था अथवा बैंक का नाम/कोड/बंधक का दिनांक/धनराशि/आवेदन संख्या/खातेदार(पिता-पति-संरक्षक)) :

(18.2) बंधक-मुक्त होने की स्थिति (संस्था अथवा बैंक का नाम/कोड/बंधक-मुक्त का दिनांक/धनराशि/आवेदन संख्या/खातेदार(पिता-पति-संरक्षक)) :


(19) अभ्युक्ति :

पूर्व आदेशों का विवरण

1) 1409 फ आदेशानुसार उपजिलाधिकारी सदर मुरादाबाद वाद स्० 0143 ए0 ज0 वि0 एव्० भूमि व्य0 अधि0 आदेश दिनांक 18-1-2002 के अग्रतगत सरकार वनाम हाफिज मौ0 मुस्लिम मे खसरा स्० 0648/0.368, 649/0.067, 650/1/0.130, 650/2/0.130, 651/0.304, 652/0.085, 653/0.085, 654/0.308, 655/0.182,  
2) 657/0.212 कु ल रकवा 1.940 हे0 तथा खाता स्० 07 खसरा न्० 0675/0.551, 678 क/0.125, 679/0.134, 680 क/0.097, 681/0.388, 683/0.121 कु ल 8 कि ते / 1.582 का 1/5 भाग जो 0.316 हे0 होता है को आकृ पिक भूमि घोषित करते हुए लगान समाप्त कि या जाता है ह0 ले दि ... 11-3-2002



आदेशानुसार उम्मेदवारों के नामों के अनुसार मुरादाबाद वाद सं 10/12/2004 धारा 144 जॉर्जिएड में भूमि व्योम अधिनियम 1906 के अंतर्गत मुहम्मद मुस्लिम आदि  
 नामों के अनुसार मुरादाबाद वाद सं 10/653/0.085, 648/0.368, 649/0.069, 650/1/0.130, 650/2/0.130, 651/0.304, 652/0.085, 654/0.308,  
 655/0.182, 657/0.212 को अकृषि भूमि जो कृषि भूमि घोषित कि जा जाता है व कृषि लगान कायम कि जा जाता है। ह0आर0के0 दि 21-1-06  
 1428क आदेशानुसार श्रीमान तहसीलदार मुरादाबाद द्वारा वाद सं T202013540108128 दि 17.03.2021 को आदेश हुआ कि ग्राम मंगूरा तहसील व जिला मुरादाबाद के  
 खाला संख्या 117 खसरा संख्या 648 मि 0 रकबा 0.3680 है 0 लगान बमुजिव खतौनी के अपने बकदर भाग में से 0.0195 है 0 पर से बिकेता मैसर्स सलार ओवरसीज मालिक फर्म  
 मोहम्मद मुस्लिम मुज श्री कुदरतउल्ला, निवासी मौहल्ला मुजली टोला अशरफी हाऊस शहर व तहसील व जिला मुरादाबाद का नाम खारिज होकर उनके स्थान पर केता नितिन  
 खन्ना व मोहित खन्ना मुजगा श्री कृष्ण गोपाल खन्ना व श्रीमती मानवी खन्ना पत्नी श्री मोहित खन्ना निवासीगाण मौहल्ला लोहागढ बर्तन बाजार शहर व तहसील व जिला मुरादाबाद का  
 नाम पंजीकृत बिक्रय पत्र 20.10.2020 के आधार पर सहखतदार संक्रमणीय भूमिधर के रूप में दर्ज हो। ह0आर0के0 दि 13.04.2021  
 1428क आदेशानुसार श्रीमान तहसीलदार मुरादाबाद द्वारा वाद सं T202013540108130 दि 17.03.2021 को आदेश हुआ कि ग्राम मंगूरा तहसील व जिला मुरादाबाद के  
 खाला संख्या 117 खसरा संख्या 648 मि 0 रकबा 0.3680 है 0 लगान बमुजिव खतौनी के अपने बकदर भाग में से 0.017 है 0 पर से बिकेता मैसर्स सलार ओवरसीज मालिक फर्म  
 मोहम्मद मुस्लिम मुज श्री कुदरतउल्ला, निवासी मौहल्ला मुजली टोला अशरफी हाऊस शहर व तहसील व जिला मुरादाबाद का नाम खारिज होकर उनके स्थान पर केता श्रीमती  
 रिचा खन्ना पत्नी नितिन खन्ना निवासी मौहल्ला लोहागढ बर्तन बाजार शहर व तहसील व जिला मुरादाबाद का नाम पंजीकृत बिक्रय पत्र 20.10.2020 के आधार पर सहखतदार  
 संक्रमणीय भूमिधर के रूप में दर्ज हो। ह0आर0के0 दि 13.04.2021  
 1428क आदेशानुसार श्रीमान तहसीलदार मुरादाबाद द्वारा वाद सं T202013540108131 दि 17.03.2021 को आदेश हुआ कि ग्राम मंगूरा तहसील व जिला मुरादाबाद के  
 खाला संख्या 117 खसरा संख्या 648 मि 0 रकबा 0.3680 है 0 लगान बमुजिव खतौनी के अपने बकदर भाग में से 0.019708 है 0 पर से बिकेता मैसर्स सलार ओवरसीज मालिक फर्म  
 मोहम्मद मुस्लिम मुज श्री कुदरतउल्ला, निवासी मौहल्ला मुजली टोला अशरफी हाऊस शहर व तहसील व जिला मुरादाबाद का नाम खारिज होकर उनके स्थान पर केता कृष्ण  
 गोपाल खन्ना मुज श्री कर्णेश सरेन खन्ना निवासी मौहल्ला लोहागढ बर्तन बाजार शहर व तहसील व जिला मुरादाबाद का नाम पंजीकृत बिक्रय पत्र 20.10.2020 के आधार पर  
 सहखतदार संक्रमणीय भूमिधर के रूप में दर्ज हो। ह0आर0के0 दि 13.04.2021

<p>Digitally Signed by: RAM SINGH RAWAT (REGISTRAR          FANDONGG)          दिनांक 13/04/2021 11:26:28 मुरादाबाद</p> <p>कृपया ध्यान दें कि यह दस्तावेज़ डिजिटल रूप में सत्यापित किया गया है।</p>	<p>मुख्य कार्यालय : REGISTAR BHARATGAR मुरादाबाद          मुखिय दिनांक यह समय : 13-04-2021 11:26:28          Not applicable for Online Print उपयोग करने के लिए कृपया          ध्यान दें।</p>	
---	--	--

# उद्धरण खतौनी

उद्धरण क्रमांक : 115186202510255

(2/1)

ग्राम क्रमांक : 115186      ग्राम का नाम (परगना) : मंगपुरा(मुरादाबाद)      तहसील : मुरादाबाद      जनपद : मुरादाबाद      फसली वर्ष : 1425-1430 (01 जुलाई, 2017 से 30 जून, 2023)      भाग : 1      (1)खाता संख्या : 00117

श्रेणी : 1-क / भूमि जो संक्रमणीय भूमिधरो के अधिकार में हो।

खातेदार का विवरण		खातेदारी प्रारम्भ होने का विवरण		भूमि का विवरण		खातेदार का अंश		
खसरा/ गाटा संख्या	(2) नाम/पिता-पति-संरक्षक-प्रबंधक का नाम / जाति कोड / आधार नं० (अन्तिम चार अंक) अथवा पैन नं० (6-9 स्थान के अंक) / पता / जन्मतिथि (अवयस्क हेतु)	(3) न्यायालय का नाम / कम्प्यूटरीकृत वाद संख्या अथवा आदेश संख्या / आदेश का दिनांक / जोत का आधार	(4) वर्ष	(5) गाटा (यूनीक कोड)	(6) गाटे का कुल क्षेत्रफल (हे.)	(7) हिस्से में	(8) क्षेत्रफल में (हे.)	(9) खातेदार द्वारा देय भू-राजस्व
650/1	1) मुरादाबाद विकास प्राधिकरण मुरादाबाद (एम०डी०ए०) / . / .	1) राजस्व न्यायालय (तहसीलदार) / T202413540114438 / 17-09-2024 / विक्रय 2) अन्य / आर०1616 / 14-10-2025 / दुरस्ती (संशोधन से)	1407फ	650/1(1151860650100112)	0.1300	1)-	1) 0.1300	4.61
कुल गाटा - 1      कुल क्षेत्रफल - 0.1300 (हेक्टेयर)      कुल भू-राजस्व - 4.61 रुपये      कुल अंश का क्षेत्रफल - ( 0.1300) (हेक्टेयर)								

नामान्तरण / परिवर्तन का विवरण		खारिज किया गया		दर्ज किया गया		
(10) न्यायालय का नाम / कम्प्यूटरीकृत वाद संख्या अथवा आदेश संख्या / आदेश का दिनांक / नामान्तरण का आधार / डिजिटल हस्ताक्षर नाम / डिजिटल हस्ताक्षर दिनांक	(11) नाम / पिता-पति-संरक्षक-प्रबंधक का नाम / जाति कोड / आधार नं० (अन्तिम चार अंक) अथवा पैन नं० (6-9 स्थान के अंक) / पता / जन्मतिथि (अवयस्क हेतु)	(12) गाटे का खसरा नम्बर / यूनीक कोड	(13) क्षेत्रफल (हे.)	(14) नाम / पिता-पति-संरक्षक-प्रबंधक का नाम / जाति कोड / आधार नं० (अन्तिम चार अंक) अथवा पैन नं० (6-9 स्थान के अंक) / पता / जन्मतिथि (अवयस्क हेतु)	(15) गाटे का खसरा नम्बर / यूनीक कोड	(16) क्षेत्रफल (हे.)

<p>उत्तर जिला (तहसीलदार) /          2024/3540114438 / 17-09-2024 / विक्रय / RAM          SINGH RAWAT / 28-09-2024          2) अन्व - अन्व/1616 / 14-10-2025 / दुरस्ती / संशोधन          से / RAM SINGH RAWAT / 14-10-2025</p>	<p>1.1) मैसर्स सातार          ओवरसीज मालिक          फर्म मोहम्मद मुसलिम          / कुदरतउल्ला /          निमोमुन्ती टोला          अमारफी हाउस          मुरादाबाद (शेष          क्षेत्रफल : 0.0000)          2.1) मुरादाबाद विकास          प्राधिकरण मुरादाबाद          एम0डी0ए0 मुरादाबाद          / — / — (शेष क्षेत्रफल          : 0.0000)          2.2) मैसर्स सातार          ओवरसीज मालिक          फर्म मोहम्मद मुसलिम          / कुदरतउल्ला /          निमोमुन्ती टोला          अमारफी हाउस          मुरादाबाद (शेष          क्षेत्रफल : 0.0000)</p>	<p>650/1(1151860650100112)</p>	<p>1.1)          0.1300          2.1)          0.1299          2.2)          0.0001</p>	<p>1.1) मुरादाबाद विकास          प्राधिकरण मुरादाबाद          एम0डी0ए0 मुरादाबाद / /          2.1) मुरादाबाद विकास          प्राधिकरण मुरादाबाद ( / / /          एम0डी0ए0) / / /</p>	<p>650/1(1151860650100112)</p>	<p>1.1)          0.1300          2.1)          0.1300</p>
---	---	--------------------------------	---	--	--------------------------------	---

(17) भूमि के सम्बन्ध में विचाराधीन राजस्व वाद/वादों की कम्प्यूटरीकृत संख्या :

(18) वंधक/बंधक-मुक्त होने की स्थिति

(18.1) वंधक होने की स्थिति (संस्था अथवा बैंक का नाम/कोड/बंधक का दिनांक/धनराशि/आवेदन संख्या/खातेदार(पिता-पति-संरक्षक)) :

(18.2) वंधक-मुक्त होने की स्थिति (संस्था अथवा बैंक का नाम/कोड/बंधक-मुक्त का दिनांक/धनराशि/आवेदन संख्या/खातेदार(पिता-पति-संरक्षक)) :

(19) अभ्युक्ति :

पूर्व आदेशों का विवरण

1) 14/09 फ आदेशानुसार उपजिलाधिकारी सदर मुरादाबाद वाद स् 0143 ए0 ज0 वि0 एव 0 भूमि व्य0 अधि0 आदेश दिनांक 18-1-2002 के अग्रतगत सरकार वनाम हाफिज मौ0 मुस्लिम मे खसरा स् 0648/0.368, 649/0.067, 650/1/0.130, 650/2/0.130, 651/0.304, 652/0.085, 653/0.085, 654/0.308, 655/0.182,  
 2) 657/0.212 कु ल रकवा 1.940 हे0 तथा खाता स् 07 खसरा न् 0675/0.551, 678 क/0.125, 679/0.134, 680 क/0.097, 681/0.388, 683/0.121 कु ल 8 कि ते 71.582 का 1/5 भाग जो 0.316 हे0 होता है को आकृ पिक भूमि घोषित करते हुए लगान समाप्त कि या जाता है ह0 ले दि ... 11-3-2002



भाग 1

प्रस्तुतकर्ता अथवा प्रार्थी द्वारा रखा जाने वाला

अभिलेखन संख्या: 202400719022845

अभिलेखन संख्या: 202400719022845

लेख का प्रार्थना पत्र प्रस्तुत करने का दिनांक 2024-06-06 00:00:00

प्रस्तुतकर्ता का प्रार्थी का नाम प्र.स. राजीव रतन प्रसाद सिंह

लेख का प्रकार विद्यार्थी

प्रतिफल की धनराशि 23085610 / 23086000.00

1. रजिस्ट्रीकरण शुल्क 230860

2. प्रतिनिधिकरण शुल्क 80

3. निरीक्षण का तालाब शुल्क

4. मुद्रांतर के अधिभारों का शुल्क

5. कमीशन शुल्क

6. विविध

7. साफ़ नगद

1 से 6 तक का योग 230940

शुल्क वसूल करने का दिनांक 2024-06-06 00:00:00

दिनांक अथवा लेख प्रतिनिधि का धनाढ

प्रमाण पत्र वापस करने के लिए तैयार होगा 2024-06-06 00:00:00

रजिस्ट्रीकरण अधिकारी के इलाखर

उपनिवेश वितीय  
मुद्रांतर

7747/24



22/07/24



उत्तर प्रदेश UTTAR PRADESH

H 793222 H 793222



- बयनामा :-




:- मुरादाबाद विकास प्राधिकरण द्वारा किसानों/भू-स्वामियों से आपसी सहमति/समझौते से भूमि क्रय हेतु विक्रय विलेख:-

21 MAY 2024 जिलाधिकारी द्वारा निर्धारित सर्किल दर सूची के	-	रु०-297 लाख (प्रति हे०)
पृष्ठ सं० 42 कोड सं० 1024 कॉलम सं० 15 पर अंकित दर	-	
जिलाधिकारी की अध्यक्षता में गठित समिति द्वारा निर्धारित	-	
दर सर्किल रेट का 03 गुना	-	रु०-891 लाख (प्रति हे०)
विक्रय हेतु प्रस्तावित भूमि का मूल्य	-	रु०-891 लाख (प्रति हे०)
विक्रय मूल्य (भूमि + परिसम्पत्ति का मूल्य)	-	रु०-891 लाख (प्रति हे०)
स्टाम्प शुल्क	-	रु०-18,16,050/-
निबन्धन शुल्क	-	रु०-2,30,859/-

विक्रय-विलेख

भूमि का प्रकार	-	कृषि
गाटा सं०	-	650/1 एवं 650/2
क्षेत्रफल	-	0.2591 (Rounded Off 0.2600) हे०
ग्राम/मोहल्ला	-	मंगपुरा
परगना	-	मुरादाबाद।
तहसील	-	मुरादाबाद।
जनपद	-	मुरादाबाद।



सम्यक्ति प्रभारी  
मुरादाबाद विकास प्राधिकरण  
मुरादाबाद

00000

21 MAY 2024

अज दिनांक: 21 MAY 2024

धनराशि: 9,500/- कुल धनराशि: 1,50,000/-

श्री Morsabad Development Authority Morsabad

को कोषागार मुरादाबाद से विक्रय किया

मुख्य रोकड़िया  
कोषागार मुरादाबाद

21 MAY 2024

00000 H






उत्तर प्रदेश UTTAR PRADESH


H 793223

H 793223



विक्रेता (प्रथम पक्ष) का विवरण :-

क्र	विक्रेता का नाम	पिता/पति का नाम	निवासी	आधार कार्ड संख्या	पैन कार्ड संख्या	मोबाईल नं०
01	श्री. मालार ओवरसीज फर्म मालिक मीहम्मद मुरिलिम	श्री कुदरतउल्ला	मीहल्ला मुपती टोला, अशरफी हाउस मुरादाबाद।	950103978825	AEYPM1245F	9927971786



सम्पत्ति प्रभारी  
मुरादाबाद विकास प्राधिकरण  
मुरादाबाद

00085



21/MAY 2024 को एक कित्ता  
 आज दिनांक 21/MAY 2024 को एक कित्ता  
 धनराशि 25000000 कुल धनराशि 1500000000 -  
 श्री \_\_\_\_\_  
 को कोषागार मुरादाबाद से विक्रय किया। Moradabad Development Authority  
 Moradabad

मुख्य सेक्रेटरी  
 कोषागार मुरादाबाद

21/MAY 2024

855887 H





उत्तर प्रदेश UTTAR PRADESH

H 793224

H 793224



कोषागार-1400

21 MAY 2024

क्रेता विवरण (द्वितीय पक्ष):-

मुरादाबाद विकास प्राधिकरण, मुरादाबाद (एम0डी0ए0)-द्वितीय पक्ष

पैन कार्ड संख्या

AAJFM7731M

द्वारा

राजीव रतन प्रताप सिंह

पदनाम

प्रभारी सम्पत्ति

विभाग

मुरादाबाद विकास प्राधिकरण, मुरादाबाद।

जनपद

मुरादाबाद।

मोबाईल नं0

9711309013

आधार कार्ड सं0

619531182969



सम्पत्ति प्रभारी  
मुरादाबाद विकास प्राधिकरण  
मुरादाबाद

00005



अंश दिनांक 21 MAY 2024 को एक किलो  
धनराशि 25000 धनराशि 150000  
श्री Moradabad Development Authority  
को कोषागार मुरादाबाद से विक्रय किया। Moradabad

मुख्य रोकीया  
कोषागार मुरादाबाद

21 MAY 2024

455587 H





उत्तर प्रदेश UTTAR PRADESH

H 793226

H 793226




प्रस्तावित क्षेत्रफल 0.2591 (Rounded Off 0.2600) हे० विक्रेतागण का पूर्ण भाग है।

सड़क की स्थिति  
परिसम्पत्ति

- सड़क पर स्थित नहीं है।  
- शून्य

विक्रीत सम्पत्ति की चौहद्दी :-

क्रमांक	गाटा संख्या	पूरव	पश्चिम	उत्तर	दक्षिण
1.	650/1 एवं 650/2	गाटा सं०-656	गाटा सं०-648	गाटा सं०-649	गाटा सं०-651



सम्पत्ति प्रभारी  
मुद्रादावाद विकास प्राधिकरण  
मुद्रादावाद

000000



दिनांक 21 MAY 2024 एक कित्त  
धनराशि 25000 कुल धनराशि 150000  
श्री \_\_\_\_\_  
को कोषागार मुरादाबाद से विक्रय किया।  
Moradabad Development Authority  
Moradabad

मुख्य सेक्रेटरी  
कोषागार मुरादाबाद  
21 MAY 2024

000000 H







उत्तर प्रदेश UTTAR PRADESH

H 793227 H 793227



विक्रय मूल्य का भुगतान :-

कुल विक्रय मूल्य रू0-2,30,85,810/- (दो करोड तीस लाख पिचासी हजार आठ सौ दस रुपये मात्र) में से 1 प्रतिशत टीडीएस की कटौती उपरान्त विक्रेतागण को भुगतान की जाने वाली धनराशि का विवरण:-

क्र	विक्रेतागण का नाम	पिता/पति का नाम	पता	बैंक का नाम	चैक संख्या	चैक का दिनांक	भुगतान राशि
1	मैसर्स सालार ओवरसीज फर्म मालिक मीहम्मद मुरिक्म	श्री कुदरतउल्ला	मीहल्ला मुफती टोला, अशरफी हाउस मुरादाबाद।	केनरा बैंक, एम.डी.ए. आफिस शाखा, दिल्ली रोड, मुरादाबाद	292952	29.05.2024	2,28,54,951/-

सम्यक्ति प्रभारी  
मुरादाबाद विकास प्राधिकरण  
मुरादाबाद

80025



आज दिनांक 21 MAY 2024 को एक किला  
धनराशि 95000 कुल धनराशि 1500000 -  
श्री..... Moradabad Development Authority  
को कोषागार मुरादाबाद से विक्रय किया। Moradabad

मुख्य सेक्रेटरी  
कोषागार मुरादाबाद

21 MAY 2024

79808 H





उत्तर प्रदेश UTTAR PRADESH

H 793228

H 793228




21 MAY 2024

विक्रीत भूमि दो पंजीकृत बयनामा मैसर्स "सालार इन्टरनेशनल" अशरफी हाउस, मुफ्ती टोला मुरादाबाद द्वारा श्री मौहम्मद कासिम व हाफिज मौहम्मद मुस्लिम पुत्रगण श्री कुदरत उल्ला पाटनर्स फर्म तथा मैसर्स "सालार इन्टरनेशनल" अशरफी हाउस, मुफ्ती टोला, मुरादाबाद द्वारा श्री मौहम्मद कासिम पुत्र श्री कुदरत उल्ला के नाम से क्रय हुई थी।

फैमिली सैटलमेंट का मूलवाद सं० 1111/1997 में मा० न्यायालय सिविल जज (सी०डि०) जनपद मुरादाबाद द्वारा पारित आदेश दिनांक 28.09.1999 के क्रम में खतीनी फसली वर्ष 1407-1412 ग्राम मंगूपुरा गाटा सं० 650/1 रकबा 0.1300 हे० व गाटा सं० 650/2 रकबा 0.1300 हे० कुल रकबा 0.2600 हे० पर अकित आदेश वाद सं०-269 धारा-34 एल०आर० एक्ट आदेश दिनांक 27.12.1999 के क्रम में गाटा सं० 650/1 रकबा 0.1300 हे० व गाटा सं० 650/2 रकबा 0.1300 हे० कुल रकबा 0.2600 हे० मैसर्स "सालार ओवरसीज" मालिक फर्म मौहम्मद मुस्लिम पुत्र कुदरतउल्ला, निवासी-मुफ्ती टोला, अशरफी हाउस जनपद मुरादाबाद के नाम दर्ज है।

विक्रीत भूमि मैसर्स सालार ओवरसीज प्रोपराईटर फर्म, (फर्म मालिक मौहम्मद मुस्लिम) के नाम से थी परन्तु दिनांक 10.02.2016 को फर्म मैसर्स सालार ओवरसीज विघटित हो गयी। फर्म के विघटन उपरान्त सम्पत्ति का स्वामित्व विघटित फर्म के प्रोपराईटर मौहम्मद मुस्लिम पुत्र श्री कुदरतउल्ला के पक्ष में स्वतः है।



सम्पात प्रभारी  
मुरादाबाद विकास प्राधिकरण  
मुरादाबाद

000025

21/MAY 2024



अंक दिनांक.....को एक किता  
 धनराशि...१५०००...कुल धनराशि...15000000 -  
 श्री.....Moradabad Development Authority  
 को कोषागार मुरादाबाद से विक्रय किया। Moradabad

मुख्य रोडिंडिया  
 कोषागार मुरादाबाद  
 21/MAY 2024

000005 H






उत्तर प्रदेश UTTAR PRADESH

H 793229

H 793229



21 MAY 2021 विक्रेतागण अनुसूचित जाति/जनजाति के सदस्य नहीं है। विक्रीत भूमि ना तो किसी को हस्तांतरित की गयी है और न ही किसी को बन्धक की गयी है। विक्रीत भूमि इस प्रकार से रेहन व वय व हिबा, ऋण भार, कुर्की, जमानत, बन्धक, दीवानी या जख्त वाद आदि से मुक्त है, जिसमें किसी अन्य व्यक्ति की भागीदारी नहीं है और ना ही किसी अन्य के पक्ष में विक्रय बयनामा किया गया है, न ही कोई सरकारी भूमि निहित है। अर्थात् चारन्टी ऑफ टाईटिल प्रथम पक्ष का दायित्व है। उक्त आराजी को विक्रय करने का मुझ विक्रेता को पूर्ण मालिकाना हक हासिल है, जिसमें गाटा संख्या 650/1 एवं 650/2 कुल रकबा क्षेत्रफल 0.2591 (Rounded Off 0.2600) हे० भूमि ग्राम मंगूपुरा विक्रीत की जाती है।



सम्पत्ति प्रभार  
मुरादाबाद विकास प्राधिकरण  
मुरादाबाद

00005

21/MAY 2024

अज दिनांक ..... मा एक किलो  
धनराशि ..... 2.50000 कुल धनराशि 1.500000  
श्री ..... Moradabad Development Authority  
को कोषागार मुरादाबाद से विक्रय किया। Moradabad

मुख्य सेक्रेट्रिया  
कोषागार मुरादाबाद

21/MAY 2024

00000 H



भारतीय गैर न्यायिक INDIA NON JUDICIAL

₹. 25000  
पच्चीस हजार रुपये

Rs. 25000  
TWENTY FIVE THOUSAND RUPEES

भारत

INDIA

उत्तर प्रदेश UTTAR PRADESH

H 793230

H 793230



अब जरूरत खुद के उसी किता भूमिधरी आराजी को पूर्ण स्वामित्व एवं अधिकारों व दाखिली खारिजी सहित पूरे होशो हवास स्वस्थ चित से खूब सोच व समझकर बिना किसी दबाव नाजायज किसी शख्स के मय सम्पूर्ण अधिकार सहित मुवलिंग रु०-2,30,85,810/- (दो करोड़ तीस लाख पिचासी हजार आठ सौ दस रुपये मात्र) जिसके आधे मुवलिंग रु०-1,15,42,905/- (एक करोड़ पन्द्रह लाख बयालीस हजार नौ सौ पांच रुपये मात्र) होते हैं, बंदस्त क्रेता मुद्रादाबाद विकास प्राधिकरण, मुद्रादाबाद के पक्ष में वय कामिल व फरोख्त कतई किया यानि एम०डी०ए० को बेच दिया और कुल जर समन हस्य तफसील जैल क्रेता मजकूर से जरिये चैक वसूल पाकर कब्जा व देखल मालिकाना विक्रीत संक्रमणीय भूमि पर आज की तारीख से बजाये अपने क्रेता मजकूर का कब्जा वाकई बखूफी कर दिया। अब मुझ विक्रेता व वारिसान विक्रेता का कोई हक व दावा विक्रीत आराजी पर नहीं रह गया है व विक्रय धनराशि क्रेता से बाकी ना रहा। विक्रेता विक्रीत भूमि के प्रतिफल के अतिरिक्त अन्य कोई प्रतिकर या लाभ का दावा किसी न्यायालय में प्रस्तुत नहीं करेगा।

सम्पत्ति प्रभारी  
मुद्रादाबाद विकास प्राधिकरण  
मुद्रादाबाद

0005

21/MAY 2024

अज दिनांक 21/MAY 2024 को एक विस्तृत

धनराशि 25000000 कुल धनराशि 50000000

श्री Moradabad Development Authority  
को कोषागार मुरादाबाद से विक्रय किया। Moradabad

मुख्य अधिकारी  
कोषागार मुरादाबाद

21/MAY 2024

0000000000







उत्तर प्रदेश UTTAR PRADESH

H 793231

H 793231



कोई शख्स दावा करे तो वह बिल्कुल नाजायज होवे और अगर विक्रीत आराजी  
पूर्ण अथवा उसका कोई अंश क्रेता के स्वामित्व व अधिकारों से निकल जावे या  
ना मिले या अन्य किसी प्रकार से विवादित व भारग्रसित पायी जावे या कोई तथ्य  
छिपाया गया पाया जावे तो ऐसी तमाग सूरतों में क्रेता को यह अधिकार होगा कि वह कुल  
विक्रय मूल्य मय हर्जा व खर्चा विक्रेता व उसके वारिसानों तथा दीगर जायदाद चल व  
अन्य से भू-राजस्व की भांति वसूल कर लेवे, जिसमें विक्रेता को कोई आपत्ति नहीं होगी।  
उपरोक्त विक्रीत भूमि से सम्बन्धित सारे हक व हकूक तथा स्वत्व, सारे अधिकार, विक्रेता ने  
क्रेता को अंतरित कर दिये हैं, अब क्रेता उपरोक्त भूमि का दाखिल खारिज सरकारी कागजों  
में अपने नाम दर्ज करा लेवे। विक्रेता को कोई आपत्ति नहीं होगी।

उपरोक्त भूमि किसी अन्य योजना के अन्तर्गत अधिग्रहीत नहीं है, उक्त भूखण्ड का,  
जिसका मुसदाबाद विकास प्राधिकरण के पक्ष में विक्रय विलेख निष्पादित किया जाना है,  
उसका स्वामित्व वर्तमान में विक्रेता में निहित है। विक्रीत भूमि के सम्बन्ध में किसी प्रकार का  
कोई याद किसी भी न्यायालय में विचाराधीन नहीं है।

इस विक्रय पत्र के निष्पादन से मुझ विक्रेता की आजीविका, निवास स्थान व  
जीवनचर्या परिवर्तित नहीं हो रही है और न ही आजीविका, निवास स्थान व जीवनचर्या पर  
कोई प्रतिकूल प्रभाव पड़ रहा है। प्रस्तुत विक्रय विलेख विक्रेता द्वारा उपलब्ध कराये गये  
कागजात व उसके द्वारा बताये गये तथ्यों व आश्वासन के आधार पर तैयार किया गया है।  
विक्रेता द्वारा दिये गये अभिलेख/शपथ-पत्र गलत पाये जाते हैं तो उसकी समस्त  
जिम्मेदारी विक्रेता की है तथा पक्षकारों की पहचान उनके साक्षियों द्वारा की जा रही है।



सत्यंति, प्रभारी  
मुसदाबाद विकास प्राधिकरण  
मुसदाबाद

COPIES

21 MAY 2024

अंश दिनांक \_\_\_\_\_ एक एक फीता

धनराशि 2500000 - कुल धनराशि 15000000 -

श्री \_\_\_\_\_ Moradabad Development Authority  
Moradabad

को कोषागार मुरादाबाद से विक्रय किया।

मुख्य रीफरेंसिया  
कोषागार/मुरादाबाद

21 MAY 2024

COPIES





उत्तर प्रदेश UTTAR PRADESH

H 793232

H 793232



21 MAY 2024

विक्रेता अथवा उसका कोई वारिसान भविष्य में उक्त विक्रय की धनराशि के अतिरिक्त अन्य धनराशि अथवा लाभ के लिए विभाग के समक्ष कोई दावा नहीं करेगा और न ही इस सम्बन्ध में किसी न्यायालय में वाद दायर करेगा। विकास कार्य करते समय अगर पैमाइश में क्षेत्रफल कम पाया जाता है अथवा गलती से अधिक धनराशि का भुगतान हो जाता है और विक्रेता अधिक धनराशि स्वयं नहीं लौटाता है, तो 15 प्रतिशत साधारण ब्याज प्रति वर्ष की दर से भू-राजस्व की भाँति मुर्दाबाद विकास प्राधिकरण, मुर्दाबाद (एमडीओए) को वसूलने का अधिकार होगा।

अतः यह विक्रय विलेख (बयनामा) अपने होशों हवास स्वस्थ चित्त से बगैर किसी व्यक्ति के अनुचित दबाव से साक्षियों के समक्ष निष्पादित कर दिया ताकि सनद रहे और आवश्यकतानुसार भविष्य में काम आवे।

स्थान :- मुर्दाबाद।

दिनांक :- 05.06.2024



सम्पत्ति प्रभारी  
मुर्दाबाद विकास प्राधिकरण  
मुर्दाबाद

000005



दिनांक 21/MAY/2024 को एक विद्या  
धनराशि 250000 कुल धनराशि 1000000  
श्री \_\_\_\_\_  
को कोषागार मुरादाबाद से विक्रय किया।  
Moradabad Development Authority  
Moradabad

मुख्य सचिव  
कोषागार मुरादाबाद

21/MAY/2024

000005 H





उत्तर प्रदेश UTTAR PRADESH

H 793233

H 793233



21 MAY 2024

विक्रय-विलेख

भूमि का प्रकार	-	कृषि
गाटा सं०	-	650/1 एवं 650/2
क्षेत्रफल	-	0.2591 (Rounded Off 0.2600) हे०
ग्राम/मोहल्ला	-	मंगपुरा
परगना	-	मुरादाबाद।
तहसील	-	मुरादाबाद।
जनपद	-	मुरादाबाद।



सम्पत्ति प्रभारी  
मुरादाबाद विकास प्राधिकरण  
मुरादाबाद

00005



अज्ञ दिनांक 21 MAY 2024

...को एक किता

धनराशि 25000 कुल धनराशि 15000000

श्री Morsadabad Development Authority  
को कोषागार मुरादाबाद से विक्रय किया। Morsadabad

मुख्य सेक्रेट्रिया  
कोषागार मुरादाबाद

21 MAY 2024

SECRET H





उत्तर प्रदेश UTTAR PRADESH

H 793234

H 793234




21 MAY 2024

भूमि का प्रकार  
गाटा सं०  
क्षेत्रफल  
ग्राम/मोहल्ला  
परगना  
तहसील  
जनपद

विक्रय-विलेख

— कृषि  
— 650/1 एवं 650/2  
— 0.2591 (Rounded Off 0.2600) हे०  
— मंगपुरा  
— मुरादाबाद।  
— मुरादाबाद।  
— मुरादाबाद।



सम्यक्त प्रभारी  
मुरादाबाद विकास प्राधिकरण  
मुरादाबाद

COPIES



अंश दिनांक 21 MAY 2024 को एक किता  
धनराशि 25000 कुल धनराशि 15000000

Moradabad Development Authority  
Moradabad

श्री कोषागार मुरादाबाद से विक्रय किया।

मुख्य सेक्रेट्रिया  
कोषागार मुरादाबाद

21 MAY 2024

ASSERT H





भारतीय गैर न्यायिक INDIA NON JUDICIAL

भारत

रु.  
25000

पच्चीस हजार रुपये

Rs.  
25000

TWENTY FIVE THOUSAND RUPEES

INDIA

उत्तर प्रदेश UTTAR PRADESH

H 793235

H 793235

उत्तर प्रदेश

कार्यालय: मुख्य कोषाधिकारी  
मुरादाबाद

M B D. M B D.

मुख्य कोषाधिकारी  
मुरादाबाद - 1400

काष्ठानगर - 1400

21 MAY 2024

भूमि का प्रकार  
गाटा सं०  
क्षेत्रफल  
ग्राम/मोहल्ला  
परगना  
तहसील  
जनपद

विक्रय-विलेख

— कृषि  
— 650/1 एवं 650/2  
— 0.2591 (Rounded Off 0.2600) हे०  
— मंगूपुरा  
— मुरादाबाद।  
— मुरादाबाद।  
— मुरादाबाद।



सम्पत्त प्रभारी  
मुरादाबाद विकास प्राधिकरण  
मुरादाबाद

000005

21/MAY 2024

आज दिनांक \_\_\_\_\_ को एक किता

धनराशि 9 5555 कुल धनराशि 1 500000 रु. के

श्री \_\_\_\_\_ Moradabad Development Authority

को कोषागार मुरादाबाद से विक्रय किया। Moradabad

मुख्य रकड़िया  
कोषागार मुरादाबाद

21/MAY 2024

888888 H





उत्तर प्रदेश UTTAR PRADESH

H 793235

H 793236



भूमि का प्रकार  
गाटा सं०  
क्षेत्रफल  
ग्राम/मोहल्ला  
परगना  
तहसील  
जनपद

विक्रय-विलेख

— कृषि  
— 650/1 एवं 650/2  
— 0.2591 (Rounded Off 0.2600) हे०  
— मंगपुरा  
— मुरादाबाद।  
— मुरादाबाद।  
— मुरादाबाद।



सम्पत्ति प्रभाग  
मुरादाबाद विकास प्राधिकरण  
मुरादाबाद

000015



अज दिनांक 21 MAY 2024 को एक कित्त  
धनराशि 3500000/- कुल धनराशि 1,50,00,000/-

श्री \_\_\_\_\_ Moradabad Development Authority  
को कोषागार मुरादाबाद से विक्रय किया। Moradabad

मुख्य रिकार्डिया  
कोषागार मुरादाबाद

21 MAY 2024

55555 N





उत्तर प्रदेश UTTAR PRADESH

H 793237

H 793237



21 MAY 2024

भूमि का प्रकार  
गाटा सं०  
क्षेत्रफल  
ग्राम/मोहल्ला  
परगना  
तहसील  
जनपद

विक्रय-विलेख

— कृषि  
— 650/1 एवं 650/2  
— 0.2591 (Rounded Off 0.2600) हे०  
— मंगपुरा  
— मुरादाबाद।  
— मुरादाबाद।  
— मुरादाबाद।



सम्पादन प्रभारी  
मुरादाबाद विकास प्राधिकरण  
मुरादाबाद

00000



अज दिनांक 21 MAY 2024 को एक किता  
धनराशि ~~95000~~ कुल धनराशि 1500000  
श्री ~~.....~~ Moradabad Development Authority  
को कोषागार मुरादाबाद से विक्रय किया। Moradabad

मुख्य रोकड़िया  
कोषागार मुरादाबाद

21 MAY 2024

ROBERT H





उत्तर प्रदेश UTTAR PRADESH

H 793238

H 793238




21 MAY 2024

भूमि का प्रकार  
गाटा सं०  
क्षेत्रफल  
ग्राम/मोहल्ला  
परगना  
तहसील  
जनपद

विक्रय-विलेख

— कृषि  
— 650/1 एवं 650/2  
— 0.2591 (Rounded Off 0.2600) हे०  
— मंगपुरा  
— मुसादाबाद।  
— मुसादाबाद।  
— मुसादाबाद।



सम्पत्ति प्रभायी  
मुसादाबाद विकास प्राधिकरण  
मुसादाबाद

00000

21 MAY 2024



अण्डा दिनांक.....को एक बिता  
धनराशि.....25000 कुल धनराशि 1500000  
श्री.....**Moradabad Development Authority**  
को कोषागार मुरादाबाद से विक्रय किया। **Moradabad**

मुख्य सेक्रेटरी  
कोषागार मुरादाबाद

21 MAY 2024

00000 H








उत्तर प्रदेश UTTAR PRADESH

H 783239

H 793239



21 MAY 2024

विक्रय-विलेख

भूमि का प्रकार  
गाटा सं०  
क्षेत्रफल  
ग्राम/मोहल्ला  
परगना  
तहसील  
जनपद

— कृषि  
— 650/1 एवं 650/2  
— 0.2591 (Rounded Off 0.2600) हे०  
— मंगपुरा  
— मुर्दाबाद।  
— मुर्दाबाद।  
— मुर्दाबाद।



सम्पत्त प्रभारी  
मुर्दाबाद विकास प्राधिकरण  
मुर्दाबाद

000005

21 MAY 2024



अज दिनांक \_\_\_\_\_ को एक फीट।

धनराशि 1500000 कुल धनराशि 1500000

Moradabad Development Authority  
Moradabad

श्री \_\_\_\_\_ को कोषागार नुरादाबाद से विक्रय किया।

मुख्य सेक्रेटरी  
कोषागार नुरादाबाद  
21 MAY 2024

RECEIVED






उत्तर प्रदेश UTTAR PRADESH

H 793240

H 793240




21 MAY 2024

भूमि का प्रकार  
गाटा सं०  
क्षेत्रफल  
ग्राम/मोहल्ला  
परगना  
तहसील  
जनपद

विक्रय-विलेख

-	कृषि
-	650/1 एवं 650/2
-	0.2591 (Rounded Off 0.2600) हे०
-	मंगपुरा
-	मुसादाबाद।
-	मुसादाबाद।
-	मुसादाबाद।



सम्पात प्रबन्धी  
मुसादाबाद विकास प्राधिकरण  
मुसादाबाद

00000




आज दिनांक 21/MAY 2024 को एक बिल  
धनराशि 250000000000 कुल धनराशि 150000000000  
श्री Moradabad Development Authority  
को कोषागार मुरादाबाद से विक्रय किया। Moradabad

मुख्य सेक्रेटरी  
कोषागार मुरादाबाद

21/MAY 2024

000000000






उत्तर प्रदेश UTTAR PRADESH

H 793241

H 793241



21 MAY 2024

भूमि का प्रकार  
गाटा सं०  
क्षेत्रफल  
ग्राम/मोहल्ला  
परगना  
तहसील  
जनपद

विक्रय-विलेख

- कृषि  
- 650/1 एवं 650/2  
- 0.2591 (Rounded Off 0.2600) हे०  
- मंगपुरा  
- मुरादाबाद।  
- मुरादाबाद।  
- मुरादाबाद।



राज्य सचिव  
मुरादाबाद विकास प्राधिकरण  
मुरादाबाद

00005



अन्त दिनांक 21/MAY 2024 को एक किता  
 धनराशि 25000 कुल धनराशि 15000000  
 श्री. \_\_\_\_\_  
 को कोषागार नुरादाबाद से विक्रय किया।  
**Moradabad Development Authority**  
**Moradabad**

मुख्य सेक्रेटरी  
 कोषागार नुरादाबाद

21/MAY 2024

MP5887 H





उत्तर प्रदेश UTTAR PRADESH

H 793242


H 793242



21 MAY 2024

विक्रय-विलेख

भूमि का प्रकार	-	कृषि
गाटा सं०	-	650/1 एवं 650/2
क्षेत्रफल	-	0.2591 (Rounded Off 0.2600) हे०
ग्राम/मोहल्ला	-	मंगपुरा
परगना	-	मुरादाबाद।
तहसील	-	मुरादाबाद।
जनपद	-	मुरादाबाद।



सहायक कोषाधिकारी  
मुरादाबाद विकास प्राधिकरण  
मुरादाबाद

030875



अज दिनांक 21 MAY 2024 को एक किता  
धनराशि 25 लाख कुल धनराशि 15000000  
श्री Moradabad Development Authority  
को कोषागार मुरादाबाद से विक्रय किया। Moradabad

मुख्य सेक्रेटरी  
कोषागार मुरादाबाद

21 MAY 2024

589545 H







उत्तर प्रदेश UTTAR PRADESH

H 793243

H 793243



21 MAY 2024

विक्रय-विलेख

भूमि का प्रकार  
गाटा सं०  
क्षेत्रफल  
ग्राम/मोहल्ला  
परगना  
तहसील  
जनपद

कृषि  
650/1 एवं 650/2  
0.2591 (Rounded Off 0.2600) हे०  
मंगपुरा  
मुरादाबाद।  
मुरादाबाद।  
मुरादाबाद।



सम्पत्ति प्रभारी  
मुरादाबाद विकास प्राधिकरण  
मुरादाबाद

03/05/24



अज दिनांक 21 MAY 2024 को एक विता  
धनराशि 25000000 कुल धनराशि 150000000  
श्री Moradabad Development Authority  
को कोषागार मुरादाबाद से विक्रय किया। Moradabad

मुख्य रोज़दिया  
कोषागार मुरादाबाद

21 MAY 2024

81-5687 H





उत्तर प्रदेश UTTAR PRADESH

H 793244

H 793244



21/MAY 2024

विक्रय-विलेख

भूमि का प्रकार	-	कृषि
गाटा सं०	-	650/1 एवं 650/2
क्षेत्रफल	-	0.2591 (Rounded Off 0.2600) हे०
ग्राम/मोहल्ला	-	मंगूपुरा
परगना	-	मुरादाबाद।
तहसील	-	मुरादाबाद।
जनपद	-	मुरादाबाद।



सम्पत्ति प्रभारता  
मुरादाबाद विकास प्राधिकरण  
मुरादाबाद

00000

21 MAY 2024

अध. दिनांक ..... को एक किता

घनराशि 2500 कुल घनराशि 15000

श्री ..... Moradabad Development Authority  
Moradabad

को कोषागार मुरादाबाद से विक्रय किया।

मुख्य रोकड़िया  
कोषागार मुरादाबाद  
21 MAY 2024

00000 H






उत्तर प्रदेश UTTAR PRADESH

H 793245

H 793245




21 MAY 2024

भूमि का प्रकार  
गाटा सं०  
क्षेत्रफल  
ग्राम/मोहल्ला  
परगना  
तहसील  
जनपद

विक्रय-विलेख

— कृषि  
— 650/1 एवं 650/2  
— 0.2591 (Rounded Off 0.2600) हे०  
— मंगूपुरा  
— मुसादाबाद।  
— मुसादाबाद।  
— मुसादाबाद।



सम्पत्ति प्रभारी  
मुसादाबाद विकास प्राधिकरण  
मुसादाबाद

21/MAY 2024

प्लॉट दिनांक ..... को एक किता

धनराशि 2.51 कुल धनराशि 1500000 -

श्री ..... **Morsadabad Development Authority**  
को कोषागार मुरादाबाद से विक्रय किया। **Morsadabad**

मुख्य रोकड़िया  
कोषागार मुरादाबाद  
21/MAY 2024



H 58364



भारतीय गैर न्यायिक INDIA NON JUDICIAL

रु.  
25000

पच्चीस हजार रुपये

Rs.  
25000

TWENTY FIVE THOUSAND RUPEES

भारत



INDIA

उत्तर प्रदेश UTTAR PRADESH

H 793246 H 793246

उत्तर प्रदेश

सम्पत्ति प्रशासक मुरादाबाद

सम्पत्ति प्रशासक मुरादाबाद-1400

कलाबागार-1400


M B D M B D

विक्रय-विलेख

21 MAY 2024

भूमि का प्रकार -  
गाटा सं० -  
क्षेत्रफल -  
ग्राम/मोहल्ला -  
परगना -  
तहसील -  
जनपद -

कृषि  
650/1 एवं 650/2  
0.259 (Rounded Off 0.2600) हे०  
मंगुपुर  
मुरादाबाद।  
मुरादाबाद।  
मुरादाबाद।



सम्पत्ति प्रशासक  
मुरादाबाद विकास प्राधिकरण  
मुरादाबाद

21 MAY 2024

आज दिनांक

को एक कित्त

धनराशि 25 लाख कुल धनराशि 15000000

श्री को कायागार मुरादाबाद से विक्रय किया।

Moradabad Development Authority  
Moradabad



मुख्य रोफ़डिया  
21 MAY 2024







उत्तर प्रदेश UTTAR PRADESH

H 793247


H 793247



21 MAY 2024

विक्रय-विलेख

भूमि का प्रकार	-	कृषि
गाटा सं०	-	650/1 एवं 650/2
क्षेत्रफल	-	0.2591 (Rounded Off 0.2600) हे०
ग्राम/मोहल्ला	-	मंगूपुरा
परगना	-	मुरादाबाद।
तहसील	-	मुरादाबाद।
जनपद	-	मुरादाबाद।



सम्पत्ति प्रभारी  
मुरादाबाद विकास प्राधिकरण  
मुरादाबाद

21 MAY 2024

आज दिनांक ..... को एक कितो  
धनराशि 25000 कुल धन 150000  
श्री ..... Moradabad Development Authority  
Moradabad

को कोषागार मुरादाबाद से विक्रय किया।

मुख्य रोकटिया  
कोषागार मुरादाबाद  
21 MAY 2024

508887 H





उत्तर प्रदेश UTTAR PRADESH

H 793248

H 793248




21 MAY 2024

भूमि का प्रकार  
गाटा सं०  
क्षेत्रफल  
ग्राम/मोहल्ला  
परगना  
तहसील  
जनपद

विक्रय-विलेख

— कृषि  
— 650/1 एवं 650/2  
— 0.2591 (Rounded Off 0.2600) हे०  
— मंगपुरा  
— मुरादाबाद।  
— मुरादाबाद।  
— मुरादाबाद।



सम्पत्ति प्रभारी  
मुरादाबाद विधिकरण कोषाधिकारण  
मुरादाबाद

SECRET

21 MAY 2024

आज दिनांक \_\_\_\_\_ को एक किता  
धनराशि 2500 कुल धनराशि 15000000  
श्री \_\_\_\_\_ Moradabad Development Authority  
को कोषागार मुरादाबाद से विक्रय किया। Moradabad

मुख्य रिकॉर्डिया  
कोषागार मुरादाबाद  
21 MAY 2024



SECRET






उत्तर प्रदेश UTTAR PRADESH

H 793249

H 793249




21 MAY 2024

भूमि का प्रकार  
गांवा सं०  
क्षेत्रफल  
ग्राम/मोहल्ला  
परगना  
तहसील  
जनपद

विक्रय-विलेख

— कृषि  
— 650/1 एवं 650/2  
— 0.2591 (Rounded Off 0.2600) हे०  
— मंगपुरा  
— मुसादाबाद।  
— मुसादाबाद।  
— मुसादाबाद।



सहायक प्रभारी  
मुसादाबाद विकास प्रधिकारण  
मुसादाबाद

2024



अंश दिनांक 21 MAY 2024 को एक विना  
धनराशि 21 MAY 2024 कुल धनराशि 15000000  
श्री 25000  
को कोषागार मुरादाबाद से विक्रीय (अंश)  
Moradabad Development Authority  
Moradabad

मुख्य सेक्रेट्रिया  
कोषागार मुरादाबाद

21 MAY 2024

2024





उत्तर प्रदेश UTTAR PRADESH

H 793250

H 793250



21 MAY 2024

भूमि का प्रकार  
गाटा सं०  
क्षेत्रफल  
ग्राम/मोहल्ला  
परगना  
तहसील  
जनपद

विक्रय-विलेख

- कृषि  
- 650/1 एवं 650/2  
- 0.2591 (Rounded Off 0.2600) हे०  
- मंगपुरा  
- मुरादाबाद।  
- मुरादाबाद।  
- मुरादाबाद।



सम्पत्ति प्रभारी  
मुरादाबाद विकास प्राधिकरण  
मुरादाबाद

INDEXES

ज दिनांक 21 MAY 2024 को एक किता  
धनराशि 2.5000 कुल धनराशि 1.500000  
श्री \_\_\_\_\_  
को कोषागार मुरादाबाद से विक्रय किया।  
Moradabad Development Authority  
Moradabad



मुख्य रोकड़िया  
कोषागार मुरादाबाद

21 MAY 2024

025000 H







उत्तर प्रदेश UTTAR PRADESH


H 793251 H 793251



मि का प्रकार  
गाटा सं०  
श्रीफल  
ग्राम/मोहल्ला  
परगना  
तहसील  
जनपद

विक्रय-विलेख

— कृषि  
— 650/1 एवं 650/2  
— 0.2591 (Rounded Off 0.2600) हे०  
— मंगपुरा  
— मुरादाबाद।  
— मुरादाबाद।  
— मुरादाबाद।



सम्पत्ति प्रभारी  
मुरादाबाद विकास प्राधिकरण  
मुरादाबाद

2025

21 MAY 2024

अब्द दिनांक ..... को एक किता।  
घनराशि 25000 कुल घनराशि 15000000  
श्री .....  
को कोषागार मुरादाबाद से विक्रय किया।  
Moradabad Development Authority  
Moradabad

मुख्य रोकटिया  
कोषागार मुरादाबाद

21 MAY 2024

2025





उत्तर प्रदेश UTTAR PRADESH

H 793252

H 793252



21 MAY 2008

भूमि का प्रकार  
गाटा सं०  
क्षेत्रफल  
ग्राम/मोहल्ला  
परगना  
तहसील  
जनपद

विक्रय-विलेख

— कृषि  
— 650/1 एवं 650/2  
— 0.2591 (Rounded Off 0.2600) हे०  
— मंगपुरा  
— मुरादाबाद।  
— मुरादाबाद।  
— मुरादाबाद।



सम्पत्ति प्रभारी  
मुरादाबाद विकास प्राधिकरण  
मुरादाबाद

0005

21/MAY 2024

अज दिनक \_\_\_\_\_ को एक कित्त।  
 धनराशि 25000 कुल धनराशि 15000000  
 श्री \_\_\_\_\_ Moradabad Development Authority  
 को कोषागार मुरादाबाद से विक्रय किया। Moradabad



मुख्य सेफ्टिया  
 कोषागार मुरादाबाद

21/MAY 2024

0005 H





उत्तर प्रदेश UTTAR PRADESH

H 793253


H 793253



21 MAY 2024  
 ग्राम/मोहल्ला  
 परगना  
 तहसील  
 जनपद

विक्रय-विलेख

-	कृषि
-	650/1 एवं 650/2
-	0.2591 (Rounded Off 0.2600) हे०
-	मंगपुरा
-	मुरादाबाद।
-	मुरादाबाद।
-	मुरादाबाद।



सम्यन्ति प्रभारी  
 मुरादाबाद विकास प्राधिकरण  
 मुरादाबाद

00025

21 MAY 2024

अज दिनांक ..... को एक किता ~~.....~~  
धनराशि 2500 कुल Moradabad Development Authority  
श्री ..... Moradabad  
को कोषागार मुरादाबाद से विक्रय किया।

मुख्य रोक्डिया  
कोषागार मुरादाबाद  
21 MAY 2024

000000H





उत्तर प्रदेश UTTAR PRADESH

H 793254

H 793254



21 MAY 2021

विक्रय-विलेख

भूमि का प्रकार  
गाँवा सं०  
क्षेत्रफल  
ग्राम/मोहल्ला  
परगना  
तहसील  
जनपद

-  
-  
-  
-  
-  
-  
-

कृषि  
650/1 एवं 650/2  
0.2591 (Rounded Off 0.2600) हे०  
मंगपुरा  
मुरादाबाद।  
मुरादाबाद।  
मुरादाबाद।



साम्यन्ति प्रभारी  
मुरादाबाद विकास प्राधिकरण  
मुरादाबाद

COPIES



अज दिनांक 21 MAY 2024 को एक किला  
धनराशि 25000 कुल धनराशि 1500000  
श्री. Morsdabad Development Authority  
को कोषागार मुरादाबाद से विक्रय किया। Morsdabad

मुख्य सचिव  
कोषागार मुरादाबाद

21 MAY 2024

685685 H







उत्तर प्रदेश UTTAR PRADESH

H 793255 H 793255




21 MAY 2021

विक्रय-विलेख

भूमि का प्रकार  
गाटा सं०  
क्षेत्रफल  
ग्राम/मोहल्ला  
परगना  
तहसील  
जनपद

कृषि  
650/1 एवं 650/2  
0.2591 (Rounded Off 0.2600) हे०  
मंगूपुरा  
मुरादाबाद।  
मुरादाबाद।  
मुरादाबाद।



सम्यक्ति प्रभारी  
मुरादाबाद विकास प्राधिकरण  
मुरादाबाद

COURT

अज दिनांक 21 MAY 2024 को एक कित्त  
धनराशि 25000 कुल धनराशि 15000000  
श्री \_\_\_\_\_ Moradabad Development Authority  
को कोषागार मुरादाबाद से विक्रय किया। Moradabad

मुख्य रीफरेंस  
कोषागार मुरादाबाद

21 MAY 2024

RECEIVED






उत्तर प्रदेश UTTAR PRADESH

H 783256

H 793256



विक्रय-विलेख

भूमि का प्रकार	-	कृषि
गाटा सं०	-	650/1 एवं 650/2
क्षेत्रफल	-	0.2591 (Rounded Off 0.2600) हे०
ग्राम/मोहल्ला	-	मंगपुरा
परगना	-	मुरादाबाद।
तहसील	-	मुरादाबाद।
जनपद	-	मुरादाबाद।

21 MAY 2021

*(Handwritten signature)*



सम्पत्ति प्रभाग  
मुरादाबाद विकास प्राधिकरण  
मुरादाबाद

00000

आज दिनांक 21 MAY 2024 को एक किता  
धनराशि 25000 कुल धनराशि 1500000  
श्री \_\_\_\_\_ Moradabad Development Authority  
को कोषागार मुरादाबाद से विक्रय किया। Moradabad

मुख्य सेक्रेट्रिया  
कोषागार मुरादाबाद

21 MAY 2024

00000 H






उत्तर प्रदेश UTTAR PRADESH

H 793257

H 793257

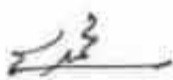



21 MAY 2021

विक्रय-विलेख

भूमि का प्रकार  
गाटा सं०  
क्षेत्रफल  
ग्राम/मोहल्ला  
परगना  
तहसील  
जनपद

— कृषि  
— 650/1 एवं 650/2  
— 0.2591 (Rounded Off 0.2600) हे०  
— मंगपुरा  
— मुरादाबाद।  
— मुरादाबाद।  
— मुरादाबाद।

  
सम्बन्धि प्रमाति  
मुरादाबाद विकास प्राधिकरण  
मुरादाबाद

000000

21/MAY 2024

अज दिनांक \_\_\_\_\_ को एक किला  
नराशि 25000 कुल धनराशि 15000000  
री \_\_\_\_\_  
को कोषागार मुरादाबाद से दिव्य किया।  
Muradabad Development Authority  
Muradabad

मुख्य रोकड़िया  
कोषागार मुरादाबाद

21/MAY 2024

रकम 10





उत्तर प्रदेश UTTAR PRADESH

H 793258


H 793258



21 MAY 2008

विक्रय-विलेख

भूमि का प्रकार	-	कृषि
गाटा सं०	-	650/1 एवं 650/2
क्षेत्रफल	-	0.2591 (Rounded Off 0.2600) हे०
ग्राम/मोहल्ला	-	मंगपुरा
परगना	-	मुरादाबाद।
तहसील	-	मुरादाबाद।
जनपद	-	मुरादाबाद।



मुरादाबाद विकास प्राधिकरण,  
मुरादाबाद

00001

आज दिनांक 21 MAY 2024 ...को एक फिता  
धनराशि 9.5 करोड़ कुल धनराशि 15 करोड़  
श्री. \_\_\_\_\_ Moradabad Development Authority  
को कोषागार मुरादाबाद से विक्रय किया। Moradabad

मुख्य सेल/इया  
कोषागार मुरादाबाद

21 MAY 2024

SECRET H








उत्तर प्रदेश UTTAR PRADESH

H 793259

H 793259



21 MAY 2021

विक्रय-विलेख

भूमि का प्रकार	-	कृषि
गाटा सं०	-	650/1 एवं 650/2
क्षेत्रफल	-	0.2591 (Rounded Off 0.2600) हे०
ग्राम/मोहल्ला	-	मंगपुरा
परगना	-	मुरादाबाद।
तहसील	-	मुरादाबाद।
जन्मपद	-	मुरादाबाद।



सम्यक्ति प्रभार  
मुरादाबाद विकास प्राधिकरण  
मुरादाबाद

SECRET


21/MAY 2024

ज दिनांक ..... को एक किता  
धनराशि 5000 कुल धनराशि 15000000  
श्री ..... Moradabad Development Authority  
को कोषागार मुरादाबाद से विक्रय किया Moradabad

मुख्य रोकीया  
कोषागार मुरादाबाद

21/MAY 2024

SECRET H





उत्तर प्रदेश UTTAR PRADESH

H 793260


H 793260



21 MAY 2008

विक्रय-विलेख

भूमि का प्रकार	-	कृषि
गाटा सं०	-	650/1 एवं 650/2
क्षेत्रफल	-	0.2591 (Rounded Off 0.2600) हे०
ग्राम/मोहल्ला	-	मंगूपुरा
परगना	-	मुरादाबाद।
तहसील	-	मुरादाबाद।
जनपद	-	मुरादाबाद।



सम्पत्ति प्रभारी  
मुरादाबाद विकास प्राधिकरण  
मुरादाबाद

100025  
21 MAY 2024

एक दिनांक..... जो एक किता  
घनराशि..... 25000 कुल राशि 1500000 रु.  
श्री..... Moradabad Development Authority  
को कोषागार मुरादाबाद से विद्रय किया। Moradabad

मुख्य सेवाइया  
कोषागार मुरादाबाद  
21 MAY 2024

DESDAR H





उत्तर प्रदेश UTTAR PRADESH

H 793261

H 793261



21 MAY 23

विक्रय-विलेख

भूमि का प्रकार	-	कृषि
गाटा सं०	-	650/1 एवं 650/2
क्षेत्रफल	-	0.2591 (Rounded Off 0.2600) हे०
ग्राम/मोहल्ला	-	मंगूपुरा
परगना	-	मुरादाबाद।
तहसील	-	मुरादाबाद।
जनपद	-	मुरादाबाद।



समिति प्रभारी  
मुरादाबाद विकास प्राधिकरण  
मुरादाबाद

COPIES



अज दिनांक 21 MAY 2024 को एक किता  
धनराशि 15000000 को कुल धनराशि 150000000  
श्री Moradabad Development Authority  
को कोषागार मुरादाबाद से थिक्का किया। Moradabad

मुख्य रोका दिया  
कोषागार मुरादाबाद

21 MAY 2024

RECEIVED H






उत्तर प्रदेश UTTAR PRADESH


H 793262

H 793262



विक्रय-विलेख

भूमि का प्रकार	-	कृषि
गाटा सं०	-	650/1 एवं 650/2
क्षेत्रफल	-	0.2591 (Rounded Off 0.2600) हे०
ग्राम/मोहल्ला	-	मंगूपुरा
परगना	-	मुरादाबाद।
तहसील	-	मुरादाबाद।
जनपद	-	मुरादाबाद।



सम्पत्ति प्रभारी  
मुरादाबाद विकास प्राधिकरण  
मुरादाबाद

012025

21 MAY 2024

अज दिनांक \_\_\_\_\_ को एक किता  
 धनराशि 2500 रु. धनराशि 1500000 रु.  
 श्री \_\_\_\_\_ Moradabad Development Authority  
 को कोषागार मुरादाबाद से विक्रय किया। Moradabad

मुख्य रोज़रिजिया  
 कोषागार मुरादाबाद

21 MAY 2024

012025 H







उत्तर प्रदेश UTTAR PRADESH


H 793263 H 793263



21/MAY 2021/MAY 2...

विक्रय-विलेख

भूमि का प्रकार	-	कृषि
गाटा सं०	-	650/1 एवं 650/2
क्षेत्रफल	-	0.2591 (Rounded Off 0.2600) हे०
ग्राम/मोहल्ला	-	मंगपुरा
परगना	-	मुसादाबाद।
तहसील	-	मुसादाबाद।
जनपद	-	मुसादाबाद।



सम्पाति इलाही  
मुसादाबाद विकास प्राधिकरण  
मुसादाबाद

000075

21/MAY 2024

अज दिनाक 21/MAY 2024 को एक किता  
धनराशि 250000 कुल धनराशि 1500000 -

श्री \_\_\_\_\_ को कोषागार मुरादाबाद संचालित किया  
Moradabad Development Authority  
Moradabad

मुख्य सेक्रेट्रिया  
कोषागार मुरादाबाद

21/MAY 2024

ENCL 1





उत्तर प्रदेश UTTAR PRADESH

C 511834


C 511834



21 MAY 2024

विक्रय-विलेख

भूमि का प्रकार	-	कृषि
गाटा सं०	-	650/1 एवं 650/2
क्षेत्रफल	-	0.2591 (Rounded Off 0.2600) हे०
ग्राम/मोहल्ला	-	मंगपुरा
परगना	-	मुरादाबाद।
तहसील	-	मुरादाबाद।
जनपद	-	मुरादाबाद।



सम्पत्ति प्रशासक  
मुरादाबाद विकास प्राधिकरण  
मुरादाबाद

00005

21 MAY 2024

दिनांक: ..... को एक किता  
धनराशि: १०००० कुल धनराशि: १,५०,००,०००-

श्री .....  
को कोषागार मुरादाबाद से विक्रय किया।  
Moradabad Development Authority  
Moradabad

मुख्य सेक्रेट्रिया  
कोषागार मुरादाबाद

21 MAY 2024

00005





उत्तर प्रदेश UTTAR PRADESH

C 511835

C 511835

उत्तर प्रदेश  
 कार्यालय मुख्य जमीन अधिकारी  
 मुरादाबाद  
 मुख्य जमीन अधिकारी  
 मुरादाबाद - 14001  
 कोषागार - 14001

21 MAY 2024

विक्रय-विलेख

भूमि का प्रकार	-	कृषि
गारा सं०	-	650/1 एवं 650/2
क्षेत्रफल	-	0.2591 (Rounded Off 0.2600) हे०
ग्राम/मोहल्ला	-	मंगपुरा
परगना	-	मुरादाबाद।
तहसील	-	मुरादाबाद।
जमपद	-	मुरादाबाद।

*(Handwritten signature)*

*(Handwritten signature)*  
 मुरादाबाद विकास प्रशासक  
 मुरादाबाद

00005



दिनांक 21 MAY 2024 को एक किता  
धनराशि 100000 कुल धनराशि 100000  
श्री. Moradabad Development Authority  
को कोषागार मुरादाबाद से विक्रय किता Moradabad

मुख्य सचिव  
कोषागार मुरादाबाद

21 MAY 2024

00005






उत्तर प्रदेश UTTAR PRADESH

C 511835

C 511836



21 MAY 2024

विक्रय-विलेख

भूमि का प्रकार	-	कृषि
गाटा सं०	-	650/1 एवं 650/2
क्षेत्रफल	-	0.2591 (Rounded Off 0.2600) हे०
ग्राम/मोहल्ला	-	मंगपुरा
परगना	-	मुरादाबाद।
तहसील	-	मुरादाबाद।
जनपद	-	मुरादाबाद।

*(Handwritten signature)*

*(Handwritten signature)*  
 मुरादाबाद विकास प्राधिकरण  
 मुरादाबाद

00005

21 MAY 2024

अज दिनांक.....को एक कितः  
धनराशि १५५५५ कुल धनराशि 1,500000

श्री.....  
को कोषागार मुरादाबाद से विक्रय किया Moradabad Development Authority

मुख्य रोकडिया  
कोषागार मुरादाबाद

21 MAY 2024





भारतीय गैर न्यायिक INDIA NON JUDICIAL

₹. 20000

बीस हजार रुपये

TWENTY  
THOUSAND RUPEES

Rs. 20000

INDIA

उत्तर प्रदेश-UTTAR PRADESH

C 511837

C 511837

उत्तर प्रदेश  
मुख्य कार्याधीनारी  
मुरादाबाद

M  
B  
D

मुख्य कार्याधीनारी  
मुरादाबाद-1400

कार्यागार-1400

21 MAY 2024

विक्रय-विलेख

भूमि का प्रकार	-	कृषि
गाटा सं०	-	650/1 एवं 650/2
क्षेत्रफल	-	0.2591 (Rounded Off 0.2600) हे०
ग्राम/मोहल्ला	-	मंगूपुरा
परगना	-	मुरादाबाद।
तहसील	-	मुरादाबाद।
जनपद	-	मुरादाबाद।

सम्पत्ति प्रभारी  
मुरादाबाद विकास प्राधिकरण  
मुरादाबाद

30005

21 MAY 2024



अज दिनांक \_\_\_\_\_ को एक किला  
धनराशि १०००० किलो धनराशि 1,50,00,000 -  
श्री. Moradabad Development Authority  
को कोषागार मुरादाबाद से विक्रय किया।

मुख्य सेक्रेट्रिया  
कोषागार मुरादाबाद

21 MAY 2024

308112/0






उत्तर प्रदेश UTTAR PRADESH

C 511838

C 511838



21 MAY 2024

विक्रय-विलेख

मूमि का प्रकार	-	कृषि
गाटा सं०	-	650/1 एवं 650/2
क्षेत्रफल	-	0.2591 (Rounded Off 0.2600) हे०
ग्राम/मोहल्ला	-	गंगपुरा
परगना	-	मुरादाबाद।
तहसील	-	मुरादाबाद।
जनपद	-	मुरादाबाद।



सम्पत्ति प्रभारी  
मुरादाबाद विकास प्राधिकरण  
मुरादाबाद

अज दिनांक 21 MAY 2024 को एक किता  
धनराशि 2 लाख कल धनराशि 1,000,000/-  
श्री Moradabad Development Author  
को कोषागार मुरादाबाद से विक्रय किया।

मुख्य सेक्रेटरी  
कोषागार मुरादाबाद

21 MAY 2024

RECEIVED





उत्तर प्रदेश UTTAR PRADESH  
कार्यालय मुख्य कृषि अधिकारी  
मुरादाबाद  
मुख्य कृषि अधिकारी  
मुरादाबाद-1400  
खासगार-1401

M  
B  
U

C 511839

C 511839

21 MAY 2024

विक्रय-विलेख

भूमि का प्रकार	-	कृषि
गाटा सं०	-	650/1 एवं 650/2
क्षेत्रफल	-	0.2591 (Rounded Off 0.2600) हे०
ग्राम/मोहल्ला	-	मंगपुरा
परगना	-	मुरादाबाद।
तहसील	-	मुरादाबाद।
जनपद	-	मुरादाबाद।



सम्पत्ति प्रभारी  
मुरादाबाद विकास प्राधिकरण  
मुरादाबाद

00003

21 MAY 2024

अजय दिनांक ..... को एक किता  
घनराशि 20332 कुल घनराशि 1500000 -  
श्री. मुरादाबाद Development Authority  
को कोषागार मुरादाबाद से विक्रय किया।

मुख्य सेक्रेट्रिया  
कोषागार मुराद

21 MAY 2024

00003





C 511840

C 511840

21 MAY 2024

विक्रय-विलेख

भूमि का प्रकार	-	कृषि
गाटा सं०	-	650/1 एवं 650/2
क्षेत्रफल	-	0.2591 (Rounded Off 0.2600) हे०
ग्राम/मोहल्ला	-	मंगपुरा
तहसील	-	मुसादाबाद।
जिल्ला	-	मुसादाबाद।
अपद	-	मुसादाबाद।



सम्पात प्रभारी  
मुसादाबाद विकास प्राधिकरण  
मुसादाबाद

00005

21 MAY 2024 को एक किता  
धनराशि 9,00,000.00 कुल धनराशि 1,50,00,000.00  
श्री Moradabad Development Authority  
को कोषागार मुरादाबाद मेरठ प्रखण्ड, मेरठ।

मुख्य सेक्रेटरी  
कोषागार मुरादाबाद

21 MAY 2024

00005







उत्तर प्रदेश UTTAR PRADESH  
 M B D  
 मुख्य कोषाधिकारी  
 मुरादाबाद  
 मुख्य कोषाधिकारी  
 मुरादाबाद-1400  
 कोषागार-1400

511841

C 511841

21 MAY 2024

विक्रय-विलेख

भूमि का प्रकार	-	कृषि
गाटा सं०	-	650/1 एवं 650/2
क्षेत्रफल	-	0.2591 (Rounded Off 0.2600) हे०
ग्राम/मोहल्ला	-	मंगपुरा
परगना	-	मुरादाबाद।
तहसील	-	मुरादाबाद।
जनपद	-	मुरादाबाद।

*[Handwritten signature]*

*[Handwritten signature]*  
 सय्यात प्रभाते  
 मुरादाबाद विकास प्राधिकरण  
 मुरादाबाद

00005

21 MAY 2024

आज दिनांक.....को एक किता  
धनराशि... 2 लाख... कुल धनराशि 15000000-  
श्री.....  
को कोषागार मुरादाबाद से विक्रय किया।  
Moradabad Development Authority  
Moradabad

मुख्य रोडिया  
कोषागार मुरादाबाद

21 MAY 2024

1581120





उत्तर प्रदेश UTTAR PRADESH

C 511842

C 511842



21 MAY 2021

विक्रय-विलेख

भूमि का प्रकार  
गाटा सं०  
क्षेत्रफल  
ग्राम/मोहल्ला  
परगना  
तहसील  
जनपद

-  
-  
-  
-  
-  
-  
-

कृषि  
650/1 एवं 650/2  
0.2591 (Rounded Off 0.2600) हे०  
मंगपुरा  
मुरादाबाद।  
मुरादाबाद।  
मुरादाबाद।

सम्पात प्रभाषी  
मुरादाबाद विकास प्राधिकरण  
मुरादाबाद.

00005

21 MAY 2024

अज दिनांक.....को एक किता

धनराशि 15000000 रु. को कोषागार मुरादाबाद से विक्रय किया।

श्री कोषागार मुरादाबाद से विक्रय किया।  
Moradabad Development Authority  
Moradabad

को कोषागार मुरादाबाद से विक्रय किया।

मुख्य सचिव

कोषागार मुरादाबाद

कोषागार मुरादाबाद

21 MAY 2024

00005



भारतीय गैर न्यायिक INDIA NON JUDICIAL

भारत

रु. 20000

बीस हजार रुपये

TWENTY THOUSAND RUPEES

Rs. 20000

INDIA

उत्तर प्रदेश UTTAR PRADESH

C 511843

C 511843


उत्तर प्रदेश  
 विकास कार्यालय मुख्य कार्याधिकारी  
 मुरादाबाद  
 मुख्य कार्याधिकारी  
 मुरादाबाद-14001  
 कोषागार-14001

M B D

21 MAY 2024

विक्रय-विलेख

भूमि का प्रकार	-	कृषि
गाटा सं०	-	650/1 एवं 650/2
क्षेत्रफल	-	0.2591 (Rounded Off 0.2600) हे०
ग्राम/मोहल्ला	-	मंगपुरा
परगना	-	मुरादाबाद।
तहसील	-	मुरादाबाद।
जनपद	-	मुरादाबाद।



  
 सत्यजित प्रभारी  
 मुरादाबाद विकास प्राधिकरण  
 मुरादाबाद

000005

21 MAY 2024

अ-3) दिनांक 21 MAY 2024 को एक किता  
धनराशि 5 0000 कुल धनराशि 15000000 -  
श्री Moradabad Development Authority  
को कोषागार मुरादाबाद Moradabad दिया।

मुख्य रोकिडिया  
कोषागार मुरादाबाद  
21 MAY 2024

000005





21 MAY 2024

विक्रय-विलेख

भूमि का प्रकार	-	कृषि
गाटा सं०	-	650/1 एवं 650/2
क्षेत्रफल	-	0.2591 (Rounded Off 0.2600) हे०
ग्राम/मोहल्ला	-	मंगपुरा
परगना	-	मुरादाबाद।
तहसील	-	मुरादाबाद।
जनपद	-	मुरादाबाद।



सम्पत्ति प्रभारी  
मुरादाबाद विकास प्राधिकरण  
मुरादाबाद

30005



राज दिनांक 21 MAY 2024 को एक किलो  
घनराशि 15000 किलो घनराशि 15000 000  
श्री. Moradabad Development Authority  
को कोषागार मुरादाबाद में स्थित किया।

मुख्य रोकड़िया  
21 MAY 2024 कोषागार मुरादाबाद

448172 3





भारतीय गैर न्यायिक INDIA NON JUDICIAL

₹.20000

बीस हजार रुपये

भारत

TWENTY  
THOUSAND RUPEES

Rs.20000

INDIA

उत्तर प्रदेश UTTAR PRADESH

C 511845

C 511845


कार्यालय मुख्य कोषाधिकारी  
मुन्सादाबाद  
मुख्य कोषाधिकारी  
मुन्सादाबाद-1400  
कोषागार-1400

M  
B  
D

21 MAY 2024

विक्रय-विलेख

भूमि का प्रकार	-	कृषि
गाटा सं०	-	650/1 एवं 650/2
क्षेत्रफल	-	0.2591 (Rounded Off 0.2600) हे०
ग्राम/मोहल्ला	-	मंगपुरा
परगना	-	मुन्सादाबाद।
तहसील	-	मुन्सादाबाद।
जनपद	-	मुन्सादाबाद।



मुख्य कोषाधिकारी  
मुन्सादाबाद विकास प्राधिकरण,  
मुन्सादाबाद

00005

21 MAY 2024

प्लान दिनांक ..... को एक कित्त  
मुरादाबाद विकास प्राधिकरण  
Moradabad Development Authority  
श्री ..... Moradabad  
को कोषागार मुरादाबाद से विक्रय किया।

मुख्य रेकर्डिया  
कोषागार मुरादाबाद  
21 MAY 2024



21 MAY 2024






C 511846

C 511846

उत्तर प्रदेश UTTAR PRADESH



M  
B  
D.

21 MAY 2024

विक्रय-विलेख

भूमि का प्रकार	-	कृषि
गाटा सं०	-	650/1 एवं 650/2
क्षेत्रफल	-	0.2581 (Rounded Off 0.2600) हे०
ग्राम/मोहल्ला	-	मंगपुरा
परगना	-	मुरादाबाद।
तहसील	-	मुरादाबाद।
जनपद	-	मुरादाबाद।

*(Handwritten signature)*

*(Handwritten signature)*  
सम्पत्ति प्रभारी  
मुरादाबाद विकास प्राधिकरण  
मुरादाबाद

00005

अज दिनांक 21 MAY 2024 को एक किता  
धनराशि १०००० कुल शनखी १२०००० -  
श्री Moradabad Development Authority  
को कोषागार मुरादाबाद में जमा किया।

मुख्य राशिया  
21 MAY 2024 मुरादाबाद



००००५





उत्तर प्रदेश UTTAR PRADESH

A 353755

A 363756



21/MAY 2020

विक्रय-विलेख

भूमि का प्रकार	-	कृषि
गाटा सं०	-	650/1 एवं 650/2
क्षेत्रफल	-	0.2591 (Rounded Off 0.2600) हे०
ग्राम/मोहल्ला	-	मंगूपुरा
परगना	-	मुरादाबाद।
तहसील	-	मुरादाबाद।
जनपद	-	मुरादाबाद।



कमाला मुक्त कोषाधिकारी  
मुरादाबाद किराजत अधिकाता  
मुरादाबाद

21 MAY 2024

जन्म दिनांक 21 MAY 2024 को एक भिन्ना  
धनराशि 15000/- मराठा राशि 15000/-  
श्री ~~Moradabad~~ Development Authority  
को कोषागार मुरादाबाद से विक्रय किया।  
Moradabad

मुख्य रोकडिया  
कोषागार मुरादाबाद  
21 MAY 2024

037550 A






उत्तर प्रदेश UTTAR PRADESH

A 363757

A 363757



21 MAY 2021

विक्रय-विलेख

भूमि का प्रकार	-	कृषि
गाटा सं०	-	650/1 एवं 650/2
क्षेत्रफल	-	0.2591 (Rounded Off 0.2600) हे०
ग्राम/मोहल्ला	-	मंगपुरा
परगना	-	मुरादाबाद।
तहसील	-	मुरादाबाद।
जनपद	-	मुरादाबाद।



सम्यक्ति प्रभाती  
मुरादाबाद विकास प्राधिकरण  
मुरादाबाद

21 MAY 2024

एक दिनांक ..... की एक विस्तृत  
धनराशि 150000 कुल धनराशि 15000000 -  
श्री ..... **Moradabad Development Authority**  
को कोषागार मुरादाबाद से विक्रय किया। **Moradabad**

मुख्य रोकटिया  
कोषागार मुरादाबाद  
21 MAY 2024



RECEIVED A






उत्तर प्रदेश UTTAR PRADESH

A 363758

A 363758



21 MAY 2021

विक्रय-विलेख

भूमि का प्रकार	-	कृषि
गाटा सं०	-	650/1 एवं 650/2
क्षेत्रफल	-	0.2591 (Rounded Off 0.2600) हे०
ग्राम/मोहल्ला	-	मंगपुरा
परगना	-	मुरादाबाद।
तहसील	-	मुरादाबाद।
जनपद	-	मुरादाबाद।



सत्यंति प्रभाती  
मुरादाबाद विकास प्राधिकरण  
मुरादाबाद

21 MAY 2024

जन्म दिनांक ..... को एक किता  
धनराशि 1500000 - कुल धनराशि 15000000 -  
श्री ..... Muradabad Development Authority  
को कोषागार मुरादाबाद से विक्रय Muradabad

मुख्य सेक्रेटरी  
कोषागार मुरादाबाद  
21 MAY 2024



SECRET A






उत्तर प्रदेश UTTAR PRADESH

A 363759

A 363759



21 MAY 2021

विक्रय-विलेख

भूमि का प्रकार	-	कृषि
गाटा सं०	-	650/1 एवं 650/2
क्षेत्रफल	-	0.2591 (Rounded Off 0.2600) हे०
ग्राम/मोहल्ला	-	मंगपुरा
परगना	-	मुरादाबाद।
तहसील	-	मुरादाबाद।
जनपद	-	मुरादाबाद।



समर्थित प्रभारी  
मुरादाबाद विकास प्राधिकरण  
मुरादाबाद

00001



अंक दिनांक 21 MAY 2024 को एक किता  
घनराशि 15000 कुल घनराशि 1500000  
श्री Moradabad Development Authority  
को कोषागार मुरादाबाद से विक्रय किता Moradabad

मुख्य सेक्रेटरी  
कोषागार मुरादाबाद

21 MAY 2024

SET/2024 A






उत्तर प्रदेश **UTTAR PRADESH**

A 363760

A 363760



21 MAY 2024

विक्रय-विलेख

भूमि का प्रकार	-	कृषि
गाटा सं०	-	650/1 एवं 650/2
क्षेत्रफल	-	0.2591 (Rounded Off 0.2600) हे०
ग्राम/मोहल्ला	-	गंगपुरा
परगना	-	मुरादाबाद।
तहसील	-	मुरादाबाद।
जनपद	-	मुरादाबाद।



समर्पित प्रस्ताव  
मुरादाबाद विकास प्राधिकरण  
मुरादाबाद



भारतीय गैर न्यायिक INDIA NON JUDICIAL

₹. 15000

पन्द्रह हजार रुपये

भारत

FIFTEEN THOUSAND RUPEES


Rs. 15000

INDIA

उत्तर प्रदेश UTTAR PRADESH

A 363761

A 363761



21 MAY 2024

विक्रय-विलेख

भूमि का प्रकार	-	कृषि
गाटा सं०	-	650/1 एवं 650/2
क्षेत्रफल	-	0.2591 (Rounded Off 0.2600) हे०
ग्राम/मोहल्ला	-	गंगपुरा
परगना	-	मुआदाबाद।
तहसील	-	मुआदाबाद।
जनपद	-	मुआदाबाद।



सहस्रिय अधिकारी  
मुआदाबाद विकास अधिकरण  
मुआदाबाद

21 MAY 2024

00021



नया दिनांक \_\_\_\_\_ को एक किता  
धनराशि 15000 कुल धनराशि 1500000 - 4  
श्री \_\_\_\_\_ Moradabad Development Authority  
को कोषागार मुरादाबाद से विक्रय किया। Moradabad

मुख्य रिकॉर्डिया  
कोषागार मुरादाबाद  
21 MAY 2024

MORAD A








A 33752

A 363762

उत्तर प्रदेश UTTAR PRADESH

उत्तर प्रदेश



21 MAY 2024

विक्रय-विलेख

भूमि का प्रकार	-	पे
गाटा सं०	-	30/1 एवं 650/2
क्षेत्रफल	-	2591 (Rounded Off 0.2600) हे०
ग्राम/मोहल्ला	-	गंगपुरा
परगना	-	मुरादाबाद।
तहसील	-	मुरादाबाद।
जनपद	-	मुरादाबाद।

*[Handwritten signature]*



सम्बन्धित प्रभारी  
वि. विकास प्राधिकरण  
मुरादाबाद

21 MAY 2024

अज दिनांक \_\_\_\_\_ को एक किता  
धनराशि 1500 - ₹150000 ₹150000  
श्री \_\_\_\_\_ Development Authority  
को कोषागार मुरादाबाद से विक्रय किया।  
Morsdabad



मुख्य सेक्रेटरी  
कोषागार मुरादाबाद

21 MAY 2024






उत्तर प्रदेश UTTAR PRADESH

A 363763

A 363763



21 MAY 2024

विक्रय-विलेख

भूमि का प्रकार	-	कृषि
गाटा सं०	-	650/1 एवं 650/2
क्षेत्रफल	-	0.2591 (Rounded Off 0.2600) हे०
ग्राम/मोहल्ला	-	मंगूपुरा
परगना	-	मुरादाबाद।
तहसील	-	मुरादाबाद।
जनपद	-	मुरादाबाद।



सम्पत्ति प्रभारी  
मुरादाबाद विकास प्राधिकरण  
मुरादाबाद

21 MAY 2024

अल्प मित्तक... को एक किता...  
धर्मशास्त्रि... कुल... 1500000...  
श्री श्री...  
कोषागार मुरादाबाद से विक्रय कि...  
Mumbai Development Authority  
Mumbai



मुख्य अधिकारिया  
कोषागार मुरादाबाद  
21 MAY 2024

84788 4



भारतीय गैर न्यायिक INDIA NON JUDICIAL

रु.  
15000

FIFTEEN  
THOUSAND RUPEES

पन्द्रह हजार रुपये

RS.  
15000



उत्तर प्रदेश UTTAR PRADESH

A 363764

A 363764

उत्तर प्रदेश  
कार्यालय मुख्य कोषाधिकारी  
मुरादाबाद  
मुख्य कोषाधिकारी  
मुरादाबाद-201407  
कोषागार  
21 MAY 2024

विक्रय-विलेख

भूमि का प्रकार	-	कृषि
गाटा सं०	-	650/1 एवं 650/2
क्षेत्रफल	-	0.2591 (Rounded Off 0.2600) हे०
ग्राम/मोहल्ला	-	मंगूपुरा
परगना	-	मुरादाबाद।
तहसील	-	मुरादाबाद।
जनपद	-	मुरादाबाद।

*[Handwritten signature]*



*[Handwritten signature]*  
मुख्य कोषाधिकारी  
मुरादाबाद, विजयल पाठिकरण  
मुरादाबाद

21 MAY 2024

00000

जन्म दिनांक

को एक पन्ना

धनराशि

15000

कुल

15000000

Morsadabad Development Authority

श्री

Morsadabad

को कोषागार मुरादाबाद से विक्रय किया।

मुख्य रेकर्डिया  
कोषागार मुरादाबाद  
21 MAY 2024






उत्तर प्रदेश UTTAR PRADESH

A 363765

A 363765



21/MAY 2024

विक्रय-विलेख

भूमि का प्रकार	-	कृषि
गाटा सं०	-	650/1 एवं 650/2
क्षेत्रफल	-	0.2591 (Rounded Off 0.2600) हे०
ग्राम/मोहल्ला	-	मंगूपुरा
परगना	-	मुरादाबाद।
तहसील	-	मुरादाबाद।
जनपद	-	मुरादाबाद।



सम्पत्ति प्रभारी  
मुरादाबाद विकास कोषाधिकारी  
मुरादाबाद

000001  
दिनांक 21/MAY/2024 को एक किता  
धनराशि 13000000 कुल धनराशि 1300000000  
श्री \_\_\_\_\_ Moradabad Development Authority  
को कोषागार मुरादाबाद से विक्रय किया। Moradabad

मुख्य सेक्रेट्रिया  
कोषागार मुरादाबाद

21/MAY/2024

SECRET A





भारतीय न्यायिक INDIA NON JUDICIAL

₹. 15000

पन्द्रह हजार रुपे

FIFTEEN THOUSAND RUPEES

Rs. 15000

INDIA

उत्तर प्रदेश UTTAR PRADEH

A 363766

A 363766

उत्तर प्रदेश

कार्यालय मुख्य कृषि अधिकारी  
मुरादाबाद

M B D. M B D.

मुख्य कृषि अधिकारी  
मुरादाबाद-1400

कार्यालय-1400

21 MAY 2024

विक्रय-विलेख

भूमिका प्रकार	-	कृषि
गाह सं०	-	650/1 एवं 650/2
क्षेत्रफल	-	0.2591 (Rounded Off 0.2600) हे०
ग्राम/मोहल्ला	-	मंगूपुरा
परगना	-	मुरादाबाद।
तहसील	-	मुरादाबाद।
जनपद	-	मुरादाबाद।

सम्पत्ति प्रभारी  
मुरादाबाद विकास प्राधिकरण  
मुरादाबाद

21 MAY 2024

00001

राज्य दिनांक को एक किला  
धनराशि 15000 कुल धनराशि 15000000

श्री Morsadabad Development Authority

को कोषागार मुरादाबाद से विक्रय किया। Morsadabad

मुख्य सेक्रेटरी  
कोषागार मुरादाबाद  
21 MAY 2024

ENCLOSURE A



भारतीय गैर न्यायिक INDIA NON JUDICIAL

रु.  
15000

पन्द्रह हजार रुपये

भारत

FIFTEEN  
THOUSAND RUPEES

Rs.  
15000

INDIA

उत्तर प्रदेश UTTAR PRADESH

A 363767

A 363767

उत्तर प्रदेश

कार्यालय मुख्य कोषाधिकारी  
मुंबई

M B D. M B D.

मुख्य कोषाधिकारी  
मुंबई-400

कोषागार-1400

विक्रय-विलेख

21 MAY 2024

भूमि का प्रकार -  
गाटा सं० -  
क्षेत्रफल -  
ग्राम/मोहल्ला -  
परगना -  
तहसील -  
जनपद -

कृषि -  
650/1 एवं 650/2  
0.2591 (Rounded Off 0.2600) हे०  
मंगपुरा  
मुंबईबाद।  
मुंबईबाद।  
मुंबईबाद।

सम्पत्ति प्रभारी  
मुंबईबाद विकास प्राधिकरण  
मुंबईबाद

00021



21 MAY 2024 को एक फीता  
धनराशि 15000 कुल धनराशि 15000000  
श्री Moradabad Development Authority  
को कोषागार मुरादाबाद से विक्रय किया। Moradabad

मुख्य संयोजक  
कोषागार मुरादाबाद  
21 MAY 2024

757530-1A






उत्तर प्रदेश UTTAR PRADESH

867595

867595



21 MAY 2024

विक्रय-पिलेख

भूमि का प्रकार	-	कृषि
गाटा सं०	-	650/1 एवं 650/2
क्षेत्रफल	-	0.2591 (Rounded Off 0.2600) हे०
ग्राम/मोहल्ला	-	मंगपुरा
परगना	-	मुरादाबाद।
तहसील	-	मुरादाबाद।
जनपद	-	मुरादाबाद।

*(Handwritten signature)*



*(Handwritten signature)*  
समिति प्रधान  
मुरादाबाद विकास प्राधिकरण  
मुरादाबाद

21 MAY 2024  
जन्म दिनांक 21 MAY 2024 का एक कित्ता  
धनराशि 10000 कुल धनराशि 15000000 -  
श्री ~~XXXXXXXXXX~~  
को कोषागार मुख्यालय Development Authority  
Moradabad

मुख्य सेक्रेट्रिया  
कोषागार मुरादाबाद

21 MAY 2024





उत्तर प्रदेश UTTAR PRADESH

867596

867596

उत्तर प्रदेश  
 कार्यालय मुख्य कोषाधिकारी  
 मुरादाबाद

M B D. M B D.


मुख्य कोषाधिकारी  
 मुरादाबाद-1400

कोषागार-1400

21 MAY 2024

विक्रय-विलेख

भूमि का प्रकार	-	कृषि
गाटा सं०	-	650/1 एवं 650/2
क्षेत्रफल	-	0.2591 (Rounded Off 0.2600) हे०
ग्राम/मोहल्ला	-	मंगपुरा
परगना	-	मुरादाबाद।
तहसील	-	मुरादाबाद।
जनपद	-	मुरादाबाद।



सम्पत्ति प्रभारो  
 मुरादाबाद विकास प्राधिकरण  
 मुरादाबाद








उत्तर प्रदेश UTTAR PRADESH

867597

867597



21 MAY 2024

विक्रय-विलेख

भूमि का प्रकार	-	कृषि
गाटा सं०	-	650/1 एवं 650/2
क्षेत्रफल	-	0.2591 (Rounded Off 0.2600) हे०
ग्राम/मोहल्ला	-	मंगूपुरा
परगना	-	मुरादाबाद।
तहसील	-	मुरादाबाद।
जनपद	-	मुरादाबाद।



सम्पत्ति प्रभारी  
मुरादाबाद विकास प्राधिकरण  
मुरादाबाद

000001

दिनांक 21 MAY 2024 का एक किता  
धनराशि 10000 - कुल धनराशि 12000000 -  
श्री ~~.....~~  
को कोषागार Muradabad Development Authority,  
Muradabad

मुख्य रोकड़िया  
कोषागार मुरादाबाद

21 MAY 2024

782788





उत्तर प्रदेश UTTAR PRADESH

867598

867598



21 MAY 2024

विक्रय-विलेख

भूमि का प्रकार	-	कृषि
गाटा सं०	-	650/1 एवं 650/2
क्षेत्रफल	-	0.2591 (Rounded Off 0.2600) हे०
ग्राम/मोहल्ला	-	मंगपुरा
परगना	-	मुरादाबाद।
तहसील	-	मुरादाबाद।
जनपद	-	मुरादाबाद।



समाप्ति प्रभारी  
मुरादाबाद विकास प्राधिकरण  
मुरादाबाद






उत्तर प्रदेश UTTAR PRADESH

867599

867599



21 MAY 2024

विक्रय-विलेख

भूमि का प्रकार	-	कृषि
गाटा सं०	-	650/1 एवं 650/2
क्षेत्रफल	-	0.2591 (Rounded Off 0.2600) हे०
ग्राम/मोहल्ला	-	मंगपुरा
परगना	-	मुरादाबाद।
तहसील	-	मुरादाबाद।
जनपद	-	मुरादाबाद।

सम्पत्ति क्रमांक  
मुरादाबाद विकास प्राधिकरण  
मुरादाबाद

21 MAY 2024

00001

अज दिनक \_\_\_\_\_ को एक किता  
धनराशि 10000 - कुल धनराशि 150000 -

श्री \_\_\_\_\_  
को कोषागार मुरादाबाद से विक्री किया।  
Morsadabad Development Authority  
Morsadabad

मुख्य सेक्रेट्रिया  
कोषागार मुरादाबाद

21 MAY 2024

00001






उत्तर प्रदेश UTTAR PRADESH

867600

867600



21 MAY 2024

विक्रय-विलेख

भूमि का प्रकार	-	कृषि
गाटा सं०	-	650/1 एवं 650/2
क्षेत्रफल	-	0.2591 (Rounded Off 0.2600) हे०
ग्राम/मोहल्ला	-	मंगपुरा
परगना	-	मुरादाबाद।
तहसील	-	मुरादाबाद।
जनपद	-	मुरादाबाद।



सम्पत्ति प्रभारी  
मुरादाबाद विकास प्राधिकरण  
मुरादाबाद

21 MAY 2024

अज्ज दिनाक \_\_\_\_\_ को एक किता  
 धनराशि अ. दिनाक \_\_\_\_\_ कुल धनराशि 15000 000 -  
 श्री धनराशि 10000 - कुल धनराशि \_\_\_\_\_  
 को कोषागार मुरादाबाद से विक्रय किया **Moradabad Development Authority,**  
**Moradabad**

मुख्य सचिव  
 कोषागार मुरादाबाद  
 कोषागार मुरादाबाद  
 21 MAY 2024



008588







उत्तर प्रदेश UTTAR PRADESH

867501

867601



21 MAY 2024

विक्रय-विलेख

भूमि का प्रकार	-	कृषि
गाटा सं०	-	650/1 एवं 650/2
क्षेत्रफल	-	0.2591 (Rounded Off 0.2600) हे०
ग्राम/मोहल्ला	-	मंगपुरा
परगना	-	मुरादाबाद।
तहसील	-	मुरादाबाद।
जनपद	-	मुरादाबाद।



सम्पत्ति प्रभारी  
मुरादाबाद विकास प्राधिकरण  
मुरादाबाद






उत्तर प्रदेश **UTTAR PRADESH**

867602

867602



21 MAY 2024

विक्रय-विलेख

भूमि का प्रकार	-	कृषि
गाटा सं०	-	650/1 एवं 650/2
क्षेत्रफल	-	0.2591 (Rounded Off 0.2600) हे०
ग्राम/मोहल्ला	-	मंगपुरा
परगना	-	मुरादाबाद।
तहसील	-	मुरादाबाद।
जनपद	-	मुरादाबाद।



सम्पत्त प्रभारी  
मुरादाबाद विकास प्राधिकरण  
मुरादाबाद

00001



आज दिनांक 21 MAY 2024 को एक किता  
धनराशि 1,00,00,000/- रु. कुल धनराशि 1,00,00,000/-  
श्री. \_\_\_\_\_  
को कोषागार मुख्यालय में Development Authority  
Morsabad

मुख्य सेक्रेटरी  
कोषागार मसजद  
21 MAY 2024

000000





उत्तर प्रदेश UTTAR PRADESH

887803

867603

उत्तर प्रदेश

कार्यालय मुख्य कार्याधिकारी  
मुरादाबाद

M B D

मुख्य कार्याधिकारी  
मुरादाबाद-1400

M B D

काबागार-1400


21 MAY 2021

विक्रय-विलेख

भूमि का प्रकार  
गाटा सं०  
क्षेत्रफल  
ग्राम/मोहल्ला  
परगना  
तहसील  
जनपद

-  
-  
-  
-  
-  
-  
-

कृषि  
650/1 एवं 650/2  
0.2591 (Rounded Off 0.2600) हे०  
मंगपुरा  
मुरादाबाद।  
मुरादाबाद।  
मुरादाबाद।



सहकार्य अधिकारी  
मुरादाबाद विकास कार्यालय  
मुरादाबाद

00001



21/MAY 2024 को एक फिल  
धनराशि 10000 कुल धनराशि 15000000 -  
श्री. \_\_\_\_\_  
श्री कोषागार मुरादाबाद Development Authority  
Muradabad

मुख्य सेक्रेट्रिया  
कोषागार मुरादाबाद

21/MAY 2024

000008






उत्तर प्रदेश UTTAR PRADESH

867604

867604




21 MAY 2021

विक्रय-विलेख

भूमि का प्रकार  
गाटा सं०  
क्षेत्रफल  
ग्राम/मोहल्ला  
परगना  
तहसील  
जनपद

— कृषि  
— 650/1 एवं 650/2  
— 0.2591 (Rounded Off 0.2600) हे०  
— मंगपुरा  
— मुरादाबाद।  
— मुरादाबाद।  
— मुरादाबाद।



सत्यनंद प्रभारी  
मुरादाबाद विकास प्राधिकरण  
मुरादाबाद

00001

अज दिनांक 21 MAY 2024 को एक किता  
धनराशि 10000 कुल धनराशि 15000 000

श्री \_\_\_\_\_  
को कोषागार मुरादाबाद में निरक्षर डिपॉजिट आथॉरिटी  
Mordabad

मुख्य रोकड़िया  
कोषागार मुरादाबाद  
21 MAY 2024

00001







उत्तर प्रदेश UTTAR PRADESH

867605

867605



21 MAY 2024

भूमि का प्रकार  
गाँवा सं०  
क्षेत्रफल  
ग्राम/मोहल्ला  
परगना  
तहसील  
जनपद

विक्रय-विलेख

— कृषि  
— 650/1 एवं 650/2  
— 0.2591 (Rounded Off 0.2600) हे०  
— मंगपुरा  
— मुरादाबाद।  
— मुरादाबाद।  
— मुरादाबाद।



सत्यंति प्रभारी  
मुरादाबाद विकास प्राधिकरण  
मुरादाबाद





उत्तर प्रदेश UTTAR PRADESH

867606

867606




21 MAY 2024

विक्रय-विलेख

कृषि का प्रकार  
गांवा सं०  
क्षेत्रफल  
ग्राम/मोहल्ला  
परगना  
तहसील  
जनपद

— कृषि  
— 650/1 एवं 650/2  
— 0.2591 (Rounded Off 0.2600) हे०  
— मंगपुरा  
— मुरादाबाद।  
— मुरादाबाद।  
— मुरादाबाद।



सम्पत्ति प्रभारी  
मुरादाबाद विधान प्रधिकरण  
मुरादाबाद

00001

21 MAY 2024

क्रमांक दिनांक को एक किता  
धनराशि 10000/- कुल धनराशि 100000/-

श्री  
को कोषागार मराठा Development Authority  
Moradabad

मुख्य रोकड़िया  
कोषागार मराठा  
21 MAY 2024



000000





उत्तर प्रदेश UTTAR PRADESH

AL 510767

विक्रय-विलेख

भूमि का प्रकार	-	कृषि
गाटा सं०	-	650/1 एवं 650/2
क्षेत्रफल	-	0.2591 (Rounded Off 0.2600) हे०
ग्राम/मोहल्ला	-	मंगपुरा
परगना	-	मुरादाबाद।
तहसील	-	मुरादाबाद।
जन्मपद	-	मुरादाबाद।



सम्पत्ति प्रभारी  
मुरादाबाद विकास प्राधिकरण  
मुरादाबाद

07

24 APR 2024

अज दिनांक.....को एक किता  
धनराशि 500 - कुल धनराशि 15000000 -  
श्री..... Moradabad Development Authority  
को कोषागार मुरादाबाद से विक्रय Moradabad

मुख्य रोकड़िया  
कोषागार मुरादाबाद  
24 APR 2024





उत्तर प्रदेश UTTAR PRADESH

AL 510768

विक्रय-विलेख

भूमि का प्रकार	-	कृषि
गाटा सं०	-	650/1 एवं 650/2
क्षेत्रफल	-	0.2591 (Rounded Off 0.2600) हे०
ग्राम/मोहल्ला	-	मंगूपुरा
परगना	-	मुरादाबाद।
तहसील	-	मुरादाबाद।
जनपद	-	मुरादाबाद।



सम्पत्ति प्रभारी  
मुरादाबाद विकास प्राधिकरण  
मुरादाबाद

24 APR 2024

प्लॉट दिनांक \_\_\_\_\_ को एक कित्त  
घनराशि 500 कुल घनराशि 15000000-  
श्री \_\_\_\_\_ Moradabad Development Authority  
को कोषागार मुरादाबाद से विक्रय किया। Moradabad

मुख्य रिकॉर्डिया  
कोषागार मुरादाबाद  
24 APR 2024








उत्तर प्रदेश UTTAR PRADESH

AL 510769

विक्रय-विलेख

भूमि का प्रकार	-	कृषि
गाटा सं०	-	650/1 एवं 650/2
क्षेत्रफल	-	0.2591 (Rounded Off 0.2600) हे०
ग्राम/मोहल्ला	-	मंगपुरा
परगना	-	मुरादाबाद।
तहसील	-	मुरादाबाद।
जनपद	-	मुरादाबाद।



  
 सम्पादन प्रभारी  
 मुरादाबाद विभाजन प्राधिकरण  
 मुरादाबाद

24 APR 2024



अज दिनाक \_\_\_\_\_ का एक फिता  
धनराशि 500- कुल धनराशि 150 00 000-  
श्री \_\_\_\_\_  
को कोषागार मुरादाबाद से विक्रय किला  
Moradabad Development Authori...  
Moradabad

मुख्य शिफटिया  
कोषागार मुरादाबाद

24 Apr 2024






उत्तर प्रदेश UTTAR PRADESH

AL 510770

विक्रय-विलेख

भूमि का प्रकार	-	कृषि
गाटा सं०	-	650/1 एवं 650/2
क्षेत्रफल	-	0.2591 (Rounded Off 0.2600) हे०
ग्राम/मोहल्ला	-	मंगूपुरा
परगना	-	मुस्तादाबाद।
तहसील	-	मुस्तादाबाद।
जनपद	-	मुस्तादाबाद।



सम्पत्ति प्रभारी  
मुस्तादाबाद विकास प्राधिकरण  
मुस्तादाबाद

24 APR 2024

अज दिनाक.....को एक किता  
घनराशि 500- कुल घनराशि 150 00 000-  
श्री.....Muradabad Development Authority  
को कोषागार मुरादाबाद से विक्रय Muradabad

मुख्य सेक्रेट्रिया  
कोषागार मुरादाबाद

24 APR 2024





उत्तर प्रदेश UTTAR PRADESH


AL 510771

विक्रय-विलेख

भूमि का प्रकार	-	कृषि
गाटा सं०	-	650/1 एवं 650/2
क्षेत्रफल	-	0.2591 (Rounded Off 0.2600) हे०
ग्राम/मोहल्ला	-	मंगपुरा
परगना	-	मुरादाबाद।
तहसील	-	मुरादाबाद।
जनपद	-	मुरादाबाद।





  
सम्पादन प्रबन्धी  
मुरादाबाद विकास प्राधिकरण  
मुरादाबाद

24 APR 2024



अंश दिनांक.....को एक किता  
धनराशि 500- कुल धनराशि 150,00,000-  
श्री.....Moradabad Development Authority  
को कोषागार मुरादाबाद से विक्रय कि Moradabad

मुख्य सेक्रेट्रिया  
कोषागार मुरादाबाद

24 APR 2024





उत्तर प्रदेश UTTAR PRADESH

AL 510772

विक्रय-विलेख

भूमि का प्रकार	-	कृषि
गाटा सं०	-	650/1 एवं 650/2
क्षेत्रफल	-	0.2591 (Rounded Off 0.2600) हे०
ग्राम/मोहल्ला	-	मंगपुरा
परगना	-	मुरादाबाद।
तहसील	-	मुरादाबाद।
जनपद	-	मुरादाबाद।



सम्पत्ति प्रभारी  
मुरादाबाद विकास प्राधिकरण  
मुरादाबाद

24 APR 2024

आज दिनांक को एक किता

घनराशि 500- कुल घनराशि 150 00000-

श्री Moradabad Development Authority

को कोषागार मुरादाबाद से विक्रय Moradabad

मुख्य शिकड़िया  
कोषागार मुरादाबाद

24 APR 2024







उत्तर प्रदेश UTTAR PRADESH

AL 510773

विक्रय-विलेख

भूमि का प्रकार	-	कृषि
गाटा सं०	-	650/1 एवं 650/2
क्षेत्रफल	-	0.2591 (Rounded Off 0.2600) हे०
ग्राम/मोहल्ला	-	मंगूपुरा
परगना	-	मुरादाबाद।
तहसील	-	मुरादाबाद।
जनपद	-	मुरादाबाद।



सम्पत्ति प्रभारी  
मुरादाबाद विकास प्राधिकरण  
मुरादाबाद

24 APR 2024

अज दिनाक.....को एक कित।

धनराशि 500- कुल धनराशि 15000000-

श्री..... **Moradabad Development Authority**

को कोषागार मुरादाबाद से विक्रय लि **Moradabad**

मुख्य रोकड़िया  
कोषागार मुरादाबाद

24 APR 2024





उत्तर प्रदेश UTTAR PRADESH

AL 510774

विक्रय-विलेख

भूमि का प्रकार	-	कृषि
गाटा सं०	-	650/1 एवं 650/2
क्षेत्रफल	-	0.2591 (Rounded Off 0.2600) हे०
ग्राम/मोहल्ला	-	मंगपुरा
परगना	-	मुरादाबाद।
तहसील	-	मुरादाबाद।
जनपद	-	मुरादाबाद।



सम्बन्धित प्रभार  
मुरादाबाद विकास प्राधिकरण  
मुरादाबाद

24 APR 2024

आज दिनांक.....को एक किता

धनराशि 500 - कुल धनराशि 15000000 -

श्री..... Moradabad Development Authority

को कोषागार मुरादाबाद से विक्रय Moradabad

मुख्य सेक्रेट्रिया  
कोषागार मुरादाबाद

24 APR 2024





उत्तर प्रदेश UTTAR PRADESH

AL 510775

विक्रय-विलेख

भूमि का प्रकार	-	कृषि
गाटा सं०	-	650/1 एवं 650/2
क्षेत्रफल	-	0.2591 (Rounded Off 0.2600) हे०
ग्राम/मोहल्ला	-	मंगपुरा
परगना	-	मुसादाबाद।
तहसील	-	मुसादाबाद।
जनपद	-	मुसादाबाद।



सम्पत्ति प्रभारी  
मुसादाबाद विकास प्राधिकरण  
मुसादाबाद

24 APR 2024

अज दिनांक.....को एक किता  
धनराशि 500 - कुल धनराशि 15000000 -  
श्री.....Moradabad Development Authority  
को कोषागार मुरादाबादे से विक्रय किये Moradabad

मुख्य रोकडिया  
कोषागार मुरादाबाद

24 APR 2024






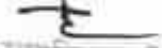
उत्तर प्रदेश UTTAR PRADESH

AL 510776

विक्रय-विलेख

भूमि का प्रकार	-	कृषि
गाटा सं०	-	650/1 एवं 650/2
क्षेत्रफल	-	0.2591 (Rounded Off 0.2600) हे०
ग्राम/मोहल्ला	-	मंगपुरा
परगना	-	मुरादाबाद।
तहसील	-	मुरादाबाद।
जनपद	-	मुरादाबाद।



  
सम्पत्ति प्रभारी  
मुरादाबाद विकास प्राधिकरण  
मुरादाबाद

24 APR 2024



अज दिनांक..... को एक किता  
धनराशि 500 - कुल धनराशि 15000000 -  
श्री..... Moradabad Development Authority  
को कोषागार मुरादाबाद से विक्रय किया। Moradabad

मुख्य रोकड़िया  
कोषागार मुरादाबाद

24 APR 2024







उत्तर प्रदेश UTTAR PRADESH

AL 510777

विक्रय-विलेख

भूमि का प्रकार  
गाटा सं०  
क्षेत्रफल  
ग्राम/मोहल्ला  
परगना  
तहसील  
जनपद

—  
—  
—  
—  
—  
—  
—

कृषि  
650/1 एवं 650/2  
0.2591 (Rounded Off 0.2600) हे०  
मंगपुरा  
मुरादाबाद।  
मुरादाबाद।  
मुरादाबाद।



सम्पत्ति प्रभारी  
मुरादाबाद विकास प्राधिकरण  
मुरादाबाद

24 APR 2024



जि. दिनांक ..... को एक किता  
 धनराशि 500- कुल धनराशि 150 00 000-  
 श्री Moradabad Development Authority  
 आवेदन नं० 180/2024 से निम्नलिखित

मुख्य रीकड़िया  
 कोषागार मुरादाबाद

विक्रय पत्र

वही सं० : 1

24 APR 2024 पत्र सं० : 7747

वर्ष : 2024

प्रतिफल - 23085810 स्टाम्प शुल्क - 1616050 बाजारी मूल्य - 23086000 पंजीकरण शुल्क - 230860 प्रतिनिधिकरण शुल्क - 80 योग : 230940

श्री मुरादाबाद विकास प्राधिकरण द्वारा  
 प्र०स० राजीव रतन प्रताप सिंह अधिकृत पदाधिकारी/ प्रतिनिधि,  
 पुत्र श्री राजेन्द्र सिंह  
 व्यवसाय : नौकरी  
 निवासी : मु०वि०प्रा० मुरा०

ए



श्री. मुरादाबाद विकास प्राधिकरण द्वारा  
 ने यह लेखपत्र इस कार्यालय में दिनांक  
 06/06/2024 एवं 11:36:34 AM बजे  
 निबंधन हेतु पेश किया।

प्र०स० राजीव रतन प्रताप सिंह अधिकृत  
 पदाधिकारी/ प्रतिनिधि

रजिस्ट्रार/अधिकारी के हस्ताक्षर

*[Signature]*

शैलेंद्र कुमार कठेरिया प्रभारी  
 उप निबंधक : सदर द्वितीय  
 मुरादाबाद  
 06/06/2024

श्वेता शर्मा सदर द्वितीय  
 निबंधक लिपिक  
 06/06/2024






उत्तर प्रदेश UTTAR PRADESH

AL 510778

विक्रय-विलेख

भूमि का प्रकार	-	कृषि
गाटा सं०	-	650/1 एवं 650/2
क्षेत्रफल	-	0.2591 (Rounded Off 0.2600) हे०
ग्राम/मोहल्ला	-	मंगपुरा
परगना	-	मुरादाबाद।
तहसील	-	मुरादाबाद।
जनपद	-	मुरादाबाद।



सम्पत्ति प्रभारी  
मुरादाबाद विद्यमान प्राधिकरण  
मुरादाबाद

24 APR 2024 को एक कित्ता  
 आज दिनांक 24 APR 2024 को एक कित्ता  
 धनराशि 500 - कुल धनराशि 150 00 000  
 श्री Moradabad Development Authority  
 को कोषागार मुरादाबाद में भिजवा दिया।

मुख्य रोकडिया  
 कोषागार मुरादाबाद

प्रिंट करें

24 APR 2024



शेता चर्मा सेंटर दितीय  
 निबंधक लिपिक मुरादाबाद  
 06/06/2024



# भारतीय गैर न्यायिक

पचास  
रुपये  
रु. 50



FIFTY  
RUPEES  
Rs. 50

INDIA NON JUDICIAL

उत्तर प्रदेश UTTAR PRADESH

CN 255540

साक्षी नम्बर 1 -

हस्ताक्षर

नाम श्री सुनील कुमार शर्मा

पदनाम - क्षेत्रीय लेखपाल, ग्राम मंगूपुरा, तहसील व जिला मुरादाबाद।

पिता का नाम - श्री सुरेश कुमार शर्मा-



साक्षी नम्बर 2 -

हस्ताक्षर

नाम - श्री सीता राम

पदनाम - लेखपाल, मुरादाबाद विकास प्राधिकरण, मुरादाबाद।

पिता का नाम - श्री गोपाल सिंह



हस्ताक्षर विक्रेता

सम्पत्ति विभागी  
मुरादाबाद विकास प्राधिकरण  
मुरादाबाद विकास  
प्राधिकरण से अधिकृत  
अधिकारी

हस्ताक्षर क्रेता

16 APR 2024

दिनांक 16 APR 2024  
धनराशि 50 - कुल धनराशि 25000000

श्री. Municipal Development Authority,  
को कोषागार मुरादाबाद, जिला मुक्तपुरा  
आवेदन सं०: 2023000019022845

मुख्य अधिकारी  
कोषागार मुरादाबाद

वही सं०: APR 2024 रजिस्ट्रेशन सं०: 7747

वर्ष: 2024

निष्पादन लेखपत्र वाद सुनने व समझने मजमुन व प्राप्त धनराशि रु प्रलेखानुसार उक्त विक्रेता:

श्री मैसर्स सालार ओवरसीज के द्वारा प्रोपराईटर मौहम्मद मुस्लिम पुत्र श्री कुदरतउल्ला

निवासी: मो० मुफ्ती टोला अशरफी हाउस मुरा०

व्यवसाय: अन्य

क्रेता:



श्री मुरादाबाद नज्दस प्रा० करण के द्वारा प्र०स० राजीव रतन प्रताप सिंह पुत्र श्री राजेन्द्र सिंह

निवासी: मु०वि०प्रा० मुरा०

व्यवसाय: नोकरी



ने निष्पादन रजिस्ट्रार किया। जिनकी पहचान पहचानकर्ता:

श्री सतीश कुमार शर्मा पुत्र श्री सुरेश कुमार शर्मा

निवासी: श्री श्री. लोधीपाल ग्राम मंगपुरा मुरा०

व्यवसाय: नोकरी

पहचानकर्ता: 2



श्री सीता राम पुत्र श्री गोपाल सिंह

निवासी: मु०वि०प्रा० मुरा०

व्यवसाय: नोकरी



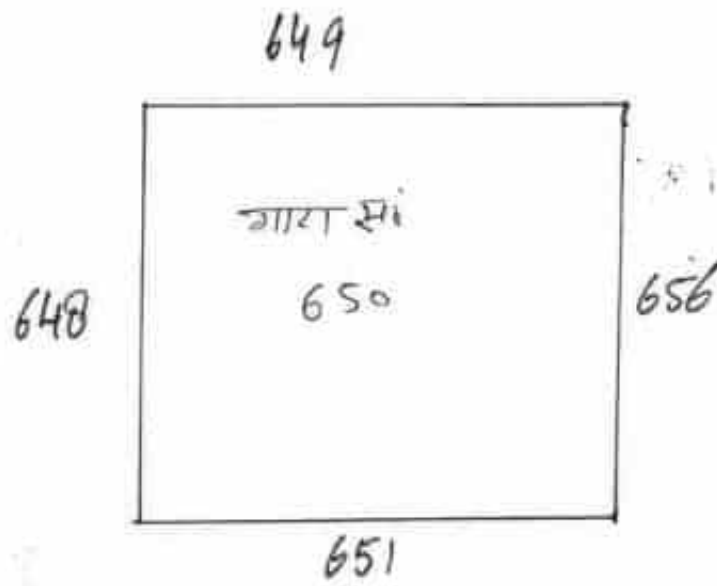
ने की। प्रत्यक्ष भद्र साक्षियों के निश्चिन्त अंगूठे नियमानुसार लिए गए हैं।  
दिष्पणी:

रजिस्ट्रीकरण अधिकारी के हस्ताक्षर


श्री. कृष्ण कठेरिया प्रभारी  
सह निबंधक - सदर द्वितीय  
मुरादाबाद  
06/06/2024

## नजरी नक्शा



ग्राम-मंगपुरा तहसील व जिला मुरादाबाद स्थित गाटा सं०-650/1 रकबा 0.1300 व गाटा सं०-650/2 रकबा 0.1300 कुल दो किता रकबा 0.2600, आकार पत्र 41 व 45 के अनुसार गाटा सं०-650 का कुल क्षेत्रफल 0.64 एकड़ अर्थात् 0.2591 हैक्टे० (Rounded off 0.2600) हैक्टे०।



  
(सीताराम)  
लेखपाल,  
मु०वि०प्रा०, मुरादाबाद

  
(राजपाल सिंह)  
लेखपाल,  
मु०वि०प्रा०, मुरादाबाद


  
(महमूद हसन)  
लेखपाल,  
मु०वि०प्रा०, मुरादाबाद

  
(वीरेन्द्र सिंह)  
राजस्व निरीक्षक,  
मु०वि०प्रा०, मुरादाबाद  


आवेदन सं०: 202400719022845

बही संख्या 1 जिल्द संख्या 15128 के पृष्ठ 265 से 286 तक क्रमांक 7747 पर दिनांक 06/06/2024 को रजिस्ट्रीकृत किया गया।

रजिस्ट्रीकरण अधिकारी के हस्ताक्षर

  
श्री. अनेन्द्र कुमार कठेरिया प्रभारी  
उप निबंधक : सदर द्वितीय

मुरादाबाद  
06/06/2024

प्रिंट करे

