

कार्यालय उप निबंधक सदर द्वितीय मुरादाबाद जनपद मुरादाबाद

आवेदन संख्या :2202526503082

प्रमाण संख्या :22025265002808

भार मुक्त प्रमाण-पत्र  
(रजि० मैनुअल के नियम 328)

श्री. अजय वीर एड पुत्र. एड तहसील मुरादाबाद जिला मुरादाबाद ने निम्नलिखित सम्पत्ति से सम्बन्धित प्रपत्रों/द्वारा प्रस्तुत भार मुदित प्रमाण पत्र हेतु प्राथना पत्र प्रस्तुत किया है।

सम्पत्ति का विवरण : ग्राम/मोहल्ला - मनोहरपुर, वार्ड/परगना- मुरादाबाद, कृषि- मुरादाबाद विकास प्राधिकरण मुरा, कृषि भूमि रकवा- 0.0910 हे व 0.0700 हे, गाटा संख्या 283 व 282

मे एतद्वारा प्रमाणित करता हू कि इंडेक्स सं 02 तथा उससे सम्बन्धित सूची प्रपत्रों की तलाश दिनांक 12/10/2013 से दिनांक 11/10/2025 तक उक्त सम्पत्ति के सम्बन्ध में की गयी जिसमें निम्नलिखित भार पाये गये

कोई भार नहीं पाया गया

दिनांक :13-10-2025

- नोट - 1. इस प्रमाण-पत्र के समस्त विवरण आवेदक द्वारा दिए गए संपत्ति के ब्यौरे के आधार पर दूँटे गए हैं। यदि रजिस्ट्रीकृत लेखपत्र में संपत्ति को आवेदक द्वारा आवेदन में दिये गए वर्णन से किसी दूसरे ढंग से वर्णित किया गया हो तो ऐसे लेखपत्रों से प्राप्त सूचना को प्रमाण पत्र में दर्ज नहीं किया जायेगा।
- वांछित तलाश कार्यालय द्वारा यथासंभव सावधानी के साथ किया गया है, और विभाग प्रमाणपत्र में शामिल सूचना के लिए उत्तरदायी नहीं होगा।
- इस प्रमाण-पत्र में उन लेखपत्रों से सम्बंधित सूचना शामिल नहीं है जो प्रस्तुत हो चुके हैं, परन्तु जिनका आज की तारीख तक रजिस्ट्रीकरण नहीं हुआ है।
- यह प्रमाण-पत्र किसी संपत्ति के स्वत्व का प्रमाण नहीं है।
- 'प्रथम पक्ष' से तात्पर्य बंधक कर्ता से है और 'द्वितीय पक्ष' से तात्पर्य बन्धकी से है।

तलाशकर्ता एवं प्रमाण पत्र बनाने वाले निबन्धन लिपिक: **अपूर्व सक्सेना।**  
मिलान करने वाले निबन्धन लिपिक : **अपूर्व सक्सेना।**

Digitally signed by  
RAM DULARE RAM

उप निबंधक सदर द्वितीय  
मुरादाबाद

# उद्धरण खतौनी

उद्धरण क्रमांक : 115188202510510

33

ग्राम क्रमांक : 115188      ग्राम का नाम (परगना) : मनोहरपुर(मुरादाबाद)      तहसील : मुरादाबाद      जनपद : मुरादाबाद      फसली वर्ष : 1429-1434 (01 जुलाई, 2021 से 30 जून, 2027)      भाग : 1      (1)खाता संख्या : 00307

श्रेणी : 1-क / भूमि जो संक्रमणीय भूमिधरो के अधिकार में हो।

खातेदार का विवरण		खातेदारी प्रारम्भ होने का विवरण		भूमि का विवरण		खातेदार का अंश		
खसरा/गाटा संख्या	(2) नाम/पिता-पति-संरक्षक-प्रबंधक का नाम / जाति कोड / आधार नं० (अन्तिम चार अंक) अथवा पैन नं० (6-9 स्थान के अंक) / पता / जन्मतिथि (अवयस्क हेतु)	(3) न्यायालय का नाम / कम्प्यूटरीकृत वाद संख्या अथवा आदेश संख्या / आदेश का दिनांक / जोत का आधार	(4) वर्ष	(5) गाटा (यूनीक कोड)	(6) गाटे का कुल क्षेत्रफल (हे.)	(7) हिस्से में	(8) क्षेत्रफल में (हे.)	(9) खातेदार द्वारा देय भू-राजस्व
282	1) मुरादाबाद विकास प्राधिकरण मुरादाबाद / एम०डी०ए० / मुरादाबाद	1) अन्य / 416 / 01-08-2007 / दुरस्ती (संशोधन से) 2) अन्य / 416 / 03-06-2007 / वरासत 3) अन्य / 369 / 01-08-2007 / विक्रय 4) अन्य / 270 / 28-08-2008 / विक्रय 5) अन्य / 1252 / 21-06-2008 / विक्रय 6) राजस्व न्यायालय (उप जिला अधिकारी, तहसील स्तर) / T202413540113685 / 10-07-2024 / दुरस्ती (संशोधन से) 7) राजस्व न्यायालय (नायब तहसीलदार) / T202413540118652 / 30-11-2024 / विक्रय	य०1411फ	282(1151880282000012)	0.0700	1)-	1) 0.0700	2.41
							0.0700	

कुल गाटे- 1      कुल क्षेत्रफल- 0.0700 (हेक्टेयर)      कुल भू-राजस्व - 2.41 रुपये      कुल अंश का क्षेत्रफल - ( 0.0700)(हेक्टेयर)

नामान्तरण / परिवर्तन का विवरण		खारिज किया गया			दर्ज किया गया		
(10) न्यायालय का नाम / कम्प्यूटरीकृत वाद संख्या अथवा आदेश संख्या / आदेश का	(11) नाम / पिता-पति-संरक्षक-प्रबंधक का नाम / जाति	(12) गाटे का खसरा नम्बर / यूनीक कोड	(13) क्षेत्रफल (हे.)	(14) नाम / पिता-पति-संरक्षक-प्रबंधक का नाम / जाति कोड /	(15) गाटे का खसरा नम्बर / यूनीक कोड	(16) क्षेत्रफल (हे.)	

दिनांक / नामान्तरण का आधार / डिजिटल हस्ताक्षर नाम / डिजिटल हस्ताक्षर दिनांक	कोड / आधार नं० (अन्तिम चार अंक) अथवा पैन नं० (6-9 स्थान के अंक) / पता / जन्मतिथि (अवयस्क हेतु)			आधार नं० (अन्तिम चार अंक) अथवा पैन नं० (6-9 स्थान के अंक) / पता / जन्मतिथि (अवयस्क हेतु)		
1) अन्य / 416 / 01-08-2007 / दुरस्ती (संशोधन से) / RAM SINGH RAWAT / 19-07-2024	1.1) मुकन्दराम शोराम कल्याण / टुन्डा / नि. ग्राम (शेष क्षेत्रफल : 0.0000)	282(1151880282000012)	1.1) 0.0088	1.1) मुकन्दराम / टुन्डा / नि. ग्राम	282(1151880282000012)	1.1) 0.0030
2) अन्य / 416 / 03-06-2007 / वरासत / RAM SINGH RAWAT / 19-07-2024	1.2) मुकन्दराम / टुन्डा / नि. ग्राम (शेष क्षेत्रफल : 0.0000)		1.2) 0.0030	1.2) राजवीर / मुकन्दराम / नि०ग्राम		1.2) 0.0015
3) अन्य / 369 / 01-08-2007 / विक्रय / RAM SINGH RAWAT / 19-07-2024	2.1) मुकन्दराम शोराम कल्याण / टुन्डा / नि. ग्राम (शेष क्षेत्रफल : 0.0000)		2.1) 0.0088	1.3) शोराम / टुन्डा / नि. ग्राम		1.3) 0.0029
4) अन्य / 270 / 28-08-2008 / विक्रय / RAM SINGH RAWAT / 19-07-2024	2.2) मुकन्दराम / टुन्डा / नि. ग्राम (शेष क्षेत्रफल : 0.0000)		2.2) 0.0030	1.4) प्रेमपाल / मुकन्दराम / नि०ग्राम		1.4) 0.0015
5) अन्य / 1252 / 21-06-2008 / विक्रय / RAM SINGH RAWAT / 19-07-2024	2.2) मुकन्दराम / टुन्डा / नि. ग्राम (शेष क्षेत्रफल : 0.0000)		3.1) 0.0088	1.5) कल्याण / टुन्डा / नि. ग्राम		1.5) 0.0029
6) राजस्व न्यायालय (उप जिला अधिकारी, तहसील स्तर) / T202413540113685 / 10-07-2024 / दुरस्ती (संशोधन से) / RAM SINGH RAWAT / 19-07-2024	3.1) नेतराम / टोडी / नि. ग्राम (शेष क्षेत्रफल : 0.0000)		3.2) 0.0088	2.1) मुकन्दराम / टुन्डा / नि. ग्राम		2.1) 0.0030
7) राजस्व न्यायालय (नायब तहसीलदार) / T202413540118652 / 30-11-2024 / विक्रय / RAM SINGH RAWAT / 02-12-2024	3.2) मेवाराम / टुन्डा / नि. ग्राम (शेष क्षेत्रफल : 0.0000)		3.3) 0.0029	2.2) राजवीर / मुकन्दराम / नि०ग्राम		2.2) 0.0015
	3.3) शोराम / टुन्डा / नि. ग्राम (शेष क्षेत्रफल : 0.0000)		3.4) 0.0029	2.3) शोराम / टुन्डा / नि. ग्राम		2.3) 0.0029
	3.4) कल्याण / टुन्डा / नि. ग्राम (शेष क्षेत्रफल : 0.0000)		3.5) 0.0015	2.4) प्रेमपाल / मुकन्दराम / नि०ग्राम		2.4) 0.0015
	3.5) राजवीर / मुकन्दराम / नि०ग्राम		3.6) 0.0015	2.5) कल्याण / टुन्डा / नि. ग्राम		2.5) 0.0029
			4.1) 0.0264	3.1) प्रेमचन्द्रजेन / स्व.चतरसेन जैन / नि.सिविल लाइन्स 19साके त शहर मुरादाबाद		3.1) 0.0264
			5.1) 0.0264	4.1) जमाल हुसैन / सैययद जाकिर हुसैन / निवासी		4.1) 0.0264
			6.1) 0.0087			5.1) 0.0264

(शेष क्षेत्रफल : 0.0000)  
 3.6) प्रेमपाल /  
 मुकुन्दराम / निग्राम  
 (शेष क्षेत्रफल : 0.0000)  
 4.1) प्रेमचन्द्र जैन /  
 स्व. चतरसैन जैन /  
 नि.सिवित लाइन्स  
 19साके त शहर  
 मुरादाबाद (शेष क्षेत्रफल  
 : 0.0000)  
 5.1) जमाल हुसैन /  
 सैयद जाकिर हुसैन /  
 निवासी -45एफ 8/4 कै  
 जगंज, मुरादाबाद हात  
 नि0ए-8 इंडस्ट्रियल एरिया  
 10शारजाहयू0ए0ई0  
 (शेष क्षेत्रफल : 0.0000)  
 6.1) द्वारा प्रोजेक्ट  
 मैनेजर / ./. (शेष  
 क्षेत्रफल : 0.0000)  
 6.2) अर्गेनाइजेशन रेलवे  
 कम्प्लैक्स / ./. (शेष  
 क्षेत्रफल : 0.0000)  
 6.3) इन्डियन रेलवे  
 बेंतफे घर / ./. (शेष  
 क्षेत्रफल : 0.0000)  
 6.4) शंकर मार्केट के  
 पीछेद्वारा / ./. (शेष  
 क्षेत्रफल : 0.0000)  
 6.5) के.एस.रावत /  
 स्व.के.दार सिंह रावत /

about:blank

6.2) -45एफ 8/4 कै  
 0.0087 जगंज, मुरादाबाद हात  
 6.3) नि0ए-8 इंडस्ट्रियल एरिया  
 0.0087 10शारजाहयू0ए0ई0  
 6.4) 5.1) गोशन  
 0.0088 विल्डटैकप्रा0ति0अत  
 6.5) मुर्तजा अपाटमेन्ट तीसरी  
 0.0087 मंजिल फ्लैटन\_301विल्डिंग  
 7.1) न\_274वी निकट /  
 0.0700 अलफल्लाह जामियानगर  
 आखेला नई दिल्ली 25द्वारा  
 डापरेक्टर मौहम्मदमुस्लिम  
 पुत्र स्व.कु.दरतउल्ला /  
 नि.अशरफी हाऊस शहर  
 व जिला मुरादाबाद  
 6.1) गोशन  
 विल्डटैकप्रा0ति0अत  
 मुर्तजा अपाटमेन्ट तीसरी  
 मंजिल फ्लैटन\_301विल्डिंग  
 न\_274वी निकट /  
 अलफल्लाह जामियानगर  
 आखेला नई दिल्ली 25द्वारा  
 डापरेक्टर मौहम्मदमुस्लिम  
 पुत्र स्व.कु.दरतउल्ला /  
 नि.अशरफी हाऊस शहर  
 व जिला मुरादाबाद  
 7.1) मुरादाबाद विकास  
 प्राधिकरण मुरादाबाद /  
 एम0डी0ए0 / मुरादाबाद

6.1)  
 0.0436  
 7.1)  
 0.0700

निवासी आशियाना (शेष  
क्षेत्रफल : 0.0000)  
7.1) गोशन  
विल्डेटैकपा0लि0अल  
मूर्तजा अपाटमेन्ट तीसरी  
मं / अलफत्लाह  
जामियानगर आखेला नई  
दिस्ती 25द्वारा डायरेक /  
नि.अशरफी हाऊ स  
शहर व जिला मुरादाबाद  
(शेष क्षेत्रफल : 0.0000)

(17)भूमि के सम्बन्ध में विचाराधीन राजस्व वाद/वादों की कम्प्यूटरीकृत संख्या :

(18)बंधक/बंधक-मुक्त होने की स्थिति

(18.1)बंधक होने की स्थिति (संस्था अथवा बैंक का नाम/कोड/बंधक का दिनांक/धनराशि/आवेदन संख्या/खातेदार(पिता-पति-संरक्षक)) :

(18.2)बंधक-मुक्त होने की स्थिति (संस्था अथवा बैंक का नाम/कोड/बंधक-मुक्त का दिनांक/धनराशि/आवेदन संख्या/खातेदार(पिता-पति-संरक्षक)) :

(19)अभ्युक्ति :

पूर्व आदेशों का विवरण

- 1) 1415फ आदेशानुसार श्रीमान उपजिलाधिकारी सदर मुरादाबाद वाद स.6/2008धारा161जि0वि0अधिनियम आदेश दि.19.5.08के अत्रगतइण्डियन रेलवे बेलफे यर आर्गेनाइजेशन रेलवे काम्पलैक्स शंकर मार्के ट के पीछे द्वारा प्रोजेक्ट मैनेजर के .एस.रावत पुत्र स्व0के दार सिंह रावतनिवासी आशियाना बनाम ग्राम सभा मनोहरपुर
- 2) तहसील मुरादाबाद द्वारा प्रधान, मे तहसील आख्या के आधार पर खाता सं.401गाटा सं.1149मि/0.040,1150/ 0.211कु ल 2कि ते 0.251व खाता सं.301के गाटा सं.108मि /0.002, खाता सं.293के गाटासं.109मि /0.021, व खाता सं.277गाटा सं.111मि/0.015स्थित ग्राममनोहरपुर तहसील व जिलामुरादाबाद को ग्राम सभा
- 3) मनोहरपुर तहसील व जिला मुरादाबाद की खाता सं.671के गाटा सं.91 रकबा 0.026गाटा सं.93रकबा 0.114,104/0.059,106मि /0.024स्थित ग्राम मनोहरपुर तह0व जिला मुरादाबाद विनिमय स्वीकार कि या जाता है ह0आर.के...23.5.08
- 4) 1414फ आदेशानुसार श्रीमान रा0नि0पाकबडा द्वारा प.क11ख दिनोंक 3.6.07को आदेश हुआकि खातासॉ0 416,38से मृतक मुकन्दराम के स्थान पर राजवीर ,प्रेमपाल पुत्रगण मुकन्दराम नि0ग्राम का नाम वतौर वारिस दर्ज हो ह0आर0के 0दि4.6.07
- 5) 1415फ आदेशानुसार श्रीमान नयाव तहसीलदार नगर ,मुरादाबाद वादसॉ.369/07/1.8.07को आदेश हुआकि खातासॉ.416के गाटासॉ.282/0.070हे.लगानी 2.80 पैसे के पूर्ण भाग से विक्र ेता राजवीर व प्रेमपाल पुत्रगण स्व.मुकन्दराम व सौराम व कल्यान व मेवाराम पुत्रगण टुन्डा व नेतराम पुत्र टोडी व खातासॉ.528के
- 6) गाटा सॉ.212ख/0.033हे.लगानी 1.60पैसे के पूर्ण भाग से विक्र ेता रामवरन पुत्र जवरसिह व चन्द्रपालसिह व इन्द्रपाल व दॅगलसिह पुत्रगण शिवचरनसिह व होराम सिह पुत्र झूण्डासिह नि.मनोहरपुर के नाम खारिज कर उनके स्थान पर क्र ेता प्रेमचन्द्रजैन पुत्र स्व.चतरसैन जैन नि.सिविल लाइन्स 19साके त शहर मुरादाबाद का नाम
- 7) वजरिये वैनामा दर्ज हो ह0आर0के 0दि7.8.07
- 8) 1415फ आदेशानुसार श्रीमान तहसीलदार सदर मुरा0 वाद सॉ.845/08धारा 34एल.आर.एक्ट आदेश दि.15.3.08के अत्रगत स्नेहगुप्ता वनाम सुक्खन आदि मेखाता सॉ.581गाटा सॉ.1003/0.251लगान परतानुसार के वकदर भाग से सुक्खन,लोके श पुत्र गण गोपाली नि0 ग्राम व खाता सॉ.416गाटा सॉ.867च/0.057लगान परतानुसार

- 8) के बकदर भाग से राजवीर पुत्र मूकन्दराम, शौराम कल्याण पुत्रगण टून्डा नेतराम पुत्र टोडीनि0ग्राम व खाता सं. 1.60 के गाटा सं. 1.698/0.180 लगान 5.60 के पूर्ण भाग से इमरान पुत्र नूत्रा नि0ग्राम का नाम खारिज होकर उनके स्थान पर क्र ेता श्रीमती स्नेह गुप्ता पुत्री रामकि शोर गुप्ता नि0हरपाल नगर मुरा0का नाम
- 10) वजरिये वैनामा दि.28.1.08 के आधार पर सं. 10 भू0 दर्ज हो ह0 आर0 के 028.3.08
- 11) 1415 फ आदेशानुसार श्रीमान नायब तहसीलदार भोजपुर, मुरादाबाद वाद सं. 270/28.3.08 को आदेश हुआ कि खाता सं. 21 के खसरा न. 156 रकबा 0.113 हे0 लगान बमुजिब खतौनी के बकदर भाग से विक्रेता सतीशचन्द्र मदान व प्रेमप्रकाश मदान पुत्रगण स्व0 मोहनलाल नि0 सागर सराय मुरादाबाद का नाम विलुप्त करके व खाता सं. 46 के खसरा
- 12) न. 154 रकबा 0.081 हे0 लगान बमुजिब खतौनी के पूर्ण भाग से विक्रेता राजीव लोचन रस्तौगी पुत्र स्व0 ओमप्रकाश रस्तौगी निवासी सराय शेख महमूद, मुरादाबाद का नाम विलुप्त करके व खाता सं. 416 खसरा न. 282 रकबा 0.070 हे0 लगान बमुजिब खतौनी के बकदर भाग से विक्रेता प्रेमचन्द्र जैन पुत्र स्व0 चतरसैन जैन
- 13) नि0 सिविल लाईन्स -19 साके त शहर मुरादाबाद का नाम विलुप्त करके उसके स्थान पर क्र ेता जमाल हुसैन पुत्र सैयद जाकि र हुसैन निवासी 46 एफ 8/4 फै जगंज, मुरादाबाद हाल नि0 ए-8 इंडस्ट्रियल एरिया 10 शारजाह यू0 ए0 ई0 का नाम द्वारा विक्रय पत्र दिनांक 6.2.08, उन्ही भौमिक अधिकारों में अंकित हो
- 14) ह0 आर0 के 28.6.08
- 15) 1416 फ आदेशानुसार श्रीमान तहसीलदार मुरादाबाद वाद सं. 1252/21.6.08 को आदेश हुआ कि खाता सं. 563 के खसरा न. 197 थ/0.081 हे0 लगान 1.60 के पूर्ण भाग से व खाता सं. 286 के खसरा न. 197 ख रकबा 0.137 हे0 व खसरा न. 234 रकबा 0.223 हे0 व खसरा न. 241 रकबा 0.048 हे0 व खसरा न. 242 रकबा
- 16) 0.056 हे0 व खसरा न. 243/0.080 हे0 व खसरा न. 244 रकबा 0.560 हे0 कु ल 6 कि ते रकबा 1.104 हे0 लगान बमुजिब खतौनी के पूर्ण भाग से विक्रेता गण मौहम्मद आजम उर्फ गुल्लू नूर मौम्मद पुत्रगण स्व. मौहम्मद अहमद नि. 1538 गली पहाडी दर्जियान वाजार चितली क ब्रमटिया महल जामा मस्जिद दिल्ली -6 के
- 17) नाम खारिज होकर उनके स्थान पर व खाता सं. 416 के खसरा न. 282/0.070 हे0 लगान बमुजिब खतौनी के पूर्ण भाग से विक्रेता मोहसिन हुसैन पुत्र सईयद जाकि र हुसैन नि. 46 एफ मे फै जगंज मुरादाबाद व हैसियत मुख्तार आम मिनजानिव अपने हकीकी विरादर जमाल हुसैन पुत्र सईयद जाकि र
- 18) नि. एफ 4/46 फै जगंज मुरादाबाद हाल नि. दुवई यू. ए. ई. कानाम खारिज होकर उसके स्थान पर क्र ेता गोशन विल्डटैक प्रा0 लि0 अल मुर्तजा अपाटमेन्ट तीसरी मंजिल फ्लैट न. 301 विल्डिंग न. 274 वी निकट अलफल्लाह जामियानगर आखेला नई दिल्ली 25 द्वारा डायरेक्टर मौहम्मद मुस्लिम पुत्र स्व. कु दरत उल्ला
- 19) नि. अशरफी हाऊ स शहर व जिला मुरादाबाद का नाम वजरिये वैनामा दि. 10.6.04 दर्ज हो ह0 आर0 के 0 दि 26.7.08
- 20) 1421 फ आदेशानुसार श्रीमान तहसीलदार सदर मुरादाबाद, वाद सं. 845/08/6.12.13 को आदेश हुआ कि खाता सं. 301 के गाटा सं. 867 च रकबा 0.057 हे0 बकदर भाग लगान भागानुसार से मेवाराम पुत्र टून्डा नि0ग्राम का नाम निरस्त करके उसके स्थान पर श्रीमती स्नेह गुप्ता . पुत्री श्री रामकि शोर गुप्ता निवासी मौ0हरपाल नगर
- 21) मुरादाबाद का नाम दर्ज हो, शेष आदेश दिनांक 15.3.08 यथावत रहेगा, ह0 आर0 के 19.12.13
- 22) 1429 फ आदेशानुसार श्रीमान नायब तहसीलदार मूढापाण्डे, मुरादाबाद द्वारा वाद सं. 0T201913540102700/दि 12.04.2022 को आदेश हुआ कि ग्राम मनोहरपुर तहसील व जिला मुरादाबाद तहसील व जिला मुरादाबाद के खाता नम्बर 43 के खसरा नम्बर 809 रकबा 0.4400 हैक्ट0 लगान बमुजीव खतौनी के बकदर भाग 0.1100 हैक्ट0 से विक्रेता धर्मेन्द्र सिंह पुत्र ओमपाल सिंह व श्रीमती अर्चना पत्नी स्व0 दिनेश सिंह स्वयं व बहैसियत माता सगी कु0 आशी नाबा0 आयु 02 साल पुत्री स्व0 दिनेश सिंह निवासी गण ग्राम मनोहरपुर तहसील व जिला मुरादाबाद के नाम खारिज करके उनके स्थान पर व खाता नम्बर 314 के खसरा नम्बर 867 च रकबा 0.0570 हैक्ट0 लगान बमुजीव खतौनी के पूर्ण भाग 0.0570 हे0 से विक्रेता श्रीमती स्नेहलता गुप्ता उर्फ स्नेह गुप्ता पुत्री रामकिशोर गुप्ता निवासी हरपाल नगर मुरादाबाद हाल निवासी चन्द्रनगर शहर मुरादाबाद के नाम खारिज करके उनके स्थान पर क्रेता जोगेन्द्र सिंह अरोरा पुत्र बलवीर सिंह निवासी 145, 146 आवास विकास कालोनी शहर व जिला मुरादाबाद का नाम पंजीकृत विक्रयपत्र की प्रतिफल धनराशि 20,00,000/- के क्रमांक 95 दिनांक 3.01.2019 के आधार पर संक्रमणीय भूमिधर के रूप में दर्ज हो। ह0 आर0 के 0 दि 08.06.2022

Data Digitally Signed by: RAM SINGH RAWAT (RAGISTRAR KANOONGO)  
 दिनांक समय स्थान: 13-10-2025 05:23:34 तहसील: मुरादाबाद  
 यह उदरण खतौनी इलेक्ट्रॉनिक डिजिटल सिस्टम द्वारा तैयार की गयी है तथा डाटा डिजिटल हस्ताक्षर

मुद्रित कर्ता: TUSHAR BHATNAGAR तहसील: मुरादाबाद  
 मुद्रित दिनांक एवं समय: 13-10-2025 05:23:34  
 Not Applicable For Online Prints उपरोक्त उदरण खतौनी का वेरीफिकेशन <https://apbhublkh.gov.in> Website पर जाकर अपना QR Code Scan करके किया जा सकता है।

17:23  
प्रसा हस्ताक्षरित है।

about blank



about blank

15007/24

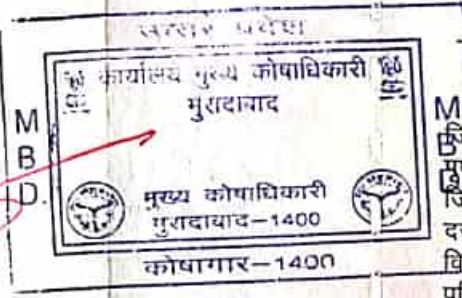


उत्तर प्रदेश UTTAR PRADESH

H 794243

H 794243

:- बयनामा :-




:- मुरादाबाद विकास प्राधिकरण द्वारा किसानों/भू-स्वामियों से आपसी सहमति/समझौते से भूमि क्रय हेतु विक्रय विलेख:-

जिलाधिकारी द्वारा निर्धारित सर्किल दर सूची के मुक सं0 42 कोड सं0 1025 कॉलम सं0 15 पर अंकित दर	-	रु0-143 लाख (प्रति हे0)
जिलाधिकारी की अध्यक्षता में गठित समिति द्वारा निर्धारित दर सर्किल रेट का 03 गुना	-	रु0-429 लाख (प्रति हे0)
विक्रय हेतु प्रस्तावित भूमि का मूल्य परिसम्पत्ति का मूल्य	-	रु0-30,03,000/-
विक्रय मूल्य (भूमि + परिसम्पत्ति का मूल्य)	-	शून्य
कुल विक्रय मूल्य	-	रु0-(30,03,000 + 0)
स्टाम्प शुल्क	-	रु0-30,03,000/-
निबन्धन शुल्क	-	रु0-2,10,210/-
	-	रु0-30,030/-

14 JUN 2024

विक्रय-विलेख



भूमि का प्रकार	-
गाटा सं0	-
क्षेत्रफल	-
ग्राम/मोहल्ला	-
परगना	-
तहसील	-
जनपद	-



कृषि
282
0.0700 हे0
मनोहरपुर
मुरादाबाद।
मुरादाबाद।
मुरादाबाद।

Handwritten signature in blue ink.

Handwritten signature in blue ink with a red 'X' over it.

सम्पत्ति प्रभारी  
मुरादाबाद विकास प्राधिकरण  
मुरादाबाद 1

भारतीय गैर न्यायिक INDIA NON JUDICIAL

रु.  
25000

पच्चीस हजार रुपये



Rs.  
25000

TWENTY FIVE THOUSAND RUPEES

उत्तर प्रदेश UTTAR PRADESH

H 734244

H 794244

विक्रेता का विवरण (प्रथम पक्ष):-

उत्तर प्रदेश  
कार्यालय मुख्य कोषाधिकारी  
मुरादाबाद  
मुख्य कोषाधिकारी  
मुरादाबाद-1400  
कोषागार-1400

14 JUN 2024

क्र.	विक्रेतागण का नाम	पिता/पति का नाम	निवासी	आधार कार्ड संख्या	पैन कार्ड संख्या	मोबाईल नं०
0	M					
1	गोशन विल्डेटक प्रॉलि० अल मुर्तजा अपार्टमेंट तीसरी मंजिल/फ्लैट नं० 301, बिल्डिंग नं० 274बी, निकट अलफलाह/जामिन्या नगर ओखला नई दिल्ली-25 द्वारा डायरेक्टर मौहम्मद मुस्लिम	स्व० कुदरतउल्ला	अशरफी हाउस, मुफ्ती टोला, मुरादाबाद	950103978825	AADCG1886G	9927971786

सम्पत्ति प्रभारी  
मुरादाबाद विकास प्रमधिकरण  
मुरादाबाद





उत्तर प्रदेश UTTAR PRADESH

H 794245

H 794245

उत्तर प्रदेश

कार्यालय मुख्य कोषाधिकारी  
मुरादाबाद

मुख्य कोषाधिकारी  
मुरादाबाद-1400

कोषागार-1400

क्रेता का विवरण (द्वितीय पक्ष):-

मुरादाबाद विकास प्राधिकरण, मुरादाबाद।

पैन कार्ड संख्या	:-	AFGPK4854H
द्वारा	:-	पूरन कुमार
पदनाम	:-	प्रभारी सम्पत्ति
विभाग	:-	मुरादाबाद विकास प्राधिकरण, मुरादाबाद।
जनपद	:-	मुरादाबाद।
मोबाईल नं०	:-	9528221630
आधार कार्ड सं०	:-	481562146056

14 JUN 2024

सम्पत्ति प्रभारी  
मुरादाबाद विकास प्राधिकरण  
मुरादाबाद

भारतीय गैर न्यायिक INDIA NON JUDICIAL

रु.  
25000

पच्चीस हजार रुपये



Rs.  
25000

TWENTY FIVE THOUSAND RUPEES

उत्तर प्रदेश UTTAR PRADESH

H 794246

H 794246

क्र 0 सं 0	विक्रीतागण का नाम	पिता/पति का नाम	विक्रीत सम्पत्ति का विवरण					
			गाटा संख्या	कुल क्षे0 (हे0 में)	कुल क्षे0 में से विक्रय हेतु प्रस्तावित क्षे0	विक्रय हेतु प्रस्तावित क्षे0 में अंश	हिस्से के अनुसार विक्रीत क्षे0 (हे0 में)	मू-राजस्व
1	गोशिन बिल्डटेक प्रोपर्टी अल मुर्तजा अपार्टमेंट तीसरी मंजिल/फ्लैट नं0 301, बिल्डिंग नं0 274थी, निकट अलफलाह/जामिया नगर ओखला नई दिल्ली-25 द्वारा डायरेक्टर मौहम्मद मुस्लिम	स्व0 कुदरतउल्ला	282	0.0700	0.0700	0.0700	0.0700	रु0 2.41

उत्तर प्रदेश  
कार्यालय मुख्य कोषाधिकारी  
मुरादाबाद  
मुख्य कोषाधिकारी  
मुरादाबाद-1400  
कोषागार-1400

14 JUN 2024

सम्पत्ति प्रभारी  
मुरादाबाद विकास प्राधिकरण  
मुरादाबाद

भारतीय गैर न्यायिक INDIA NON JUDICIAL

रु.  
15000

पन्द्रह हजार रुपये



FIFTEEN  
THOUSAND RUPEES

Rs.  
15000

उत्तर प्रदेश UTTAR PRADESH

A 364140

A 364140

कुल प्रस्तावित क्षेत्रफल 0.0700 हे० में से विक्रीत क्षेत्रफल 0.0700 हे० विक्रेतागण का पूर्ण भाग है।

सड़क की स्थिति  
परिसम्पत्ति

- सड़क/चकरोड़ पर स्थित नहीं है।  
- शून्य

विक्रीत सम्पत्ति की चौहद्दी :-


उत्तर प्रदेश  
कार्यालय मुख्य कोषाधिकारी  
मुरादाबाद

मुख्य कोषाधिकारी  
मुरादाबाद-1400

कोषागार-1400

क्रमांक	गाटा संख्या	पूरब	पश्चिम	उत्तर	दक्षिण
1.	282	गाटा सं० 266 एवं 266/1304	गाटा सं० 283	गाटा सं० 265 एवं 266	गाटा सं० 280

14 JUN 2024



सम्पत्ति प्रभारी  
मुरादाबाद विकास प्राधिकरण  
मुरादाबाद

भारतीय गैर न्यायिक INDIA NON JUDICIAL



उत्तर प्रदेश UTTAR PRADESH

A 364141

A 364141

विक्रय मूल्य का भुगतान :-

कुल विक्रय मूल्य रू-30,03,000/- (तीस लाख तीन हजार रुपये मात्र) में से 1 प्रतिशत टीडीएस की कटौती उपरान्त विक्रेतागण को भुगतान की जाने वाली धनराशि का विवरण:-

क्र. नं.	विक्रेतागण का नाम	पिता/पति का नाम	पता	बैंक का नाम	चैक संख्या	चैक का दिनांक	भुगतान राशि
01	श्री. अल मुर्तजा अपार्टमेंट तीसरी मंजिल/फ्लैट नं० 301, बिल्डिंग नं० 274बी, निकट अलफलाह/जामिया नगर, ओखला नई दिल्ली-25 द्वारा डायरेक्टर मौहम्मद मुरिलम	स्व० कुदरतउल्ला	अशरफी हाउस, मुपती टोला, मुरादाबाद	केनरा बैंक, एम.डी.ए. आफिस शाखा, दिल्ली रोड़, मुरादाबाद	397398	12.08.2024	29,72,970/-

उत्तर प्रदेश  
मुख्य कोषाधिकारी  
मुरादाबाद  
मुख्य कोषाधिकारी  
मुरादाबाद-140001

14 JUN 2024



सहायक प्रभारी  
मुरादाबाद विकास प्राधिकरण  
मुरादाबाद

भारतीय गैर न्यायिक INDIA NON JUDICIAL

₹. 15000

पन्द्रह हजार रुपये



FIFTEEN THOUSAND RUPEES

Rs. 15000

उत्तर प्रदेश UTTAR PRADESH

A 364142

A 364142

उत्तर प्रदेश  
कार्यालय मुख्य कोषाधिकारी  
मुरादाबाद  
मुख्य कोषाधिकारी  
मुरादाबाद-1400  
कोषागार-1400

M  
B  
D

विक्रीत भूमि विक्रेता को पंजीकृत बयानामा के आधार पर प्राप्त हुई है, जो कार्यालय उपनिबन्धक सदर मुरादाबाद के बही संख्या-01 जिल्द संख्या 5721 पृष्ठ संख्या 163 से 190 क्रमांक 2288 दिनांक 10.04.2008 को पंजीकृत है। विक्रेतागण अनुसूचित जाति/जनजाति के सदस्य नहीं है। विक्रीत भूमि ना तो किसी को विक्रय अनुबन्ध किया गया है और न ही किसी को हस्तान्तरित की गयी है और ना ही किसी बैंक या सरकारी कार्यालय अथवा किसी व्यक्ति को विक्रय की गयी है। विक्रीत भूमि हर प्रकार से रेहन व वय व हिबा, ऋण भार, कुर्का, जमानत, बंधक, दीवानी या राजस्व वाद आदि से मुक्त है, जिसमें किसी अन्य व्यक्ति की भागीदारी नहीं है और ना ही किसी अन्य के पक्ष में विक्रय बयानामा किया गया है, न ही कोई सरकारी भूमि निहित है। अर्थात् वारन्टी ऑफ टाईटिल प्रथम पक्ष का दायित्व है। उक्त आराजी को विक्रय करने का मुझ विक्रेता को पूर्ण मालिकाना हक हासिल है, जिसमें गाटा संख्या 282, कुल रकबा 0.0700 हे० आराजी को पूर्ण स्वामित्व एवं अधिकारों व दाखिली खारिजी सहित पूरे होशो हवास स्वस्थ चित से खूब सोच व समझकर बिना किसी दबाव नाजायज किसी शख्स के मय सम्पूर्ण अधिकार सहित मुबलिंग रू०-30,03,000/- (तीस लाख तीन हजार रुपये मात्र) जिसके आधे मुबलिंग रू० 15,01,500/- (शब्दों में पन्द्रह लाख एक हजार पांच सौ रुपये मात्र) होते हैं, बदस्त क्रेता मुरादाबाद विकास प्राधिकरण, मुरादाबाद के पक्ष में वय कामिल व फरोख्त कतई किया यानि एम०डी०ए० को बेच दिया और कुल जर समन हस्ब तफसील जैल क्रेता मजकूर से जरिये चैक वसूल पाकर कब्जा व देखल मालिकाना विक्रीत संक्रमणीय भूमि पर आज की तारीख से बजाये अपने क्रेता मजकूर का कब्जा वाकई बखूफी कर दिया। अब मुझ विक्रेता व वारिसान विक्रेता का कोई हक व दावा विक्रीत आराजी पर नहीं रह गया है व विक्रय धनराशि क्रेता से बाकी ना रहा। विक्रेता विक्रीत भूमि के प्रतिफल के अतिरिक्त अन्य कोई प्रतिकर या लाभ का दावा किसी न्यायालय में प्रस्तुत नहीं करेगा।

14 JUN 2008

~~Handwritten signature~~

सम्पत्ति प्रभारी  
मुरादाबाद विकास प्राधिकरण  
मुरादाबाद



उत्तर प्रदेश UTTAR PRADESH

867932

M  
B  
D

उत्तर प्रदेश  
कार्यालय मुख्य कोषाधिकारी  
मुरादाबाद  
मुख्य कोषाधिकारी  
मुरादाबाद-1400  
कोषागार-1400

14 JUN 2024

अगर कोई शख्स दावा करे तो वह बिल्कुल नाजायज होवे और अगर विक्रीत आराजी वयशुना पूर्ण अथवा उसका कोई अंश क्रेता के स्वामित्व व अधिकारों से निकल जाये या कब्जा ना मिले या अन्य किसी प्रकार से विवादित व भारग्रसित पायी जावे या कोई तथ्य छिपाया गया पाया जाके तो ऐसी तमाम सूरतों में क्रेता को यह अधिकार होगा कि वह कुल विक्रय मूल्य मय हर्जा व खर्चा विक्रेता व उसके वारिसानों तथा दीगर जायदाद चल व अचल से भू-राजस्व की भांति वसूल कर लेवें, जिसमें विक्रेता को कोई आपत्ति नहीं होगी। उपरोक्त विक्रीत भूमि से सम्बन्धित सारे हक व हकूक तथा स्वत्व, सारे अधिकार, विक्रेता ने क्रेता को अंतरित कर दिये हैं, अब क्रेता उपरोक्त भूमि का दाखिल खारिज सरकारी कागजों में अपने नाम दर्ज करा लेवे। विक्रेता को कोई आपत्ति नहीं होगी।

उपरोक्त भूमि किसी अन्य योजना के अन्तर्गत अधिग्रहीत नहीं है, उक्त भूखण्ड का, जिसका मुरादाबाद विकास प्राधिकरण के पक्ष में विक्रय विलेख निष्पादित किया जाना है, उसका स्वामित्व वर्तमान में विक्रेता में निहित है। विक्रीत भूमि के सम्बन्ध में किसी प्रकार का कोई वाद किसी भी न्यायालय में विचाराधीन नहीं है।

इस विक्रय पत्र के निष्पादन से मुझ विक्रेता की आजीविका, निवास स्थान व जीवनचर्या परिवर्तित नहीं हो रही है और न ही आजीविका, निवास स्थान व जीवनचर्या पर कोई प्रतिकूल प्रभाव पड़ रहा है। प्रस्तुत विक्रय विलेख विक्रेता द्वारा उपलब्ध कराये गये कागजात व उसके द्वारा बताये गये तथ्यों व आश्वासन के आधार पर तैयार किया गया है। विक्रेता द्वारा दिये गये अभिलेख/शपथ-पत्र गलत पाये जाते हैं तो उसकी समस्त जिम्मेदारी विक्रेता की है तथा पक्षकारों की पहचान उनके साक्षियों द्वारा की जा रही है।



*[Handwritten signature]*



*[Handwritten signature]*

सम्पत्ति प्रभारी  
मुरादाबाद विकास प्राधिकरण  
मुरादाबाद



उत्तर प्रदेश UTTAR PRADESH

867933

867933

M  
B  
D

उत्तर प्रदेश  
कार्यालय मुख्य कोषाधिकारी  
मुरादाबाद

मुख्य कोषाधिकारी  
मुरादाबाद-1400

कोषागार-1400

विक्रय अथवा उसका कोई वारिसान भविष्य में उक्त विक्रय की धनराशि के अतिरिक्त अन्य किसी भी धनराशि अथवा लाभ के लिए विभाग के समक्ष कोई दावा नहीं करेगा और न ही इस सम्यन्ध में किसी न्यायालय में वाद दायर करेगा। विकास कार्य करते समय अगर पैमाईश में सफल कम पाया जाता है अथवा गलती से अधिक धनराशि का भुगतान हो जाता है और विक्रय अधिक धनराशि स्वयं नहीं लौटाता है, तो 15 प्रतिशत साधारण व्याज प्रति वर्ष की दर से भू-राजस्व की भाँति मुरादाबाद विकास प्राधिकरण, मुरादाबाद (एम0डी0ए0) को वसूलने का अधिकार होगा।

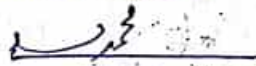
अतः यह विक्रय विलेख (वयनामा) अपने होशो हवास स्वस्थ चित्त से बगैर किसी व्यक्ति के अनुचित दबाव से साक्षियों के समक्ष निष्पादित कर दिया ताकि सन्द रहे और आवश्यकतानुसार भविष्य में काम आवे।

स्थान :- मुरादाबाद।

दिनांक :-

  
सम्यन्ति प्रभारी  
मुरादाबाद विकास प्राधिकरण  
मुरादाबाद











उत्तर प्रदेश UTTAR PRADESH

867934

उत्तर प्रदेश

M B D. M B D.

कार्यालय मुख्य कोषाधिकारी  
मुरादाबाद

मुख्य कोषाधिकारी  
मुरादाबाद-1400

कोषागार-1400

14 JUN 2024

विक्रय-विलेख


भूमि का प्रकार  
गाटा सं०  
क्षेत्रफल  
ग्राम/मोहल्ला  
परगना  
तहसील  
जनपद

—  
—  
—  
—  
—  
—

कृषि  
282  
0.0700 हे०  
मनोहरपुर  
मुरादाबाद।  
मुरादाबाद।  
मुरादाबाद।

सम्पत्ति प्रधारी  
मुरादाबाद विकास प्राधिकरण  
मुरादाबाद





उत्तर प्रदेश UTTAR PRADESH

867935

867935

विक्रय-विलेख

उत्तर प्रदेश  
कार्यालय मुख्य कोषाधिकारी  
मुरादाबाद

M B D. M B

मुख्य कोषाधिकारी  
मुरादाबाद-1400

कोषागार-1400


भूमि का प्रकार  
गाटा सं०  
क्षेत्रफल  
ग्राम/गोहल्ला  
परगना  
तहसील  
जनपद

कृषि  
282  
0.0700 हे०  
मनोहरपुर  
मुरादाबाद।  
मुरादाबाद।  
मुरादाबाद।

14 JUN 2024

सम्पत्ति प्रभारी  
मुरादाबाद विकास प्राधिकरण  
मुरादाबाद





उत्तर प्रदेश UTTAR PRADESH

867936

उत्तर प्रदेश

कादोलत मुख्य कोषाधिकारी  
मुरादाबाद

M B D. M B D.

मुख्य कोषाधिकारी  
मुरादाबाद-1400

कोषागार-1400

विक्रय-विलेख

भूमि का प्रकार	-	कृषि
गाटा सं०	-	282
क्षेत्रफल	-	0.0700 हे०
ग्राम/मोहल्ला	-	मनोहरपुर
परगना	-	मुरादाबाद।
तहसील	-	मुरादाबाद।
जनपद	-	मुरादाबाद।

14 JUN 2024

सम्पत्ति प्रभारी  
मुरादाबाद विकास प्राधिकरण  
मुरादाबाद





उत्तर प्रदेश UTTAR PRADESH

विक्रय-विलेख

AL 511705

भूमि का प्रकार	—	कृषि
गाटा सं०	—	282
क्षेत्रफल	—	0.0700 हे०
ग्राम/मोहल्ला	—	मनोहरपुर
परगना	—	मुरादाबाद।
तहसील	—	मुरादाबाद।
जनपद	—	मुरादाबाद।


*De*  
 सम्पत्ति प्रभारी  
 मुरादाबाद विकास प्राधिकरण  
 मुरादाबाद





उत्तर प्रदेश UTTAR PRADESH

विक्रय-विलेख

AL 511706

भूमि का प्रकार	-	कृषि
गाटा सं०	-	282
क्षेत्रफल	-	0.0700 हे०
ग्राम/मोहल्ला	-	मनोहरपुर
परगना	-	मुरादाबाद।
तहसील	-	मुरादाबाद।
जनपद	-	मुरादाबाद।





  
 सय्यात प्रभारी  
 मुरादाबाद विकास प्राधिकरण  
 मुरादाबाद





उत्तर प्रदेश UTTAR PRADESH


विक्रय-विलेख

AL 511707

भूमि का प्रकार	—	कृषि
गाटा सं०	—	282
क्षेत्रफल	—	0.0700 हे०
ग्राम/मोहल्ला	—	मनोहरपुर
परगना	—	मुरादाबाद।
तहसील	—	मुरादाबाद।
जनपद	—	मुरादाबाद।











उत्तर प्रदेश UTTAR PRADESH

विक्रय-विलेख

AL 511708

भूमि का प्रकार  
गाटा सं०  
क्षेत्रफल  
ग्राम/मोहल्ला  
परगना  
तहसील  
जनपद

—  
—  
—  
—  
—  
—  
—

कृषि  
282  
0.0700 हे०  
मनोहरपुर  
मुरादाबाद।  
मुरादाबाद।  
मुरादाबाद।



सम्पत्ति प्रभारी  
मुरादाबाद विकास प्राधिकरण  
मुरादाबाद



भारतीय गैर न्यायिक

भारत INDIA

रु. 500

FIVE HUNDRED  
RUPEES

पाँच सौ रुपये



सत्यमेव जयते

Rs



INDIA NON JUDICIAL

09 MAY 2024

उत्तर प्रदेश UTTAR PRADESH

विक्रय-विलेख

AL 511709

भूमि का प्रकार  
गाटा सं०  
क्षेत्रफल  
ग्राम/मोहल्ला  
परगना  
तहसील  
जनपद

—  
—  
—  
—  
—  
—  
—


कृषि  
282  
0.0700 हे०  
मनोहरपुर  
मुरादाबाद।  
मुरादाबाद।  
मुरादाबाद।



*[Handwritten signature]*



*[Handwritten signature]*



*[Handwritten initials]*  
सम्पत्ति प्रभारी  
मुरादाबाद विकास प्राधिकरण  
मुरादाबाद




उत्तर प्रदेश UTTAR PRADESH

विक्रय-विलेख

AL 511710

भूमि का प्रकार	—	कृषि
गाटा सं०	—	282
क्षेत्रफल	—	0.0700 हे०
ग्राम/मोहल्ला	—	मनोहरपुर
परगना	—	मुरादाबाद।
तहसील	—	मुरादाबाद।
जनपद	—	मुरादाबाद।





<sup>P</sup>  
सम्पत्ति प्रभारी  
मुरादाबाद विकास प्राधिकरण  
मुरादाबाद





उत्तर प्रदेश UTTAR PRADESH

विक्रय-विलेख

AL 511711

भूमि का प्रकार	—	कृषि
गाटा सं०	—	282
क्षेत्रफल	—	0.0700 हे०
ग्राम/मोहल्ला	—	मनोहरपुर
परगना	—	मुरादाबाद।
तहसील	—	मुरादाबाद।
जनपद	—	मुरादाबाद।

  
 محمد

  
 4/5

  
 सम्पत्ति प्रभारी  
 मुरादाबाद विकास प्राधिकरण  
 मुरादाबाद



भारतीय गैर न्यायिक

भारत INDIA

रु. 500

FIVE HUNDRED  
RUPEES

पाँच सौ रुपये

RS. 500

INDIA NON JUDICIAL

09 MAY 2024

उत्तर प्रदेश UTTAR PRADESH

विक्रय-विलेख


AL 511712

भूमि का प्रकार  
गाटा सं०  
क्षेत्रफल  
ग्राम/मोहल्ला  
परगना  
तहसील  
जनपद

—  
—  
—  
—  
—  
—  
—

कृषि  
282  
0.0700 हे०  
मनोहरपुर  
मुरादाबाद।  
मुरादाबाद।  
मुरादाबाद।

सम्पत्ति प्रभारी  
मुरादाबाद विकास प्राधिकरण  
मुरादाबाद





उत्तर प्रदेश UTTAR PRADESH

विक्रय-विलेख

AL 511713

भूमि का प्रकार	—	कृषि
गाटा सं०	—	282
क्षेत्रफल	—	0.0700 हे०
ग्राम/मोहल्ला	—	मनोहरपुर
परगना	—	मुरादाबाद।
तहसील	—	मुरादाबाद।
जनपद	—	मुरादाबाद।





*P.*  
सम्पत्ति प्रधारी  
मुरादाबाद विकास प्राधिकरण  
मुरादाबाद





उत्तर प्रदेश UTTAR PRADESH

विक्रय-विलेख

AL 511714

भूमि का प्रकार  
गाटा सं०  
क्षेत्रफल  
ग्राम / मोहल्ला  
परगना  
तहसील  
जनपद

—  
—  
—  
—  
—  
—  
—

कृषि  
282  
0.0700 हे०  
मनोहरपुर  
मुरादाबाद।  
मुरादाबाद।  
मुरादाबाद।



*[Handwritten signature]*

*[Handwritten signature]*



सम्पत्ति प्रभारी  
मुरादाबाद विकास प्राधिकरण  
मुरादाबाद



उत्तर प्रदेश UTTAR PRADESH

विक्रय-विलेख

AL 511715

भूमि का प्रकार	—	कृषि
गाटा सं०	—	282
क्षेत्रफल	—	0.0700 हे०
ग्राम/मोहल्ला	—	मनोहरपुर
परगना	—	मुरादाबाद।
तहसील	—	मुरादाबाद।
जनपद	—	मुरादाबाद।

D  
सम्पत्ति प्रभारी  
मुरादाबाद विकास प्राधिकरण  
मुरादाबाद









उत्तर प्रदेश UTTAR PRADESH

विक्रय-विलेख


AL 511716

भूमि का प्रकार	—	कृषि
गाटा सं०	—	282
क्षेत्रफल	—	0.0700 हे०
ग्राम/मोहल्ला	—	मनोहरपुर
परगना	—	मुरादाबाद।
तहसील	—	मुरादाबाद।
जनपद	—	मुरादाबाद।

  
 सचिव प्रभार  
 मुरादाबाद विकास प्राधिकरण  
 मुरादाबाद



अं





भारतीय गैर न्यायिक

भारत INDIA

₹. 500

FIVE HUNDRED  
RUPEES

पाँच सौ रुपये

Rs.

INDIAN NON JUDICIAL

सत्यमेव जयते



09 MAY 2024

उत्तर प्रदेश UTTAR PRADESH

विक्रय-विलेख

AL 511717

भूमि का प्रकार  
गाटा सं०  
क्षेत्रफल  
ग्राम/मोहल्ला  
परगना  
तहसील  
जनपद

—  
—  
—  
—  
—  
—  
—

कृषि  
282  
0.0700 हे०  
मनोहरपुर  
मुरादाबाद।  
मुरादाबाद।  
मुरादाबाद।

सम्पत्ति प्रभारी  
मुरादाबाद विकास प्राधिकरण  
मुरादाबाद

Handwritten signatures and stamps in purple ink.

भारतीय गैर न्यायिक

भारत INDIA

रु. 500

FIVE HUNDRED  
RUPEES

पाँच सौ रुपये

Rs. 500

INDIAN NON JUDICIAL



सत्यमेव जयते



09 MAY 2024

उत्तर प्रदेश UTTAR PRADESH

विक्रय-विलेख

AL 511718


भूमि का प्रकार  
गाटा सं०  
क्षेत्रफल  
ग्राम/मोहल्ला  
परगना  
तहसील  
जनपद

—  
—  
—  
—  
—  
—  
—

कृषि  
282  
0.0700 हे०  
मनोहरपुर  
मुरादाबाद।  
मुरादाबाद।  
मुरादाबाद।

  
محمد


  
सम्पत्ति प्रभारी  
मुरादाबाद विकास प्राधिकरण  
मुरादाबाद





उत्तर प्रदेश UTTAR PRADESH

विक्रय-विलेख

AL 511719


भूमि का प्रकार  
गाटा सं०  
क्षेत्रफल  
ग्राम/मोहल्ला  
परगना  
तहसील  
जनपद

—  
—  
—  
—  
—  
—  
—

कृषि  
282  
0.0700 हे०  
मनोहरपुर  
मुरादाबाद।  
मुरादाबाद।  
मुरादाबाद।





  
सम्पत्ति प्रभारी  
मुरादाबाद विकास प्राधिकरण  
मुरादाबाद



भारतीय गैर न्यायिक

भारत INDIA

रु. 500

FIVE HUNDRED  
RUPEES

पाँच सौ रुपये

Rs.

INDIA NON JUDICIAL

सत्यमेव जयते



09 MAY 2021

उत्तर प्रदेश UTTAR PRADESH

विक्रय-विलेख

AL 511720

भूमि का प्रकार  
गाटा सं०  
क्षेत्रफल  
ग्राम/मोहल्ला  
परगना  
तहसील  
जनपद

—  
—  
—  
—  
—  
—  
—

कृषि  
282  
0.0700 हे०  
मनोहरपुर  
मुरादाबाद।  
मुरादाबाद।  
मुरादाबाद।


  
सम्पत्ति प्रभारी  
मुरादाबाद, विकास प्राधिकरण  
मुरादाबाद





भारतीय गैर न्यायिक

भारत INDIA

रु. 500

FIVE HUNDRED  
RUPEES

पाँच सौ रुपये

Rs

500

INDIA NON JUDICIAL

सत्यमेव जयते



19 MAY 2024

उत्तर प्रदेश UTTAR PRADESH

विक्रय-विलेख

AL 511722

भूमि का प्रकार  
गाटा सं०  
क्षेत्रफल  
ग्राम/मोहल्ला  
परगना  
तहसील  
जनपद

—  
—  
—  
—  
—  
—  
—

कृषि  
282  
0.0700 हे०  
सनोहरपुर  
मुरादाबाद।  
मुरादाबाद।  
मुरादाबाद।

सम्पत्ति प्रभारी  
मुरादाबाद विकास प्राधिकरण  
मुरादाबाद



उत्तर प्रदेश UTTAR PRADESH

विक्रय-विलेख

AL 511723


भूमि का प्रकार  
गाटा सं०  
क्षेत्रफल  
ग्राम/मोहल्ला  
परगना  
तहसील  
जनपद

—  
—  
—  
—  
—  
—  
—

कृषि  
282  
0.0700 हे०  
मनोहरपुर  
मुरादाबाद।  
मुरादाबाद।  
मुरादाबाद।





  
सम्पत्ति प्रभारी  
मुरादाबाद विकास प्राधिकरण  
मुरादाबाद



उत्तर प्रदेश UTTAR PRADESH

विक्रय-विलेख

AL 511724

भूमि का प्रकार	—	कृषि
गाटा सं०	—	282
क्षेत्रफल	—	0.0700 हे०
ग्राम/मोहल्ला	—	मनोहरपुर
परगना	—	मुरादाबाद।
तहसील	—	मुरादाबाद।
जनपद	—	मुरादाबाद।

सम्पत्ति प्रभारी  
 मुरादाबाद विकास प्राधिकरण  
 मुरादाबाद





उत्तर प्रदेश UTTAR PRADESH

विक्रय-विलेख

AL 511725

भूमि का प्रकार	—	कृषि
गाटा सं०	—	282
क्षेत्रफल	—	0.0700 हे०
ग्राम/मोहल्ला	—	मनोहरपुर
परगना	—	मुरादाबाद।
तहसील	—	मुरादाबाद।
जनपद	—	मुरादाबाद।

सम्पत्ति-प्रभारी  
 मुरादाबाद विकास प्राधिकरण  
 मुरादाबाद



भारतीय गैर न्यायिक

भारत INDIA

रु. 500

FIVE HUNDRED  
RUPEES

पाँच सौ रुपये

Rs 500



सत्यमेव जयते

INDIAN NON JUDICIAL

09 MAY 2024

उत्तर प्रदेश UTTAR PRADESH

विक्रय-विलेख

AL 511726

भूमि का प्रकार  
गाटा सं०  
क्षेत्रफल  
ग्राम/मोहल्ला  
परगना  
तहसील  
जनपद

—  
—  
—  
—  
—  
—  
—

कृषि  
282  
0.0700 हे०  
मनोहरपुर  
मुरादाबाद।  
मुरादाबाद।  
मुरादाबाद।

D.  
सम्पत्ति प्रभारी  
मुरादाबाद विकास प्राधिकरण  
मुरादाबाद

Two purple circular stamps with illegible text and a signature below them.



भारतीय गैर न्यायिक

भारत INDIA

रु. 500

FIVE HUNDRED  
RUPEES

पाँच सौ रुपये

Rs. 500

INDIAN NON JUDICIAL

09 MAY 2024

उत्तर प्रदेश UTTAR PRADESH

विक्रय-विलेख

AL 511727

भूमि का प्रकार  
गाटा सं०  
क्षेत्रफल  
ग्राम/मोहल्ला  
परगना  
तहसील  
जनपद

—  
—  
—  
—  
—  
—  
—

कृषि  
282  
0.0700 हे०  
मनोहरपुर  
मुरादाबाद।  
मुरादाबाद।  
मुरादाबाद।

सम्यक्ति प्रभारी  
मुरादाबाद विकास प्राधिकरण  
मुरादाबाद



भारतीय गैर न्यायिक

भारत INDIA

रु. 500

FIVE HUNDRED  
RUPEES

पाँच सौ रुपये

Rs. 500

INDIAN NON JUDICIAL

सत्यमेव जयते



09 MAY 2024


उत्तर प्रदेश UTTAR PRADESH.

विक्रय-विलेख

AL 511728

भूमि का प्रकार	-	कृषि
गाटा सं०	-	282
क्षेत्रफल	-	0.0700 हे०
ग्राम/मोहल्ला	-	मनोहरपुर
परगना	-	मुरादाबाद।
तहसील	-	मुरादाबाद।
जनपद	-	मुरादाबाद।

सम्पत्ति प्रभारी  
मुरादाबाद विकास प्राधिकरण  
मुरादाबाद





उत्तर प्रदेश UTTAR PRADESH

विक्रय-विलेख

AL 511729

भूमि का प्रकार  
गाटा सं०  
क्षेत्रफल  
ग्राम/मोहल्ला  
परगना  
तहसील  
जनपद

—  
—  
—  
—  
—  
—  
—

कृषि  
282  
0.0700 हे०  
मनोहरपुर  
मुरादाबाद।  
मुरादाबाद।  
मुरादाबाद।





<sup>R</sup>  
सम्पत्ति प्रभारी  
मुरादाबाद विकास प्राधिकरण  
मुरादाबाद





उत्तर प्रदेश UTTAR PRADESH

विक्रय-विलेख


AL 511730

भूमि का प्रकार  
गाटा सं०  
क्षेत्रफल  
ग्राम/मोहल्ला  
परगना  
तहसील  
जनपद

—  
—  
—  
—  
—  
—  
—

कृषि  
282  
0.0700 हे०  
मनोहरपुर  
मुरादाबाद।  
मुरादाबाद।  
मुरादाबाद।

सम्पत्ति प्रभारी  
मुरादाबाद विकास प्राधिकरण  
मुरादाबाद





उत्तर प्रदेश UTTAR PRADESH

विक्रय-विलेख

AL 511731

भूमि का प्रकार	—	कृषि
गाटा सं०	—	282
क्षेत्रफल	—	0.0700 हे०
ग्राम/मोहल्ला	—	मनोहरपुर
परगना	—	मुरादाबाद।
तहसील	—	मुरादाबाद।
जनपद	—	मुरादाबाद।

सम्पत्ति प्रो.डी.  
मुरादाबाद विकास प्राधिकरण  
मुरादाबाद






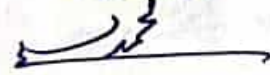
उत्तर प्रदेश UTTAR PRADESH


विक्रय-विलेख

GR 227588

भूमि का प्रकार	—	कृषि
गाटा सं०	—	282
क्षेत्रफल	—	0.0700 हे०
ग्राम/मोहल्ला	—	मनोहरपुर
परगना	—	मुरादाबाद।
तहसील	—	मुरादाबाद।
जनपद	—	मुरादाबाद।

  
 सम्पत्ति प्रभारी  
 मुरादाबाद विकास प्राधिकरण  
 मुरादाबाद






उत्तर प्रदेश UTTAR PRADESH

विक्रय-विलेख

GR 227589

भूमि का प्रकार	—	कृषि
गाटा सं०	—	282
क्षेत्रफल	—	0.0700 हे०
ग्राम / मोहल्ला	—	मनोहरपुर
परगना	—	मुरादाबाद।
तहसील	—	मुरादाबाद।
जनपद	—	मुरादाबाद।

संघर्ष प्रभारी  
मुरादाबाद विकास प्राधिकरण  
मुरादाबाद



भारतीय गैर न्यायिक

एक सौ रुपये

Rs. 100

रु. 100



HUNDRED



सत्यमेव जयते

भारत INDIA

INDIAN NON JUDICIAL

09 MAY 2024

उत्तर प्रदेश UTTAR PRADESH

विक्रय-विलेख

GR 227590

भूमि का प्रकार	—	कृषि
गाटा सं०	—	282
क्षेत्रफल	—	0.0700 हे०
ग्राम/मोहल्ला	—	मनोहरपुर
परगना	—	मुरादाबाद।
तहसील	—	मुरादाबाद।
जनपद	—	मुरादाबाद।

सम्पत्ति प्रभारी  
मुरादाबाद विकास प्राधिकरण  
मुरादाबाद ✓



भारतीय गैर न्यायिक

एक सौ रुपये

Rs. 100

रु. 100



सत्यमेव जयते

HUNDRED

RUPEES



भारत INDIA

INDIAN NON JUDICIAL

09 MAY 2021

उत्तर प्रदेश UTTAR PRADESH

विक्रय-विलेख

GR 227591

भूमि का प्रकार  
गाटा सं०  
क्षेत्रफल  
ग्राम/मोहल्ला  
परगना  
तहसील  
जनपद

—  
—  
—  
—  
—  
—  
—

कृषि  
282  
0.0700 हे०  
मनोहरपुर  
मुरादाबाद।  
मुरादाबाद।  
मुरादाबाद।



सम्पत्ति प्रभारी  
मुरादाबाद विकास प्राधिकरण  
मुरादाबाद





उत्तर प्रदेश UTTAR PRADESH

विक्रय-विलेख

GR 227592

भूमि का प्रकार	—	कृषि
गाटा सं०	—	282
क्षेत्रफल	—	0.0700 हे०
ग्राम/मोहल्ला	—	मनोहरपुर
परगना	—	मुरादाबाद।
तहसील	—	मुरादाबाद।
जनपद	—	मुरादाबाद।



भारत  
मुरादाबाद विकास प्राधिकरण  
मुरादाबाद



भारतीय गैर न्यायिक

एक सौ रुपये

Rs. 100

₹. 100

ONE HUNDRED RUPEES



सत्यमेव जयते



भारत INDIA

INDIAN NON JUDICIAL

09 MAY 2024

उत्तर प्रदेश UTTAR PRADESH

विक्रय-विलेख

GR 227593

भूमि का प्रकार	-	कृषि
गाटा सं०	-	282
क्षेत्रफल	-	0.0700 हे०
ग्राम/मोहल्ला	-	मनोहरपुर
परगना	-	मुरादाबाद।
तहसील	-	मुरादाबाद।
जनपद	-	मुरादाबाद।



सम्पत्ति प्रभारी  
मुरादाबाद विकास प्राधिकरण  
मुरादाबाद





उत्तर प्रदेश UTTAR PRADESH

विक्रय-विलेख

GR 227594

भूमि का प्रकार	—	कृषि
गाटा सं०	—	282
क्षेत्रफल	—	0.0700 हे०
ग्राम/मोहल्ला	—	मनोहरपुर
परगना	—	मुरादाबाद।
तहसील	—	मुरादाबाद।
जनपद	—	मुरादाबाद।



सम्पत्ति प्रभारी  
मुरादाबाद विकास प्राधिकरण  
मुरादाबाद



भारतीय गैर न्यायिक

एक सौ रुपये

Rs. 100

रु. 100



HUNDRED RUPEES



सत्यमेव जयते

भारत INDIA

INDIAN NON JUDICIAL

09 MAY 2024

उत्तर प्रदेश UTTAR PRADESH

विक्रय-विलेख

GR 227595

भूमि का प्रकार	—	कृषि
गाटा सं०	—	282
क्षेत्रफल	—	0.0700 हे०
ग्राम/मोहल्ला	—	मनोहरपुर
परगना	—	मुरादाबाद।
तहसील	—	मुरादाबाद।
जनपद	—	मुरादाबाद।

<sup>D</sup>  
सम्पत्ति प्रभारी  
मुरादाबाद विकास प्राधिकरण  
मुरादाबाद






उत्तर प्रदेश UTTAR PRADESH

विक्रय-विलेख

GR 227596

भूमि का प्रकार	—	कृषि
गाटा सं०	—	282
क्षेत्रफल	—	0.0700 हे०
ग्राम/मोहल्ला	—	मनोहरपुर
परगना	—	मुरादाबाद।
तहसील	—	मुरादाबाद।
जनपद	—	मुरादाबाद।

सम्पत्ति प्रभारी  
 मुरादाबाद विकास प्राधिकरण  
 मुरादाबाद





उत्तर प्रदेश UTTAR PRADESH

विक्रय-विलेख

GR 227597

भूमि का प्रकार	-	कृषि
गाटा सं०	-	282
क्षेत्रफल	-	0.0700 हे०
ग्राम/मोहल्ला	-	मनोहरपुर
परगना	-	मुरादाबाद।
तहसील	-	मुरादाबाद।
जनपद	-	मुरादाबाद।

R.  
 सम्पत्ति प्रभारी  
 मुरादाबाद विकास प्राधिकरण  
 मुरादाबाद





उत्तर प्रदेश UTTAR PRADESH

विक्रय-विलेख

GR 227598

भूमि का प्रकार	—	कृषि
गाटा सं०	—	282
क्षेत्रफल	—	0.0700 हे०
ग्राम/मोहल्ला	—	मनोहरपुर
परगना	—	मुरादाबाद।
तहसील	—	मुरादाबाद।
जनपद	—	मुरादाबाद।



सम्पत्ति प्रभारी  
मुरादाबाद विकास प्राधिकरण  
मुरादाबाद





उत्तर प्रदेश UTTAR PRADESH

विक्रय-विलेख

GR 227599

भूमि का प्रकार	—	कृषि
गाटा सं०	—	282
क्षेत्रफल	—	0.0700 हे०
ग्राम/मोहल्ला	—	मनोहरपुर
परगना	—	मुरादाबाद।
तहसील	—	मुरादाबाद।
जनपद	—	मुरादाबाद।

सत्यन्ति प्रभारी  
 मुरादाबाद विकास प्राधिकरण,  
 मुरादाबाद





उत्तर प्रदेश UTTAR PRADESH


विक्रय-विलेख

GR 227600

भूमि का प्रकार	—	कृषि
गाटा सं०	—	282
क्षेत्रफल	—	0.0700 हे०
ग्राम/मोहल्ला	—	मनोहरपुर
परगना	—	मुरादाबाद।
तहसील	—	मुरादाबाद।
जनपद	—	मुरादाबाद।



सम्पत्ति प्रभारी  
मुरादाबाद विकास प्राधिकरण  
मुरादाबाद /



# भारतीय गैर न्यायिक

पचास  
रुपये

रु.50

भारत



INDIA

FIFTY  
RUPEES

Rs.50

INDIA NON JUDICIAL

उत्तर प्रदेश UTTAR PRADESH

विक्रय-विलेख

CN 256790

भूमि का प्रकार  
गाटा सं०  
क्षेत्रफल  
ग्राम/मोहल्ला  
परगना  
तहसील  
जनपद

—  
—  
—  
—  
—  
—  
—

कृषि  
282  
0.0700 हे०  
मनोहरपुर  
मुरादाबाद।  
मुरादाबाद।  
मुरादाबाद।



मुरादाबाद विकास प्राधिकरण  
मुरादाबाद



भारतीय गैर न्यायिक

पचास  
रुपये

रु.50

भारत



INDIA

FIFTY  
RUPEES

Rs.50

INDIA NON JUDICIAL

उत्तर प्रदेश UTTAR PRADESH

विक्रय-विलेख

CN 256791

भूमि का प्रकार  
गाटा सं०  
क्षेत्रफल  
ग्राम/मोहल्ला  
परगना  
तहसील  
जनपद

—  
—  
—  
—  
—  
—  
—

कृषि  
282  
0.0700 हे०  
मनोहरपुर  
मुरादाबाद।  
मुरादाबाद।  
मुरादाबाद।



सम्पत्ति प्रभारी  
मुरादाबाद विकास प्राधिकरण  
मुरादाबाद



भारतीय गैर न्यायिक

पचास  
रुपये

रु. 50

भारत



INDIA

FIFTY  
RUPEES

Rs. 50

INDIA NON JUDICIAL

उत्तर प्रदेश UTTAR PRADESH

विक्रय-विलेख

CN 256792

भूमि का प्रकार  
गाटा सं०  
क्षेत्रफल  
ग्राम/मोहल्ला  
परगना  
तहसील  
जनपद

—  
—  
—  
—  
—  
—  
—

कृषि  
282  
0.0700 हे०  
मनोहरपुर  
मुरादाबाद।  
मुरादाबाद।  
मुरादाबाद।



D  
सम्पत्ति प्रभारी  
मुरादाबाद विकास प्राधिकरण  
मुरादाबाद



भारतीय गैर न्यायिक

पचास  
रुपये  
रु. 50



FIFTY  
RUPEES  
Rs. 50

INDIA NON JUDICIAL

उत्तर प्रदेश UTTAR PRADESH


विक्रय-विलेख

CN 256793

भूमि का प्रकार	-	कृषि
गाटा सं०	-	282
क्षेत्रफल	-	0.0700 हे०
ग्राम/मोहल्ला	-	मनोहरपुर
परगना	-	मुरादाबाद।
तहसील	-	मुरादाबाद।
जनपद	-	मुरादाबाद।





  
संपत्ति प्रभारी  
मुरादाबाद विकास प्राधिकरण  
मुरादाबाद

# भारतीय गैर न्यायिक

पचास  
रुपये  
रु.50



FIFTY  
RUPEES  
Rs.50

## INDIA NON JUDICIAL

उत्तर प्रदेश UTTAR PRADESH

विक्रय-विलेख

CN 256794

भूमि का प्रकार	-	कृषि
गाटा सं०	-	282
क्षेत्रफल	-	0.0700 हे०
ग्राम/मोहल्ला	-	मनोहरपुर
परगना	-	मुरादाबाद।
तहसील	-	मुरादाबाद।
जनपद	-	मुरादाबाद।





  
सम्पत्ति प्रभारी  
मुरादाबाद विकास प्राधिकरण  
मुरादाबाद



भारतीय गैर न्यायिक

पचास  
रुपये  
रु. 50



FIFTY  
RUPEES  
Rs. 50

INDIA NON JUDICIAL

उत्तर प्रदेश UTTAR PRADESH


विक्रय-विलेख

CN 256795

भूमि का प्रकार	-	कृषि
गाटा सं०	-	282
क्षेत्रफल	-	0.0700 हे०
ग्राम/मोहल्ला	-	मनोहरपुर
परगना	-	मुरादाबाद।
तहसील	-	मुरादाबाद।
जनपद	-	मुरादाबाद।





  
सम्पत्ति प्रभारी  
मुरादाबाद विकास प्राधिकरण  
मुरादाबाद



भारतीय गैर न्यायिक

पचास  
रुपये  
रु. 50



FIFTY  
RUPEES  
Rs. 50

INDIA NON JUDICIAL

उत्तर प्रदेश UTTAR PRADESH

विक्रय-विलेख

CN 256796

भूमि का प्रकार  
गाटा सं०  
क्षेत्रफल  
ग्राम/मोहल्ला  
परगना  
तहसील  
जनपद

-  
-  
-  
-  
-  
-  
-

कृषि  
282  
0.0700 हे०  
मनोहरपुर  
मुरादाबाद।  
मुरादाबाद।  
मुरादाबाद।

b/s

D  
सम्पत्ति प्रभारी  
मुरादाबाद विकास प्राधिकरण  
मुरादाबाद



09 MAY 2024

जजा दिनांक.....को एक फिता  
धनराशि.....50.....कुल धनराशि: 25000000

आवेदक सं०: 202400719039056.....Moradabad Development Authority  
को कोषागार मुरादाबाद से विक्रय किया। Moradabad

मुख्य रोकड़िया विक्रय पत्र

वही सं०: 1

कोषागार-मुरादाबाद  
रजिस्ट्रेशन सं०: 13007

वर्ष: 2024

प्रतिफल- 3003000 स्टाम्प शुल्क- 210210 बाजारी मूल्य- 3003000 पंजीकरण शुल्क - 30030 प्रतिलिपिकरण शुल्क - 280 योग : 30310

श्री मुरादाबाद विकास प्राधिकरण द्वारा  
प्रभारी सम्पत्ति पूरन कुमार अधिकृत पदाधिकारी/ प्रतिनिधि,  
पुत्र श्री प्रेमानन्द कुमार  
व्यवसाय : नौकरी  
निवासी: मु०वि०प्रा० मुरा०



श्री, मुरादाबाद विकास प्राधिकरण द्वारा

प्रभारी सम्पत्ति पूरन कुमार अधिकृत  
पदाधिकारी/ प्रतिनिधि

ने यह लेखपत्र इस कार्यालय में दिनांक  
11/09/2024 एवं 12:27:38 PM बजे  
निबंधन हेतु पेश किया।

रजिस्ट्रीकरण अधिकारी के हस्ताक्षर

आर० डी० राम  
उप निबंधक :सदर द्वितीय  
मुरादाबाद  
11/09/2024

अपूर्व सक्सेना मुरादाबाद सदर दितीय  
निबंधक लिपिक  
11/09/2024



प्रिंट करे

# भारतीय गैर न्यायिक

पचास  
रुपये  
रु. 50



FIFTY  
RUPEES  
Rs. 50

INDIA NON JUDICIAL

उत्तर प्रदेश UTTAR PRADESH

विक्रय-विलेख

CN 256797

भूमि का प्रकार	-	कृषि
गाटा सं०	-	282
क्षेत्रफल	-	0.0700 हे०
ग्राम/मोहल्ला	-	मनोहरपुर
परगना	-	मुरादाबाद।
तहसील	-	मुरादाबाद।
जनपद	-	मुरादाबाद।

*(Handwritten signatures and stamps in purple ink)*

*(Handwritten signature)*  
सम्पत्ति प्रभारी  
मुरादाबाद विकास प्राधिकरण,  
मुरादाबाद

नोट = प्रश्नगत वपनामा ग्राम मनोहरपुर गाटा सं = 282  
क्षेत्रफल 0.0700 है। भूमि में मौलवमद मुस्लिम पुत्र स्व.  
क़यसुद्दुला निः उशरफी हाउस मुफ्ती टाला मुरादाबाद 60  
का उक्त भूमि में कोई डांश बारा नहीं है। त्रुटिबंश  
वपनामा के प्रत्येक पृष्ठ पर इनके डांगूडा व हस्ताक्षर  
हा गाप है लिख वपनामा के प्रत्येक पृष्ठ पर काट  
दिया गया है।

*(Handwritten signature)*

*(Handwritten signature)*  
सम्पत्ति प्रभारी

09 MAY 2024

अंश दिनांक.....को एक किता

धनराशि...50.....कुल धनराशि...25000000

श्री.....  
को कोषागार मुरादाबाद से विक्रीय किया

Moradabad Development Authority  
Moradabad

अपूर्व सक्सेना मुरादाबाद सदर दितीय  
निबंधक लिपिक मुरादाबाद  
11/09/2024

मुख्य सेक्रेट्रिया  
कोषागार मुरादाबाद

प्रिंट करें

09 MAY 2024





साक्षी नम्बर 1 -

उत्तर प्रदेश UTTAR PRADESH

हस्ताक्षर

नाम श्री जितेन्द्र कुमार *Jitendra Kumar*

पदनाम - क्षेत्रीय लेखपाल, ग्राम मनोहरपुर, तहसील व जिला मुरादाबाद।

पिता का नाम - श्री राज कुमार



92AE 988055

साक्षी नम्बर 2 -

हस्ताक्षर

नाम - श्री सीता राम

पदनाम - लेखपाल, मुरादाबाद विकास प्राधिकरण, मुरादाबाद।

पिता का नाम - श्री गोपाल सिंह



मुरादाबाद विकास प्राधिकरण  
से अधिकृत अधिकारी

हस्ताक्षर विक्रेता



हस्ताक्षर प्रकृती

मुरादाबाद विकास प्राधिकरण  
मुरादाबाद

09 MAY 2024 को एक किता  
 अंज दिनांक..... कुल धनराशि 2,50,00,000  
 धनराशि 10 को  
 श्री Moradabad Development Authority  
 को कोषागार मुरादाबाद में निवेश किया।

आवेदन सं०: 2024/0719039056  
 मुख्य शिकडिया  
 कोषागार मुरादाबाद

09 MAY 2024

बही सं०: 1 रजिस्ट्रेशन सं०: 13007 वर्ष: 2024


निष्पादन लेखपत्र वाद सुनने व समझने मजमुन व प्राप्त धनराशि रु प्रलेखानुसार उक्त विक्रेता: 1

श्री गोशन बिल्डटैक प्रा० लि० के द्वारा डापरे० मोहम्मद मुस्लिम, पुत्र श्री कुदरतउल्ला

निवासी: मुफती टोला अशरफी हाउस मुरा०

व्यवसाय: अन्य


क्रेता: 1



श्री मुरादाबाद विकास प्राधिकरण के द्वारा प्रभारी सम्पत्ति पूरन कुमार, पुत्र श्री प्रेमानन्द कुमार

निवासी: मु० वि० प्रा० मुरा०

व्यवसाय: नौकरी



ने निष्पादन स्वीकार किया। जिनकी पहचान पहचानकर्ता: 1

श्री जितेन्द्र कुमार, पुत्र श्री सज्जु कुमार

निवासी: श्री श्री लखपाल मनीहरपुर मुरा०

व्यवसाय: नौकरी

पट्टियानकर्ता: 2



श्री सीतराम, पुत्र श्री गोपाल सिंह

निवासी: छेखपाल मु० वि० प्रा० मुरा०

व्यवसाय: अन्य



ने की। प्रत्येक भद्र साक्षियों के विशान अंगूठे निम्नानुसार लिए गए हैं। टिप्पणी:

रजिस्ट्रीकरण अधिकारी के हस्ताक्षर

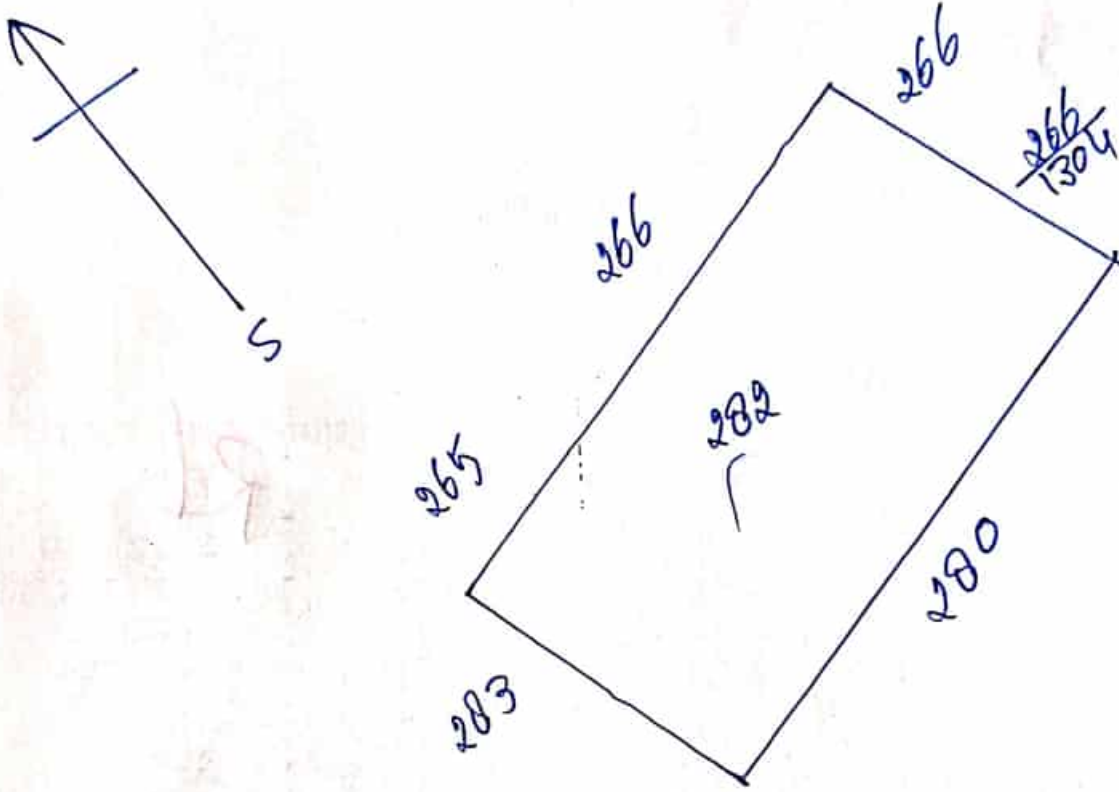
*[Signature]*

आर० डी० राम  
 उप निबंधक : सदर द्वितीय  
 मुरादाबाद  
 11/09/2024



## नजरी नक्शा

ग्राम-मनोहरपुर तहसील व जिला मुरादाबाद स्थित गाटा सं०-282 कुल रकबा 0.0700 हैक्टे० ।





(सीताराम)  
लेखपाल,  
मु०वि०प्रा०, मुरादाबाद



(राजपाल सिंह)  
लेखपाल,  
मु०वि०प्रा०, मुरादाबाद



(महमूद हसन)  
लेखपाल,  
मु०वि०प्रा०, मुरादाबाद



(वीरेन्द्र सिंह)  
राजस्व निरीक्षक,  
मु०वि०प्रा०, मुरादाबाद


  
सम्पत्ति प्रभारी  
मुरादाबाद विकास प्राधिकरण  
मुरादाबाद

आवेदन सं०: 202400719039056

बही संख्या 1 जिल्द संख्या 15336 के पृष्ठ 1 से 124 तक क्रमांक 13007 पर दिनांक 11/09/2024 को रजिस्ट्रीकृत किया गया।

रजिस्ट्रीकरण अधिकारी के हस्ताक्षर

*Rd*

आर० डी० राम  
उप निबंधक : सदर द्वितीय  
मुरादाबाद  
11/09/2024

प्रिंट करें

