

Land Doc of 290 ga - Part 2 of 02



उत्तर प्रदेश UTTAR PRADESH

A 363677

उत्तर प्रदेश
क्याबालय मुख्य कोषाधिकारी
मुरादाबाद

M
13
D

मुख्य कोषाधिकारी
मुरादाबाद-1400

कायानगर-1400

09 MAY 2024

विक्रय-विलेख

भूमि का प्रकार	-	कृषि
गाटा सं०	-	290ग
क्षेत्रफल	-	0.3500 हे०
ग्राम/मोहल्ला	-	मनोहरपुर
परगना	-	मुरादाबाद।
तहसील	-	मुरादाबाद।
जनपद	-	मुरादाबाद।



Handwritten signature in Urdu script.



Handwritten signature in Urdu script.

महान्त प्रभारी
मुरादाबाद विकास प्राधिकरण
मुरादाबाद

भारतीय गैर न्यायिक INDIA NON JUDICIAL

रु.
15000

FIFTEEN
THOUSAND RUPEES


पन्द्रह हजार रुपये

Rs.
15000

भारत
INDIA

उत्तर प्रदेश UTTAR PRADESH

A 363678



09 MAY 2024

विकय-विलेख

कृषि का प्रकार
गांवा सं०
क्षेत्रफल
ग्राम/मोहल्ला
परगना
तहसील
जममद

- कृषि
- 290ग
- 0.3500 हे०
- मनोहरपुर
- मुरादाबाद।
- मुरादाबाद।
- मुरादाबाद।

[Handwritten signature]

[Handwritten signature]

[Signature]
सम्यक्ति प्रभारी
मुरादाबाद विकास प्राधिकरण
मुरादाबाद 98

भारतीय गैर न्यायिक INDIA NON JUDICIAL

रु.
15000

पन्द्रह हजार रुपये



FIFTEEN
THOUSAND RUPEES

Rs.
15000

उत्तर प्रदेश UTTAR PRADESH

A 363679

उत्तर प्रदेश
कार्यालय मुख्य कोषाधिकारी
मुरादाबाद
मुख्य कोषाधिकारी
मुरादाबाद-1400
कोषागार-1400

09 MAY 2024

विक्रय-विलेख

भूमि का प्रकार	-	कृषि
गाटा सं०	-	290ग
क्षेत्रफल	-	0.3500 हे०
ग्राम/मोहल्ला	-	मनोहरपुर
परगना	-	मुरादाबाद।
तहसील	-	मुरादाबाद।
जनपद	-	मुरादाबाद।



Handwritten signature or initials.

Handwritten signature or initials.

सम्यक्ति प्रभारी
मुरादाबाद विकास प्राधिकरण
मुरादाबाद

भारतीय गैर न्यायिक INDIA NON JUDICIAL

रु.
15000

पन्द्रह हजार रुपये

FIFTEEN
THOUSAND RUPEES

Rs.
15000

INDIA

उत्तर प्रदेश UTTAR PRADESH

A 363680

उत्तर प्रदेश

कार्यालय मुख्य कोषाधिकारी
मुरादाबाद

मुख्य कोषाधिकारी
मुरादाबाद-14000

कोषागार-14000

09 MAY 2024

विक्रय-विलेख

भूमि का प्रकार
गाटा सं०
क्षेत्रफल
ग्राम/मोहल्ला
परगना
तहसील
जनपद

कृषि
290ग
0.3500 हे०
मनोहरपुर
मुरादाबाद।
मुरादाबाद।
मुरादाबाद।

सम्पत्ति प्रभारी
मुरादाबाद विकास प्राधिकरण
मुरादाबाद

भारतीय गैर न्यायिक INDIA NON JUDICIAL

रु.
15000

पन्द्रह हजार रुपये



FIFTEEN
THOUSAND RUPEES

Rs.
15000

उत्तर प्रदेश UTTAR PRADESH

A 360931

A 363681

उत्तर प्रदेश
कार्यालय मुख्य कोषाधिकारी
मुरादाबाद
मुख्य कोषाधिकारी
मुरादाबाद-1400
कोषागार-1400

09 MAY 2024

विक्रय-विलेख

M B D.
भूमि का प्रकार
गावा सं०
क्षेत्रफल
ग्राम/मोहल्ला
परगना
तहसील
जनपद

— कृषि
— 290 ग
— 0.3500 हे०
— मनोहरपुर
— मुरादाबाद।
— मुरादाबाद।
— मुरादाबाद।



Signature



Signature

सम्पत्ति प्रभारी
मुरादाबाद विकास प्राधिकरण
मुरादाबाद

101

भारतीय गैर न्यायिक INDIA NON JUDICIAL

रु.
15000

पन्द्रह हजार रुपये



FIFTEEN
THOUSAND RUPEES

Rs.
15000

उत्तर प्रदेश UTTAR PRADESH

A 363682

उत्तर प्रदेश
कार्यालय मुख्य कोषाधिकारी
मुरादाबाद
मुख्य कोषाधिकारी
मुरादाबाद-1400
कोषागार-1400

09 MAY 2024

विक्रय-विलेख

भूमि का प्रकार	-	कृषि
गाटा सं०	-	290ग
क्षेत्रफल	-	0.3500 हे०
ग्राम/मोहल्ला	-	मनोहरपुर
परगना	-	मुरादाबाद।
तहसील	-	मुरादाबाद।
जनपद	-	मुरादाबाद।

[Handwritten signature]



[Handwritten signature]

[Handwritten signature]
सहायक प्रभारी
मुरादाबाद विक्रय प्रभाग
मुरादाबाद

भारतीय गैर न्यायिक INDIA NON JUDICIAL

रु.
15000

पन्द्रह हजार रुपये

FIFTEEN
THOUSAND RUPEES

Rs.
15000

INDIA

उत्तर प्रदेश UTTAR PRADESH

A 363683

उत्तर प्रदेश

M
B
D.

कार्यालय मुख्य कोषाधिकारी
मुरादाबाद

M
B
D.

मुख्य कोषाधिकारी
मुरादाबाद-1400

कोषागार-1400

09 MAY 2024

विक्रय-विलेख

भूमि का प्रकार
गाटा सं०
क्षेत्रफल
ग्राम/मोहल्ला
परगना
तहसील
जनपद

- कृषि
- 290 ग
- 0.3500 हे०
- गनोहरपुर
- मुरादाबाद।
- मुरादाबाद।
- मुरादाबाद।

मुरादाबाद

मुरादाबाद

सहायक प्रभारी
मुरादाबाद विकास प्राधिकरण
मुरादाबाद

भारतीय गैर न्यायिक INDIA NON JUDICIAL

रु.
15000

पन्द्रह हजार रुपये

FIFTEEN
THOUSAND RUPEES

Rs.
15000



उत्तर प्रदेश UTTAR PRADESH

A 363684

उत्तर प्रदेश

कादालय मुख्य कोषाधिकारी
मुसादाबाद

M B D

मुख्य कोषाधिकारी
मुसादाबाद-1400

M B D

कोषागार-1400

09 MAY 2024

भूमि का प्रकार
गाटा सं०
खेतीफल
ग्राम/मोहल्ला
परगना
तहसील
जनपद

विक्रय-विलेख

— कृषि
— 290ग
— 0.3500 हे०
— मनीहरपुर
— मुसादाबाद।
— मुसादाबाद।
— मुसादाबाद।



Handwritten signature



Handwritten signature

—

सहायक प्रभारी
मुसादाबाद विकास प्राधिकरण
मुसादाबाद 104

भारतीय गैर न्यायिक INDIA NON JUDICIAL

रु.
15000

पन्द्रह हजार रुपये



FIFTEEN
THOUSAND RUPEES

Rs.
15000

उत्तर प्रदेश UTTAR PRADESH

A 363685

उत्तर प्रदेश

M B D. कार्यालय मुख्य कोषाधिकारी मुरादाबाद M B D.
मुख्य कोषाधिकारी मुरादाबाद-1400
कोषागार-1400

09 MAY 2024

भूमि का प्रकार
गाटा सं०
क्षेत्रफल
ग्राम/मोहल्ला
परगना
तहसील
जनपद

विक्रय-विलेख

- कृषि
- 290ग
- 0.3500 हे०
- मनोहरपुर
- मुरादाबाद।
- मुरादाबाद।
- मुरादाबाद।

Handwritten signature

सम्पत्ति प्रभारी
मुरादाबाद विकास प्राधिकरण
मुरादाबाद

भारतीय गैर न्यायिक INDIA NON JUDICIAL

रु.
15000

पन्द्रह हजार रुपये



FIFTEEN
THOUSAND RUPEES

Rs.
15000

उत्तर प्रदेश UTTAR PRADESH

A 363686

उत्तर प्रदेश

कार्यालय मुख्य कोषाधिकारी
मुरादाबाद

मुख्य कोषाधिकारी
मुरादाबाद-1400

कोषागार-1400

09 MAY 2024

विक्रय-विलेख

भूमि का प्रकार
गाटा सं०
क्षेत्रफल
ग्राम/मोहल्ला
परगना
तहसील
जनपद

— कृषि
— 290ग
— 0.3500 हे०
— मनोहरपुर
— मुरादाबाद।
— मुरादाबाद।
— मुरादाबाद।

[Handwritten signature]

[Handwritten signature]

[Handwritten signature]
सम्पत्ति प्रभारी
मुरादाबाद विकास प्राधिकरण
मुरादाबाद

भारतीय गैर न्यायिक INDIA NON JUDICIAL

रु.
15000

पन्द्रह हजार रुपये

FIFTEEN
THOUSAND RUPEES

Rs.
15000

भारत



सत्यमेव जयते

INDIA

उत्तर प्रदेश UTTAR PRADESH

A 363687

उत्तर प्रदेश
कार्यालय मुख्य कृषि अधिकारी
मुसादाबाद
मुख्य कृषि अधिकारी
मुसादाबाद-1400
कोषागार-1400

09 MAY 2024

विक्रय-विलेख

भूमि का प्रकार
गाटा सं०
क्षेत्रफल
ग्राम/मोहल्ला
परगना
तहसील
जनपद

— कृषि
— 290ग
— 0.3500 हे०
— मनोहरपुर
— मुसादाबाद।
— मुसादाबाद।
— मुसादाबाद।

सम्पत्ति प्रभारी
मुसादाबाद विकास प्राधिकरण
मुसादाबाद

भारतीय गैर न्यायिक INDIA NON JUDICIAL

रु.
15000

पन्द्रह हजार रुपये



FIFTEEN
THOUSAND RUPEES

Rs.
15000

उत्तर प्रदेश UTTAR PRADESH

A 363688

उत्तर प्रदेश
कार्यालय मुख्य कोषाधिकारी
मुरादाबाद
मुख्य कोषाधिकारी
मुरादाबाद-1400
कार्यागार-10

09 MAY 2024

विक्रय-विलेख

भूमि का प्रकार	-	कृषि
गाटा सं०	-	290ग
क्षेत्रफल	-	0.3500 हे०
ग्राम/मोहल्ला	-	मनोहरपुर
परगना	-	मुरादाबाद।
तहसील	-	मुरादाबाद।
जनपद	-	मुरादाबाद।

[Handwritten signature]

सम्पत्ति प्रभारी
मुरादाबाद विकास प्राधिकरण
मुरादाबाद

भारतीय गैर न्यायिक INDIA NON JUDICIAL

रु.
15000

पन्द्रह हजार रुपये

FIFTEEN
THOUSAND RUPEES

Rs.
15000

INDIA

उत्तर प्रदेश UTTAR PRADESH

A 363689

उत्तर प्रदेश
कार्यालय मुख्य कोषाधिकारी
मुरादाबाद

M B D

मुख्य कोषाधिकारी
मुरादाबाद-1400

कोषागार-1400

09 MAY 2024

विक्रय-विलेख

भूमि का प्रकार	-	कृषि
गाटा सं०	-	290ग
क्षेत्रफल	-	0.3500 हे०
ग्राम/मोहल्ला	-	मनोहरपुर
परगना	-	मुरादाबाद।
तहसील	-	मुरादाबाद।
जनपद	-	मुरादाबाद।

[Handwritten signature]

[Handwritten signature]

[Handwritten signature]
सम्पत्ति प्रभारी
मुरादाबाद विकास प्राधिकरण
मुरादाबाद

109

भारतीय गैर न्यायिक INDIA NON JUDICIAL

रु.
15000

पन्द्रह हजार रुपये



FIFTEEN
THOUSAND RUPEES

Rs.
15000

उत्तर प्रदेश UTTAR PRADESH

A 363690

उत्तर प्रदेश
कार्यालय मुख्य कोषाधिकारी
मुसादाबाद

M B D. मुख्य कोषाधिकारी
मुसादाबाद-1400 M B D.

कोषागार-1400

09 MAY 2024

भूमि का प्रकार
गोटा सं०
क्षेत्रफल
ग्राम/मोहल्ला
परगना
तहसील
जनपद

विक्रय-विलेख

-	कृषि
-	290ग
-	0.3500 हे०
-	मनोहरपुर
-	मुसादाबाद।
-	मुसादाबाद।
-	मुसादाबाद।

[Handwritten signature]

[Handwritten signature]

[Handwritten signature]
सम्पत्ति प्रभारी
मुसादाबाद विकास प्राधिकरण
मुसादाबाद

भारतीय गैर न्यायिक INDIA NON JUDICIAL

रु.
15000

पन्द्रह हजार रुपये

FIFTEEN
THOUSAND RUPEES

Rs.
15000

INDIA

उत्तर प्रदेश UTTAR PRADESH

A 363691

उत्तर प्रदेश
कार्यालय मुख्य कोषाधिकारी
मुरादाबाद
मुख्य कोषाधिकारी
मुरादाबाद-1400
कोषागार-1400

09 MAY 2024

विक्रय-विलेख

भूमि का प्रकार	-	कृषि
गाटा सं०	-	290ग
क्षेत्रफल	-	0.3500 हे०
ग्राम/मोहल्ला	-	मनोहरपुर
परगना	-	मुरादाबाद।
तहसील	-	मुरादाबाद।
जनपद	-	मुरादाबाद।

सम्पत्ति प्रभारी
मुरादाबाद विकास प्राधिकरण
मुरादाबाद

111

भारतीय गैर न्यायिक INDIA NON JUDICIAL

रु.
15000

पन्द्रह हजार रुपये

FIFTEEN
THOUSAND RUPEES

Rs.
15000

भारत



INDIA

उत्तर प्रदेश UTTAR PRADESH

A 363692

उत्तर प्रदेश
कार्यालय मुख्य कोषाधिकारी
मुरादाबाद
मुख्य कोषाधिकारी
मुरादाबाद-1400
कोषागार-1400

M
B
D

09 MAY 2024

विक्रय-विलेख

भूमि का प्रकार	-	कृषि
गाटा सं०	-	290 ग
क्षेत्रफल	-	0.3500 हे०
ग्राम/मोहल्ला	-	मनोहरपुर
परगना	-	मुरादाबाद।
तहसील	-	मुरादाबाद।
जनपद	-	मुरादाबाद।

[Handwritten signature]

[Handwritten signature]

सम्पत्ति प्रभारी
मुरादाबाद विकास प्राधिकरण
मुरादाबाद

भारतीय गैर न्यायिक INDIA NON JUDICIAL

रु.
15000

पन्द्रह हजार रुपये



FIFTEEN
THOUSAND RUPEES

Rs.
15000

INDIA

A 363693

उत्तर प्रदेश UTTAR PRADESH

उत्तर प्रदेश
कायदा मुख्य कार्याधिकारी
मुरादाबाद

M B D.

मुख्य कार्याधिकारी
मुरादाबाद-1400

कोषागार-140

09 MAY 2024

विक्रय-विलेख

भूमि का प्रकार	-	कृषि
गाटा सं०	-	290 ग
क्षेत्रफल	-	0.3500 हे०
ग्राम/मोहल्ला	-	मनोहरपुर
परगना	-	मुरादाबाद।
तहसील	-	मुरादाबाद।
जनपद	-	मुरादाबाद।

Handwritten signature

सम्पत्ति प्रभारी
मुरादाबाद विकास प्राधिकरण
मुरादाबाद

113

भारतीय गैर न्यायिक INDIA NON JUDICIAL

रु.
15000

पन्द्रह हजार रुपये

FIFTEEN
THOUSAND RUPEES

Rs.
15000

भारत



INDIA

उत्तर प्रदेश UTTAR PRADESH

A 363694

उत्तर प्रदेश
कार्यालय मुख्य कोषाधिकारी, मुरादाबाद
मुख्य कोषाधिकारी
मुरादाबाद-1400
कोषागार-1400

M B D. M B D.

09 MAY 2024

विक्रय-विलेख

भूमि का प्रकार	-	कृषि
गाटा सं०	-	290ग
क्षेत्रफल	-	0.3500 हे०
ग्राम/मोहल्ला	-	मनोहरपुर
परगना	-	मुरादाबाद।
तहसील	-	मुरादाबाद।
जनपद	-	मुरादाबाद।



Handwritten signature



Handwritten signature

सम्पत्ति प्रभारी
मुरादाबाद विकास प्राधिकरण
मुरादाबाद

भारतीय गैर न्यायिक INDIA NON JUDICIAL

रु.
15000

पन्द्रह हजार रुपये


FIFTEEN
THOUSAND RUPEES

Rs.
15000



उत्तर प्रदेश UTTAR PRADESH

A 363695



09 MAY 2024

विक्रय-विलेख

भूमि का प्रकार	-	कृषि
गाटा सं०	-	290 ग
क्षेत्रफल	-	0.3500 हे०
ग्राम/मोहल्ला	-	मनोहरपुर
परगना	-	मुरादाबाद।
तहसील	-	मुरादाबाद।
जनपद	-	मुरादाबाद।

[Handwritten signature]

[Handwritten signature]

सम्पत्ति प्रभाली
मुरादाबाद विकास प्राधिकरण
मुरादाबाद

भारतीय गैर न्यायिक INDIA NON JUDICIAL

रु.
15000

पन्ध्रह हजार रुपये

FIFTEEN
THOUSAND RUPEES

Rs.
15000

भारत
INDIA

A 363696

उत्तर प्रदेश UTTAR PRADESH

उत्तर प्रदेश
कार्यालय मुख्य कोषाधिकारी
मुसदाबाद

M B D. M B D.

मुख्य कोषाधिकारी
मुसदाबाद-1400

कोषागार-1400

09 MAY 2024

विक्रय-विलेख

भूमि का प्रकार	-	कृषि
गाटा सं०	-	290म
क्षेत्रफल	-	0.3500 हे०
ग्राम/गोहल्ला	-	मनोहरपुर
परगना	-	मुसदाबाद।
तहसील	-	मुसदाबाद।
जनपद	-	मुसदाबाद।



Handwritten signature

Handwritten signature

सम्पत्ति प्रभारी
मुसदाबाद विकास प्राधिकरण
मुसदाबाद 116

भारतीय गैर न्यायिक INDIA NON JUDICIAL

रु.
15000

पन्द्रह हजार रुपये



FIFTEEN
THOUSAND RUPEES

Rs.
15000

उत्तर प्रदेश UTTAR PRADESH

A 363697



09 MAY 2024

विक्रय-विलेख

भूमि का प्रकार	-	कृषि
गाटा सं०	-	290ग
क्षेत्रफल	-	0.3500 हे०
ग्राम/मोहल्ला	-	मनोहरपुर
परगना	-	मुरादाबाद।
तहसील	-	मुरादाबाद।
जनपद	-	मुरादाबाद।

सम्पत्ति प्रभारी
मुरादाबाद विकास प्राधिकरण
मुरादाबाद

117

भारतीय गैर न्यायिक INDIA NON JUDICIAL

रु.
15000

FIFTEEN
THOUSAND RUPEES

पन्ध्रह हजार रुपये

Rs.
15000

INDIA

उत्तर प्रदेश UTTAR PRADESH

A 363698



09 MAY 2024

दिनांक दिवस

शुद्धि का प्रकार
माला शत
दो अक्षर
भाग/भीतक
प्रमाण
तारीख
जमात

रुपि
2000
0.2000 रो
मनीरसु
पुरवाबाद
पुरवाबाद
पुरवाबाद



Handwritten signature or initials.

Handwritten signature.

सचिव प्रभारी
पुरवाबाद विकास प्रकल्प
पुरवाबाद

भारतीय गैर न्यायिक INDIA NON JUDICIAL

रु.
15000

पन्द्रह हजार रुपये



FIFTEEN
THOUSAND RUPEES

Rs.
15000

उत्तर प्रदेश UTTAR PRADESH

A 363699

उत्तर प्रदेश
कार्यालय मुख्य कोषाधिकारी
मुसदाबाद

M B D. मुख्य कोषाधिकारी
मुसदाबाद-1400
कोषागार-1400

09 MAY 2024

विक्रय-विलेख

M B D. भूमि का प्रकार
गाटा सं०
क्षेत्रफल
ग्राम/मोहल्ला
परगना
तहसील
जनपद

— कृषि
— 290ग
— 0.3500 हे०
— मनोहरपुर
— मुसदाबाद।
— मुसदाबाद।
— मुसदाबाद।



Handwritten signature

Handwritten signature

सम्पत्ति प्रभारी
मुसदाबाद विकास प्राधिकरण
मुसदाबाद

भारतीय गैर न्यायिक INDIA NON JUDICIAL

रु.
15000

पन्द्रह हजार रुपये

FIFTEEN
THOUSAND RUPEES

Rs.
15000



INDIA

उत्तर प्रदेश UTTAR PRADESH

A 363700

उत्तर प्रदेश

M
B
D.

M
B
D.

कार्यालय मुख्य कोषाधिकारी
मुरादाबाद

मुख्य कोषाधिकारी
मुरादाबाद-1400
कोषागार-1400

09 MAY 2024

भूमि का प्रकार
गादा सं०
क्षेत्रफल
ग्राम/मोहल्ला
परगना
तहसील
जनपद

विक्रय-विलेख

-	कृषि
-	290 ग
-	0.3500 हे०
-	मनोहरपुर
-	मुरादाबाद।
-	मुरादाबाद।
-	मुरादाबाद।

Handwritten signature

Handwritten signature

Handwritten signature
सम्पत्ति प्रभारी
मुरादाबाद विकास प्राधिकरण
मुरादाबाद

भारतीय गैर न्यायिक INDIA NON JUDICIAL

दस हजार रुपये

रु.
10000



Rs.
10000

TEN THOUSAND RUPEES

INDIA

उत्तर प्रदेश UTTAR PRADESH

867426



09 MAY 2021

विक्रय-विलेख

भूमि का प्रकार	—	कृषि
मोटा साठ	—	200 म
क्षेत्रफल	—	0.3500 हे०
ग्राम/गोहल्ला	—	मन्नेहरपुर
परगना	—	मुसदाबाद I
तहसील	—	मुसदाबाद I
जनाबद	—	मुसदाबाद I



Handwritten signature or mark.

Handwritten signature or mark.

सम्पत्ति प्रभारी
मुसदाबाद विकास प्राधिकरण
मुसदाबाद

भारतीय गैर न्यायिक INDIA NON JUDICIAL

दस हजार रुपये

रु.
10000



Rs.
10000

TEN THOUSAND RUPEES

INDIA

उत्तर प्रदेश UTTAR PRADESH

867427

उत्तर प्रदेश

M B D

मुख्य कार्यालय मुख्य कोषाधिकारी
मुसादाबाद

मुख्य कोषाधिकारी
मुसादाबाद-1400

कोषागार-1400

M B D

09 MAY 1974

विक्रय-विलेख

मूँमि का प्रकार	-	कृषि
गाटा सं०	-	290ग
क्षेत्रफल	-	0.3500 हे०
ग्राम / मोहल्ला	-	मनोहरपुर
परगना	-	मुसादाबाद।
तहसील	-	मुसादाबाद।
जनपद	-	मुसादाबाद।

Handwritten signature in Urdu script.

Handwritten signature in Urdu script.

सम्पत्ति प्रभारी
मुसादाबाद विकास प्राधिकरण
मुसादाबाद



उत्तर प्रदेश UTTAR PRADESH

867428

उत्तर प्रदेश

कार्यालय मुख्य कोषाधिकारी
पुरवाचाव

M B D.

मुख्य कोषाधिकारी
पुरवाचाव - 1400

कोषागार - 100

09 MAY 2024

विक्रय-विवरण

भूमि का प्रकार	कृषि
घाटा रोड	200 म
दो उपल	0.3600 रोड
ग्राम/गोदल्ला	मनीतरपुर
परगना	पुरवाचाव।
तहसील	पुरवाचाव।
जनापद	पुरवाचाव।



[Handwritten signature]




[Handwritten signature]
सम्यन्ति प्रभारी
पुरवाचाव विकास प्राधिकरण
पुरवाचाव

भारतीय गैर न्यायिक INDIA NON JUDICIAL

दस हजार रुपये

रु.
10000



Rs.
10000

TEN THOUSAND RUPEES

INDIA

उत्तर प्रदेश UTTAR PRADESH

867429

उत्तर प्रदेश
कार्यालय मुख्य कोषाधिकारी
मुरादाबाद

M B D

मुख्य कोषाधिकारी
मुरादाबाद-1400

कोषागार-1401

09 MAY 2024

भूमि का प्रकार
गाटा सं०
क्षेत्रफल
ग्राम/मोहल्ला
परगना
तहसील
जनपद

विक्रय-विलेख

-	कृषि
-	290 ग
-	0.3500 हे०
-	मनोहरपुर
-	मुरादाबाद।
-	मुरादाबाद।
-	मुरादाबाद।



Y. Dina

[Handwritten signature]

सम्पत्ति प्रभारी
मुरादाबाद विकास प्राधिकरण
मुरादाबाद

भारतीय गैर न्यायिक INDIA NON JUDICIAL

दस हजार रूपये

रु.
10000



Rs.
10000

TEN THOUSAND RUPEES

उत्तर प्रदेश UTTAR PRADESH

867430

उत्तर प्रदेश

कार्यालय मुखा कोषाधिकारी
मुरादाबाद

M B D

मुख्य कोषाधिकारी
मुरादाबाद-1400

कोषागार-1400

09 MAY 1994

विक्रय-विलेख

भूमि का प्रकार	-	कृषि
गांटा सं०	-	290ग
क्षेत्रफल	-	0.3500 हे०
ग्राम/मोहल्ला	-	मनोहरपुर
परगना	-	मुरादाबाद।
तहसील	-	मुरादाबाद।
जनपद	-	मुरादाबाद।



Handwritten signature

Handwritten signature

सहायक प्रभारी
मुरादाबाद विभाग प्रशासक
मुरादाबाद

भारतीय गैर न्यायिक INDIA NON JUDICIAL

दस हजार रुपये

रु.
10000



Rs.
10000

TEN THOUSAND RUPEES

उत्तर प्रदेश UTTAR PRADESH

857431

867431

उत्तर प्रदेश

कार्यालय मुख्य कोषाधिकारी
मुरादाबाद

मुख्य कोषाधिकारी
मुरादाबाद-1400

कार्यालय-1400

09 MAY

विक्रय-विलेख

भूमि का प्रकार	-	कृषि
गाटा सं०	-	290ग
क्षेत्रफल	-	0.3500 हे०
ग्राम/मोहल्ला	-	मनोहरपुर
परगना	-	मुरादाबाद।
तहसील	-	मुरादाबाद।
जनपद	-	मुरादाबाद।



Handwritten signature

सम्पत्ति प्रभारी
मुरादाबाद विकास प्राधिकरण
मुरादाबाद

भारतीय गैर न्यायिक INDIA NON JUDICIAL

दस हजार रुपये

रु.
10000



Rs.
10000

TEN THOUSAND RUPEES

INDIA

उत्तर प्रदेश UTTAR PRADESH

867432

उत्तर प्रदेश
कांवालय मुख्य कोषाधिकारी
मुरादाबाद

M B D

मुख्य कोषाधिकारी
मुरादाबाद-1400

कोषागार-1400

09 MAY 2001

विक्रय-विलेख

भूमि का प्रकार	-	कृषि
गाटा सं०	-	290ग
क्षेत्रफल	-	0.3500 हे०
ग्राम/मोहल्ला	-	मनोहरपुर
परगना	-	मुरादाबाद।
तहसील	-	मुरादाबाद।
जनपद	-	मुरादाबाद।

मुरादाबाद विभाग काधिकारण
मुरादाबाद

भारतीय गैर न्यायिक INDIA NON JUDICIAL

दस हजार रुपये

₹. 10000



Rs. 10000

TEN THOUSAND RUPEES

उत्तर प्रदेश UTTAR PRADESH

867433

उत्तर प्रदेश

कार्यालय मुख्य कोषाधिकारी
मुरादाबाद

M B D

मुख्य कोषाधिकारी
मुरादाबाद-1400

कोषागार-1400

09 MAY

विक्रय-विलेख

भूमि का प्रकार -
गाटा सं० -
क्षेत्रफल -
ग्राम/मोहल्ला -
परगना -
तहसील -
जनपद -


कृषि
290ग
0.3500 हे०
मनोहरपुर
मुरादाबाद।
मुरादाबाद।
मुरादाबाद।

सम्पत्ति प्रभारी
मुरादाबाद विकास प्राधिकरण
मुरादाबाद

भारतीय गैर न्यायिक INDIA NON JUDICIAL

दस हजार रुपये

रु.
10000



Rs.
10000

TEN THOUSAND RUPEES

INDIA

उत्तर प्रदेश UTTAR PRADESH

887434

867434



09 MAY 2001

विक्रय-विलेख

भूमि का प्रकार	—	कृषि
गाटा सं०	—	290ग
क्षेत्रफल	—	0.3500 हे०
ग्राम / मोहल्ला	—	मनोहरपुर
परगना	—	मुरादाबाद।
तहसील	—	मुरादाबाद।
जनपद	—	मुरादाबाद।



Handwritten signature

Handwritten signature

Handwritten signature
सहायक प्रभारी
मुरादाबाद विभाग काधिकरण
मुरादाबाद



उत्तर प्रदेश UTTAR PRADESH

867435

उत्तर प्रदेश

कार्यालय मुख्य कोषाधिकारी
मुरादाबाद

M B D.

मुख्य कोषाधिकारी
मुरादाबाद-1400

कोषागार-1400

M B D.

09 MAY 2001

भूमि का प्रकार
गाटा सं०
क्षेत्रफल
ग्राम/मोहल्ला
परगना
तहसील
जनपद

विक्रय-विलेख

-	कृषि
-	290 ग
-	0.3500 हे०
-	मनोहरपुर
-	मुरादाबाद।
-	मुरादाबाद।
-	मुरादाबाद।

[Handwritten signature]

सम्पत्ति प्रभारी
मुरादाबाद विद्यारण्य प्राधिकरण
मुरादाबाद



उत्तर प्रदेश UTTAR PRADESH

867436

867436

उत्तर प्रदेश

कार्यालय मुख्य जाप अधिकारी
मुरादाबाद

M B D.

मुख्य कोषाधिकारी
मुरादाबाद-1400

M B D.

कोषागार-1100

09 MAY 2024

सूचि का प्रकार
गाटा सं०
क्षेत्रफल
ग्राम/मोहल्ला
परगना
तहसील
जनपद

विक्रय-विलेख

— कृषि
— 2900
— 0.3500 हे०
— मन्गोहरपुर
— मुरादाबाद।
— मुरादाबाद।
— मुरादाबाद।




Handwritten signature

Handwritten signature
सहायक प्रभारी
मुरादाबाद विभाग प्राधिकरण
मुरादाबाद



उत्तर प्रदेश UTTAR PRADESH

867437



09 MAY 2024

विक्रय-विलेख

विक्रय-विलेख	कृषि
—	2004
—	0.3500 हे०
—	मनोहरपुर
—	मुसादाबाद ।
—	मुसादाबाद ।
—	मुसादाबाद ।



Handwritten signature

Handwritten signature
 सहायक प्रभारी
 मुसादाबाद विकास प्राधिकरण
 मुसादाबाद



उत्तर प्रदेश UTTAR PRADESH

867438

उत्तर प्रदेश

मुख्य कार्यालय मुख्य कार्यालय
मुसादाबाद

M B D

मुख्य अधिकाारी
मुसादाबाद-1400

कोषागार-1400

09 MAY 2024

भूमि का प्रकार
गाटा सं०
क्षेत्रफल
ग्राम/गोहल्ला
परगना
तहसील
जनपद

विक्रय-विलेख

-	कृषि
-	290 ग
-	0.3500 हे०
-	मनोहरपुर
-	मुसादाबाद।
-	मुसादाबाद।
-	मुसादाबाद।



सम्पत्ति प्रभारी
मुसादाबाद विकास प्राधिकरण
मुसादाबाद

भारतीय गैर न्यायिक INDIA NON JUDICIAL

दस हजार रुपये

₹. 10000



Rs. 10000

TEN THOUSAND RUPEES

उत्तर प्रदेश UTTAR PRADESH

867439

उत्तर प्रदेश

कार्यालय मुख्य विकासाधीकारी
मुरादाबाद

M B D

मुख्य विकासाधीकारी
मुरादाबाद-140

कौषागार- 1400

09 MAY 2024

विक्रय-विलेख

-	कृषि
-	290 ग
-	0.3500 हे०
-	मनोहरपुर
-	मुरादाबाद।
-	मुरादाबाद।
-	मुरादाबाद।

[Handwritten signature]

[Handwritten signature]

सम्पत्ति प्रभारी
मुरादाबाद विकास प्राधिकरण
मुरादाबाद

भारतीय गैर न्यायिक INDIA NON JUDICIAL

दस हजार रुपये

रु.
10000



Rs.
10000

TEN THOUSAND RUPEES

उत्तर प्रदेश UTTAR PRADESH

887440

867440

उत्तर प्रदेश

कार्यालय मुख्य विकासाधिकारी
मुरादाबाद

M B D

मुख्य विकासाधिकारी
मुरादाबाद-1400

कोषागार-

09 MAY 2024

M B D

भूमि का प्रकार
गांवा सं०
क्षेत्रफल
ग्राम / मोहल्ला
परगना
तहसील
जनपद

विक्रय-विलेख

- कृषि
- 290ग
- 0.3500 हे०
- मनोहरपुर
- मुरादाबाद।
- मुरादाबाद।
- मुरादाबाद।

सम्पत्ति प्रभारी
मुरादाबाद विकास प्राधिकरण 35
मुरादाबाद

भारतीय गैर न्यायिक INDIA NON JUDICIAL

दस हजार रुपये

रु.
10000



Rs.
10000

TEN THOUSAND RUPEES

INDIA

उत्तर प्रदेश UTTAR PRADESH

867441

उत्तर प्रदेश

कार्यालय मुख्य कृषि अधिकारी
मुरादाबाद

M B D. मुख्य कृषि अधिकारी
मुरादाबाद-1400

कोषागार-1400

विक्रय-विलेख

भूमि का प्रकार	-	कृषि
गाटा सं०	-	290 ग
क्षेत्रफल	-	0.3500 हे०
ग्राम/मोहल्ला	-	मनोहरपुर
परगना	-	मुरादाबाद।
तहसील	-	मुरादाबाद।
जनपद	-	मुरादाबाद।

09 MAY 2022

Y. Gauri

सम्पत्ति प्रभारी
मुरादाबाद विकास प्राधिकरण-36
मुरादाबाद

भारतीय गैर न्यायिक INDIA NON JUDICIAL

दस हजार रुपये

रु.
10000



Rs.
10000

TEN THOUSAND RUPEES

INDIA

उत्तर प्रदेश UTTAR PRADESH

867442

उत्तर प्रदेश

कायदा न्याय मंडल
मुसदाबाद

M B D.

मुख्य कोषाधिकारी
मुसदाबाद-1400

कोषागार-1400

विक्रय-विलेख

शुद्धि का प्रकार
गुंटा सं०
क्षेत्रफल
ग्राम/मोहल्ला
परगना
तहसील
जनपद

— कृषि
— 290 ग
— 0.3500 हे०
— मनोहरपुर
— मुसदाबाद।
— मुसदाबाद।
— मुसदाबाद।

09 MAY 2024


रामपति प्रभारी
मुसदाबाद विकास प्राधिकरण
मुसदाबाद

137

भारतीय गैर न्यायिक INDIA NON JUDICIAL

दस हजार रुपये

₹. 10000



Rs. 10000

TEN THOUSAND RUPEES

INDIA

उत्तर प्रदेश UTTAR PRADESH

867443

उत्तर प्रदेश

आपातकालीन मुख्य कार्यालय

मुसादाबाद

M B D

मुख्य कार्यालय

मुसादाबाद-1400

कापागार-1400

09 MAY 2024

विक्रय-विलेख

—	भूमि का प्रकार	—	कृषि
—	गाटा सं०	—	290ग
—	क्षेत्रफल	—	0.3500 हे०
—	ग्राम/मोहल्ला	—	मनोहरपुर
—	परगना	—	मुसादाबाद।
—	तहसील	—	मुसादाबाद।
—	जनपद	—	मुसादाबाद।



Handwritten signature



Handwritten signature

सम्पत्ति प्रभारी
मुसादाबाद विकास प्राधिकरण
मुसादाबाद

भारतीय गैर न्यायिक INDIA NON JUDICIAL

दस हजार रुपये

रु.
10000



Rs.
10000

TEN THOUSAND RUPEES

INDIA

उत्तर प्रदेश UTTAR PRADESH

867444

उत्तर प्रदेश
कार्यालय मुख्य कार्याधिकारी
मुरादाबाद

M B D. M U D.

मुख्य कार्याधिकारी
मुरादाबाद-1400

कोषागार-1400

09 MAY 2024

विक्रय-विलेख

भूमि का प्रकार	-	कृषि
गाटा सं०	-	290ग
क्षेत्रफल	-	0.3500 हे०
ग्राम/मोहल्ला	-	मनोहरपुर
परगना	-	मुरादाबाद।
तहसील	-	मुरादाबाद।
जनपद	-	मुरादाबाद।

समस्त प्रशासकी
मुरादाबाद विकास प्राधिकरण
मुरादाबाद

भारतीय गैर न्यायिक INDIA NON JUDICIAL

दस हजार रुपये

रु.
10000



Rs.
10000

TEN THOUSAND RUPEES

INDIA

उत्तर प्रदेश UTTAR PRADESH

867445

उत्तर प्रदेश
कार्यालय मुख्य कोषाधिकारी
मुरादाबाद
मुख्य कोषाधिकारी
मुरादाबाद-1400
कोषागार-1400

09 MAY 2024

विक्रय-विलेख

भूमि का प्रकार
गाटा सं०
क्षेत्रफल
ग्राम/मोहल्ला
परगना
तहसील
जनपद

कृषि
290ग
0.3500 हे०
गनोहरपुर
मुरादाबाद।
मुरादाबाद।
मुरादाबाद।



Handwritten signature.



Handwritten signature.

सम्पत्ति प्रभारी
मुरादाबाद विकास प्राधिकरण
मुरादाबाद 140

भारतीय गैर न्यायिक INDIA NON JUDICIAL

दस हजार रुपये

रु.
10000



Rs.
10000

TEN THOUSAND RUPEES

उत्तर प्रदेश UTTAR PRADESH

867446

867446

उत्तर प्रदेश

कार्यालय मुख्य कोषाधिकारी
मुरादाबाद

M B D

मुख्य कोषाधिकारी
मुरादाबाद-1400

कोषागार-1400

09 MAY 2024

विक्रय-विलेख

भूमि का प्रकार	-	कृषि
गाटा सं०	-	290ग
क्षेत्रफल	-	0.3500 हे०
ग्राम/मोहल्ला	-	गनोहरपुर
परगना	-	मुरादाबाद।
तहसील	-	मुरादाबाद।
जनपद	-	मुरादाबाद।



Handwritten signature

Handwritten signature

समर्थन प्रभारी
मुरादाबाद विकास प्राधिकरण
मुरादाबाद

भारतीय गैर न्यायिक INDIA NON JUDICIAL

दस हजार रुपये

रु.
10000



Rs.
10000

TEN THOUSAND RUPEES

INDIA

उत्तर प्रदेश UTTAR PRADESH

867447

उत्तर प्रदेश
कोषालय कुल कोषाधिकारी
मुरादाबाद

M B D. M B

मुख्य कोषाधिकारी
मुरादाबाद-1400

कोषागार-1400

विक्रय-विलेख

भूमि का प्रकार	-	कृषि
गाटा सं०	-	290ग
क्षेत्रफल	-	0.3500 हे०
ग्राम/मोहल्ला	-	मनोहरपुर
परगना	-	मुरादाबाद।
तहसील	-	मुरादाबाद।
जनपद	-	मुरादाबाद।

09 MAY 2021



Y. Ghosh

सम्पत्ति प्रभारी
मुरादाबाद विकास प्राधिकरण
मुरादाबाद

भारतीय गैर न्यायिक INDIA NON JUDICIAL

दस हजार रुपये

रु.
10000



Rs.
10000

TEN THOUSAND RUPEES

INDIA

उत्तर प्रदेश UTTAR PRADESH

867448

उत्तर प्रदेश
 सरकारी मूल्यांकन कार्यालय
 मुरादाबाद
 मूल्यांकन कार्यालय
 मुरादाबाद-1400
 फोन नं. 1-4000

M B D. M B D.

09 MAY 2024

विक्रय-विलेख

भूमि का प्रकार	—	कृषि
मोटा रीठ	—	290 म
रीठफल	—	0.3500 हे०
ग्राम/मोहल्ला	—	मनोहरपुर
परगना	—	मुरादाबाद।
तहसील	—	मुरादाबाद।
जन्मद	—	मुरादाबाद।



Y. Qureshi




[Signature]

सम्पत्ति प्रभारी
मुरादाबाद विकास प्राधिकरण
मुरादाबाद

भारतीय गैर न्यायिक INDIA NON JUDICIAL

दस हजार रुपये

₹
10000



Rs.
10000

TEN THOUSAND RUPEES

INDIA

उत्तर प्रदेश UTTAR PRADESH

867449

उत्तर प्रदेश

कार्यालय मुख्य कोषाधिकारी
मुसादाबाद

M B D

मुख्य कोषाधिकारी
मुसादाबाद-1400

कोषागार-1400

09 MAY 2024

विक्रय-विलेख

भूमि का प्रकार	-	कृषि
गाटा सं०	-	290ग
क्षेत्रफल	-	0.3500 हे०
ग्राम/मोहल्ला	-	मनोहरपुर
परगना	-	मुसादाबाद।
तहसील	-	मुसादाबाद।
जनपद	-	मुसादाबाद।



Handwritten signature

Handwritten signature

Handwritten signature

समर्थ प्रभारी
मुसादाबाद विकास अधिकारी
मुसादाबाद

भारतीय गैर न्यायिक INDIA NON JUDICIAL

दस हजार रुपये

रु.
10000



Rs.
10000

TEN THOUSAND RUPEES

INDIA

उत्तर प्रदेश UTTAR PRADESH

867450

उत्तर प्रदेश
कार्यालय मुख्य कृषि अधिकारी 36
मुसादाबाद
मुख्य कृषि अधिकारी
मुसादाबाद-1400
कोषागार-1400

09 MAY 2021

विक्रय-विलेख

—	कृषि
—	290 ग
—	0.3500 हे०
—	गनोहरपुर
—	मुसादाबाद।
—	मुसादाबाद।
—	मुसादाबाद।



Handwritten signature

Handwritten signature

सम्पत्ति प्रभारी
मुसादाबाद विकास प्राधिकरण
मुसादाबाद

भारतीय गैर न्यायिक INDIA NON JUDICIAL

दस हजार रुपये

रु.
10000



Rs.
10000

TEN THOUSAND RUPEES

INDIA

उत्तर प्रदेश UTTAR PRADESH

867451

867451

उत्तर प्रदेश

कार्यालय मुख्य जोषाधिकारी
मुरादाबाद

मुख्य जोषाधिकारी
मुरादाबाद-1400

कोषागार-1400

M B D

09 MAY 2021

विक्रय-विलेख

भूमि का प्रकार	-	कृषि
गांटा सं०	-	290ग
क्षेत्रफल	-	0.3500 हे०
ग्राम/मोहल्ला	-	मनोहरपुर
परगना	-	मुरादाबाद।
तहसील	-	मुरादाबाद।
जनपद	-	मुरादाबाद।

सम्यक्ति प्रभारी
मुरादाबाद विकास प्राधिकरण
मुरादाबाद



उत्तर प्रदेश UTTAR PRADESH

867452

उत्तर प्रदेश

कार्यालय मुख्य कार्याधिकारी
मुन्दाबाद

M B D

मुख्य कार्याधिकारी
मुन्दाबाद-1400

M B D

कार्यालय-1400

09 MAY 2024

भूमि का प्रकार
गाटा सं०
क्षेत्रफल
ग्राम/मोहल्ला
परगना
तहसील
जनपद

विक्रय-विलेख

— कृषि
— 290ग
— 0.3500 हे०
— मनोहरपुर
— मुन्दाबाद।
— मुन्दाबाद।
— मुन्दाबाद।



Handwritten signature

Handwritten signature

Handwritten signature
सम्पत्ति प्रभारती
मुन्दाबाद विकास प्राधिकरण
मुन्दाबाद

भारतीय गैर न्यायिक INDIA NON JUDICIAL

दस हजार रुपये

रु.
10000



Rs.
10000

TEN THOUSAND RUPEES

INDIA

उत्तर प्रदेश UTTAR PRADESH

867453

उत्तर प्रदेश

कमल मुरादाबाद

मुरादाबाद

मुरादाबाद-140001

कौचमारा-140001

05 MAY 2008

भूमि का प्रकार
गाटा स0
क्षेत्रफल
घाम/मोहल्ला
परगना
तहसील
जमपद

विक्रय-विलेख

कृषि
290ग
0.3500 हे0
मनोहरपुर
मुरादाबाद।
मुरादाबाद।
मुरादाबाद।

Y. Qureshi


[Handwritten signature]

[Handwritten signature]
सम्पत्ति प्रभारी
मुरादाबाद विकास प्राधिकरण
मुरादाबाद

भारतीय गैर न्यायिक INDIA NON JUDICIAL

दस हजार रुपये

रु.
10000



Rs.
10000

TEN THOUSAND RUPEES

उत्तर प्रदेश UTTAR PRADESH

867454

उत्तर प्रदेश

M B D

कायदा मुख्य कार्याधिकारी
मुन्नादाबाद

मुख्य कार्याधिकारी
मुन्नादाबाद-1400

कोषागार-1400

M B D

09 MAY 2021

विक्रय-विलेख

भूमि का प्रकार
गाटा सं०
क्षेत्रफल
ग्राम/मोहल्ला
परगना
तहसील
जनपद

कृषि
290 ग
0.3500 हे०
मनोहरपुर
मुन्नादाबाद।
मुन्नादाबाद।
मुन्नादाबाद।

सम्पत्ति प्रभारी
मुन्नादाबाद विकारा प्राधिकरण
मुन्नादाबाद

भारतीय गैर न्यायिक INDIA NON JUDICIAL

दस हजार रुपये

रु.
10000



Rs.
10000

TEN THOUSAND RUPEES

उत्तर प्रदेश UTTAR PRADESH

867455

उत्तर प्रदेश
कार्यलय मुख्य कोषाधिकारी
मुरादाबाद

M
B
D.

मुख्य कोषाधिकारी
मुरादाबाद-1400

कोषागार-1

09 MAY 2021

विक्रय-विलेख

भूमि का प्रकार	-	कृषि
गाटा सं०	-	290ग
क्षेत्रफल	-	0.3500 हे०
ग्राम/मोहल्ला	-	मनोहरपुर
परगना	-	मुरादाबाद।
तहसील	-	मुरादाबाद।
जनपद	-	मुरादाबाद।



Handwritten signature

Handwritten signature

सम्पत्ति प्रभारी
मुरादाबाद विकास प्राधिकरण
मुरादाबाद

भारतीय गैर न्यायिक INDIA NON JUDICIAL

दस हजार रूपये

रु.
10000



Rs.
10000

TEN THOUSAND RUPEES

INDIA

उत्तर प्रदेश UTTAR PRADESH

867456

उत्तर प्रदेश
कालीदास मुख्य कोषाधिकारी
मुरादाबाद

M B D.

मुख्य कोषाधिकारी
मुरादाबाद-1400

काषागार-1400

09 MAY 2021

विक्रय-विलेख

भूमि का प्रकार
संटा सं०
क्षेत्रफल
ग्राम/मोहल्ला
परगना
तहसील
जनपद

— कृषि
— 290ग
— 0.3500 हे०
— मनीहरपुर
— मुरादाबाद।
— मुरादाबाद।
— मुरादाबाद।

समर्थन प्रभारी
मुरादाबाद विकास प्राधिकरण
मुरादाबाद

भारतीय गैर न्यायिक INDIA NON JUDICIAL

दस हजार रुपये

रु.
10000



Rs.
10000

TEN THOUSAND RUPEES

INDIA

उत्तर प्रदेश UTTAR PRADESH

867457

867457



09 MAY 2024

विक्रय-विलेख

भूमि का प्रकार	-	कृषि
गाटा सं०	-	290 ग
क्षेत्रफल	-	0.3500 हे०
ग्राम/मोहल्ला	-	गनोहरपुर
परगना	-	मुरादाबाद।
तहसील	-	मुरादाबाद।
जनपद	-	मुरादाबाद।



Handwritten signature



Handwritten mark

सत्यमेव जयते
मुरादाबाद विकास प्राधिकरण
मुरादाबाद

भारतीय गैर न्यायिक INDIA NON JUDICIAL

दस हजार रुपये

₹. 10000



Rs. 10000

TEN THOUSAND RUPEES

INDIA

उत्तर प्रदेश UTTAR PRADESH

867458

उत्तर प्रदेश

M B D

कार्यालय मुख्य कोषाधिकारी
मुसादाबाद

मुख्य कोषाधिकारी
मुसादाबाद - 1400

पता: मुसादाबाद - 1400

M B D

09 MAY 2021

विक्रय-विलेख

शुद्धि का प्रकार	-	कृषि
गांवा सं०	-	290 ग
दोत्रपाल	-	0.3500 हे०
ग्राम/गोदस्ता	-	मनोहरपुर
परगना	-	मुसादाबाद।
तहसील	-	मुसादाबाद।
जनापद	-	मुसादाबाद।



Handwritten signature



Handwritten signature

सम्पत्ति प्रभारी
मुसादाबाद विकास प्राधिकरण
मुसादाबाद

भारतीय गैर न्यायिक INDIA NON JUDICIAL

दस हजार रुपये

₹
10000



Rs.
10000

TEN THOUSAND RUPEES

उत्तर प्रदेश UTTAR PRADESH

867459

उत्तर प्रदेश
कार्यालय मुख्य कृषि अधिकारी
मुरादाबाद

M B D

मुख्य कृषि अधिकारी
मुरादाबाद-1400

कार्यालय-1400

09 MAY 2021

विक्रय-विलेख

भूमि का प्रकार	-	कृषि
गाटा सं०	-	290ग
क्षेत्रफल	-	0.3500 हे०
ग्राम/मोहल्ला	-	मनोहरपुर
परगना	-	मुरादाबाद।
तहसील	-	मुरादाबाद।
जनपद	-	मुरादाबाद।

सम्पत्ति प्रभारी
मुरादाबाद विकास प्राधिकरण
मुरादाबाद

भारतीय गैर न्यायिक INDIA NON JUDICIAL

दस हजार रुपये

₹. 10000



Rs. 10000

TEN THOUSAND RUPEES

उत्तर प्रदेश UTTAR PRADESH

867460

उत्तर प्रदेश

कार्यालय मुख्य कोषाधिकारी
मुरादाबाद

M B D

मुख्य कोषाधिकारी
मुरादाबाद-1400

कोषागार-1400

09 MAY 2021

M B D
भूमि का प्रकार
गाँदा सं०
क्षेत्रफल
ग्राम/मोहल्ला
परगना
तहसील
जनपद

विक्रय-विलेख

-	कृषि
-	290ग
-	0.3500 हे०
-	मनोहरपुर
-	मुरादाबाद।
-	मुरादाबाद।
-	मुरादाबाद।



Handwritten signature



Handwritten signature

रामनाथ प्रभासी
मुरादाबाद विकास प्राधिकरण
मुरादाबाद

भारतीय गैर न्यायिक INDIA NON JUDICIAL

दस हजार रुपये

रु.
10000



Rs.
10000

TEN THOUSAND RUPEES

उत्तर प्रदेश UTTAR PRADESH

867461

उत्तर प्रदेश
कार्यालय मुख्य कोषाधिकारी
मुरादाबाद
मुख्य कोषाधिकारी
मुरादाबाद-14
कोषागार-1400

09 MAY 2024

विक्रय-विलेख

भूमि का प्रकार	-	कृषि
गाटा सं०	-	290ग
क्षेत्रफल	-	0.3500 हे०
ग्राम/मोहल्ला	-	मनोहरपुर
परगना	-	मुरादाबाद।
तहसील	-	मुरादाबाद।
जनपद	-	मुरादाबाद।

[Signature]

[Signature]

सम्पत्ति प्रभारी
मुरादाबाद विकास प्राधिकरण
मुरादाबाद

भारतीय गैर न्यायिक INDIA NON JUDICIAL

दस हजार रुपये

₹.
10000



Rs.
10000

TEN THOUSAND RUPEES

उत्तर प्रदेश UTTAR PRADESH

867462

उत्तर प्रदेश
कार्यालय मुख्य काषाधिकारी
मुरादाबाद
मुख्य काषाधिकारी
मुरादाबाद-1400
काषागार-1400

09 MAY 2024

विक्रय-विलेख

भूमि का प्रकार	-	कृषि
गाटा सं०	-	290ग
क्षेत्रफल	-	0.3500 हे०
ग्राम/मोहल्ला	-	मनोहरपुर
परगना	-	मुरादाबाद।
तहसील	-	मुरादाबाद।
जनपद	-	मुरादाबाद।

Handwritten signature

Handwritten signature

सम्पत्ति प्रभारी
मुरादाबाद विकास प्राधिकरण
मुरादाबाद

भारतीय गैर न्यायिक INDIA NON JUDICIAL

दस हजार रुपये

रु.
10000



Rs.
10000

TEN THOUSAND RUPEES

उत्तर प्रदेश UTTAR PRADESH

867463

उत्तर प्रदेश
कायलय मुख्य कोषागार-1
मुरादाबाद
मुख्य कोषाधिकारी
मुरादाबाद-1400
कोषागार-1

09 MAY 2024

विक्रय-विलेख

भूमि का प्रकार	-	कृषि
गाटा सं०	-	290ग
क्षेत्रफल	-	0.3500 हे०
ग्राम/गोहल्ला	-	मनोहरपुर
परगना	-	मुरादाबाद।
तहसील	-	मुरादाबाद।
जनपद	-	मुरादाबाद।



Handwritten signature or mark.

सम्पत्ति प्रभारी
मुरादाबाद विकास प्राधिकरण
मुरादाबाद

भारतीय गैर न्यायिक INDIA NON JUDICIAL

दस हजार रुपये

रु.
10000



Rs.
10000

TEN THOUSAND RUPEES

उत्तर प्रदेश UTTAR PRADESH

867464

उत्तर प्रदेश

कृषि विभाग

मुख्य कार्यालय, मुख्य कार्याधिकारी
मुसदाबाद

M B D

मुख्य कार्याधिकारी
मुसदाबाद-1400

M B D

कार्यालय-14001

09 MAY 2024

विक्रय-विलेख

भूमि का प्रकार	-	कृषि
गाटा सं०	-	290ग
क्षेत्रफल	-	0.3500 हे०
ग्राम/मोहल्ला	-	मनोहरपुर
परगना	-	मुसदाबाद।
तहसील	-	मुसदाबाद।
जनपद	-	मुसदाबाद।

Y. Datta

[Signature]

[Signature]
समर्थन प्रभारी
मुख्य कार्यालय, कृषि विभाग
मुसदाबाद

भारतीय गैर न्यायिक INDIA NON JUDICIAL

दस हजार रुपये

₹
10000



Rs.
10000

TEN THOUSAND RUPEES

उत्तर प्रदेश UTTAR PRADESH

857455

867465

उत्तर प्रदेश
कार्यालय मुख्य कौषाधिकारी
मुरादाबाद
मुख्य कौषाधिकारी
मुरादाबाद-1400
कौषागार-1400

09 MAY 2024

विक्रय-विलेख

भूमि का प्रकार	-	कृषि
गाटा सं०	-	290 ग
क्षेत्रफल	-	0.3500 हे०
ग्राम/मोहल्ला	-	मनोहरपुर
परगना	-	मुरादाबाद।
तहसील	-	मुरादाबाद।
जनपद	-	मुरादाबाद।

सम्पत्ति प्रभारो
मुरादाबाद विकास प्राधिकरण
मुरादाबाद

भारतीय गैर न्यायिक INDIA NON JUDICIAL

दस हजार रुपये

₹. 10000



Rs. 10000

TEN THOUSAND RUPEES

INDIA

उत्तर प्रदेश UTTAR PRADESH

867466

उत्तर प्रदेश

कार्यालय मुख्य कौषाधिकारी
मुसादाबाद

M B D. M B D.

मुख्य कौषाधिकारी
मुसादाबाद-1400

कायागार-1400

09 MAY 2024

विक्रय-विलेख

भूमि का प्रकार
गाटा सं०
क्षेत्रफल
ग्राम/मोहल्ला
परगना
तहसील
जनपद

- कृषि
- 290ग
- 0.3500 हे०
- मनौहरपुर
- मुसादाबाद।
- मुसादाबाद।
- मुसादाबाद।



Handwritten signature

Handwritten signature

Handwritten signature
सम्पत्त प्रभारी
मुसादाबाद विकास प्रधिकारण
मुसादाबाद

भारतीय गैर न्यायिक INDIA NON JUDICIAL

दस हजार रुपये

रु.
10000



Rs.
10000

TEN THOUSAND RUPEES

INDIA

उत्तर प्रदेश UTTAR PRADESH

867467

उत्तर प्रदेश
मुख्य कार्यालय मुख्य कृषि अधिकारी
मुरादाबाद
मुख्य कृषि अधिकारी
मुरादाबाद-1400
कौषागार-1

M B D. M B D.

09 MAY 2021

विक्रय-विलेख

भूमि का प्रकार	-	कृषि
गांटा सं०	-	290ग
क्षेत्रफल	-	0.3500 हे०
ग्राम/मोहल्ला	-	मनोहरपुर
परगना	-	मुरादाबाद।
तहसील	-	मुरादाबाद।
जनपद	-	मुरादाबाद।

सम्पत्ति प्रभारी
मुरादाबाद विकास प्राधिकरण
मुरादाबाद

भारतीय गैर न्यायिक INDIA NON JUDICIAL

दस हजार रुपये

रु.
10000



Rs.
10000

TEN THOUSAND RUPEES

INDIA

867466

उत्तर प्रदेश UTTAR PRADESH

उत्तर प्रदेश

कायदा मुख्य कार्याधिकारी
मुरादाबाद

M B D

मुख्य कार्याधिकारी
मुरादाबाद-1400

कौवागार-1400

09 MAY 2024

विक्रय-विलेख

भूमि का प्रकार	-	कृषि
गांटा सं०	-	290ग
क्षेत्रफल	-	0.3500 हे०
ग्राम/मोहल्ला	-	मनोहरपुर
परगना	-	मुरादाबाद।
तहसील	-	मुरादाबाद।
जनपद	-	मुरादाबाद।

सम्पत्ति प्रभारी
मुरादाबाद विकास प्राधिकरण
मुरादाबाद

भारतीय गैर न्यायिक INDIA NON JUDICIAL

दस हजार रुपये

रु.
10000



Rs.
10000

TEN THOUSAND RUPEES

INDIA

उत्तर प्रदेश UTTAR PRADESH

867469

उत्तर प्रदेश

काकासुन्दर मुख्य कार्याधिकारी
मुरादाबाद

M B D

मुख्य कार्याधिकारी
मुरादाबाद-1400

M B D

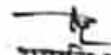
काकासुन्दर-1400

09 MAY 2024

विक्रय-विलेख

भूमि का प्रकार	-	कृषि
गाटा सं०	-	290म
क्षेत्रफल	-	0.3500 हे०
ग्राम/मोहल्ला	-	मनोहरपुर
परगना	-	मुरादाबाद।
तहसील	-	मुरादाबाद।
जनपद	-	मुरादाबाद।





सम्पत्ति प्रभारी
मुरादाबाद विकास प्राधिकरण
मुरादाबाद

भारतीय गैर न्यायिक INDIA NON JUDICIAL

दस हजार रुपये

रु.
10000



Rs.
10000

TEN THOUSAND RUPEES

INDIA

उत्तर प्रदेश UTTAR PRADESH

867470

उत्तर प्रदेश

कार्यालय मुख्य कृषि अधिकारी
मुसादाबाद

M B D

मुख्य कृषि अधिकारी
मुसादाबाद-140

कृषि अधिकारी-1400

09 MAY 2021

विक्रय-विलेख

— कृषि
— 290 ग
— 0.3500 हे०
— मन्नेहरपुर
— परगना
— मुसादाबाद।
— तहसील
— मुसादाबाद।
— जनपद

— कृषि
— 290 ग
— 0.3500 हे०
— मन्नेहरपुर
— मुसादाबाद।
— मुसादाबाद।
— मुसादाबाद।

सम्पत्ति प्रभारी
मुसादाबाद विकास प्राधिकरण
मुसादाबाद

भारतीय गैर न्यायिक INDIA NON JUDICIAL

दस हजार रुपये

₹. 10000

Rs. 10000

TEN THOUSAND RUPEES

भारत INDIA

उत्तर प्रदेश UTTAR PRADESH

867677

संख्या - ४५५५५

कार्यालय मुद्रण कोषागार (M) मुद्राभागाद

M B D

मुद्रण कोषागार (M) मुद्राभागाद - १४००

कोषागार - १४००

09 MAR 2008

द्वारा जारी

श्री/श्रीमती
 श्री/श्री
 श्री/श्री
 श्री/श्री
 श्री/श्री
 श्री/श्री
 श्री/श्री

श्री/श्री
 श्री/श्री
 श्री/श्री
 श्री/श्री
 श्री/श्री
 श्री/श्री
 श्री/श्री



Handwritten signature or mark below the stamp.



Handwritten signature or mark below the stamp.

Handwritten text at the bottom right of the document.

भारतीय गैर न्यायिक INDIA NON JUDICIAL

दस हजार रुपये

₹. 10000



Rs. 10000

TEN THOUSAND RUPEES

INDIA

उत्तर प्रदेश UTTAR PRADESH

867472

उत्तर प्रदेश

संख्या: 10000

मुरादाबाद

10000

10000

10000

10000

13 MAY 2024

विकल्प-विलेख

मुनि का प्रकार	-	रु०
गाटा सं०	-	290ग
संक्रमण	-	0.3500 हे०
ग्राम/नोहल्ला	-	मनोहरपुर
परगना	-	मुरादाबाद।
तहसील	-	मुरादाबाद।
जिल्ला	-	मुरादाबाद।



Handwritten signature



Handwritten signature

सम्पत्ति प्रभारी
मुरादाबाद विकास प्राधिकरण
मुरादाबाद

प्रायिक INDIA NON JUDICIAL

भारत



INDIA

Rs.
10000

TEN THOUSAND RUPEES

867473



05 1111

विक्रय-विलेख

- कृषि
- 290 ग
- 0.3500 हे०
- मनीहरपुर
- मुरादाबाद ।
- मुरादाबाद ।
- मुरादाबाद ।

[Handwritten signature]

[Handwritten signature]
सम्पत्ति प्रभारी
मुरादाबाद विकास प्राधिकरण
मुरादाबाद

भारतीय गैर न्यायिक INDIA NON JUDICIAL

दस हजार रुपये

रु.
10000



Rs.
10000

TEN THOUSAND RUPEES

उत्तर प्रदेश UTTAR PRADESH

867474

867474

उत्तर प्रदेश
कायदालय मुख्य कोषाधिकारी
मुरादाबाद
M B D.
मुख्य कोषाधिकारी
मुरादाबाद-1400
कोषागार-10

विक्रय-विलेख

भूमि का प्रकार	-	कृषि
गांटा सं०	-	290ग
क्षेत्रफल	-	0.3500 हे०
ग्राम/मोहल्ला	-	मनोहरपुर
परगना	-	मुरादाबाद।
तहसील	-	मुरादाबाद।
जनपद	-	मुरादाबाद।

09 MAY 2021



Handwritten signature



Handwritten signature

सम्पत्ति प्रभारी
मुरादाबाद विकास प्राधिकरण
मुरादाबाद

भारतीय गैर न्यायिक INDIA NON JUDICIAL

दस हजार रुपये

रु.
10000



Rs.
10000

TEN THOUSAND RUPEES

INDIA

867475

उत्तर प्रदेश UTTAR PRADESH

उत्तर प्रदेश

कार्यालय मुख्य कोषाधिकारी
मुरादाबाद

M B D.

मुख्य कोषाधिकारी
मुरादाबाद-1400

कोषागार-1400

M B D.

09 MAY 2024

भूमि का प्रकार
गाटा सं०
क्षेत्रफल
ग्राम/मोहल्ला
परगना
तहसील
जनपद

विक्रय-विलेख

- कृषि
- 290ग
- 0.3500 हे०
- मनोहरपुर
- मुरादाबाद।
- मुरादाबाद।
- मुरादाबाद।



Handwritten signature or initials.



Handwritten signature or initials.

मन्मथ प्रभासी
मुरादाबाद विकास प्राधिकरण
मुरादाबाद

भारतीय गैर न्यायिक INDIA NON JUDICIAL

दस हजार रुपये

₹. 10000



Rs. 10000

TEN THOUSAND RUPEES

867476

उत्तर प्रदेश UTTAR PRADESH

उत्तर प्रदेश

सहाय्यक मुख्य कार्याधिकारी
मुसदाबाद

M B D

मुख्य कार्याधिकारी
मुसदाबाद - 1400

M B D

कोषागार - 1400

09 MAY 2021

विद्यमान बिलों का

कुल का प्रमाण
मुद्रा राशि
दो अफस
पान / मोटेल
परगना
तारखील
जम्माद

कृषि
2000
0 3500 देण
पणेडरपुर
मुसदाबाद।
मुसदाबाद।
मुसदाबाद।



Handwritten signature

Handwritten signature

Handwritten signature
सहाय्यक प्रभारी
मुसदाबाद विकास प्राधिकरण
मुसदाबाद

भारतीय गैर न्यायिक INDIA NON JUDICIAL

दस हजार रुपये

रु.
10000



Rs.
10000

TEN THOUSAND RUPEES

INDIA

867477

उत्तर प्रदेश UTTAR PRADESH

उत्तर प्रदेश

कार्यालय मुख्य कोषाधिकारी
मुसादाबाद

M B D

मुख्य कोषाधिकारी
मुसादाबाद-1400

कोषागार-1400

09 MAY 2024

विक्रय-विलेख

कृषि वन प्रकार
मोटा सांठ
क्षेत्रफल
ग्राम/गोहल्ला
परगना
तहसील
जनपद

— कृषि
— 290 ग
— 0.3500 हे०
— मनीहसपुर
— मुसादाबाद।
— मुसादाबाद।
— मुसादाबाद।

समिति प्रधारी
मुसादाबाद विभाग प्रशासक
मुसादाबाद

भारतीय गैर न्यायिक INDIA NON JUDICIAL

दस हजार रुपये

रु.
10000



Rs.
10000

TEN THOUSAND RUPEES

उत्तर प्रदेश UTTAR PRADESH

867478

उत्तर प्रदेश

कार्यालय मुख्य कोषाधिकारी
मुरादाबाद

M
B
D.

M
B
D.

मुख्य कोषाधिकारी
मुरादाबाद-1400

कोषागार-1400

09 MAY 2024

विक्रय-विलेख

भूमि का प्रकार
गाटा सं०
क्षेत्रफल
ग्राम/मोहल्ला
परगना
तहसील
जनपद

— कृषि
— 290 ग
— 0.3500 हे०
— मनोहरपुर
— मुरादाबाद।
— मुरादाबाद।
— मुरादाबाद।





सम्पत्ति प्रभारी
मुरादाबाद विकास प्राधिकरण
मुरादाबाद 173

भारतीय गैर न्यायिक INDIA NON JUDICIAL

दस हजार रुपये

रु.
10000



Rs.
10000

TEN THOUSAND RUPEES

INDIA

उत्तर प्रदेश UTTAR PRADESH

867479

उत्तर प्रदेश

कार्यालय मुख्य कोषाधिकारी
मुरादाबाद

M
B
D.

M
B
D.

मुख्य कोषाधिकारी
मुरादाबाद-1400

कोषागार-1400

09 MAY 2024

विक्रय-विलेख

भूमि का प्रकार -
गाटा सं० -
क्षेत्रफल -
ग्राम/मोहल्ला -
परगना -
तहसील -
जनपद -

कृषि
290ग
0.3500 हे०
मनोहरपुर
मुरादाबाद।
मुरादाबाद।
मुरादाबाद।



Signature

Signature

संपत्ति प्रभारी
मुरादाबाद विकास प्राधिकरण
मुरादाबाद

भारतीय गैर न्यायिक INDIA NON JUDICIAL

दस हजार रुपये

₹.
10000



Rs.
10000

TEN THOUSAND RUPEES

INDIA

उत्तर प्रदेश UTTAR PRADESH

867480

उत्तर प्रदेश

कार्यालय मुख्य कार्याधिकारी
मुरादाबाद

मुख्य कार्याधिकारी
मुरादाबाद-1400

कार्यालय-1400

09 MAY 2024

विक्रय-विलेख

भूमि का प्रकार
गांटा सं०
क्षेत्रफल
ग्राम/मोहल्ला
परगना
तहसील
जनपद

कृषि
290ग
0.3500 हे०
मनोहरपुर
मुरादाबाद।
मुरादाबाद।
मुरादाबाद।



[Handwritten signature]


[Handwritten signature]

सम्पत्ति प्रभारी
मुरादाबाद विकास प्राधिकरण
मुरादाबाद

भारतीय गैर न्यायिक INDIA NON JUDICIAL

दस हजार रुपये

रु.
10000



Rs.
10000

TEN THOUSAND RUPEES

INDIA

उत्तर प्रदेश UTTAR PRADESH

867481

उत्तर प्रदेश
कार्यालय मुद्रा अधिकांशकारी
मुरादाबाद
मुख्य कार्याधिकारी
मुरादाबाद-1400
कार्यालय-1400

09 MAY 2021

विक्रय-विलेख

भूमि का प्रकार	-	कृषि
गाटा सं०	-	290ग
क्षेत्रफल	-	0.3500 हे०
ग्राम/मोहल्ला	-	मनोहरपुर
परगना	-	मुरादाबाद।
तहसील	-	मुरादाबाद।
जनपद	-	मुरादाबाद।



[Handwritten signature]

[Handwritten signature]

[Handwritten signature]
सम्पत्ति प्रभारी
मुरादाबाद विकास प्राधिकरण
मुरादाबाद

भारतीय गैर न्यायिक INDIA NON JUDICIAL

दस हजार रुपये

रु.
10000



Rs.
10000

TEN THOUSAND RUPEES

INDIA

867482

उत्तर प्रदेश UTTAR PRADESH

उत्तर प्रदेश

कादायद मुगल कोसदिकारी
मुगदाबाद

M
B
D

मुगल कोसदिकारी
मुगदाबाद-1400
कादायद-1400

09 MAY 2024

विक्रय-विलेख

भूमि का प्रकार
गाटा सं०
क्षेत्रफल
ग्राम/मोहल्ला
परगना
सहरील
जनपद

-
-
-
-
-
-
-
कृषि
290ग
0.3500 हे०
मनोहरपुर
मुगदाबाद।
मुगदाबाद।
मुगदाबाद।



Handwritten signature

Handwritten signature

सपानि प्रभारी
मुगदाबाद विकास प्राधिकरण
मुगदाबाद

भारतीय गैर न्यायिक INDIA NON JUDICIAL

दस हजार रुपये

₹.
10000



Rs.
10000

TEN THOUSAND RUPEES

उत्तर प्रदेश UTTAR PRADESH

867483

उत्तर प्रदेश
कार्यालय मुख्य कोषाधिकारी
भुरादाबाद
मुख्य कोषाधिकारी
भुरादाबाद-1400
कोषागार-1400

09 MAY 2024

विक्रय-विलेख

M B
M B
भूमि का प्रकार
गांवा सं०
क्षेत्रफल
ग्राम/मोहल्ला
परगना
तहसील
जनपद

— कृषि
— 290ग
— 0.3500 हे०
— मनोहरपुर
— भुरादाबाद।
— भुरादाबाद।
— भुरादाबाद।



Handwritten signature



Handwritten signature

समिति प्रभारी
भुरादाबाद विकास प्राधिकरण
भुरादाबाद

भारतीय गैर न्यायिक INDIA NON JUDICIAL

दस हजार रुपये

₹. 10000



Rs. 10000

TEN THOUSAND RUPEES

INDIA

867484

उत्तर प्रदेश UTTAR PRADESH

उत्तर प्रदेश

कार्यालय मुख्य कोषाधिकारी
मुरादाबाद

मुख्य कोषाधिकारी
मुरादाबाद-1400

कोषागार-1400

09 MAY 2024

विक्रय-विलेख

भूमि का प्रकार
गाटा सं०
क्षेत्रफल
ग्राम/मोहल्ला
परगना
तहसील
जनपद

कृषि
290ग
0.3500 हे०
मनोहरपुर
मुरादाबाद।
मुरादाबाद।
मुरादाबाद।



Signature

Signature

सम्पत्ति प्रभारी
मुरादाबाद विकास प्राधिकरण
मुरादाबाद

भारतीय गैर न्यायिक INDIA NON JUDICIAL

दस हजार रुपये

रु.
10000



Rs.
10000

TEN THOUSAND RUPEES

867485

उत्तर प्रदेश UTTAR PRADESH

उत्तर प्रदेश

कार्यालय मुख्य कोषाधिकारी
मुरादाबाद

M
B
D.

मुख्य कोषाधिकारी
मुरादाबाद-1400

कोषागार-1400

09 MAY 2024

विक्रय-विलेख

भूमि का प्रकार -
गाटा सं० -
क्षेत्रफल -
ग्राम/मोहल्ला -
परगना -
तहसील -
जनपद -

कृषि
290 ग
0.3500 हे०
मनोहरपुर
मुरादाबाद।
मुरादाबाद।
मुरादाबाद।





सम्पत्ति प्रभाग
मुरादाबाद विकास प्राधिकरण
मुरादाबाद

भारतीय गैर न्यायिक INDIA NON JUDICIAL

दस हजार रुपये

रु.
10000



Rs.
10000

TEN THOUSAND RUPEES

उत्तर प्रदेश UTTAR PRADESH

867486

उत्तर प्रदेश

कार्यालय मुख्य कायाधिकारी
मुरादाबाद

M B D

मुख्य कायाधिकारी
मुरादाबाद-1400

M B D

कायागार

विक्रय-विलेख

भूमि का प्रकार	-	कृषि
गाटा सं०	-	290ग
क्षेत्रफल	-	0.3500 हे०
ग्राम/मोहल्ला	-	मनोहरपुर
परगना	-	मुरादाबाद।
तहसील	-	मुरादाबाद।
जनपद	-	मुरादाबाद।

Handwritten signature in dark ink.

Handwritten signature in light ink.

सम्यक्ति प्रधानी
मुरादाबाद विकास प्राधिकरण
मुरादाबाद

भारतीय गैर न्यायिक INDIA NON JUDICIAL

दस हजार रुपये

रु.
10000



Rs.
10000

TEN THOUSAND RUPEES

INDIA

उत्तर प्रदेश UTTAR PRADESH

887487

867487

उत्तर प्रदेश
कार्यालय मुख्य कृषि अधिकारी
मुरादाबाद
मुख्य कृषि अधिकारी
मुरादाबाद-1400
कोटागार-1400

09 MAY 2021

विक्रय-विलेख

M B D
भूमि का प्रकार
गाटा सं०
क्षेत्रफल
ग्राम/गोहल्ला
परगना
तहसील
जनपद

— कृषि
— 290ग
— 0.3500 हे०
— मनीहरपुर
— मुरादाबाद।
— मुरादाबाद।
— मुरादाबाद।



Y. J. J.

[Signature]

सम्पत्ति प्रभारी
मुरादाबाद विकास प्राधिकरण
मुरादाबाद

भारतीय गैर न्यायिक INDIA NON JUDICIAL

दस हजार रुपये

रु.
10000



Rs.
10000

TEN THOUSAND RUPEES

उत्तर प्रदेश UTTAR PRADESH

867488

उत्तर प्रदेश

कार्यालय मुख्य कोषाधिकारी
मुरादाबाद

M B D

मुख्य कोषाधिकारी
मुरादाबाद-1400

कोषागार-1400

09 MAY 2021

विक्रय-विलेख

भूमि का प्रकार	-	कृषि
गाटा सं०	-	290ग
क्षेत्रफल	-	0.3500 हे०
ग्राम/मोहल्ला	-	मनोहरपुर
परगना	-	मुरादाबाद।
तहसील	-	मुरादाबाद।
जनपद	-	मुरादाबाद।

समिति प्रभारी
मुरादाबाद विकास प्राधिकरण
मुरादाबाद

भारतीय गैर न्यायिक INDIA NON JUDICIAL

दस हजार रुपये

₹.
10000



10000
Rs.
10000

TEN THOUSAND RUPEES

INDIA

उत्तर प्रदेश UTTAR PRADESH

867489

867489

उत्तर प्रदेश
कार्यालय मुख्य कौषाधिकारी
मुरादाबाद
मुख्य कौषाधिकारी
मुरादाबाद-1400
कायागार-1400

09 MAY 2024

विक्रय-विलेख

भूमि का प्रकार
गाटा सं०
क्षेत्रफल
ग्राम/मोहल्ला
परगना
तहसील
जनपद

कृषि
290 म
0.3500 हे०
मनोहरपुर
मुरादाबाद।
मुरादाबाद।
मुरादाबाद।

Handwritten signature

Handwritten signature

सम्पत्ति प्रभारी
मुरादाबाद विकास प्राधिकरण
मुरादाबाद

भारतीय गैर न्यायिक INDIA NON JUDICIAL

दस हजार रुपये

₹. 10000



Rs. 10000

TEN THOUSAND RUPEES

INDIA

उत्तर प्रदेश UTTAR PRADESH

867490



05 MAY 2024

विक्रय-विलेख

भूमि का प्रकार
गाँव का
शेखरफल
घास/गोहल्ला
परगना
तहसील
जिल्ला

रु. 2000
0 3500 रोठ
म-मोठपुर
मुसदाबाद
मुसदाबाद
मुसदाबाद

Y. Chauhan

सम्पत्ति प्रभारी
मुसदाबाद जिल्लास प्राधिकरण
मुसदाबाद

भारतीय गैर न्यायिक INDIA NON JUDICIAL

दस हजार रुपये

रु.
10000



Rs.
10000

TEN THOUSAND RUPEES

INDIA

उत्तर प्रदेश UTTAR PRADESH

867491

उत्तर प्रदेश

कार्यालय मुख्य कोषाधिकारी
मुरादाबाद

मुख्य कोषाधिकारी
मुरादाबाद-1400

कोषागार-1400

M B D

09 MAY 2024

विक्रय-विलेख

भूमि का प्रकार	-	कृषि
गाटा सं०	-	290ग
क्षेत्रफल	-	0.3500 हे०
ग्राम/मोहल्ला	-	मनोहरपुर
परगना	-	मुरादाबाद।
तहसील	-	मुरादाबाद।
जनपद	-	मुरादाबाद।

सम्पत्त प्रभागी
मुरादाबाद विकास प्राधिकरण
मुरादाबाद

भारतीय गैर न्यायिक INDIA NON JUDICIAL

दस हजार रुपये

₹.
10000



Rs.
10000

TEN THOUSAND RUPEES

INDIA

867492

उत्तर प्रदेश UTTAR PRADESH

उत्तर प्रदेश
कार्यालय मुख्य कोषाधिकारी,
मुरादाबाद
मुख्य कोषाधिकारी
मुरादाबाद-1400
कोषागार-140

09 MAY 2024


विक्रय-विलेख

भूमि का प्रकार
गाटा सं०
क्षेत्रफल
ग्राम/मोहल्ला
परगना
तहसील
जनपद

— कृषि
— 290 ग
— 0.3500 हे०
— मनोहरपुर
— मुरादाबाद।
— मुरादाबाद।
— मुरादाबाद।






सम्पत्ति प्रभारी
मुरादाबाद विकास प्राधिकरण
मुरादाबाद

भारतीय गैर न्यायिक INDIA NON JUDICIAL

दस हजार रुपये

₹
10000



Rs.
10000

TEN THOUSAND RUPEES

INDIA

उत्तर प्रदेश UTTAR PRADESH

867493

उत्तर प्रदेश

कार्यालय मुख्य कौषाधिकारी
मुरादाबाद

मुख्य कौषाधिकारी
मुरादाबाद-1400

कौषागार-1400

M B D.

09 MAY 2024

विक्रय-विलेख

भूमि का प्रकार	-	कृषि
गाटा सं०	-	290ग
क्षेत्रफल	-	0.3500 हे०
ग्राम/मोहल्ला	-	मनोहरपुर
परगना	-	मुरादाबाद।
तहसील	-	मुरादाबाद।
जनपद	-	मुरादाबाद।



Signature

Signature

सम्पत्ति प्रभारी
मुरादाबाद विकास प्राधिकरण
मुरादाबाद

भारतीय गैर न्यायिक INDIA NON JUDICIAL

दस हजार रुपये

रु.
10000



Rs.
10000

TEN THOUSAND RUPEES

INDIA

867494

उत्तर प्रदेश UTTAR PRADESH

उत्तर प्रदेश
कार्यालय मुख्य कोषाधिकारी
मुरादाबाद

M B D.

मुख्य कोषाधिकारी
मुरादाबाद-1400

काषागार-1400

09 MAY 2024

विक्रय-विलेख

भूमि का प्रकार	-	कृषि
गांवा सं०	-	290ग
क्षेत्रफल	-	0.3500 हे०
ग्राम/मोहल्ला	-	मनोहरपुर
परगना	-	मुरादाबाद।
तहसील	-	मुरादाबाद।
जनपद	-	मुरादाबाद।






सम्पत्ति प्रभारी
मुरादाबाद विकास प्राधिकरण
मुरादाबाद

भारतीय गैर न्यायिक INDIA NON JUDICIAL

दस हजार रुपये

रु.
10000




Rs.
10000

TEN THOUSAND RUPEES

INDIA

उत्तर प्रदेश UTTAR PRADESH

867495



09 MAY 2024

विक्रय-विलेख

भूमि का प्रकार	-	कृषि
गाटा सं०	-	290ग
क्षेत्रफल	-	0.3500 हे०
ग्राम/मोहल्ला	-	मनोहरपुर
परगना	-	मुरादाबाद।
तहसील	-	मुरादाबाद।
जनपद	-	मुरादाबाद।

सम्पत्ति प्रभारं
मुरादाबाद विकास प्राधिकरण
मुरादाबाद

भारतीय गैर न्यायिक INDIA NON JUDICIAL

दस हजार रुपये

₹
10000



Rs.
10000

TEN THOUSAND RUPEES

INDIA

उत्तर प्रदेश UTTAR PRADESH

867496

उत्तर प्रदेश

M B D. कायालय मुख्य कार्याधिकारी मुरादाबाद M B D.

मुख्य कार्याधिकारी मुरादाबाद-1400

कार्यागार-1400

09 MAY 2024

विक्रय-विलेख

भूमि का प्रकार	-	कृषि
गाटा सं०	-	290ग
क्षेत्रफल	-	0.3500 हे०
ग्राम/मोहल्ला	-	मनोहरपुर
परगना	-	मुरादाबाद।
तहसील	-	मुरादाबाद।
जनपद	-	मुरादाबाद।



Handwritten signature



Handwritten signature

Handwritten signature
सम्पत्ति प्रभारी
मुरादाबाद विकास प्राधिकरण
मुरादाबाद

भारतीय गैर न्यायिक INDIA NON JUDICIAL

दस हजार रुपये

₹. 10000



Rs. 10000

TEN THOUSAND RUPEES

INDIA

उत्तर प्रदेश UTTAR PRADESH

867497

उत्तर प्रदेश

कृषि विभाग, मुसदाबाद

मुसदाबाद

M B D

मुसदाबाद कृषि विभाग

मुसदाबाद-1400

कृषि विभाग-141

09 MAY 2024

विक्रय-विलेख

भूमि का प्रकार	-	कृषि
गाटा सं०	-	290ग
क्षेत्रफल	-	0.3500 हे०
ग्राम/मोहल्ला	-	मनोहरपुर
परगना	-	मुसदाबाद।
तहसील	-	मुसदाबाद।
जनपद	-	मुसदाबाद।

समर्थन प्रभारी
मुसदाबाद विकास प्रबन्धिका
मुसदाबाद

भारतीय गैर न्यायिक INDIA NON JUDICIAL

दस हजार रुपये

₹.
10000



Rs.
10000

TEN THOUSAND RUPEES

INDIA

867498

उत्तर प्रदेश UTTAR PRADESH

867498

उत्तर प्रदेश
कार्यालय मुख्य कोषाधिकारी
मुरादाबाद
मुख्य कोषाधिकारी
मुरादाबाद-1400
कोषागार-14

09 MAY 2024

विक्रय-विलेख

भूमि का प्रकार
गांटा सं०
क्षेत्रफल
ग्राम/मोहल्ला
परगना
तहसील
जनपद

— कृषि
— 290ग
— 0.3500 हे०
— मनोहरपुर
— मुरादाबाद।
— मुरादाबाद।
— मुरादाबाद।



Handwritten signature or mark.



Handwritten signature or mark.

सर्पान्त प्रभास
मुरादाबाद विकास प्राधिकरण
मुरादाबाद

भारतीय गैर न्यायिक INDIA NON JUDICIAL

दस हजार रुपये

रु.
10000

भारत

Rs.
10000

TEN THOUSAND RUPEES

INDIA

867499

उत्तर प्रदेश UTTAR PRADESH

उत्तर प्रदेश

कार्यालय मुख्य कोषाधिकारी
मुसादाबाद

मुख्य कोषाधिकारी
मुसादाबाद-1400

कोषागार-1400

M
B
D

09 MAY 2024

विक्रय-विलेख

भूमि का प्रकार	-	कृषि
गाटा सं०	-	290ग
क्षेत्रफल	-	0.3500 हे०
ग्राम/ मोहल्ला	-	मनोहरपुर
परगना	-	मुसादाबाद।
तहसील	-	मुसादाबाद।
जनपद	-	मुसादाबाद।





सम्पत्ति प्रभारी
मुसादाबाद विकास प्राधिकरण
मुसादाबाद



उत्तर प्रदेश UTTAR PRADESH

867500

उत्तर प्रदेश

कार्यालय मुख्य कोषाधिकारी
मुरादाबाद

M B D. M B D.

मुख्य कोषाधिकारी
मुरादाबाद-1400

कोषागार-1400

विक्रय-विलेख

मि का प्रकार
गाटा सं०
क्षेत्रफल
ग्राम/गोहल्ला
परगना
तहसील
जनपद

कृषि
290ग
0.3500 हे०
मनोहरपुर
मुरादाबाद।
मुरादाबाद।
मुरादाबाद।

09 MAY 2024

[Handwritten signature]

[Handwritten signature]

[Handwritten signature]
सम्पत्ति प्रभारी
मुरादाबाद विकास प्राधिकरण
मुरादाबाद

भारतीय गैर न्यायिक
भारत INDIA

रु. 500



FIVE HUNDRED
RUPEES

पाँच सौ रुपये

RS 500

INDIA NON JUDICIAL



24 APR 2024

उत्तर प्रदेश UTTAR PRADESH

AL 510605

विक्रय-विलेख

भूमि का प्रकार	-	कृषि
गाटा सं०	-	290ग
क्षेत्रफल	-	0.3500 हे०
ग्राम/मोहल्ला	-	मनीहरपुर
परगना	-	मुरादाबाद।
तहसील	-	मुरादाबाद।
जनापद	-	मुरादाबाद।

सम्पत्ति प्रभारी
मुरादाबाद विकास प्राधिकरण
मुरादाबाद

भारतीय गैर न्यायिक
भारत INDIA

रु. 500



FIVE HUNDRED
RUPEES

पाँच सौ रुपये

सत्यमेव जयते

Rs 500



INDIA NON JUDICIAL

24 APR 2024

उत्तर प्रदेश UTTAR PRADESH


AL 510606

विक्रय-विलेख

भूमि का प्रकार	-	कृषि
गाटा सं०	-	290 ग
क्षेत्रफल	-	0.3500 हे०
ग्राम/मोहल्ला	-	मनोहरपुर
परगना	-	मुरादाबाद।
तहसील	-	मुरादाबाद।
जनपद	-	मुरादाबाद।






सपरान्त प्रभाग
मुरादाबाद विकास प्राधिकरण
मुरादाबाद

भारतीय गैर न्यायिक
भारत INDIA

रु. 500



FIVE HUNDRED
RUPEES

पाँच सौ रुपये

Rs



INDIA NON JUDICIAL

24 APR 2024

उत्तर प्रदेश UTTAR PRADESH

AL 510607

विक्रय-विलेख

भूमि का प्रकार	-	कृषि
गाटा सं०	-	290ग
क्षेत्रफल	-	0.3500 हे०
ग्राम/मोहल्ला	-	मनोहरपुर
परगना	-	मुरादाबाद।
तहसील	-	मुरादाबाद।
जनपद	-	मुरादाबाद।

[Handwritten signature]

[Handwritten signature]

मुरादाबाद विभागीय अधिकारम
मुरादाबाद

भारतीय गैर न्यायिक

भारत INDIA

रु. 500



FIVE HUNDRED
RUPEES

पाँच सौ रुपये

RS. 500

सत्यमेव जयते

INDIA NON JUDICIAL

24 APR 2024

उत्तर प्रदेश UTTAR PRADESH


AL 510608

विक्रय-विलेख

भूमि का प्रकार	-	कृषि
गाटा सं०	-	290ग
क्षेत्रफल	-	0.3500 हे०
ग्राम/गोहल्ला	-	गनोहरपुर
परगना	-	मुरादाबाद।
तहसील	-	मुरादाबाद।
जनपद	-	मुरादाबाद।






सम्पत्ति प्रभाशं
मुरादाबाद विकास प्राधिकरण
मुरादाबाद

भारतीय गैर न्यायिक

भारत INDIA

रु. 500



FIVE HUNDRED

RUP

पाँच सौ रुपये

सत्यमेव जयते

Rs 500



INDIA NON JUDICIAL

24 APR 2024

AL 510609

उत्तर प्रदेश UTTAR PRADESH

विक्रय-विलेख

भूमि का प्रकार	-	कृषि
गाटा सं०	-	290ग
क्षेत्रफल	-	0.3500 हे०
ग्राम / मोहल्ला	-	मनोहरपुर
परगना	-	मुरादाबाद।
तहसील	-	मुरादाबाद।
जनपद	-	मुरादाबाद।

सम्पत्ति प्रभारी
मुरादाबाद विकास प्राधिकरण
मुरादाबाद

भारतीय गैर न्यायिक
भारत INDIA

रु. 500



FIVE HUNDRED
RUPEES

पाँच सौ रुपये

Rs. 500



INDIA NON JUDICIAL

24 APR 2014

AL 510611

उत्तर प्रदेश UTTAR PRADESH

विक्रय-विलेख

भूमि का प्रकार
माटा सं०
क्षेत्रफल
ग्राम / मोहल्ला
परगना
तहसील
जनपद

—
—
—
—
—
—
—

कृषि
290 ग
0.3500 हे०
मनोहरपुर
मुरादाबाद।
मुरादाबाद।
मुरादाबाद।

Datta

24

सम्पत्ति प्रभारी
मुरादाबाद विकास प्राधिकरण
मुरादाबाद

भारतीय गैर न्यायिक
भारत INDIA

रु. 500



FIVE HUNDRED
RUPEES



पाँच सौ रुपये

Rs. 500

INDIA NON JUDICIAL

24 APR 2024

उत्तर प्रदेश UTTAR PRADESH

AL 510612

विक्रय-विलेख

भूमि का प्रकार
गाटा सं०
क्षेत्रफल
ग्राम / मांहेला
परगना
तहसील
जनपद

—
—
—
—
—
—
—

कृषि
290ग
0.3500 हे०
मनोहरपुर
मुरादाबाद।
मुरादाबाद।
मुरादाबाद।

सम्पत्ति प्रभारी
मुरादाबाद विकास प्राधिकरण
मुरादाबाद




GR 221675

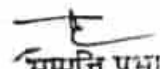
उत्तर प्रदेश UTTAR PRADESH

विक्रय-विलेख

भूमि का प्रकार	-	कृषि
गाटा सं०	-	290ग
क्षेत्रफल	-	0.3500 हे०
ग्राम/मोहल्ला	-	मनोहरपुर
परगना	-	मुरादाबाद।
तहसील	-	मुरादाबाद।
जनपद	-	मुरादाबाद।






सम्पत्ति प्रभारी
मुरादाबाद विकास प्राधिकरण
मुरादाबाद



GR 221676

उत्तर प्रदेश UTTAR PRADESH

विक्रय-विलेख

भूमि का प्रकार	-	कृषि
गाटा सं०	-	290ग
क्षेत्रफल	-	0.3500 हे०
ग्राम/मोहल्ला	-	मनोहरपुर
परगना	-	मुरादाबाद।
तहसील	-	मुरादाबाद।
जनपद	-	मुरादाबाद।



Handwritten signature

Handwritten mark

Handwritten signature
सम्पत्ति प्रभारी
मुरादाबाद विकास प्राधिकरण
मुरादाबाद

भारतीय गैर न्यायिक

एक सौ रुपये

Rs. 100

रु. 100



सत्यमेव जयते

HUNDRED



भारत INDIA

INDIA NON JUDICIAL

24 622 2014

GR 221677

उत्तर प्रदेश UTTAR PRADESH

विक्रय-विलेख

भूमि का प्रकार
गांवा सं०
क्षेत्रफल
ग्राम / मोहल्ला
परगना
तहसील
जनपद

कृषि
290 ग
0.3500 हे०
मनोहरपुर
मुरादाबाद।
मुरादाबाद।
मुरादाबाद।



Handwritten signature



Handwritten signature

सपर्यन्त प्रभारी
मुरादाबाद विकास प्राधिकरण
मुरादाबाद



उत्तर प्रदेश UTTAR PRADESH

GR 221678

विक्रय-विलेख

भूमि का प्रकार	-	कृषि
गाटा सं०	-	290ग
क्षेत्रफल	-	0.3500 हे०
ग्राम / मोहल्ला	-	मनोहरपुर
परगना	-	मुरादाबाद ।
तहसील	-	मुरादाबाद ।
जनपद	-	मुरादाबाद ।



Y. Dutt



[Signature]

सम्पत्ति प्रभारी
मुरादाबाद विकास प्राधिकरण
मुरादाबाद



GR 221680

उत्तर प्रदेश UTTAR PRADESH

विक्रय-विलेख

भूमि का प्रकार	-	कृषि
गाटा सं०	-	290 ग
क्षेत्रफल	-	0.3500 हे०
ग्राम/मोहल्ला	-	मनोहरपुर
परगना	-	मुरादाबाद।
तहसील	-	मुरादाबाद।
जनपद	-	मुरादाबाद।



Handwritten signature



Handwritten signature

Handwritten signature
 सहायक प्रभारी
 मुरादाबाद विकास प्राधिकरण
 मुरादाबाद

भारतीय गैर न्यायिक

एक सौ रुपये

Rs. 100

रु. 100



भारत INDIA

INDIA NON JUDICIAL

12 77579

उत्तर प्रदेश UTTAR PRADESH

उत्तर प्रदेश

श्री ० २०१
१०० रु
१०००
१०० १००००
१०००
१०००
१०००

१००
१००
१०००
१०००
१०००
१०००



उत्तर प्रदेश
१०००

भारतीय गैर न्यायिक

पचास
रुपये
रु. 50



FIFTY
RUPEES
Rs. 50

INDIA NON JUDICIAL

CN 255533

उत्तर प्रदेश UTTAR PRADESH

विक्रय-विलेख

भूमि का प्रकार
गाटा सं०
क्षेत्रफल
ग्राम/मोहल्ला
परगना
तहसील
जनपद

— कृषि
— 290ग
— 0.3500 हे०
— मनोहरपुर
— मुरादाबाद।
— मुरादाबाद।
— मुरादाबाद।

Y. Quin

— E
सम्पत्ति प्रभारी
मुरादाबाद विकास प्राधिकरण
मुरादाबाद

भारतीय गैर न्यायिक

पचास
रुपये
रु. 50



FIFTY
RUPEES
Rs. 50

INDIA NON JUDICIAL

CN 255534

उत्तर प्रदेश UTTAR PRADESH

विक्रय-विलेख


भूमि का प्रकार
गाटा सं०
क्षेत्रफल
ग्राम/मोहल्ला
परगना
तहसील
जनपद

कृषि
290ग
0.3500 हे०
मनोहरपुर
मुरादाबाद।
मुरादाबाद।
मुरादाबाद।

समिति प्रभारी
मुरादाबाद विकास प्राधिकरण
मुरादाबाद

भारतीय गैर न्यायिक

पचास
रुपये
रु.50



FIFTY
RUPEES
Rs.50

INDIA NON JUDICIAL

CN 255535


उत्तर प्रदेश UTTAR PRADESH

विक्रय-विलेख


भूमि का प्रकार
गाटा सं०
क्षेत्रफल
ग्राम/मोहल्ला
परगना
तहसील
जनपद

—
—
—
—
—
—
—

कृषि
290ग
0.3500 हे०
मनोहरपुर
मुरादाबाद।
मुरादाबाद।
मुरादाबाद।






मुरादाबाद विकास प्राधिकरण
मुरादाबाद

16 APR 2024

धनराशि 50 - कुल धनराशि 12500000 -
 श्री Moradabad Development Authority
 को कोषागार मुरादाबाद से विक्रय निवेदन
 आर्षिदन सं०: 202400719020729

मुख्य सेक्रेट्रिया
 कोषागार मुरादाबाद
 16 APR 2024

विक्रय पत्र


वही सं०: 1

रजिस्ट्रेशन सं०: 6997

वर्ष: 2024

प्रतिफल - 47355000 स्टाम्प शुल्क - 3314850 बाजारी मूल्य - 47355000 पंजीकरण शुल्क - 473550 प्रतिलिपिकरण शुल्क - 880 योग: 474430

श्री मुरादाबाद विकास प्रधिरण द्वारा
 राजीव रतन प्रताप सिंह अधिकृत पदाधिकारी/ प्रतिनिधि,
 पुत्र श्री राजेन्द्र सिंह
 व्यवसाय: नौकरी
 निवासी: एमडीए मुरादाबाद

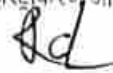



श्री. मुरादाबाद विकास प्रधिरण द्वारा

राजीव रतन प्रताप सिंह अधिकृत पदाधिकारी/ प्रतिनिधि

ने यह लेखपत्र इस कार्यालय में दिनांक 22/05/2024
 एवं 04:52:44 PM बजे
 निबंधन हेतु पेश किया।

रजिस्ट्रेशन अधिकारी के हस्ताक्षर



आर० डी० राम
 उप निबंधक - सार्व द्वितीय
 मुरादाबाद
 22/05/2024

शेता शर्मा सार्व द्वितीय
 निबंधक लिपिक
 22/05/2024



भारतीय गैर न्यायिक

पचास
रुपये
रु. 50



FIFTY
RUPEES
Rs. 50

INDIA NON JUDICIAL

उत्तर प्रदेश UTTAR PRADESH

CN 255536

विक्रय-विलेख

भूमि का प्रकार	-	कृषि
गाटा सं०	-	290ग
क्षेत्रफल	-	0.3500 हे०
ग्राम/मोहल्ला	-	मनोहरपुर
परगना	-	मुसादाबाद।
तहसील	-	मुसादाबाद।
जनपद	-	मुसादाबाद।



[Signature]



[Signature]

[Signature]

समिति प्रभारी
मुसादाबाद विकास प्राधिकरण
मुसादाबाद

16 APR 2024

दिनांक का एक पंजी
 धनराशि 58- कुल धनराशि 2500000-
 श्री Moradabad Development Authority
 को कोषागार मुरादाबाद से विक्रय Moradabad

ने मुरादाबाद साक्षियों के निशान अंगूठे नियमानुसार
 किया मुरादाबाद
 टिप्पणी:
 16 APR 2024

रजिस्ट्रीकरण अधिकारी के हस्ताक्षर

Rd

आर० डी० शर्मा

उप निबंधक : सदर द्वितीय

मुरादाबाद

22/05/2024

श्वेता शर्मा सदर द्वितीय

निबंधक लिपिक मुरादाबाद

22/05/2024

प्रिंट करे



भारतीय गैर न्यायिक

पचास
रुपये
रु. 50

FIFTY
RUPEES
Rs. 50

INDIA

INDIA NON JUDICIAL

CN 255537

उत्तर प्रदेश UTTAR PRADESH

साक्षी नम्बर 1 -

हस्ताक्षर

नाम श्री श्रीकीर्ति बिष्ट

पदनाम - क्षेत्रीय लेखपाल, ग्राम मनोहरपुर, तहसील व जिला मुरादाबाद।

पिता का नाम - श्री गोपाल सिंह



साक्षी नम्बर 2 -

हस्ताक्षर

नाम - श्री सीता राम

पदनाम - लेखपाल, मुरादाबाद विकास प्राधिकरण, मुरादाबाद।

पिता का नाम - श्री गोपाल सिंह



सम्पत्ति प्रभारी
मुरादाबाद विकास प्राधिकरण
मुरादाबाद
मुरादाबाद विकास प्राधिकरण
से अधिकृत अधिकारी

हस्ताक्षर विक्रेता

हस्ताक्षर केता

16 APR 2024


जंगल दिनांक की एक बिघा 12500000 -
 धनराशि 50 - कुल धनराशि
 श्री Meradabad Development Authority
 को कोषागार मुरादाबाद के तहत मुरादाबाद
 202400210020729

मुख्य सचिव
 कोषागार मुरादाबाद
 बही सं. 16 APR 2024 रजिस्ट्रेशन सं. 6997

वर्ष: 2024

निष्पादन लेखपत्र वाद सुनने व समझने मजमून व प्राप्त धनराशि रु प्रलेखानुसार उक्त विक्रेता: 1


श्री मेसर्स सालार डवलपर्स प्रा० लि० द्वारा डायरेक्टर के द्वारा
 मोहम्मद मुस्लिम, पुत्र श्री कुदरतउल्ला
 निवासी: मुफटी टोला अशरफी हाउस जिला मुरादाबाद
 व्यवसाय: अन्य
 विक्रेता: 2



श्री मेसर्स सालार डवलपर्स प्रा० लि० द्वारा डायरेक्टर के द्वारा
 मोहम्मद मोमीन सोहेल, पुत्र श्री मोहम्मद मुस्लिम
 निवासी: उक्त
 व्यवसाय: अन्य
 विक्रेता: 1



श्री मुरादाबाद विकास प्रधिरण के द्वारा राजीव रतन प्रताप सिंह
 पुत्र श्री राजेन्द्र सिंह
 निवासी: एमडीए मुरादाबाद
 व्यवसाय: नौकरी

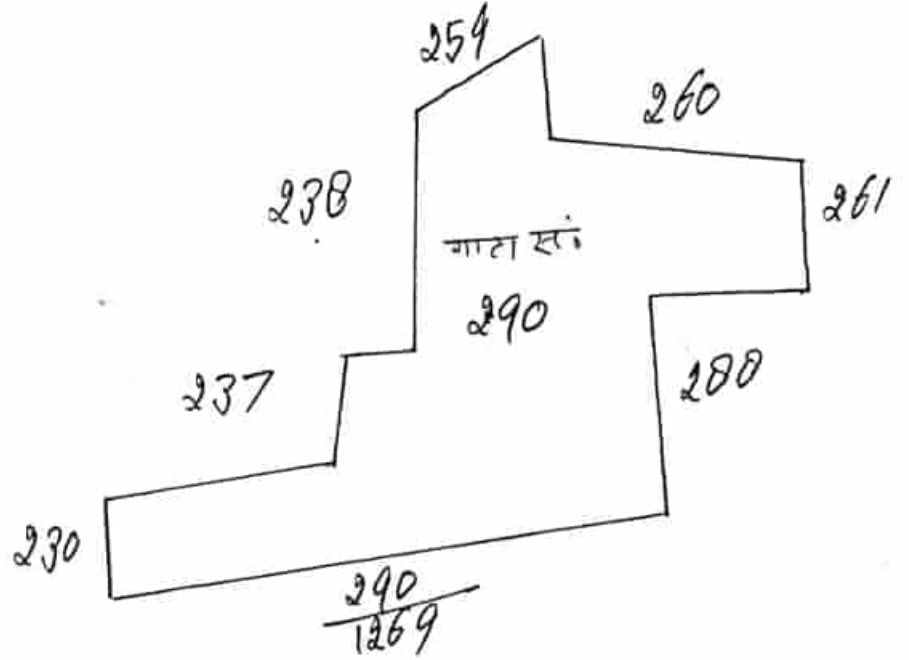
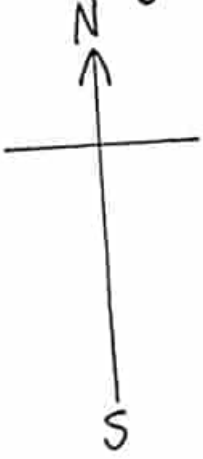


श्री सीता राम, पुत्र श्री गोपाल सिंह
 निवासी: मुरादाबाद विकास प्रधिरण मुरादाबाद
 व्यवसाय: अन्य



नजरी नक्शा

ग्राम-मनोहरपुर तहसील व जिला मुरादाबाद स्थित गाटा सं०-290 का कुल रकबा
0.3500 हैक्टे० ।



(सीताराम)
लेखपाल,
मु०वि०प्रा०, मुरादाबाद



(महमूद हसन)
लेखपाल,
मु०वि०प्रा०, मुरादाबाद



(वीरेन्द्र सिंह)
राजस्व निरीक्षक,
मु०वि०प्रा०, मुरादाबाद

सम्पति प्रभारी
मुरादाबाद विकास प्राधिकरण
मुरादाबाद

आवेदन सं०: 202400719020729

बही संख्या 1 जिल्द संख्या 15097 के पृष्ठ 251 से 680 तक क्रमांक 6007 पर दिनांक 22/05/2024 को रजिस्ट्रीकृत किया गया।

रजिस्ट्रीकरण अधिकारी के हस्ताक्षर

R. D. Ram

आर० डी० राम

उप निबंधक : सदर द्वितीय

मुरादाबाद

22/05/2024

प्रिंट करे

