

कार्यालय उप निबंधक सदर द्वितीय मुरादाबाद जनपद मुरादाबाद

आवेदन संख्या : 2202526503107

प्रमाण संख्या : 22025265002864

भार मुक्त प्रमाण-पत्र  
(रजि० मैनुअल के नियम 328)

श्री अजयवीर एड पुत्र द्वारा तहसील मुरादाबाद जिला मुरादाबाद ने निम्नलिखित सम्पत्ति से सम्बन्धित प्रपत्रों/द्वारा प्रस्तुत भार मुदित प्रमाण पत्र हेतु प्राथना पत्र प्रस्तुत किया है।

सम्पत्ति का ग्राम/मोहल्ला - मनोहरपुर, वार्ड/भरगना- मुरादाबाद, कृषि- मुरादाबाद विकास प्राधिकरण मुरादाबाद, गाटा 197ब  
विवरण : रकबा 0.0810 गाटा 197ड रकबा 0.3240, 197 च 197ड

ये एतद्वारा प्रमाणित करता हू कि इंडेक्स सं 02 तथा उससे सम्बन्धित सूची प्रपत्रों की तलाश दिनांक 12/10/2013 से दिनांक 12/10/2025 तक उक्त सम्पत्ति के सम्बन्ध में की गयी जिसमे निम्नलिखित भार पाये गये

कोई भार नहीं पाया गया

दिनांक : 16-10-2025

1. इस प्रमाण-पत्र के समस्त विवरण आवेदक द्वारा दिए गए सम्पत्ति के ब्यौरे के आधार पर टूटे गए हैं। यदि रजिस्ट्रीकृत लेखपत्र में सम्पत्ति को आवेदक द्वारा आवेदन में दिये गए वर्जन से किसी दूसरे ढंग से वर्णित किया गया हो तो ऐसे लेखपत्रों से प्राप्त सूचना को प्रमाण पत्र में दर्ज नहीं किया जायेगा।
2. वर्णित तलाश कार्यालय द्वारा यथासंभव सावधानी के साथ किया गया है, और विभाग प्रमाणपत्र में शामिल सूचना के लिए उत्तरदायी नहीं होगा।
3. इस प्रमाण-पत्र में उन लेखपत्रों से सम्बन्धित सूचना शामिल नहीं है जो प्रस्तुत हो चुके हैं, परन्तु जिनका आज की तारीख तक रजिस्ट्रीकरण नहीं हुआ है।
4. यह प्रमाण-पत्र किसी सम्पत्ति के स्वत्व का प्रमाण नहीं है।
5. 'प्रथम पक्ष' से सार्वभ्य बंधक कर्ता से है और 'द्वितीय पक्ष' से सार्वभ्य बन्धनी से है।

सलाहकर्ता एवं प्रमाण पत्र बनाने वाले निबन्धन लिपिक: **अपूर्व सक्सेना ।**  
मिलान करने वाले निबन्धन लिपिक: **अपूर्व सक्सेना ।**

Digitally signed by  
RAM DULARE RAM

उप निबंधक सदर द्वितीय  
मुरादाबाद

## उद्धरण खतौनी

उद्धरण क्रमांक : 115188202510477

29

ग्राम क्रमांक : 115188 ग्राम का नाम (परगना) : मनोहरपुर(मुरादाबाद) तहसील : मुरादाबाद जनपद : मुरादाबाद फसली वर्ष : 1429-1434 (01 जुलाई, 2021 से 30 जून, 2027) भाग : 1 (1)खाता संख्या : 00356

श्रेणी : 1-क / भूमि जो संक्रमणीय भूमिधरो के अधिकार में हो।

खातेदार का विवरण		खातेदारी प्रारम्भ होने का विवरण		भूमि का विवरण		खातेदार का अंश		
खसरा/ गाटा संख्या	(2) नाम/पिता-पति-संरक्षक-प्रबंधक का नाम / जाति कोड / आधार नं० (अन्तिम चार अंक) अथवा पैन नं० (6-9 स्थान के अंक) / पता / जन्मतिथि (अवयस्क हेतु)	(3) न्यायालय का नाम / कम्प्यूटरीकृत वाद संख्या अथवा आदेश संख्या / आदेश का दिनांक / जोत का आधार	(4) वर्ष	(5) गाटा (यूनीक कोड)	(6) गाटे का कुल क्षेत्रफल (हे.)	(7) हिस्से में	(8) क्षेत्रफल में (हे.)	(9) खातेदार द्वारा देय भू-राजस्व
197ड	1) मुरादाबाद विकास प्राधिकरण मुरादाबाद (एम0डी0ए0) / --- / ---	1) राजस्व न्यायालय (उप जिला अधिकारी, तहसील स्तर) / T202413540109442 / 10-05-2024 / दुरस्ती (सिर्फ नाम हटाये) 2) अन्य / 442 / 10-05-2024 / दुरस्ती (संशोधन से) 3) राजस्व न्यायालय (नायब तहसीलदार) / T202413540114448 / 13-09-2024 / विक्रय	1416फ	197ड(1151880197200412)	0.3240	1) पूर्ण भाग	1) 0.3240	8.00
							0.3240	.

कुल गाटे - 1 कुल क्षेत्रफल - 0.3240 (हेक्टेयर) कुल भू-राजस्व - 8.00 रुपये कुल अंश का क्षेत्रफल - (0.3240) (हेक्टेयर)

नामान्तरण / परिवर्तन का विवरण		खारिज किया गया			दर्ज किया गया		
(10) न्यायालय का नाम / कम्प्यूटरीकृत वाद संख्या अथवा आदेश संख्या / आदेश का दिनांक / नामान्तरण का आधार / डिजिटल हस्ताक्षर नाम / डिजिटल हस्ताक्षर दिनांक	(11) नाम / पिता-पति-संरक्षक-प्रबंधक का नाम / जाति कोड / आधार नं० (अन्तिम चार अंक) अथवा पैन नं० (6-9 स्थान के अंक) /	(12) गाटे का खसरा नम्बर / यूनीक कोड	(13) क्षेत्रफल (हे.)	(14) नाम / पिता-पति-संरक्षक-प्रबंधक का नाम / जाति कोड / आधार नं० (अन्तिम चार अंक) अथवा पैन नं० (6-9 स्थान के अंक) / पता /	(15) गाटे का खसरा नम्बर / यूनीक कोड	(16) क्षेत्रफल (हे.)	



	पता / जन्मतिथि (अवयस्क हेतु)		जन्मतिथि (अवयस्क हेतु)	
1) राजस्व न्यायालय (उप जिला अधिकारी, तहसील स्तर) T202413540109442 / 10-05-2024 / दुरस्ती (सिर्फ नाम हटाये) / RAM SINGH RAWAT / 20-05-2024	1.1) मेसर्स एन.एस.एसोसिएट्स / . / (शेष क्षेत्रफल : 0.0000)	197ड(1151880197200412)	1.1) - 2.1) मे0सालार विलडवेल प्रा0लि0सालार हाउस48ईश्वर नगर होटल क्राउन प्लाजा नई दिल्ली द्वारा डाय0 शकीला परवीन / पत्नी मोहम्मद मुस्लिम / नि.अशरफी हाऊ स मुफती टोलाशहर मुरादाबाद 3.1) मुरादाबाद विकास प्राधिकरण मुरादाबाद (एम0डी0ए0) / /	197ड(1151880197200412)
2) अन्य / 442 / 10-05-2024 / दुरस्ती (संशोधन से) / RAM SINGH RAWAT / 10-09-2024	1.2) प्रा0लि033जाकि र बाग नई दिल्ली / . / . (शेष क्षेत्रफल : 0.0000)		1.1) - 2.1) मे0सालार विलडवेल प्रा0लि0सालार हाउस48ईश्वर नगर होटल क्राउन प्लाजा नई दिल्ली द्वारा डाय0 शकीला परवीन / पत्नी मोहम्मद मुस्लिम / नि.अशरफी हाऊ स मुफती टोलाशहर मुरादाबाद 3.1) मुरादाबाद विकास प्राधिकरण मुरादाबाद (एम0डी0ए0) / /	1.1) - 2.1) 0.3240 3.1) 0.3240
3) राजस्व न्यायालय (नायब तहसीलदार) / T202413540114448 / 13-09-2024 / विक्रय / RAM SINGH RAWAT / 28-09-2024	1.3) 25द्वारा अपने अधिकृत . / . / . (शेष क्षेत्रफल : 0.0000) 2.1) मेसर्स एन.एस.एसोसिएट्स / . / (शेष क्षेत्रफल : 0.0000) 2.2) मेसर्ससालार विलडवेल प्राईवेट / . / . (शेष क्षेत्रफल : 0.0000) 2.3) श्रीमती शकीला परवीन / पत्नीमोहम्मद मुस्लिम / नि.अशरफी हाऊ स मुफती टोलाशहर मुरादाबाद (शेष क्षेत्रफल : 0.0000) 2.4) सामने नईदिल्ली द्वारा डायरेक्टर / . / . (शेष क्षेत्रफल : 0.0000) 2.5) प्रतिनिधि कशिथ खॉ / मतलुव नवी खॉ / नि0खान हाऊ स कानून गोपान मुरा0 (शेष		1.1) - 2.1) मे0सालार विलडवेल प्रा0लि0सालार हाउस48ईश्वर नगर होटल क्राउन प्लाजा नई दिल्ली द्वारा डाय0 शकीला परवीन / पत्नी मोहम्मद मुस्लिम / नि.अशरफी हाऊ स मुफती टोलाशहर मुरादाबाद 3.1) मुरादाबाद विकास प्राधिकरण मुरादाबाद (एम0डी0ए0) / /	1.1) - 2.1) 0.3240 3.1) 0.3240

क्षेत्रफल : 0.0000)  
 2.6) प्रा0लि033जाकि र  
 बाग नई दिल्ली / . / .  
 (शेष क्षेत्रफल : 0.0000)  
 2.7) नगर होटल क  
 ाउन प्लाजा के / . / .  
 (शेष क्षेत्रफल : 0.0000)  
 2.8) लिमिटेड सालार  
 हाउस48ईश्वर / . / . (शेष  
 क्षेत्रफल : 0.0000)  
 2.9) 25द्वारा अपने  
 अधिक त / . / . (शेष  
 क्षेत्रफल : 0.0000)  
 3.1) मै0सालार  
 विलडबेल  
 प्रा0लि0सालार  
 हाउस48ईश्वर नगर  
 होटल क्राउन प्लाजा नई  
 दिल्ली द्वारा डाय0  
 शकीला परवीन / पत्नी  
 मौहम्मद मुस्लिम /  
 नि.अशरफी हाऊ स  
 मुफती टोलाशहर  
 मुरादाबाद (शेष क्षेत्रफल  
 : 0.0000)

about:blank

(17)भूमि के सम्बन्ध में विचाराधीन राजस्व वाद/वादों की कम्प्यूटरीकृत संख्या :

(18)बंधक/बंधक-मुक्त होने की स्थिति

(18.1)बंधक होने की स्थिति (संस्था अथवा बैंक का नाम/कोड/बंधक का दिनांक/धनराशि/आवेदन संख्या/खातेदार(पिता-पति-संरक्षक)) :

(18.2)बंधक-मुक्त होने की स्थिति (संस्था अथवा बैंक का नाम/कोड/बंधक-मुक्त का दिनांक/धनराशि/आवेदन संख्या/खातेदार(पिता-पति-संरक्षक)) :

(19)अभ्युक्ति :

पूर्व आदेशों का विवरण

<p>Digitally Signed by:RAM SINGH RAWAT(RAGISTRAR KANOONGO) दिनांक/समय/स्थान: 13-10-2025 05:10:43 तहसील : मुरादाबाद यह उद्घरण खतोनी इलेक्ट्रॉनिक डिलीवरी सिस्टम द्वारा तैयार की गयी है तथा डाटा डिजीटल हस्ताक्षर द्वारा हस्ताक्षरित है।</p>	<p>मुद्रित कर्ता : TUSHAR BHATSAGAR तहसील : मुरादाबाद मुद्रित दिनांक एवं समय: 13-10-2025 05:10:43 Not Applicable For Online Prints उद्घरण खतोनी का वेरिफिकेशन <a href="https://upbhulekh.gov.in">https://upbhulekh.gov.in</a> Website पर जाकर अपना QR Code Scan करके किया जा सकता है।</p>	
--	---	--



8027/24

भारतीय गैर न्यायिक INDIA NON JUDICIAL

रु.  
25000  
पच्चीस हजार रुपये

Rs.  
25000  
TWENTY FIVE THOUSAND RUPEES




उत्तर प्रदेश UTTAR PRADESH

H 793396



:- बयनामा :-




मुसदाबाद विकास प्राधिकरण द्वारा किसानों/मू-स्वामियों से आपसी सहमति/समझौते से भूमि क्रय हेतु विक्रय विलेख:-

जिलाधिकारी द्वारा निर्धारित सर्फिल दर सूची के	-	रु०-451 लाख (प्रति हे०)
फरद सं० 42 कोड सं० 1025 कॉलम सं० 07 पर अंकित दर	-	
जिलाधिकारी की अध्यक्षता में गठित समिति द्वारा निर्धारित	-	
दर सर्फिल रेट का 03 गुना	-	रु०-1353 (प्रति हे०)
विक्रय हेतु प्रस्तावित भूमि का मूल्य	-	रु०-1353 (प्रति हे०)
विक्रय मूल्य (भूमि + परिसम्पत्ति का मूल्य)	-	रु०-1353 (प्रति हे०)
स्टाम्प शुल्क	-	रु०-30,68,660/-
निबन्धान शुल्क	-	रु०-4,38,372/-

विक्रय-विलेख

भूमि का प्रकार	-	कृषि
गाटा सं०	-	197ड
क्षेत्रफल	-	0.3240 हे०
ग्राम/गोहल्ला	-	मनोहरपुर
परगना	-	मुसदाबाद।
तहसील	-	मुसदाबाद।
जनपद	-	मुसदाबाद।



सम्पत्ति प्रभारी  
मुसदाबाद विकास प्राधिकरण  
मुसदाबाद 1





भारतीय गैर न्यायिक INDIA NON JUDICIAL

रु.  
25000

पच्चीस हजार रुपये

Rs.  
25000

TWENTY FIVE THOUSAND RUPEES

भारत

INDIA

उत्तर प्रदेश UTTAR PRADESH

H 793399

विक्रीत सम्पत्ति का विवरण

क्र. सं.	पिता/पति का नाम	गाटा संख्या	कुल क्षेत्र (हे० में)	कुल क्षेत्र में से विक्रय हेतु प्रस्तावित क्षेत्र	विक्रय हेतु प्रस्तावित क्षेत्र में अंश	हिस्से के अनुसार विक्रीत क्षेत्र (हे० में)	भू-राजस्व
1	2	3	4	5	6	7	8
2	स्व० कुदरतउल्ला मोहम्मद मुरिलम	197ड	0.3240	0.3240	0.3240	0.3240	रु० 8.00

Handwritten signatures and circular stamps.

सम्पत्ति प्रभारी  
मुरादाबाद विकास प्राधिकरण  
मुरादाबाद

भारतीय गैर न्यायिक INDIA NON JUDICIAL

रु.  
25000

पच्चीस हजार रुपये

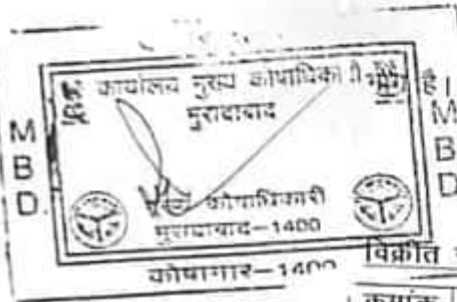


Rs.  
25000

TWENTY FIVE THOUSAND RUPEES

उत्तर प्रदेश UTTAR PRADESH

H 793400



कुल प्रस्तावित क्षेत्रफल 0.3240 हे० में से विक्रीत क्षेत्रफल 0.3240 हे० विक्रेतागण का पूर्ण


सड़क की स्थिति  
परिसम्पत्ति

- चकमार्ग पर स्थित है  
- शून्य

विक्रीत सम्पत्ति की चौहद्दी :-

क्रमांक	गाटा संख्या	पूरव	पश्चिम	उत्तर	दक्षिण
1.	197ड	गाटा सं० 241, 235 एवं 234	चकमार्ग गाटा सं० 196 एवं मंगपुरा गाटा सं० 696, 697	चकमार्ग गाटा सं० 196 एवं गाटा सं० 241	गाटा सं० 197 / 1272

21 MAY 2024




सम्पत्ति प्रभारी  
मुसफरनाबाद विकास प्राधिकरण  
मुसफरनाबाद



उत्तर प्रदेश UTTAR PRADESH


H 793401



मूल्य का भुगतान :-

कुल विक्रय मूल्य रु०-4,38,37,200/- (चार करोड़ अड़तीस लाख सैंतीस हजार दो सौ सपत्ति मात्र) में से 1 प्रतिशत टीडीएस की कटौती उपरान्त विक्रेतागण को भुगतान की जाने वाली को विवरण:-

सं	विक्रेतागण का नाम	पिता/पति का नाम	पता	बैंक का नाम	बैंक संख्या	बैंक का दिनांक	भुगतान राशि
0	21 MAY 2024						
1	मैसर्स सालार विल्डवेल प्रा०लि०, सालार हाउस 482/ईश्वर नगर होटल क्राउनप्लाजा के सामने, नई दिल्ली, द्वारा वर्तमान डायरेक्टर मौहम्मद मुस्लिम एवं मौहम्मद नोगीन	स्व० कुदरतउल्ला मौहम्मद मुस्लिम	अशरफी हाउस, मुपती टोला मुरादाबाद।	केनरा बैंक, एम. डी.ए. आफिस शाखा, दिल्ली रोड, मुरादाबाद	292988	01.06.2024	4,33,98,828/-



सम्पत्ति प्रभारी  
 मुरादाबाद विकास प्राधिकरण  
 मुरादाबाद

भारतीय गैर न्यायिक INDIA NON JUDICIAL

रु.  
25000

पच्चीस हजार रुपये

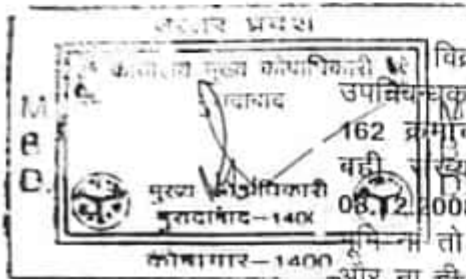


Rs.  
25000


TWENTY FIVE THOUSAND RUPEES

उत्तर प्रदेश UTTAR PRADESH

H 793402



विक्रीत भूमि विक्रेता को पंजीकृत बयनामा के आधार पर प्राप्त हुई है, जो कार्यालय उपनिबंधक सदर मुरादाबाद के वही संख्या-01 जिल्द संख्या 5694 पृष्ठ संख्या 147 से क्रमांक 1737 दिनांक 24.03.2008 एवं तितिम्मा बैनामा उपनिबंधक सदर मुरादाबाद के वही संख्या-01 जिल्द संख्या 5933 पृष्ठ संख्या 01 से 10 क्रमांक 6841 दिनांक 08.12.2008 को पंजीकृत है। विक्रेतागण अनुसूचित जाति/जनजाति के सदस्य नहीं है। विक्रीत भूमि तो किसी को विक्रय अनुबन्ध किया गया है और न ही किसी को हस्तांतरित की गयी है और न ही किसी बैंक या सरकारी कार्यालय अथवा किसी व्यक्ति को बन्धक की गयी है। विक्रीत भूमि हर प्रकार से रेहन व वय व हिवा, ऋण भार, कुर्की, जमानत, बन्धक, दीवानी या राजस्व वाद आदि से मुक्त है, जिसमें किसी अन्य व्यक्ति की भागीदारी नहीं है और न ही किसी अन्य के पक्ष में विक्रय बयनामा किया गया है, न ही कोई सरकारी भूमि निहित है। अर्थात् वारन्टी ऑफ टाईटिल प्रथम पक्ष का दायित्व है। उक्त आराजी को विक्रय करने का मुझ विक्रेता को पूर्ण मालिकाना हक हासिल है, जिसमें गाटा संख्या 197ड रकबा 0.3240 हे० ग्राम मनोहरपुर सम्पूर्ण भाग विक्रीत की जाती है। अब जरूरत खुद के उसी किता भूमिधरी आराजी को पूर्ण स्वामित्व एवं अधिकारों व दाखिली खारिजी सहित पूरे होशो हवास स्वस्थ चित से खूब सोच व समझकर बिना किसी दवाव नाजायज किसी शख्स के मय सम्पूर्ण अधिकार सहित मुवलिंग रु०-4,38,37,200/- (चार करोड़ अड़तीस लाख सैंतीस हजार दो सौ रुपये मात्र) जिसके आधे मुवलिंग रु० 2,19,18,600/- (शब्दों में दो करोड़ उन्नीस लाख अट्ठारह हजार छः सौ रुपये मात्र) होते हैं, बदस्त क्रेता मुरादाबाद विकास प्राधिकरण, मुरादाबाद के पक्ष में वय कागिल व फरोख्त कतई किया यानि एम०डी०ए० को बेच दिया और कुल जर समन हस्व तफसील जैल क्रेता मजकूर से जरिये चैक वसूल पाकर कब्जा व दखल मालिकाना विक्रीत संक्रमणीय भूमि पर आज की तारीख से बजाये अपने क्रेता मजकूर का कब्जा वाकई बखूफी कर दिया। अब मुझ विक्रेता व चारिसान विक्रेता का कोई हक व दावा विक्रीत आराजी पर नहीं रह गया है व विक्रय धनराशि केता से बाकी ना रहा। विक्रेता विक्रीत भूमि के प्रतिफल के अतिरिक्त अन्य कोई प्रतिकर या लाम का दावा किसी न्यायालय में प्रस्तुत नहीं करेगा।




सम्पत्ति प्रभारी  
मुरादाबाद विकास प्राधिकरण  
मुरादाबाद

भारतीय गैर न्यायिक INDIA NON JUDICIAL

रु.  
25000

पच्चीस हजार रुपये



Rs.  
25000

TWENTY FIVE THOUSAND RUPEES

INDIA

उत्तर प्रदेश UTTAR PRADESH

H 793403

M  
B  
D.

उत्तर प्रदेश सरकार कोई शख्स दावा करे तो वह बिल्कुल नाजायज होवे और अगर विक्रीत आराजी वयशुदा उसका कोई अंश क्रेता के स्वामित्व व अधिकारों से निकल जावे या कब्जा ना मिले या अन्य किसी प्रकार से विवादित व भारग्रसित पायी जावे या कोई तथ्य छिपाया गया पाया जावे तो ऐसी तमाम सूरतों में क्रेता को यह अधिकार होगा कि वह कुल विक्रय मूल्य मय हर्जा व खर्चा इसके चारिसानों तथा दीगर जायदाद चल व अचल से भू-राजस्व की भांति वसूल कर विक्रेता को कोई आपत्ति नहीं होगी। उपरोक्त विक्रीत भूमि से सम्बन्धित सारे हक व अधिकार, विक्रेता ने क्रेता को अंतरित कर दिये हैं, अब क्रेता उपरोक्त भूमि का दाखिल खारिज सरकारी कागजों में अपने नाम दर्ज करा लेवे। विक्रेता को कोई आपत्ति नहीं होगी।

21 MAY 2024

उपरोक्त भूमि किसी अन्य योजना के अन्तर्गत अधिग्रहीत नहीं है, उक्त भूखण्ड का, जिसका मुरादाबाद विकास प्राधिकरण के पक्ष में विक्रय विलेख निष्पादित किया जाना है, उसका स्वामित्व वर्तमान में विक्रेता में निहित है। विक्रीत भूमि के सम्बन्ध में किसी प्रकार का कोई वाद किसी भी न्यायालय में विचाराधीन नहीं है।

इस विक्रय पत्र के निष्पादन से मुझ विक्रेता की आजीविका, निवास स्थान व जीवनचर्या परिवर्तित नहीं हो रही है और न ही आजीविका, निवास स्थान व जीवनचर्या पर कोई प्रतिकूल प्रभाव पड़ रहा है। प्रस्तुत विक्रय विलेख विक्रेता द्वारा उपलब्ध कराये गये कागजात व उसके द्वारा बताये गये तथ्यों व आश्वासन के आधार पर तैयार किया गया है। विक्रेता द्वारा दिये गये अभिलेख/शपथ-पत्र गलत पाये जाते हैं तो उसकी समस्त जिम्मेदारी विक्रेता की है तथा पक्षकारों की पहचान उनके साक्षियों द्वारा की जा रही है।

समिति प्रभारी  
मुरादाबाद विकास प्राधिकरण  
मुरादाबाद

भारतीय गैर न्यायिक INDIA NON JUDICIAL

रु.  
25000

पच्चीस हजार रुपये




Rs.  
25000

TWENTY FIVE THOUSAND RUPEES

H 793404

उत्तर प्रदेश UTTAR PRADESH



21 MAY 2024

अथवा उसका कोई वारिसान भविष्य में उक्त विक्रय की धनराशि के अतिरिक्त अन्य किसी भी धनराशि अथवा लाभ के लिए विभाग के समक्ष कोई दावा नहीं करेगा और न ही इस सम्वन्ध में किसी न्यायालय में वाद दायर करेगा। विकास कार्य करते समय अगर पैमाईश में क्षेत्रफल कम आया जाता है अथवा गलती से अधिक धनराशि का भुगतान हो जाता है और विक्रेता अधिक धनराशि स्वयं नहीं लौटाता है, तो 15 प्रतिशत साधारण ब्याज प्रति वर्ष की दर से भू-राजस्व की भांति मुरादाबाद विकास प्राधिकरण, मुरादाबाद (एम0डी0ए0) को वसूलने का अधिकार होगा।

अतः यह विक्रय विलेख (बयनामा) अपने होशो हवास स्वस्थ चित्त से वगैर किसी व्यक्ति के अनुचित दबाव से साक्षियों के समक्ष निष्पादित कर दिया ताकि सनद रहे और आवश्यकतानुसार भविष्य में काम आवे।

स्थान :- मुरादाबाद।

दिनांक :- 16.05.24



समान प्रभारी  
मुरादाबाद विकास प्राधिकरण  
मुरादाबाद

भारतीय गैर न्यायिक INDIA NON JUDICIAL

रु.  
25000

पच्चीस हजार रुपये

Rs.  
25000

TWENTY FIVE THOUSAND RUPEES



उत्तर प्रदेश UTTAR PRADESH

H 793405



21 MAY 2024

विक्रय-विलेख

-	कृषि
-	197ड
-	0.3240 हे०
-	मनोहरपुर
-	मुरादाबाद।
-	मुरादाबाद।
-	मुरादाबाद।



संयोजित प्रभारी  
मुरादाबाद विकास प्राधिकरण  
मुरादाबाद

भारतीय गैर न्यायिक INDIA NON JUDICIAL

भारत

रु.  
25000

पच्चीस हजार रुपये

Rs.  
25000


TWENTY FIVE THOUSAND RUPEES

सत्यमेव जयते

INDIA

उत्तर प्रदेश UTTAR PRADESH

H 793406



21 MAY 2021

विक्रय-विलेख

भूमि का प्रकार  
शुद्धा सं०  
क्षेत्रफल  
ग्राम/मोहल्ला  
परसना  
तहसील  
जनपद

— कृषि  
— 197ड  
— 0.3240 हे०  
— मनोहरपुर  
— मुरादाबाद।  
— मुरादाबाद।  
— मुरादाबाद।



सम्पत्ति प्रहारी  
मुरादाबाद विकास प्राधिकरण  
मुरादाबाद

भारतीय गैर न्यायिक INDIA NON JUDICIAL

रु.  
25000

पच्चीस हजार रुपये

Rs.  
25000

TWENTY FIVE THOUSAND RUPEES

भारत



INDIA

उत्तर प्रदेश UTTAR PRADESH

H 793407

उत्तर प्रदेश

महोत्तम मुख्य के अधिकारी

मुसादाबाद

M B D.

मुख्य जमागि कारी

मुसादाबाद-1400


करीबागार-4

भूमि का प्रकार  
गुफ्टा. सं०  
क्षेत्रफल  
ग्राम/मोहल्ला  
परगना  
तहसील  
जनपद

विक्रय-विलेख

-	कृषि
-	197ड
-	0.3240 हे०
-	मनोहरपुर
-	मुसादाबाद।
-	मुसादाबाद।
-	मुसादाबाद।

21/MAY 2024



समिति प्रभारी  
मुसादाबाद विकास प्राधिकरण  
मुसादाबाद

भारतीय गैर न्यायिक INDIA NON JUDICIAL

भारत

रु.  
25000

पच्चीस हजार रुपये

Rs.  
25000

TWENTY FIVE THOUSAND RUPEES

INDIA

उत्तर प्रदेश UTTAR PRADESH

H 793408

उत्तर प्रदेश

क्रयोल्लेख मुख्य कोषाधिकारी

मुरादाबाद

M B D.

मुख्य कोषाधिकारी

मुरादाबाद - 1400

कोषागार - 1400

रु. का प्रकार

गांवा सं०

क्षेत्रफल

ग्राम/मोहल्ला

परगना

तहसील

जनपद

विक्रय-विलेख

-	कृषि
-	197ड
-	0.3240 हे०
-	मनोहरपुर
-	मुरादाबाद।
-	मुरादाबाद।
-	मुरादाबाद।

21 MAY 2021

*[Handwritten signature]*

*[Handwritten signature]*

*[Fingerprint]*      *[Fingerprint]*

*[Handwritten signature]*

सम्पत्ति प्रभारी  
मुरादाबाद विकास प्राधिकरण  
मुरादाबाद

भारतीय गैर न्यायिक INDIA NON JUDICIAL

भारत

रु.  
25000

पच्चीस हजार रुपये


Rs.  
25000

TWENTY FIVE THOUSAND RUPEES

INDIA

उत्तर प्रदेश UTTAR PRADESH

H 793409



21 MAY 2024

विक्रय-विलेख

भूमि का प्रकार  
खेता सं०  
क्षेत्रफल  
ग्राम / मोहल्ला  
परगना  
तहसील  
जनपद

— कृषि  
— 197ड  
— 0.3240 हे०  
— मनोहरपुर  
— मुरादाबाद।  
— मुरादाबाद।  
— मुरादाबाद।

*Handwritten signature*



*Handwritten signature*


*Handwritten signature*  
सहायक सचिव  
मुरादाबाद जिला न्याय प्राधिकरण  
मुरादाबाद

भारतीय गैर न्यायिक INDIA NON JUDICIAL



उत्तर प्रदेश UTTAR PRADESH

H 793410




21 MAY 2024

विक्रय-विलेख

भूमि का प्रकार  
गांवा सं०  
क्षेत्रफल  
ग्राम/मोहल्ला  
परगना  
तहसील  
जनपद


- कृषि  
- 197ड  
- 0.3240 हे०  
- मनोहरपुर  
- मुरादाबाद।  
- मुरादाबाद।  
- मुरादाबाद।



सम्मत प्रभारी  
मुरादाबाद विकास प्राधिकरण  
मुरादाबाद

भारतीय गैर न्यायिक INDIA NON JUDICIAL


रु.  
25000  
पच्चीस हजार रुपये



Rs.  
25000  
TWENTY FIVE THOUSAND RUPEES

उत्तर प्रदेश UTTAR PRADESH

H 793411



21 MAY 2024

विक्रय-विलेख

M B D भूमि का प्रकार  
गाटा सं०  
क्षेत्रफल  
ग्राम / मोहल्ला  
परगना  
तहसील  
जनपद

- कृषि  
- 197ड  
- 0.3240 हे०  
- मनोहरपुर  
- मुरादाबाद।  
- मुरादाबाद।  
- मुरादाबाद।



समाप्त प्रभारी  
मुरादाबाद विकास प्राधिकरण  
मुरादाबाद

भारतीय गैर न्यायिक INDIA NON JUDICIAL

रु.  
25000

पच्चीस हजार रुपये

Rs.  
25000

TWENTY FIVE THOUSAND RUPEES



उत्तर प्रदेश UTTAR PRADESH

H 793412




21 MAY 2024

विक्रय-विलेख

M भूमि का प्रकार  
B गाटा सं०  
D क्षेत्रफल  
ग्राम / मोहल्ला  
परगना  
तहसील  
जनपद

- कृषि  
- 197ड  
- 0.3240 हे०  
- मनोहरपुर  
- मुरादाबाद।  
- मुरादाबाद।  
- मुरादाबाद।



समस्त प्रभारी  
मुरादाबाद विकास प्राधिकरण  
मुरादाबाद

भारतीय गैर न्यायिक INDIA NON JUDICIAL

भारत

रु.  
25000

पच्चीस हजार रुपये

Rs.  
25000

TWENTY FIVE THOUSAND RUPEES

INDIA

उत्तर प्रदेश UTTAR PRADESH

H 793413




21 MAY 2021

विक्रय-विलेख

भूमि का प्रकार  
गांवा सं०  
क्षेत्रफल  
घांस/मोहल्ला  
परगना  
तहसील  
जनपद

— कृषि  
— 197ड  
— 0.3240 हे०  
— मनोहरपुर  
— मुरादाबाद।  
— मुरादाबाद।  
— मुरादाबाद।



सम्पत्ति प्रभारी  
मुरादाबाद विकास प्राधिकरण  
मुरादाबाद

भारतीय गैर न्यायिक INDIA NON JUDICIAL



उत्तर प्रदेश UTTAR PRADESH

H 793414

उत्तर प्रदेश  
मुरादाबाद मुख्य कोषाधिकारी  
मुरादाबाद  
मुख्य कोषाधिकारी  
मुरादाबाद - 1400  
कोषागार - 1400


M  
B  
D.

21/MAY 2021

भूमि का प्रकार  
शीटा सं०  
क्षेत्रफल  
ग्राम/गोहल्ला  
परगना  
तहसील  
जनपद

विक्रय-विलेख

- कृषि  
- 197ड  
- 0.3240 हे०  
- मनोहरपुर  
- मुरादाबाद।  
- मुरादाबाद।  
- मुरादाबाद।



सहायक प्रभारी  
मुरादाबाद विवाहस प्राधिकरण  
मुरादाबाद



उत्तर प्रदेश UTTAR PRADESH

H 793415




21 MAY 2024

M मि. का प्रकार  
B गाटा सं०  
D क्षेत्रफल  
ग्राम/मोहल्ला  
पूरगना  
तहसील  
जनपद

विक्रय-विलेख

- कृषि  
- 197ड  
- 0.3240 हे०  
- मनोहरपुर  
- मुरादाबाद।  
- मुरादाबाद।  
- मुरादाबाद।



सन्तोष प्रभासी  
मुरादाबाद जयपुरास प्राधिकरण  
मुरादाबाद

भारतीय गैर न्यायिक INDIA NON JUDICIAL

भारत

रु.  
25000

पच्चीस हजार रुपये

Rs.  
25000

TWENTY FIVE THOUSAND RUPEES

INDIA

उत्तर प्रदेश UTTAR PRADESH

H 793416




21 MAY 2024

शुद्धि का प्रकार  
 छाटा सं०  
 क्षेत्रफल  
 ग्राम/मोहल्ला  
 पदगना  
 तहसील  
 जनापद

विक्रय-विलेख

-	कृषि
-	197ड
-	0.3240 हे०
-	मनोहरपुर
-	मुज़फ़्फ़रनगर।
-	मुज़फ़्फ़रनगर।
-	मुज़फ़्फ़रनगर।



मुख्य नोटाधिकारी  
 मुज़फ़्फ़रनगर, मुज़फ़्फ़रनगर प्राधिकरण  
 मुज़फ़्फ़रनगर

भारतीय गैर न्यायिक INDIA NON JUDICIAL

रु.  
25000

पच्चीस हजार रुपये

Rs.  
25000

TWENTY FIVE THOUSAND RUPEES

INDIA

उत्तर प्रदेश UTTAR PRADESH

H 793417

उत्तर प्रदेश  
कायान्वय मुख्य मीमांसकरी  
मुसादाबाद  
मुख्य मीमांसकरी  
मुसादाबाद-1400  
कौशागार-1400

M  
B  
D


M  
B  
D

21 MAY 2024

विक्रय-विलेख

भूमि का प्रकार  
गाटा सं०  
क्षेत्रफल  
ग्राम/मोहल्ला  
परगना  
तहसील  
जनपद

- कृषि  
- 197ड  
- 0.3240 हे०  
- मनोहरपुर  
- मुसादाबाद।  
- मुसादाबाद।  
- मुसादाबाद।



मुख्य मीमांसकरी  
मुसादाबाद, विकास प्राधिकरण  
मुसादाबाद

भारतीय गैर न्यायिक INDIA NON JUDICIAL

रु.  
25000

पच्चीस हजार रुपये



Rs.  
25000

TWENTY FIVE THOUSAND RUPEES

उत्तर प्रदेश UTTAR PRADESH

H 793418


उत्तर प्रदेश  
कार्यालय मुख्य कार्याधिकारी  
मुरादाबाद  
मुख्य कार्याधिकारी  
मुरादाबाद-1400  
कोठागार-1400

M B D  
भूमि का प्रकार  
गाटा सं०  
क्षेत्रफल  
ग्राम / मोहल्ला  
परगना  
तहसील  
जनपद

विक्रय-विलेख

- कृषि  
- 197ड  
- 0.3240 हे०  
- मनोहरपुर  
- मुरादाबाद।  
- मुरादाबाद।  
- मुरादाबाद।

21 MAY 2021



मुरादाबाद विकास प्राधिकरण  
मुरादाबाद

भारतीय गैर न्यायिक INDIA NON JUDICIAL

भारत

रु.  
25000

पच्चीस हजार रुपये

Rs.  
25000

TWENTY FIVE THOUSAND RUPEES

INDIA

उत्तर प्रदेश UTTAR PRADESH

H 793419

उत्तर प्रदेश  
कृषि विकास मंत्रालय  
मुरादाबाद  
मुख्य कृषि अधिकारी  
मुरादाबाद-1400  
कृषि विकास-1400


M  
B  
D.

भूमि का प्रकार  
मुरादा सं०  
खेतीफल  
भाग/मोहल्ला  
परगना  
तहसील  
जनपद

विक्रय-विलेख

-	कृषि
-	197ड
-	0.3240 हे०
-	मनोहरपुर
-	मुरादाबाद।
-	मुरादाबाद।
-	मुरादाबाद।

21 MAY 2021



सम्पत्ति प्रभारी  
मुरादाबाद विकास प्राधिकरण  
मुरादाबाद

भारतीय गैर न्यायिक INDIA NON JUDICIAL

रु.  
25000

पच्चीस हजार रुपये

Rs.  
25000

TWENTY FIVE THOUSAND RUPEES

INDIA

उत्तर प्रदेश UTTAR PRADESH

H 793420

उत्तर प्रदेश  
कायदा विभाग  
मुरादाबाद  
मुरादाबाद - 1400  
कोषागार - 1400

21 MAY 2021

विक्रय-विलेख

M मृमि का प्रकार  
B गाटा सं०  
D क्षेत्रफल  
ग्राम/मोहल्ला  
परगना  
तहसील  
जनपद

- कृषि  
- 197ड  
- 0.3240 हे०  
- मनीहरपुर  
- मुरादाबाद।  
- मुरादाबाद।  
- मुरादाबाद।

सम्पत्ति प्रभारी  
मुरादाबाद विकास प्राधिकरण  
मुरादाबाद

भारतीय गैर न्यायिक INDIA NON JUDICIAL

रु.  
25000  
पच्चीस हजार रुपये



Rs.  
25000  
TWENTY FIVE THOUSAND RUPEES

उत्तर प्रदेश UTTAR PRADESH

H 793421

M B D.

उत्तर प्रदेश

मुख्यालय मुख्य कार्याधिकारी  
मुसादाबाद

मुख्यालय कार्याधिकारी  
मुसादाबाद-1400


कोषागार-1400

भूमि का प्रकार  
3 गाटा सं०  
1 क्षेत्रफल  
ग्राम / मोहल्ला  
परगना  
तहसील  
जनपद

विक्रय-विलेख

-	कृषि
-	197ड
-	0.3240 हे०
-	मनोहरपुर
-	मुसादाबाद।
-	मुसादाबाद।
-	मुसादाबाद।

21 MAY 2023




सत्यंति प्रभारी  
मुसादाबाद विकास प्राधिकरण  
मुसादाबाद



उत्तर प्रदेश UTTAR PRADESH

H 793422



21 MAY 2021

शुद्धि का प्रकार  
 आटा सं०  
 हनुमन्त  
 ग्राम/गौहल्ला  
 परसौना  
 तहसील  
 जनपद

विक्रय-विलेख


-	कृषि
-	197ड
-	0.3240 हे०
-	मनीहरपुर
-	मुसादाबाद।
-	मुसादाबाद।
-	मुसादाबाद।



सम्मान प्रभारी  
 मुसादाबाद विकास प्राधिकरण  
 मुसादाबाद

भारतीय गैर न्यायिक INDIA NON JUDICIAL


रु.  
25000  
पच्चीस हजार रुपये



Rs.  
25000  
TWENTY FIVE THOUSAND RUPEES

उत्तर प्रदेश UTTAR PRADESH

H 793423




विक्रय-विलेख

मिति का प्रकार  
गाँव सं०  
क्षेत्रफल  
ग्राम/गोहल्ला  
परगना  
तहसील  
जनपद

— कृषि  
— 197ड  
— 0.3240 हे०  
— मन्गोहरपुर  
— मुरादाबाद।  
— मुरादाबाद।  
— मुरादाबाद।

21 MAY 2024



सम्पत्ति प्रभारी  
मुरादाबाद विकास प्राधिकरण  
मुरादाबाद

भारतीय गैर न्यायिक INDIA NON JUDICIAL

रु.  
25000  
पच्चीस हजार रुपये



Rs.  
25000  
TWENTY FIVE THOUSAND RUPEES

उत्तर प्रदेश UTTAR PRADESH

H 793424




कृषि का प्रकार  
सं. सं०  
बीतफल  
ग्राम/मोहल्ला  
परगना  
तहसील  
जनपद

विक्रय-विलेख

-	कृषि
-	197ड
-	0.3240 हे०
-	मनोहरपुर
-	मुरादाबाद।
-	मुरादाबाद।
-	मुरादाबाद।

21 MAY 2024



सम्पत्ति प्रभारी  
मुरादाबाद विकास प्राधिकरण  
मुरादाबाद



उत्तर प्रदेश UTTAR PRADESH

H 793425

उत्तर प्रदेश

कार्यालय मुख्य कायाधिकारी  
मुरादाबाद

M B D.

मुख्य कायाधिकारी  
मुरादाबाद - 14000

कोषागार - 14000

21 MAY 2021

M B D.

मुमि का प्रकार  
गाटा सं०  
क्षेत्रफल  
ग्राम / मोहल्ला  
परगना  
तहसील  
जनपद

विक्रय-विलेख

— कृषि  
— 197ड  
— 0.3240 हे०  
— मनोहरपुर  
— मुरादाबाद।  
— मुरादाबाद।  
— मुरादाबाद।

*(Handwritten signatures)*



सम्पत्त प्रभारी  
मुरादाबाद विकास प्राधिकरण  
मुरादाबाद



रु.  
25000

पच्चीस हजार रुपये



Rs.  
25000

TWENTY FIVE THOUSAND RUPEES

उत्तर प्रदेश UTTAR PRADESH

H 793426




M मि का प्रकार  
B गाटा सं०  
D क्षेत्रफल  
ग्राम / मोहल्ला  
परगना  
तहसील  
जनपद

विक्रय-विलेख

-	कृषि
-	197ड
-	0.3240 हे०
-	मनोहरपुर
-	मुरादाबाद।
-	मुरादाबाद।
-	मुरादाबाद।

21 MAY 2024



संपत्ति प्रभारी  
मुरादाबाद विकास प्राधिकरण  
मुरादाबाद

भारतीय गैर न्यायिक INDIA NON JUDICIAL

रु.  
25000

पच्चीस हजार रुपये



Rs.  
25000

TWENTY FIVE THOUSAND RUPEES

उत्तर प्रदेश UTTAR PRADESH

H 793427

उत्तर प्रदेश

कृषि विकास मुद्रा ऋण प्रकल्प  
मुसदाबाद

M B D. का प्रकार  
रु. 1000  
अप्रैल  
श्रीम / मोहल्ला  
परगना  
तहसील  
जन्मपद

मुख्य कृषि अधिकारी  
मुसदाबाद-14000

कोषागार-14 10

21 MAY 2021

विक्रय-विलेख

-	कृषि
-	1978
-	0.3240 हे०
-	मनोहरपुर
-	मुसदाबाद।
-	मुसदाबाद।
-	मुसदाबाद।

*(Handwritten signatures and circular stamps)*

सत्यनि प्रभारी  
मुसदाबाद विकास प्राधिकरण  
मुसदाबाद



उत्तर प्रदेश UTTAR PRADESH

H 793428




M B D. मि का प्रकार  
गोटा सं०  
क्षेत्रफल  
ग्राम/मोहल्ला  
परगना  
तहसील  
जनपद

विक्रय-विलेख

- कृषि  
- 197ड  
- 0.3240 हे०  
- मनोहरपुर  
- मुरादाबाद।  
- मुरादाबाद।  
- मुरादाबाद।

21 MAY 2021



समिति प्रभारी  
मुरादाबाद विकास प्राधिकरण  
मुरादाबाद

भारतीय गैर न्यायिक INDIA NON JUDICIAL

भारत

रु.  
25000

पच्चीस हजार रुपये

Rs.  
25000

TWENTY FIVE THOUSAND RUPEES

INDIA

उत्तर प्रदेश UTTAR PRADESH

H 793429

सदर अर्ज

मुद्रादावत मुद्रादावत-1400

मुद्रादावत मुद्रादावत-1400


कोचागार-1400


M B D.


21 MAY 2024


विक्रय-विलेख

भूमि का प्रकार	-	कृषि
M गाटा सं०	-	197ड
B क्षेत्रफल	-	0.3240 हे०
D ग्राम/मोहल्ला	-	मनोहरपुर
सरगना	-	मुसदावाद।
सहसील	-	मुसदावाद।
जनपद	-	मुसदावाद।









राज्य प्रशासकी  
मुसदावाद विकास प्राधिकरण  
मुसदावाद

भारतीय गैर न्यायिक INDIA NON JUDICIAL

रु.  
25000  
पच्चीस हजार रुपये



Rs.  
25000  
TWENTY FIVE THOUSAND RUPEES

INDIA

उत्तर प्रदेश UTTAR PRADESH

H 793430

उत्तर प्रदेश

कार्यालय मुख्य कोषाधिकारी  
मुसदाबाद

M B D.

मुख्य कोषाधिकारी  
मुसदाबाद-1400


कोषागार-1400

भूमि का प्रकार  
प्लॉट सं०  
क्षेत्रफल  
ग्राम/गोहल्ला  
परगना  
तहसील  
जनापद

विक्रय-विलेख

-	कृषि
-	197ड
-	0.3240 हे०
-	मनोहरपुर
-	मुसदाबाद।
-	मुसदाबाद।
-	मुसदाबाद।

21 MAY 2021



सम्पत्ति प्रभारी  
मुसदाबाद विकास प्राधिकरण  
मुसदाबाद



रु.  
**25000**  
पच्चीस हजार रुपये



**Rs. 25000**  
TWENTY FIVE THOUSAND RUPEES

उत्तर प्रदेश UTTAR PRADESH

H 793431




21 MAY 2021

भूमि का प्रकार  
मुटा सं०  
कृषिफल  
ग्राम / मोहल्ला  
परगना  
सहरील  
जनपद

विक्रय-विलेख

-	कृषि
-	197ड
-	0.3240 हे०
-	मनीहरपुर
-	मुसदाबाद।
-	मुसदाबाद।
-	मुसदाबाद।




मुख्य कोषाधिकारी  
मुसदाबाद विकास प्राधिकरण  
मुसदाबाद



उत्तर प्रदेश UTTAR PRADESH

H 793432




21 MAY 2024

विक्रय-विलेख

भूमि का प्रकार  
 छिदा सं०  
 क्षेत्रफल  
 ग्राम / मोहल्ला  
 परगना  
 तहसील  
 जनपद

— कृषि  
 — 197अ  
 — 0.3240 हे०  
 — मनोहरपुर  
 — मुरादाबाद।  
 — मुरादाबाद।  
 — मुरादाबाद।



सम्पत्ति प्रभारी  
 मुरादाबाद विकास प्राधिकरण  
 मुरादाबाद

भारतीय गैर न्यायिक INDIA NON JUDICIAL

रु.  
25000  
पच्चीस हजार रुपये



Rs.  
25000  
TWENTY FIVE THOUSAND RUPEES

उत्तर प्रदेश UTTAR PRADESH

H 793433




विक्रय-विलेख

प्राप्ति का प्रकार  
मादा सं०  
दस्तावेज  
गाँव / मोहल्ला  
परगना  
तहसील  
जनपद

— कृषि  
— 197ड  
— 0.3240 हे०  
— मनोहरपुर  
— मुरादाबाद।  
— मुरादाबाद।  
— मुरादाबाद।

21 MAY 2023



समान प्रभारी  
मुरादाबाद विकास प्राधिकरण  
मुरादाबाद

भारतीय गैर न्यायिक INDIA NON JUDICIAL

भारत

रु.  
25000

पच्चीस हजार रुपये

Rs.  
25000

TWENTY FIVE THOUSAND RUPEES

INDIA

उत्तर प्रदेश UTTAR PRADESH

H 793434

उत्तर प्रदेश

कार्यालय मुख्य कोषाधिकारी  
मुसदाबाद

M  
B  
D

मुख्य कोषाधिकारी  
मुसदाबाद-1400

कोषागार-14

भूमि का प्रकार  
गोटे सं०  
क्षेत्रफल  
ग्राम/मोहल्ला  
पंखाना  
तहसील  
जनपद

विक्रय-विलेख

- कृषि  
- 197ड  
- 0.3240 हे०  
- मनोहरपुर  
- मुसदाबाद।  
- मुसदाबाद।  
- मुसदाबाद।

21 MAY 2021

*(Handwritten signatures)*

*(Fingerprints)*

संयोजक प्रभारी  
मुसदाबाद विकास प्राधिकरण  
मुसदाबाद

भारतीय गैर न्यायिक INDIA NON JUDICIAL

रु.  
25000

पच्चीस हजार रुपये

Rs.  
25000

TWENTY FIVE THOUSAND RUPEES

भारत  
INDIA

उत्तर प्रदेश UTTAR PRADESH

H 793435

उत्तर प्रदेश  
कार्यालय मुख्य वकील  
मुसादाबाद  
मुख्य कार्यालय  
मुसादाबाद - 400  
मुसादाबाद - 14110


M B D

M  
भूमि का प्रकार  
मादा जो  
क्षेत्रफल  
ग्राम/मोहल्ला  
परसना  
तहसील  
जनपद

विक्रय-विलेख

-	कृषि
-	197 ड
-	0.3240 हे०
-	मनीहरपुर
-	मुसादाबाद।
-	मुसादाबाद।
-	मुसादाबाद।

21 MAY 2024



सम्पत्ति प्रभारी  
मुसादाबाद विकास प्राधिकरण  
मुसादाबाद

भारतीय गैर न्यायिक INDIA NON JUDICIAL

रु.  
25000

पच्चीस हजार रुपये

Rs.  
25000

TWENTY FIVE THOUSAND RUPEES

भारत



INDIA

उत्तर प्रदेश UTTAR PRADESH

H 793436

उत्तर प्रदेश  
कार्यालय मुख्य खोपधिकारी  
मुरादाबाद  
मुख्य खोपधिकारी  
मुरादाबाद-140  
कोषागार-140

M B D.

21 MAY 2021

विक्रय-विलेख

-	कृषि
-	197ड
-	0.3240 हे०
-	मनोहरपुर
-	मुरादाबाद।
-	मुरादाबाद।
-	मुरादाबाद।

सम्पत्ति प्रभारी  
मुरादाबाद विकास प्राधिकरण  
मुरादाबाद



उत्तर प्रदेश UTTAR PRADESH

H 793437

उत्तर प्रदेश  
 न्यायिक मुद्रा कोषाधिकारी  
 मुरादाबाद

M B D.

भुक्त कोषाधिकारी  
 मुरादाबाद - 1400


कोषागार - 1400

21 MAY 2021

पैसों का प्रकार  
 सिटी सं०  
 इन्डियन  
 ग्राम / मोहल्ला  
 परगना  
 तहसील  
 जनपद

विक्रय-विलेख

-	कृपि
-	197ड
-	0.3240 हे०
-	मनोहरपुर
-	मुरादाबाद।
-	मुरादाबाद।
-	मुरादाबाद।



सम्पत्त प्रभारी  
 मुरादाबाद विकास प्राधिकरण  
 मुरादाबाद

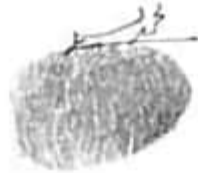


उत्तर प्रदेश UTTAR PRADESH

विक्रय-विलेख

92AE 988010

भूमि का प्रकार	-	कृषि
गाटा सं०	-	1973
क्षेत्रफल	-	0.3240 हे०
ग्राम/मोहल्ला	-	मनोहरपुर
परमना	-	मुरादाबाद।
तहसील	-	मुरादाबाद।
जनपद	-	मुरादाबाद।




सम्पत्ति प्रभारी  
मुरादाबाद विकास प्राधिकरण  
मुरादाबाद



उत्तर प्रदेश UTTAR PRADESH


H 793438



21 MAY 2021

विक्रय-विलेख

भूमि का प्रकार	-	कृषि
गाटा सं०	-	197ड
क्षेत्रफल	-	0.3240 हे०
ग्राम/मोहल्ला	-	मनोहरपुर
पसुना	-	मुरादाबाद।
सहसील	-	मुरादाबाद।
जनपद	-	मुरादाबाद।




सम्यंति-प्रनारी  
मुरादाबाद विकास प्राधिकरण  
मुरादाबाद



उत्तर प्रदेश UTTAR PRADESH

H 793439



21 MAY 2024

विक्रय-विलेख

M	भूमि का प्रकार	-	कृषि
B	भाटा सं०	-	197ड
D	क्षेत्रफल	-	0.3240 हे०
	ग्राम/मोहल्ला	-	मनोहरपुर
	परगना	-	मुरादाबाद।
	तहसील	-	मुरादाबाद।
	जनपद	-	मुरादाबाद।



सय्यति प्रभारी  
 मुरादाबाद विकास प्राधिकरण  
 मुरादाबाद

भारतीय गैर न्यायिक INDIA NON JUDICIAL

रु.  
25000  
पच्चीस हजार रुपये



Rs.  
25000  
TWENTY FIVE THOUSAND RUPEES

उत्तर प्रदेश UTTAR PRADESH

H 793440

उत्तर प्रदेश

सं. १४०

मुसदाबाद

मुख्य कोषाधीकारी

मुसदाबाद-१४००

कोषागार-१४००


M  
B  
D.

भूमि का प्रकार  
छोटा सं०  
खेतीफल  
ग्राम/मोहल्ला  
परसना  
तहसील  
जनपद

विक्रय-विलेख

-	कृषि
-	१९७३
-	०.३२४० हे०
-	मनोहरपुर
-	मुसदाबाद।
-	मुसदाबाद।
-	मुसदाबाद।

21 MAY 2021



सम्पत्ति प्रभारी  
मुसदाबाद विकास प्राधिकरण  
मुसदाबाद

भारतीय गैर न्यायिक INDIA NON JUDICIAL

रु.  
25000

पच्चीस हजार रुपये



Rs.  
25000

TWENTY FIVE THOUSAND RUPEES

INDIA

उत्तर प्रदेश UTTAR PRADESH

H 793441

उत्तर प्रदेश

M  
B  
D.

जयपाल मुख् कोषाधिकारी  
मुरादाबाद

भूमि की प्रकार  
गाहिसिं०

सुखदेव कोषाधिकारी  
मुरादाबाद-1400

श्री कृष्ण  
मुरादाबाद

परगना  
तहसील  
जनपद

21 MAY 2021

विक्रय-विलेख

— कृषि  
— 197ड  
— 0.3240 हे०  
— मनोहरपुर  
— मुरादाबाद।  
— मुरादाबाद।  
— मुरादाबाद।



सम्पत्ति प्रभारी  
मुरादाबाद विकास प्राधिकरण  
मुरादाबाद

भारतीय गैर न्यायिक INDIA NON JUDICIAL

भारत

रु.  
25000

पच्चीस हजार रुपये

Rs.  
25000

TWENTY FIVE THOUSAND RUPEES

INDIA

उत्तर प्रदेश UTTAR PRADESH

H 793442

उत्तर प्रदेश

कार्यालय मुख्य कोषाधिकारी  
मुसदाबाद

M B D

भूमि का प्रकार  
माट सं०  
खेती


सहायक कोषाधिकारी  
मुसदाबाद - 400

ग्राम/मोहल्ला  
परगना  
तहसील  
जनपद

विक्रय-विलेख

-	कृषि
-	1973
-	0.3240 हे०
-	मनोहरपुर
-	मुसदाबाद।
-	मुसदाबाद।
-	मुसदाबाद।

21 MAY 2021



सम्यन्त प्रभारी  
मुसदाबाद विकास प्राधिकरण  
मुसदाबाद

भारतीय गैर न्यायिक INDIA NON JUDICIAL

रु.  
25000  
पच्चीस हजार रुपये



Rs.  
25000  
TWENTY FIVE THOUSAND RUPEES

उत्तर प्रदेश UTTAR PRADESH

H 793443

उत्तर प्रदेश

कृषि कार्यालय मुख्य कार्याधिकारी  
मुरादाबाद

M B D.

मुख्य कार्याधिकारी  
मुरादाबाद-1400


कोषागार-1400

M मि का प्रकार  
B गाटा सं०  
D क्षेत्रफल  
ग्राम/मोहल्ला  
परगना  
तहसील  
जनपद

विक्रय-विलेख

-	कृषि
-	197 ड
-	0.3240 हे०
-	मनोहरपुर
-	मुरादाबाद।
-	मुरादाबाद।
-	मुरादाबाद।

21 MAY 2021



सम्पत्ति प्रभारी  
मुरादाबाद विकास प्राधिकरण  
मुरादाबाद

भारतीय गैर न्यायिक INDIA NON JUDICIAL

रु.  
25000  
पच्चीस हजार रुपये

Rs.  
25000  
TWENTY FIVE THOUSAND RUPEES

भारत



INDIA

उत्तर प्रदेश UTTAR PRADESH

H 793444

उत्तर प्रदेश  
कृषि कर्षण मूल्य कोषाधिकारी  
मुरादाबाद  
M B  
मुरादाबाद कोषाधिकारी  
मुरादाबाद-1400  
कोषागार-1400

विक्रय-विलेख

भूमि का प्रकार  
गाटा सं०  
क्षेत्रफल  
ग्राम/गोहल्ला  
परगना  
तहसील  
जनपद

- कृषि  
- 197ड  
- 0.3240 हे०  
- मनीहरपुर  
- मुरादाबाद।  
- मुरादाबाद।  
- मुरादाबाद।

21 MAY 2021



सन्धिति प्रभारी  
मुरादाबाद विकास प्राधिकरण  
मुरादाबाद

भारतीय गैर न्यायिक INDIA NON JUDICIAL

रु.  
25000

पच्चीस हजार रुपये

Rs.  
25000

TWENTY FIVE THOUSAND RUPEES

भारत



INDIA

उत्तर प्रदेश UTTAR PRADESH

H 793445

उत्तर प्रदेश

कार्यालय मुदा प्राधिकरण  
मुरादाबाद

M.B.D.

पुस्तक-माला प्राधिकरण  
मुरादाबाद-1400

क्रीडागार-140


M

मिति का प्रकार  
मिटा सं०  
क्षेत्रफल  
ग्राम/गोहल्ला  
परगना  
तहसील  
जनपद

विक्रय-विलेख

-	कृषि
-	197ड
-	0.3240 हे०
-	मनोहरपुर
-	मुरादाबाद।
-	मुरादाबाद।
-	मुरादाबाद।

21 MAY 2021



सम्पत्ति प्रभारी  
मुरादाबाद विकास प्राधिकरण  
मुरादाबाद

भारतीय गैर न्यायिक INDIA NON JUDICIAL



उत्तर प्रदेश UTTAR PRADESH

H 793446

उत्तर प्रदेश  
कार्यालय, मुख्य कार्यालय  
मुरादाबाद  
मुख्य कार्यालय  
मुरादाबाद-201002  
कार्यालय-1400

21 MAY 2021

1A मि का प्रकार  
B गाटा सं०  
D अफल  
ग्राम / मोहल्ला  
पूरगना  
तहसील  
जनपद

विक्रय-विलेख

— कृषि  
— 197ड  
— 0.3240 हे०  
— मनोहरपुर  
— मुरादाबाद।  
— मुरादाबाद।  
— मुरादाबाद।

*Handwritten signatures and stamps.*

सम्यक्ति प्रभारी  
मुरादाबाद विकास प्राधिकरण  
मुरादाबाद

भारतीय गैर न्यायिक INDIA NON JUDICIAL

रु.  
25000  
पच्चीस हजार रुपये



Rs.  
25000  
TWENTY FIVE THOUSAND RUPEES

उत्तर प्रदेश UTTAR PRADESH

H 793447

उत्तर प्रदेश  
मुख्य मूल्य अधिकारी  
मुसादाबाद  
मुख्य मूल्य अधिकारी  
मुसादाबाद - 14500  
कोषागार - 14500

21 MAY 2021

विक्रय-विलेख

भूमि का प्रकार  
गाटा सं०  
क्षेत्रफल  
ग्राम/मोहल्ला  
परगना  
तहसील  
जनपद

- कृषि  
- 197ड  
- 0.3240 हे०  
- मनोहरपुर  
- मुसादाबाद।  
- मुसादाबाद।  
- मुसादाबाद।

*[Handwritten signature]*

*[Handwritten signature]*



सम्पत्ति प्रभारी  
मुसादाबाद विकास प्राधिकरण  
मुसादाबाद



उत्तर प्रदेश UTTAR PRADESH

H 793447



21 MAY 2021

विक्रय-विलेख

भूमि का प्रकार  
गाटा सं०  
क्षेत्रफल  
ग्राम/गोहल्ला  
परगना  
तहसील  
जनपद

-  
-  
-  
-  
-  
-  
-

कृषि  
197ड  
0.3240 हे०  
मनोहरपुर  
मुसदाबाद।  
मुसदाबाद।  
मुसदाबाद।

*Handwritten signature*

*Handwritten signature*



सम्यक्ति प्रभारी  
मुसदाबाद विकास प्राधिकरण  
मुसदाबाद



उत्तर प्रदेश UTTAR PRADESH

H 793448



विक्रय-विलेख

भूमि का प्रकार	-	कृषि
गाटा सं०	-	197ड
क्षेत्रफल	-	0.3240 हे०
ग्राम/मोहल्ला	-	मनोहरपुर
परगना	-	मुसादाबाद।
तहसील	-	मुसादाबाद।
जनपद	-	मुसादाबाद।



सम्पत्ति प्रभारी  
मुसादाबाद विकास प्राधिकरण  
मुसादाबाद

भारतीय गैर न्यायिक INDIA NON JUDICIAL

रु.  
25000

पच्चीस हजार रुपये



Rs.  
25000

TWENTY FIVE THOUSAND RUPEES

उत्तर प्रदेश UTTAR PRADESH

H 793449

उत्तर प्रदेश

मुख्य अधिकारी  
मुसादाबाद

मुख्य अधिकारी  
मुसादाबाद-1400

कोषागार-1400

M B D

21 MAY 2021

विक्रय-विलेख

भूमि का प्रकार  
गाटा सं०  
क्षेत्रफल  
ग्राम/मोहल्ला  
परगना  
तहसील  
जनपद

- कृषि  
- 197ड  
- 0.3240 हे०  
- मनीहरपुर  
- मुसादाबाद।  
- मुसादाबाद।  
- मुसादाबाद।



सत्यंति प्रभारी  
मुसादाबाद विकास प्राधिकरण  
मुसादाबाद

भारतीय गैर न्यायिक INDIA NON JUDICIAL

रु.  
25000

पच्चीस हजार रुपये

Rs.  
25000

TWENTY FIVE THOUSAND RUPEES

भारत  
INDIA

उत्तर प्रदेश UTTAR PRADESH

H 793450

उत्तर प्रदेश

दायालू मुख्य कोषाधिकारी  
मुरादाबाद

M  
B  
D.

मुख्य कोषाधिकारी  
मुरादाबाद-1400

कांठागार-1400

21 MAY 2021

विक्रय-विलेख

भूमि का प्रकार  
सूदा सं०  
क्षेत्रफल  
ग्राम/मोहल्ला  
परगना  
तहसील  
जनपद

— कृपि  
— 197ड  
— 0.3240 हे०  
— मनोहरपुर  
— मुरादाबाद।  
— मुरादाबाद।  
— मुरादाबाद।

Handwritten signatures and two circular official stamps.

सम्पत्ति प्रभाती  
मुरादाबाद विकास प्राधिकरण  
मुरादाबाद

भारतीय गैर न्यायिक INDIA NON JUDICIAL



रु.  
25000

पच्चीस हजार रुपये

Rs.  
25000

TWENTY FIVE THOUSAND RUPEES

INDIA

उत्तर प्रदेश UTTAR PRADESH

H 793451




मिति का प्रकार  
टुपटा सं०  
उत्तरफल  
ग्राम / मोहल्ला  
परगना  
तहसील  
जनपद

विक्रय-विलेख

-	कृषि
-	197ड
-	0.3240 हे०
-	मनोहरपुर
-	मुरादाबाद।
-	मुरादाबाद।
-	मुरादाबाद।

21 MAY 2021



सम्पत्ति प्रभारी  
मुरादाबाद विकास प्राधिकरण  
मुरादाबाद

भारतीय गैर न्यायिक INDIA NON JUDICIAL

भारत

रु.  
25000

पच्चीस हजार रुपये

Rs.  
25000

TWENTY FIVE THOUSAND RUPEES

INDIA

उत्तर प्रदेश UTTAR PRADESH

H 793452

उत्तर प्रदेश  
कार्यालय मुख्य जंपाधिकारी  
मुरादाबाद  
मुख्य जंपाधिकारी  
मुरादाबाद-1400  
बनारसगार-1400

M  
B  
D.

मि का प्रकार  
गाटा सं०  
क्षेत्रफल  
ग्राम/मोहल्ला  
परगना  
तहसील  
जनपद

विक्रय-विलेख

-	कृषि
-	197ड
-	0.3240 हे०
-	मनोहरपुर
-	मुरादाबाद।
-	मुरादाबाद।
-	मुरादाबाद।

21 MAY 2021

*[Handwritten signature]*

*[Handwritten signature]*



सम्यक्ति प्रभारी  
मुरादाबाद विकास प्राधिकरण  
मुरादाबाद



उत्तर प्रदेश UTTAR PRADESH

H 793453



21 MAY 2024

विक्रय-विलेख

M  
B  
D  
भूमि का प्रकार  
गाटा सं०  
क्षेत्रफल  
बाम/मोहल्ला  
परगना  
तहसील  
जनपद

- कृषि  
- 197ड  
- 0.3240 हे०  
- मनोहरपुर  
- मुसादाबाद।  
- मुसादाबाद।  
- मुसादाबाद।

*[Handwritten signature]*

*[Handwritten signature]*




*[Handwritten signature]*  
सम्यन्ति प्रभारी  
मुसादाबाद विकास प्राधिकरण  
मुसादाबाद



उत्तर प्रदेश UTTAR PRADESH

H 793454




21 MAY 2024

विक्रय-विलेख

M E D. भूमि का प्रकार  
गाटा सं०  
क्षेत्रफल  
ग्राम/मोहल्ला  
परगना  
तहसील  
जनपद

- कृषि  
- 197ड  
- 0.3240 हे०  
- मनोहरपुर  
- मुरादाबाद।  
- मुरादाबाद।  
- मुरादाबाद।



सम्यन्त प्रभाते  
मुरादाबाद विकास प्राधिकरण  
मुरादाबाद

भारतीय गैर न्यायिक INDIA NON JUDICIAL

भारत

रु.  
25000

पच्चीस हजार रुपये

Rs.  
25000

TWENTY FIVE THOUSAND RUPEES

INDIA

उत्तर प्रदेश UTTAR PRADESH

H 793455

उत्तर प्रदेश  
कार्यालय मुख्य कायदाधिकारी  
मुरादाबाद  
मुख्य कायदाधिकारी  
मुरादाबाद - 14100  
कोषागार - 14000

21 MAY 2021

विक्रय-विलेख

भूमि का प्रकार  
गाटा सं०  
क्षेत्रफल  
ग्राम/गोहल्ला  
परगना  
तहसील  
जनपद

कृषि  
197ड  
0.3240 हे०  
मनोहरपुर  
मुरादाबाद।  
मुरादाबाद।  
मुरादाबाद।



सम्पत्ति प्रभारी  
मुरादाबाद विकास प्राधिकरण  
मुरादाबाद

भारतीय गैर न्यायिक INDIA NON JUDICIAL

रु.  
25000

पच्चीस हजार रुपये



Rs.  
25000

TWENTY FIVE THOUSAND RUPEES

उत्तर प्रदेश UTTAR PRADESH

H 793456



21 MAY 2021

विक्रय-विलेख

M मृमि का प्रकार  
B साटा सं०  
D क्षेत्रफल  
ग्राम/मोहल्ला  
परगना  
तहसील  
जनपद

— कृषि  
— 197ड  
— 0.3240 हे०  
— मनोहरपुर  
— मुरादाबाद।  
— मुरादाबाद।  
— मुरादाबाद।



सम्पत्ति प्रभारी  
मुरादाबाद विकास प्राधिकरण  
मुरादाबाद

भारतीय गैर न्यायिक INDIA NON JUDICIAL

रु.  
25000  
पच्चीस हजार रुपये



Rs.  
25000  
TWENTY FIVE THOUSAND RUPEES

उत्तर प्रदेश UTTAR PRADESH

H 793457

उत्तर प्रदेश

शासकीय मुख्याधिकारी  
मुरादाबाद

मुख्य कीर्ताधिकारी  
मुरादाबाद-1400

कार्यालय-1400


M  
B  
D

भूमि का प्रकार  
गाटा सं०  
क्षेत्रफल  
ग्राम/मोहल्ला  
परगना  
तहसील  
जनपद

विक्रय-विलेख

कृषि  
197ड  
0.3240 हे०  
मनोहरपुर  
मुरादाबाद।  
मुरादाबाद।  
मुरादाबाद।

21 MAY 2021



सम्मान प्रभारी

मुरादाबाद विकास प्राधिकरण  
मुरादाबाद

भारतीय गैर न्यायिक INDIA NON JUDICIAL

रु.  
25000

पच्चीस हजार रुपये



Rs.  
25000

TWENTY FIVE THOUSAND RUPEES

उत्तर प्रदेश UTTAR PRADESH

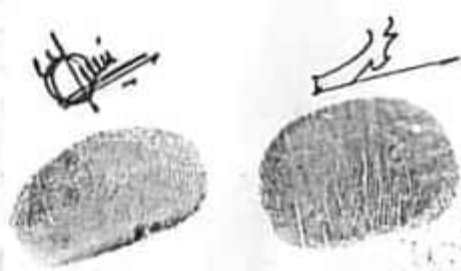
H 793458



विक्रय-विलेख

M	मि का प्रकार	-	कृषि
B	गाटा सं०	-	197ड
D	क्षेत्रफल	-	0.3240 हे०
	ग्राम/मोहल्ला	-	मनोहरपुर
	परगना	-	मुरादाबाद।
	तहसील	-	मुरादाबाद।
	जनपद	-	मुरादाबाद।

21 MAY 2021



सम्पत्ति प्रभारी  
मुरादाबाद विकास प्राधिकरण  
मुरादाबाद

भारतीय गैर न्यायिक INDIA NON JUDICIAL

भारत

रु.  
25000  
पच्चीस हजार रुपये

Rs.  
25000  
TWENTY-FIVE THOUSAND RUPEES

INDIA

उत्तर प्रदेश UTTAR PRADESH

H 793459

उत्तर प्रदेश  
कार्यालय मुख्य कोषाधिकारी  
मुरादाबाद  
मुख्य निदेशाधिकारी  
मुरादाबाद - 1400  
कोषागार - 1400

M  
B  
D.

M मि का प्रकार  
B गाटा सं०  
D क्षेत्रफल  
ग्राम / मोहल्ला  
परगना  
तहसील  
जनपद

विक्रय-विलेख

-	कृषि
-	197ड
-	0.3240 हे०
-	मनोहरपुर
-	मुरादाबाद।
-	मुरादाबाद।
-	मुरादाबाद।

21 MAY 2021



सम्पत्ति प्रभारी  
मुरादाबाद विकास प्राधिकरण  
मुरादाबाद





उत्तर प्रदेश UTTAR PRADESH

H 793461

उत्तर प्रदेश

मुरादाबाद मुख्य कार्यालय

मुरादाबाद

कृषि कार्यालय

मुरादाबाद-1400

कायागार-1400

M  
B  
D.

M नूमि का प्रकार  
B गाटा सं०  
D क्षेत्रफल  
ग्राम / मोहल्ला  
परगना  
तहसील  
जनपद

विक्रय-विलेख

- कृषि  
- 197ड  
- 0.3240 हे०  
- मनोहरपुर  
- मुरादाबाद।  
- मुरादाबाद।  
- मुरादाबाद।

21 MAY 2021



सम्पत्ति प्रभारी  
मुरादाबाद विकास प्राधिकरण  
मुरादाबाद

भारतीय गैर न्यायिक INDIA NON JUDICIAL

रु.  
25000

पच्चीस हजार रुपये



Rs.  
25000

TWENTY FIVE THOUSAND RUPEES

INDIA

उत्तर प्रदेश UTTAR PRADESH

H 793462



21 MAY 2021

विक्रय-विलेख

भूमि का प्रकार  
गाटा सं०  
क्षेत्रफल  
ग्राम/गोहल्ला  
परगना  
तहसील  
जनपद

-  
-  
-  
-  
-  
-  
-

कृषि  
197ड  
0.3240 हे०  
मनोहरपुर  
मुस्ताफा नगर।  
मुस्ताफा नगर।  
मुस्ताफा नगर।



सम्पत्ति प्रभारी  
मुस्ताफा नगर विकास प्राधिकरण  
मुस्ताफा नगर

भारतीय गैर न्यायिक INDIA NON JUDICIAL

भारत

रु.  
25000

पच्चीस हजार रुपये

Rs.  
25000

TWENTY FIVE THOUSAND RUPEES

INDIA

उत्तर प्रदेश UTTAR PRADESH

H 793463

उत्तर प्रदेश  
कार्यालय मुख्य कानूनधिकारी  
मुसदाबाद  
मुख्य कानूनधिकारी  
मुसदाबाद-1400  
कोसबागार-1400

M B D.

M गूमि का प्रकार  
B गाटा सं०  
D क्षेत्रफल  
ग्राम/गोहल्ला  
परगना  
तहसील  
जनपद

विक्रय-विलेख

-	कृषि
-	1978
-	0.3240 हे०
-	गनोहरपुर
-	मुसदाबाद।
-	मुसदाबाद।
-	मुसदाबाद।

21 MAY 2021

*[Handwritten signatures]*

*[Two circular stamps]*

*[Handwritten signature]*  
सम्पत्ति प्रभारी  
मुसदाबाद विकास प्राधिकरण  
मुसदाबाद

भारतीय गैर न्यायिक INDIA NON JUDICIAL

रु.  
25000  
पच्चीस हजार रुपये



Rs.  
25000  
TWENTY FIVE THOUSAND RUPEES

उत्तर प्रदेश UTTAR PRADESH

H 793464

उत्तर प्रदेश

माजिले मुख्य कोषाधिकारी  
मुरादाबाद

मुरादाबाद-1400


कोषागार-1400

M B D. M B

21 MAY 2021

विक्रय-विलेख

भूमि का प्रकार	-	कृषि
गाटा सं०	-	197ड
क्षेत्रफल	-	0.3240 हे०
ग्राम/मोहल्ला	-	मनोहरपुर
परगना	-	मुरादाबाद।
तहसील	-	मुरादाबाद।
जनापद	-	मुरादाबाद।



सम्पत्ति प्रभारी  
मुरादाबाद विकास प्राधिकरण  
मुरादाबाद

भारतीय गैर न्यायिक INDIA NON JUDICIAL

रु.  
25000

पच्चीस हजार रुपये

भारत



Rs.  
25000

TWENTY FIVE THOUSAND RUPEES

उत्तर प्रदेश UTTAR PRADESH

H 793465

उत्तर प्रदेश  
 मुख्य न्यायाधिकारी  
 मुरादाबाद  
 मुख्य न्यायाधिकारी  
 मुरादाबाद-1400  
 कोटागार-1400

21 MAY 2021

भूमि का प्रकार  
 गाटा सं०  
 क्षेत्रफल  
 ग्राम/मोहल्ला  
 परगना  
 तहसील  
 जनपद

विक्रय-विलेख

- कृषि  
 - 197ड  
 - 0.3240 हे०  
 - मनोहरपुर  
 - मुरादाबाद।  
 - मुरादाबाद।  
 - मुरादाबाद।




सम्पत्ति प्रभारी  
 मुरादाबाद विकास प्राधिकरण  
 मुरादाबाद



उत्तर प्रदेश UTTAR PRADESH

H 793466



21 MAY 2021

विक्रय-विलेख

भूमि का प्रकार	-	कृषि
गाटा सं०	-	197ड
क्षेत्रफल	-	0.3240 हे०
ग्राम/मोहल्ला	-	मनोहरपुर
परगना	-	मुसादाबाद।
तहसील	-	मुसादाबाद।
जनपद	-	मुसादाबाद।



सम्पत्ति प्रभारी  
मुसादाबाद विकास प्राधिकरण  
मुसादाबाद

भारतीय गैर न्यायिक INDIA NON JUDICIAL

रु.  
25000  
पच्चीस हजार रुपये



Rs.  
25000  
TWENTY FIVE THOUSAND RUPEES

उत्तर प्रदेश UTTAR PRADESH

H 793467




M भूमि का प्रकार  
B गाटा सं०  
D क्षेत्रफल  
ग्राम/गोहल्ला  
परगना  
तहसील  
जनपद

विक्रय-विलेख

- कृषि  
- 197ड  
- 0.3240 हे०  
- मनोहरपुर  
- मुरादाबाद।  
- मुरादाबाद।  
- मुरादाबाद।

21 MAY 2021



समिति प्रभारी  
मुरादाबाद विकास प्राधिकरण  
मुरादाबाद



उत्तर प्रदेश UTTAR PRADESH

H 793468

उत्तर प्रदेश

M.B.D.

कार्यालय मुख्य कोषाधिकारी  
मुरादाबाद

मुख्य कोषाधिकारी  
मुरादाबाद-1400

कोषागार-1400



M.B.D.

भूमि का प्रकार  
गाटा सं०  
क्षेत्रफल  
ग्राम/मोहल्ला  
परगना  
तहसील  
जनपद

पिकरय-विलेख

- कृषि  
- 197ड  
- 0.3240 हे०  
- मनोहरपुर  
- मुरादाबाद।  
- मुरादाबाद।  
- मुरादाबाद।

21 MAY 2021



सम्पत्ति प्रभारी  
मुरादाबाद विकास प्राधिकरण  
मुरादाबाद




रु.  
25000  
पच्चीस हजार रुपये



Rs.  
25000  
TWENTY FIVE THOUSAND RUPEES

उत्तर प्रदेश UTTAR PRADESH

H 793469

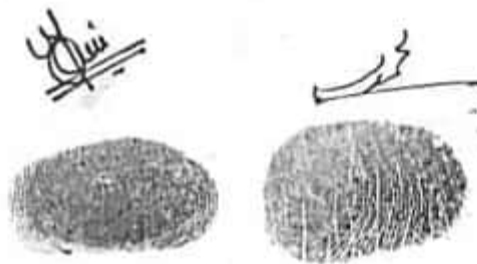


विक्रय-गिलेख

M B D  
M B D  
शुद्धि का प्रकार  
गाटा सं०  
क्षेत्रफल  
गांव/गोहल्ला  
परगना  
तहसील  
जनपद

- कृषि  
- 197ड  
- 0.3240 हे०  
- मनीहर्पुर  
- मुरादाबाद।  
- मुरादाबाद।  
- मुरादाबाद।

21 MAY 2021



सम्पत्ति प्रभारी  
मुरादाबाद विकास प्राधिकरण  
मुरादाबाद

भारतीय गैर न्यायिक INDIA NON JUDICIAL


रु.  
25000  
पच्चीस हजार रुपये



Rs.  
25000  
TWENTY FIVE THOUSAND RUPEES

उत्तर प्रदेश UTTAR PRADESH

H 793470




21 MAY 2021

M B D भूमि का प्रकार  
गाटा सं०  
क्षेत्रफल  
ग्राम / मोहल्ला  
परगना  
तहसील  
जनपद

विक्रय-विलेख

-	कृषि
-	197ड
-	0.3240 हे०
-	मनोहरपुर
-	सुरादाबाद।
-	सुरादाबाद।
-	सुरादाबाद।



सम्पत्ति प्रभारी  
सुरादाबाद विकास प्राधिकरण  
सुरादाबाद



उत्तर प्रदेश UTTAR PRADESH

H 793471



21 MAY 2021

भूमि का प्रकार  
गाटा सं०  
क्षेत्रफल  
ग्राम/मोहल्ला  
परगना  
तहसील  
जनपद

विक्रय-विलेख

-	कृषि
-	197ड
-	0.3240 हे०
-	मनोहरपुर
-	मुरादाबाद।
-	मुरादाबाद।
-	मुरादाबाद।



सम्यक्ति प्रभारी  
मुरादाबाद विकास प्राधिकरण  
मुरादाबाद

भारतीय गैर न्यायिक INDIA NON JUDICIAL

रु.  
25000

पच्चीस हजार रुपये


Rs.  
25000

TWENTY FIVE THOUSAND RUPEES

INDIA

उत्तर प्रदेश UTTAR PRADESH

H 793472



21 MAY 2023

विक्रय-विलेख

M  
B  
D.  
भूमि का प्रकार  
गाटा सं०  
क्षेत्रफल  
ग्राम/मोहल्ला  
परगना  
तहसील  
जनपद

- कृषि  
- 197ड  
- 0.3240 हे०  
- मनोहरपुर  
- मुसादाबाद।  
- मुसादाबाद।  
- मुसादाबाद।

*(Handwritten signatures and two circular stamps)*

*(Handwritten signature)*  
सम्पत्ति प्रभारी  
मुसादाबाद विकास प्राधिकरण  
मुसादाबाद



उत्तर प्रदेश UTTAR PRADESH

H 793473



21 MAY 2021

M B D  
 भूमि का प्रकार  
 गाँव सं०  
 दोरफल  
 पान/मोहल्ला  
 परसना  
 ताहसील  
 जगपद

विक्रय-विलेख

- रुमि  
 - 1978  
 - 0.3240 हे०  
 - मनोहरपुर  
 - मुरादाबाद।  
 - मुरादाबाद।  
 - मुरादाबाद।



  
 सम्बन्धि बंधारी  
 विक्रय कारिकावा

भारतीय गैर न्यायिक INDIA NON JUDICIAL

रु.  
25000

पच्चीस हजार रुपये

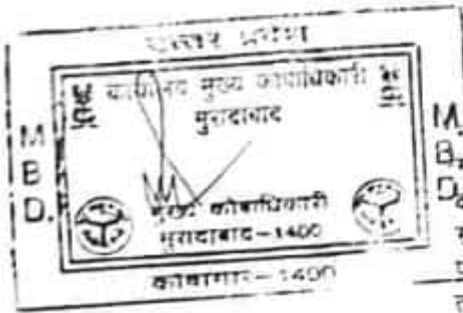
Rs.  
25000

TWENTY FIVE THOUSAND RUPEES

INDIA

उत्तर प्रदेश UTTAR PRADESH

H 793474



M मि का प्रकार  
B गाटा सं०  
D क्षेत्रफल  
ग्राम/मोहल्ला  
परगना  
तहसील  
जनपद

विक्रय-विलेख

-	कृषि
-	197ड
-	0.3240 हे०
-	मनोहरपुर
-	मुरादाबाद।
-	मुरादाबाद।
-	मुरादाबाद।

21 MAY 2021

*Handwritten signature*

*Handwritten signature*



सम्पत्ति प्रभारी  
मुरादाबाद विकास प्राधिकरण  
मुरादाबाद



रु.  
25000  
पच्चीस हजार रुपये

Rs.  
25000  
TWENTY FIVE THOUSAND RUPEES

उत्तर प्रदेश UTTAR PRADESH

H 793475



21 MAY 2021

विक्रय-विलेख

भूमि का प्रकार  
गाटा सं०  
क्षेत्रफल  
ग्राम/मोहल्ला  
परगना  
तहसील  
जनापद

— कृषि  
— 1078  
— 0.3240 हे०  
— मनोहरपुर  
— मुसदाबाद।  
— मुसदाबाद।  
— मुसदाबाद।




सम्यक्त प्रभारी  
मुसदाबाद विकास प्राधिकरण  
मुसदाबाद



उत्तर प्रदेश UTTAR PRADESH

H 793476



21 MAY 2021

भूमि का प्रकार  
 भांटा सं०  
 क्षेत्रफल  
 ग्राम / मोहल्ला  
 परगना  
 तहसील  
 जनपद

विक्रय-विलेख

-	कृषि
-	197ड
-	0.3240 हे०
-	मनोहरपुर
-	मुरादाबाद।
-	मुरादाबाद।
-	मुरादाबाद।




सचिव सभारी  
 मुरादाबाद विकास प्राधिकरण  
 मुरादाबाद



उत्तर प्रदेश UTTAR PRADESH

H 793477



21 MAY 2021

विक्रय-विलेख

M मि का प्रकार	-	कृषि
B गटा सं०	-	197ड
P त्रफल	-	0.3240 हे०
ग्राम/मोहल्ला	-	मनोहरपुर
पंचना	-	मुरादाबाद।
तहसील	-	मुरादाबाद।
जनपद	-	मुरादाबाद।



सम्पत्ति प्रभारी  
मुरादाबाद विकास प्राधिकरण  
मुरादाबाद



उत्तर प्रदेश UTTAR PRADESH

H 793478

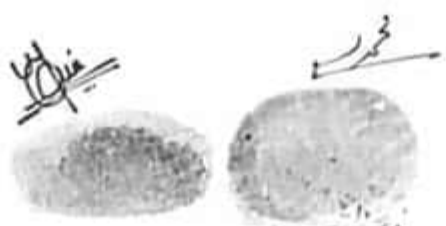


विक्रय-विलेख

M B D. मि का प्रकार  
गाटा सं०  
शेखफल  
ग्राम/गोहल्ला  
इरगना  
तहसील  
जनपद

- कृषि  
- 197ड  
- 0.3240 हे०  
- मनोहरपुर  
- मुरादाबाद।  
- मुरादाबाद।  
- मुरादाबाद।

21 MAY 2021



सम्पत्ति प्रभारी  
मुरादाबाद, विकास प्राधिकरण  
मुरादाबाद

भारतीय गैर न्यायिक INDIA NON JUDICIAL

रु.  
25000  
पच्चीस हजार रुपये



Rs.  
25000  
TWENTY FIVE THOUSAND RUPEES

H 793479

उत्तर प्रदेश UTTAR PRADESH

उत्तर प्रदेश

मुख्य कोषाधिकारी  
मुरादाबाद

मुख्य कोषाधिकारी  
मुरादाबाद-1400

कोषागार-1400

M  
B  
D.

मि का प्रकार  
गाटा सं०  
क्षेत्रफल  
ग्राम/मोहल्ला  
परीना  
तहसील  
जनपद

विक्रय-विलेख

-	कृषि
-	197 ड
-	0.3240 हे०
-	मनोहरपुर
-	मुरादाबाद।
-	मुरादाबाद।
-	मुरादाबाद।

21/MAY 2021

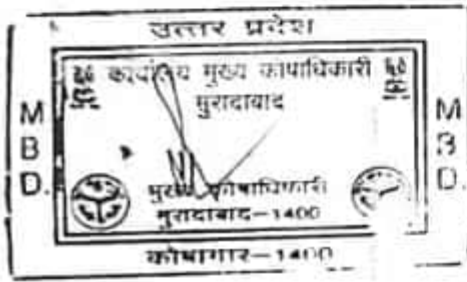


संपत्ति प्रभारी  
विभागास प्राधिकरण  
मुरादाबाद



उत्तर प्रदेश UTTAR PRADESH

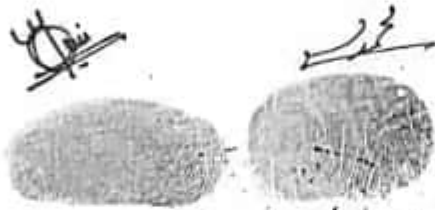
H 793480



21 MAY 2021

विक्रय-विलेख

M	भूमि का प्रकार	-	कृषि
B	गाटा सं०	-	197ड
D	क्षेत्रफल	-	0.3240 हे०
	ग्राम/गोटल्ला	-	गनोहरपुर
	परगना	-	मुरादाबाद।
	तहसील	-	मुरादाबाद।
	जनपद	-	मुरादाबाद।



सम्पत्ति प्रभारी  
मुरादाबाद विकास प्राधिकरण  
मुरादाबाद

भारतीय गैर न्यायिक INDIA NON JUDICIAL

रु.  
25000  
पच्चीस हजार रुपये



Rs.  
25000  
TWENTY FIVE THOUSAND RUPEES

उत्तर प्रदेश UTTAR PRADESH

H 793481



प्राप्त का पत्र  
दिनांक  
स्थान  
ग्राम/मोहल्ला  
पंचनाम  
तहसील  
जिल्ला

रिक्त-रिलेस

—  
—  
—  
—  
—  
—  
—

मूल्य  
1978  
02040 रु०  
मनोहरपुर  
मुआबबाद  
मुआबबाद  
मुआबबाद

21 MAY 2023



सम्पत्ति प्रभारी  
मन्तव्य विभाग प्राधिकरण  
मन्तव्य

भारतीय गैर न्यायिक INDIA NON JUDICIAL

भारत

₹.  
25000

पच्चीस हजार रुपये

Rs.  
25000

TWENTY FIVE THOUSAND RUPEES

INDIA

उत्तर प्रदेश UTTAR PRADESH

H 793482

उत्तर प्रदेश  
कार्यालय मुख्य कायाधिकारी  
मुसादाबाद  
M B D.  
मुख्य कायाधिकारी  
मुसादाबाद-1400  
कोषागार-1400

21 MAY 2021

विक्रय-विलेख

M भूमि का प्रकार  
B गाटा सं०  
D क्षेत्रफल  
ग्राम/मोहल्ला  
परगना  
तहसील  
जनपद


- कृषि  
- 197ड  
- 0.3240 हे०  
- मनोहरपुर  
- मुसादाबाद।  
- मुसादाबाद।  
- मुसादाबाद।









  
सम्पत्ति प्रभारी  
मुसादाबाद विकास प्राधिकरण  
मुसादाबाद

भारतीय गैर न्यायिक INDIA NON JUDICIAL

रु.  
25000

पच्चीस हजार रुपये

Rs.  
25000

TWENTY FIVE THOUSAND RUPEES

भारत



INDIA

उत्तर प्रदेश UTTAR PRADESH

H 793483

उत्तर प्रदेश

M B D

कार्यलय मुख्य कोषाधिकारी  
मुसदाबाद

मुख्य कोषाधिकारी  
मुसदाबाद-14100

सौदागार-14100

21/MAY 2021

विक्रय-विलेख

भूमि का प्रकार  
गाटा सं०  
क्षेत्रफल  
ग्राम/गोहल्ला  
परगना  
तहसील  
जनपद

-  
-  
-  
-  
-  
-

कृषि  
197ड  
0.3240 हे०  
गनोहरपुर  
मुसदाबाद।  
मुसदाबाद।  
मुसदाबाद।



सम्पत्ति प्रभारी  
मुसदाबाद विकास प्राधिकरण  
मुसदाबाद

भारतीय गैर न्यायिक INDIA NON JUDICIAL

रु.  
25000

पच्चीस हजार रुपये

Rs.  
25000

TWENTY FIVE THOUSAND RUPEES

भारत  
INDIA

उत्तर प्रदेश UTTAR PRADESH

H 793484

उत्तर प्रदेश  
कार्यालय मुख्य कार्याधिकारी  
मुसादाबाद  
मुख्य कार्याधिकारी  
मुसादाबाद-1400  
करोबागार-1414

भूमि का प्रकार  
गाटा सं०  
क्षेत्रफल  
ग्राम/मोहल्ला  
परगना  
तहसील  
जनपद

विक्रय-विलेख

कृपि  
197ड  
0.3240 हे०  
मनोहरपुर  
मुसादाबाद।  
मुसादाबाद।  
मुसादाबाद।

21 MAY 2021

*Handwritten signature*

*Handwritten signature*

सम्पत्ति प्रभारी  
मुसादाबाद विकास प्राधिकरण  
मुसादाबाद

भारतीय गैर न्यायिक INDIA NON JUDICIAL

भारत

रु.  
25000

पच्चीस हजार रुपये

Rs.  
25000

TWENTY FIVE THOUSAND RUPEES

सत्यमेव जयते

INDIA

उत्तर प्रदेश UTTAR PRADESH

H 793485

उत्तर प्रदेश

कार्यालय मुख्य वीपीआरजी 34  
मुरादाबाद

M B D. मुख्य वीपीआरजी  
मुरादाबाद-1400

की नं. 14

M B D. भूमि का प्रकार  
गाटा सं०  
क्षेत्रफल  
ग्राम/मोहल्ला  
परगना  
तहसील  
जनपद

विक्रय-विलेख

- कृषि  
- 197ड  
- 0.3240 हे०  
- मनोहरपुर  
- मुरादाबाद।  
- मुरादाबाद।  
- मुरादाबाद।

21/MAY 2021

*(Handwritten signatures)*

*(Handwritten signature)*  
सम्पत्ति प्रभारी  
मुरादाबाद विकास प्राधिकरण  
मुरादाबाद



उत्तर प्रदेश UTTAR PRADESH

H 793486

उत्तर प्रदेश

राज्यीय मूल्य कोषाधिकारी  
मुरादाबाद

मुरादाबाद-1400

कोषागार-1400

M B D

भूमि का प्रकार  
गाटा सं०  
क्षेत्रफल  
ग्राम / मोहल्ला  
परगना  
तहसील  
जनपद

विक्रय-विलेख

-	कृषि
-	197ड
-	0.3240 हे०
-	मनोहरपुर
-	मुरादाबाद।
-	मुरादाबाद।
-	मुरादाबाद।

21/MAY 2021


*(Handwritten signatures and stamps)*

सम्पत्ति प्रभारी  
मुरादाबाद विकास प्राधिकरण  
मुरादाबाद



उत्तर प्रदेश UTTAR PRADESH

H 793487



भूमि का प्रकार  
प्लॉट सं०  
सर्वेक्षण  
ग्राम/मोहल्ला  
परगना  
तहसील  
जनपद

विक्रय-विलेख

— कृषि  
— 1973  
— 0.3240 हे०  
— मनोहरपुर  
— मुरादाबाद।  
— मुरादाबाद।  
— मुरादाबाद।

21 MAY 2021



सम्पत्ति प्रभारी  
मुरादाबाद विकास प्राधिकरण  
मुरादाबाद

भारतीय गैर न्यायिक INDIA NON JUDICIAL

रु.  
25000  
पच्चीस हजार रुपये



Rs.  
25000  
TWENTY FIVE THOUSAND RUPEES

उत्तर प्रदेश UTTAR PRADESH

H 793488

उत्तर प्रदेश

100 B D.

मुख्य कार्याधिकारी  
मुसदाबाद

मुख्य कार्याधिकारी  
मुसदाबाद-140


श्रीधरगार-1400

श्री का प्रकार  
श्री रां०  
श्री फल  
ग्राम/मोहल्ला  
परगना  
तहसील  
जनपद

विक्रय-विलेख

-	कृषि
-	197ड
-	0.3240 हे०
-	मनोहरपुर
-	मुसदाबाद।
-	मुसदाबाद।
-	मुसदाबाद।

21/MAY 2021



सम्पत्ति प्रभारी  
मुसदाबाद विकास प्राधिकरण  
मुसदाबाद



रु.  
25000  
पच्चीस हजार रुपये

Rs.  
25000  
TWENTY FIVE THOUSAND RUPEES

उत्तर प्रदेश UTTAR PRADESH

H 793489

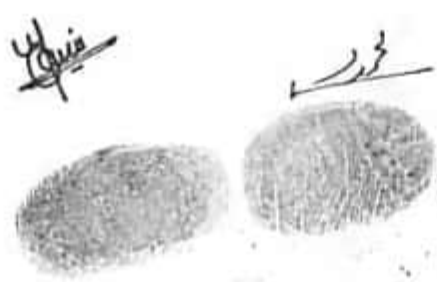


21 MAY 2021

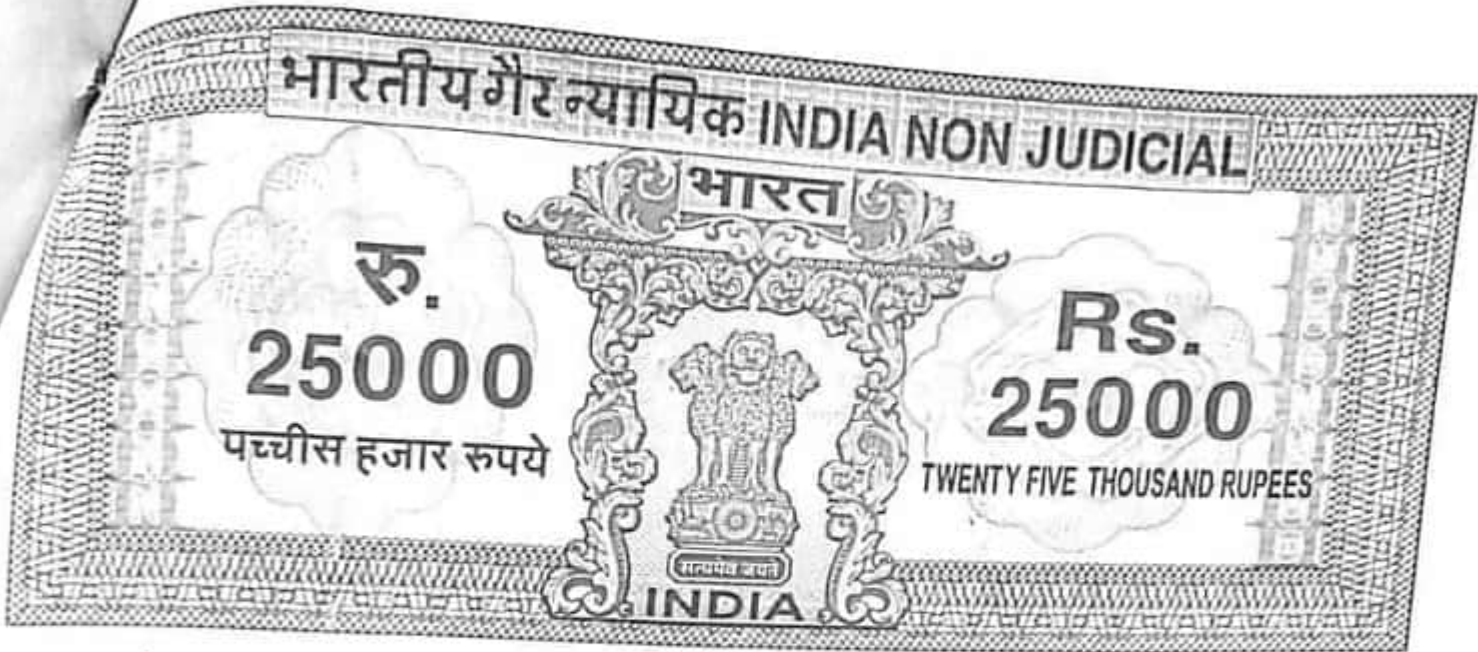
M  
B  
D  
भूमि का प्रकार  
गाटा सं०  
क्षेत्रफल  
ग्राम/मोहल्ला  
प्ररगना  
तहसील  
जनपद

विक्रय-विलेख

-	कृषि
-	197ड
-	0.3240 हे०
-	मनोहरपुर
-	मुरादाबाद।
-	मुरादाबाद।
-	मुरादाबाद।



सम्पत्ति प्रभारी  
मुरादाबाद विकास प्राधिकरण  
मुरादाबाद



उत्तर प्रदेश UTTAR PRADESH

H 793490

उत्तर प्रदेश

कार्यालय मुख्य कोषाधिकारी  
मुरादाबाद

M B D. M B D.

मुख्य कोषाधिकारी  
मुरादाबाद-1400

कोषागार-1400

21 MAY 2021

विक्रय-विलेख

-	कृषि
-	197ड
-	0.3240 हे०
-	मनोहरपुर
-	मुरादाबाद।
-	मुरादाबाद।
-	मुरादाबाद।

भूमि का प्रकार  
गाटा सं०  
क्षेत्रफल  
ग्राम/मोहल्ला  
परगना  
तहसील  
जनपद

सम्यंति प्रभारी  
मुरादाबाद विकास प्राधिकरण  
मुरादाबाद



उत्तर प्रदेश UTTAR PRADESH

H 793491

उत्तर प्रदेश

कार्यालय मुख्य कोषाधिकारी 30  
मुरादाबाद

मुरादाबाद-1400

कोषागार-1400

M  
B  
D.

रुपये का प्रकार  
शुद्धा रंग  
एक फल  
प्रति/मोहरला  
परतना  
सहशील  
जनपद

विक्रय-विलेख

- कृषि  
- 1973  
- 0.3240 हे0  
- मनोहरपुर  
- मुरादाबाद।  
- मुरादाबाद।  
- मुरादाबाद।

21 MAY 2021

*(Handwritten signatures and stamps)*

मुरादाबाद विकास प्राधिकरण  
मुरादाबाद



उत्तर प्रदेश UTTAR PRADESH

H 793492

उत्तर प्रदेश

मुरादाबाद

मुरादाबाद - 1400

करोबागार - 1400

M.B.

भूमि का प्रकार  
गाटा सं०  
क्षेत्रफल  
ग्राम/मोहल्ला  
परगना  
तहसील  
जनपद

विज्ञाप-विलेख

-	कृषि
-	197ड
-	0.3240 हे०
-	मनोहरपुर
-	मुरादाबाद।
-	मुरादाबाद।
-	मुरादाबाद।

21 MAY 2024

*(Handwritten signatures)*

*(Fingerprints)*

*(Handwritten signature)*  
संयुक्ति प्रभारी  
मुरादाबाद विकास प्राधिकरण  
मुरादाबाद



रु.  
25000  
पच्चीस हजार रुपये



Rs.  
25000  
TWENTY FIVE THOUSAND RUPEES

उत्तर प्रदेश UTTAR PRADESH

H 793493

उत्तर प्रदेश

भूमि का प्रकाश

गाटा सं०

क्षेत्रफल

ग्राम/मोहल्ला

मुरगना

तहसील

जनपद

मुरादाबाद मुख्य कौशायिकारी को

मुरादाबाद

मुख्य कौशायिकारी

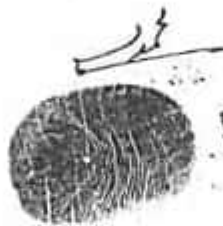
मुरादाबाद-1400

कोशागार-1400

21 MAY 2023

विक्रय-विलेख

भूमि का प्रकार	-	कृषि
गाटा सं०	-	197ड
क्षेत्रफल	-	0.3240 हे०
ग्राम/मोहल्ला	-	मनोहरपुर
मुरगना	-	मुरादाबाद।
तहसील	-	मुरादाबाद।
जनपद	-	मुरादाबाद।



समिति प्रभारी

मुरादाबाद विकास प्राधिकरण

मुरादाबाद



उत्तर प्रदेश UTTAR PRADESH

H 793494

उत्तर प्रदेश

कार्यालय मुख्य कोषाधिकारी  
मुरादाबाद

M B D

महोदय वीरभारिणी  
मुरादाबाद-1400

खोजागार-1400

M भूमि का प्रकार  
B गाटा सं०  
क्षेत्रफल  
ग्राम/गोहल्ला  
परगना  
तहसील  
जनपद

विक्रय-विलेख

- कृषि  
- 197ड  
- 0.3240 हे०  
- मनीहरपुर  
- मुरादाबाद।  
- मुरादाबाद।  
- मुरादाबाद।

21/MAY 2021

*[Handwritten signature]*

*[Fingerprint]*

*[Fingerprint]*

सर्वोच्च प्रभारी  
मुरादाबाद विकास प्राधिकरण  
मुरादाबाद



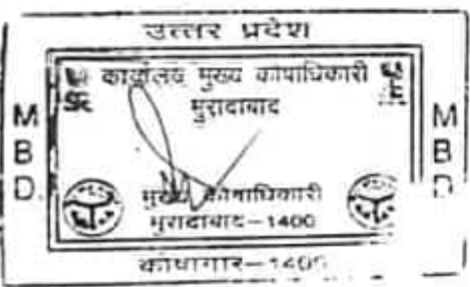
रु.  
25000  
पच्चीस हजार रुपये



Rs.  
25000  
TWENTY FIVE THOUSAND RUPEES

उत्तर प्रदेश UTTAR PRADESH


H 793495



21 MAY 2021

विक्रय-विलेख

भूमि का प्रकार	-	कृषि
गाटा सं०	-	197ड
क्षेत्रफल	-	0.3240 हे०
ग्राम/मोहल्ला	-	मनोहरपुर
परगना	-	मुरादाबाद।
तहसील	-	मुरादाबाद।
जनपद	-	मुरादाबाद।



मुख्य गांधीकारी  
मुरादाबाद विकास प्राधिकरण  
मुरादाबाद

भारतीय गैर न्यायिक INDIA NON JUDICIAL

रु.  
25000

पच्चीस हजार रुपये

Rs.  
25000

TWENTY FIVE THOUSAND RUPEES

INDIA

H 793496

उत्तर प्रदेश UTTAR PRADESH

उत्तर प्रदेश  
कार्यालय मुख्य कायाधिकारी  
मुरादाबाद  
मुख्य कायाधिकारी  
मुरादाबाद-1400  
कोषागार-1400

M B D

21 MAY 2021

विक्रय-विलेख

भूमि का प्रकार  
गाटा सं०  
क्षेत्रफल  
ग्राम/गोहल्ला  
परगना  
तहसील  
जनपद

- कृषि  
- 197ड  
- 0.3240 हे०  
- मनोहरपुर  
- मुरादाबाद।  
- मुरादाबाद।  
- मुरादाबाद।

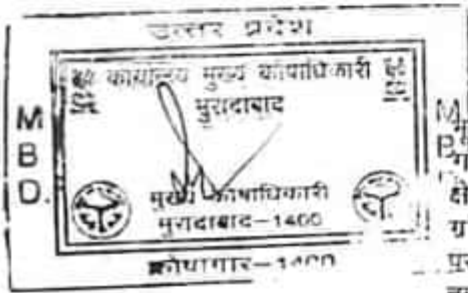
*[Handwritten signatures and circular stamps]*

*[Handwritten signature]*  
सम्पत्ति प्रभारी  
मुरादाबाद विकास प्राधिकरण  
मुरादाबाद



उत्तर प्रदेश UTTAR PRADESH

H 793497




21 MAY 2024

M.B.D.  
 भूमि का प्रकार  
 गाटा सं०  
 क्षेत्रफल  
 ग्राम/मोहल्ला  
 प्ररगना  
 तहसील  
 जनपद

विक्रय-विलेख

-	कृपि
-	197ड
-	0.3240 हे०
-	मनोहरपुर
-	मुरादाबाद।
-	मुरादाबाद।
-	मुरादाबाद।



सम्पत्ति प्रन्तरी  
 मुरादाबाद विकास प्राधिकरण  
 मुरादाबाद



रु.  
25000

पच्चीस हजार रुपये

Rs.  
25000

TWENTY FIVE THOUSAND RUPEES

INDIA

उत्तर प्रदेश UTTAR PRADESH

H 793498

उत्तर प्रदेश

कार्यालय मुख्य कोषाधी मशी मुसदाबाद

M B D.

मुसदाबाद-1400

कोषाधार-1400

भूमि का प्रकार  
मिस्टा रां०  
क्षेत्रफल  
यमि/मोहिल्ला  
परागा  
तहसील  
जनापद

विक्रय-विलेख

- कृषि  
- 197ड  
- 0.3240 हे०  
- मनोहरपुर  
- मुसदाबाद।  
- मुसदाबाद।  
- मुसदाबाद।

21 MAY 2021

*(Handwritten signatures)*



*(Handwritten signature)*  
सम्पत्ति प्रभारी  
मुसदाबाद विकास प्राधिकरण  
मुसदाबाद

भारतीय गैर न्यायिक INDIA NON JUDICIAL

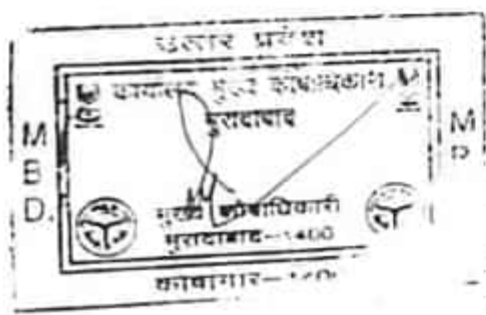
रु.  
25000  
पच्चीस हजार रुपये



Rs.  
25000  
TWENTY FIVE THOUSAND RUPEES

उत्तर प्रदेश UTTAR PRADESH

H 793499



21 MAY 2024

विक्रय-विलेख

भूमि का प्रकार	-	कृषि
गाटा सं०	-	197ड
क्षेत्रफल	-	0.3240 हे०
ग्राम/मोहल्ला	-	मनोहरपुर
परगना	-	मुज़फ़्फ़रनगर
तहसील	-	मुज़फ़्फ़रनगर
जनपद	-	मुज़फ़्फ़रनगर

*Handwritten signature*

*Handwritten signature*




*Handwritten signature*  
सत्यति प्रभात  
मुज़फ़्फ़रनगर विकास प्राधिकरण  
मुज़फ़्फ़रनगर



उत्तर प्रदेश UTTAR PRADESH

H 793500



21 MAY 2024

M भूमि का प्रकार  
 B गाटा सं०  
 D क्षेत्रफल  
 ग्राम / मोहल्ला  
 प्रमना  
 तहसील  
 जनपद

विक्रय-विलेख

- कृषि  
 - 197ड  
 - 0.3240 हे०  
 - मनोहरपुर  
 - मुरादाबाद।  
 - मुरादाबाद।  
 - मुरादाबाद।



सम्पत्ति प्रभारी  
 मुरादाबाद विकास प्राधिकरण  
 मुरादाबाद



उत्तर प्रदेश UTTAR PRADESH

H 793531

उत्तर प्रदेश

कायदा न्यायालय, मुरादाबाद

मुरादाबाद - 1000

कोषागार - 1000

M.B.D.

M

सूक्ति का प्रकार

शोर्टा सं०

क्षेत्रफल

ग्राम/मोहल्ला

परगना

तहसील

जनपद

विक्रय-विलेख

— कृषि

— 197 ड

— 0.3240 हे०


— मनोहरपुर

— मुरादाबाद।

— मुरादाबाद।

— मुरादाबाद।

21/MAY 2023



सम्पत्ति प्रणाली

मुरादाबाद विकास प्राधिकरण

मुरादाबाद



₹.  
**25000**  
पच्चीस हजार रुपये



**Rs.**  
**25000**  
TWENTY FIVE THOUSAND RUPEES

उत्तर प्रदेश **UTTAR PRADESH**

H 793532

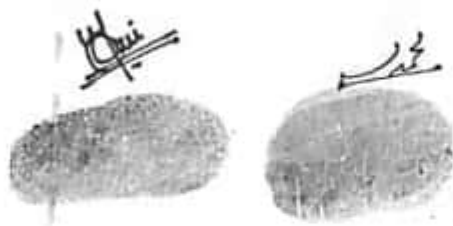


21 MAY 2023

M  
B  
शुद्धि का प्रकार  
गाटा सं०  
क्षेत्रफल  
ग्राम/गोहल्ला  
परगना  
तहसील  
जनपद

विक्रय-विलेख

-	कृषि
-	197ड
-	0.3240 हे०
-	मनोहरपुर
-	मुरादाबाद।
-	मुरादाबाद।
-	मुरादाबाद।



सम्यक् प्रभारी  
मुरादाबाद विकास प्राधिकरण  
मुरादाबाद

भारतीय गैर न्यायिक INDIA NON JUDICIAL

रु. 20000

बीस हजार रुपये

TWENTY THOUSAND RUPEES

Rs. 20000

INDIA

C 511909

उत्तर प्रदेश UTTAR PRADESH

उत्तर प्रदेश

जायदालय मुख्य कार्याधिकारी  
मुरादाबाद

M B D.

मुख्य कार्याधिकारी  
मुरादाबाद - 1400

कोषागार - 1400

21 MAY 2024

विक्रय-विलेख

-	कृषि
-	197ड
-	0.3240 हे०
-	मनोहरपुर
-	मुरादाबाद।
-	मुरादाबाद।
-	मुरादाबाद।

Handwritten signature and two fingerprints.

स्मृति प्रभारी  
मुरादाबाद विकास प्राधिकरण  
मुरादाबाद



उत्तर प्रदेश UTTAR PRADESH

C 511910

उत्तर प्रदेश

कार्यालय मुख्य जिलाधिकारी  
मुरादाबाद

मुख्य जिलाधिकारी  
मुरादाबाद-1400

कोषागार-1400

M B L

भूमि का प्रकार  
गाटा सं०  
क्षेत्रफल  
ग्राम/मोहल्ला  
परगना  
तहसील  
जनपद

विक्रय-विलेख

-	कृषि
-	197ड
-	0.3240 हे०
-	मनोहरपुर
-	मुरादाबाद।
-	मुरादाबाद।
-	मुरादाबाद।

21 MAY 2024

*(Handwritten signatures)*

मुख्य जिलाधिकारी  
मुरादाबाद जिलाधिकरण  
मुरादाबाद

भारतीय गैर न्यायिक INDIA NON JUDICIAL

रु. 20000

बीस हजार रुपये

भारत

TWENTY THOUSAND RUPEES

Rs. 20000

INDIA

उत्तर प्रदेश UTTAR PRADESH

C 511911

उत्तर प्रदेश

कृषि का प्रमाण पत्र

कृषि अधिकारी

मुरादाबाद

कृषि अधिकारी

मुरादाबाद - 1400

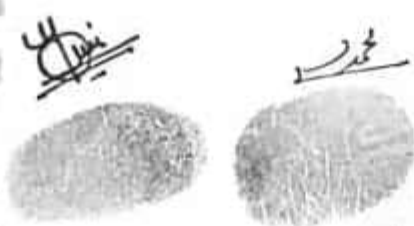
कृषि अधिकारी

मुरादाबाद - 1400

विक्रय-विलेख

-	कृषि
-	1973
-	0.3240 हे०
-	मनोहरपुर
-	मुरादाबाद।
-	मुरादाबाद।
-	मुरादाबाद।

21 MAY 2024



सम्पत्ति प्रभारी  
मुरादाबाद विकास प्राधिकरण  
मुरादाबाद



उत्तर प्रदेश UTTAR PRADESH

C 511912

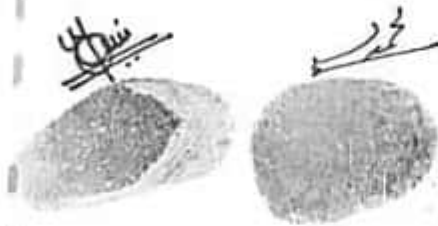
उत्तर प्रदेश  
 कावेरी मुख्य कार्याधिकारी  
 मुरादाबाद  
 कावेरी कार्याधिकारी  
 मुरादाबाद-1400  
 कोषागार-1400

भूमि का प्रकार  
 छाटा सं०  
 फल  
 ग्राम/मोहल्ला  
 पन्गना  
 तहसील  
 जनपद

विक्रय-विलेख

-	कृषि
-	197ड
-	0.3240 हे०
-	मनोहरपुर
-	मुरादाबाद।
-	मुरादाबाद।
-	मुरादाबाद।

21 MAY 2024



भारतीय गैर न्यायिक INDIA NON JUDICIAL

रु. 20000

बीस हजार रुपये

TWENTY THOUSAND RUPEES


Rs. 20000



INDIA

C 511913

उत्तर प्रदेश UTTAR PRADESH



विक्रय-विलेख

मृत्ति का प्रकार  
गोदा सं०  
क्षेत्रफल  
ग्राम/मोहल्ला  
परगना  
तहसील  
जनपद

— कृषि  
— 197ड  
— 0.3240 हे०  
— मनोहरपुर  
— मुरादाबाद।  
— मुरादाबाद।  
— मुरादाबाद।

21/MAY 2024

*Handwritten signature*

*Handwritten signature*



सम्पत्ति प्रभारी  
मुरादाबाद विकास प्राधिकरण  
मुरादाबाद

भारतीय गैर न्यायिक INDIA NON JUDICIAL

रु. 20000

बीस हजार रुपये

TWENTY THOUSAND RUPEES

Rs. 20000



उत्तर प्रदेश UTTAR PRADESH

C 511914

उत्तर प्रदेश


M B D.	शाहीलद मुख्य काश्चाधिकारी मुरादाबाद	M B
	शाहीलद काश्चाधिकारी मुरादाबाद-1400	
कोषागार-1400		

21 MAY 2024

विक्रय-विलेख

भूमि का प्रकार  
गाटा सं०  
क्षेत्रफल  
ग्राम/मोहल्ला  
परगना  
तहसील  
जनपद

- कृषि  
- 197ड  
- 0.3240 हे०  
- मनोहरपुर  
- मुरादाबाद।  
- मुरादाबाद।  
- मुरादाबाद।



सम्यक्ति प्रभारी  
मुरादाबाद विकास प्राधिकरण  
मुरादाबाद



उत्तर प्रदेश UTTAR PRADESH

C 511915

उत्तर प्रदेश

M B D.

आर्य समाज मुख्य कार्यालय  
मुसादाबाद

मुख्य कार्यालय  
मुसादाबाद-1400

कोषागार-1400

M  
हमि का प्रकार  
मुदा सं०  
क्षेत्रफल  
ग्राम / मोहल्ला  
परगना  
तहसील  
जनपद

विक्रय-विलेख

-	कृषि
-	197ड
-	0.3240 हे०
-	मनोहरपुर
-	मुसादाबाद।
-	मुसादाबाद।
-	मुसादाबाद।

21 MAY 2024

*(Handwritten signatures and stamps)*

संघी प्रभारी  
मुसादाबाद विकास प्राधिकरण  
मुसादाबाद



उत्तर प्रदेश UTTAR PRADESH

C 511916


उत्तर प्रदेश	
M B D.	१६ न्यायिक मुख्य कोषाधिकारी के मुरादाबाद मुख्य कोषाधिकारी मुरादाबाद-1400 मुरादाबाद-1400

21/MAY 2024

M मि का प्रकार  
 B गेटा सं०  
 D त्रफल  
 ग्राम/गोहल्ला  
 पंखना  
 तहसील  
 जनापद

विक्रय-विलेख

-	कृषि
-	197ड
-	0.3240 हे०
-	मनोहरपुर
-	मुरादाबाद।
-	मुरादाबाद।
-	मुरादाबाद।



सम्पत्ति प्रभारी  
 मुरादाबाद विकास प्राधिकरण  
 मुरादाबाद

भारतीय गैर न्यायिक INDIA NON JUDICIAL

रु. 20000

बीस हजार रुपये


TWENTY THOUSAND RUPEES

Rs. 20000

INDIA

C 511917

उत्तर प्रदेश UTTAR PRADESH



विक्रय-विलेख

-	वृत्ति
-	197ड
-	0.3240 हे०
-	मनोहरपुर
-	मुरादाबाद।
-	मुरादाबाद।
-	मुरादाबाद।

21 MAY 2024

*Handwritten signature*

*Handwritten signature*




संयोजित प्रभारी  
मुरादाबाद विकास प्राधिकरण  
मुरादाबाद



उत्तर प्रदेश UTTAR PRADESH

C 511918




21 MAY 2024

भूमि का प्रकार  
 मिति सं०  
 क्षेत्रफल  
 ग्राम/मोहल्ला  
 परगना  
 तहसील  
 जनपद

विक्रय-विलेख

-	कृषि
-	197ड
-	0.3240 हे०
-	मनोहरपुर
-	मुरादाबाद।
-	मुरादाबाद।
-	मुरादाबाद।



सहायक सचिव  
 मुरादाबाद विकास प्राधिकरण  
 मुरादाबाद

भारतीय गैर न्यायिक INDIA NON JUDICIAL

रु.  
15000

FIFTEEN  
THOUSAND RUPEES

पन्द्रह हजार रुपये

Rs.  
15000

भारत  
सत्यमेव जयते  
INDIA

A 363814

उत्तर प्रदेश UTTAR PRADESH

उत्तर प्रदेश

कार्यालय मुख्य कायाधिकारी  
मुरादाबाद

मुख्य कायाधिकारी  
मुरादाबाद - 1400

कार्यालय - 1400  
21 MAY 2024

M  
B  
D.

नि का प्रकार  
सुटा सं०  
हिसाफल  
ग्राम / मोहल्ला  
पराना  
तहसील  
जनपद

विक्रय-विलेख

-	कृषि
-	197 ड
-	0.3240 हे०
-	मनोहरपुर
-	मुरादाबाद।
-	मुरादाबाद।
-	मुरादाबाद।



सम्पत्ति प्रभारी  
मुरादाबाद विकास प्राधिकरण  
मुरादाबाद

भारतीय गैर न्यायिक INDIA NON JUDICIAL

रु.  
15000

FIFTEEN  
THOUSAND RUPEES

पन्द्रह हजार रुपये

Rs.  
15000



INDIA

A 363815

उत्तर प्रदेश UTTAR PRADESH

उत्तर प्रदेश

कार्यालय मुख्य कृषि विकास  
मुरादाबाद

M B D

मुख्य कृषि अधिकारी  
मुरादाबाद-1400

घंटाघर-1400


21 MAY 2024

M मि का प्रकार  
B गाटा सं०  
D क्षेत्रफल  
ग्राम/मोहल्ला  
परगना  
तहसील  
जनपद

विक्रय-विलेख

- कृषि  
- 197ड  
- 0.3240 हे०  
- मनोहरपुर  
- मुरादाबाद।  
- मुरादाबाद।  
- मुरादाबाद।

21 MAY 2024



सम्पत्ति प्रभारी  
मुरादाबाद विकास प्राधिकरण  
मुरादाबाद

भारतीय गैर न्यायिक INDIA NON JUDICIAL

रु.  
15000

FIFTEEN  
THOUSAND RUPEES

पन्द्रह हजार रुपये

Rs.  
15000



A 363816

उत्तर प्रदेश UTTAR PRADESH

उत्तर प्रदेश

का.सं. 140/2024

मुख्य कार्याधिकारी

मुरादाबाद

का.सं. 140/2024

का.सं. 140/2024

का.सं. 140/2024


M  
B  
D.

का प्रकार  
गौदा सं०  
क्षेत्रफल  
ग्राम/मोहल्ला  
परगना  
तहसील  
जनपद

विक्रय-विलेख

-	कृषि
-	197ड
-	0.3240 हे०
-	मनोहरपुर
-	मुरादाबाद।
-	मुरादाबाद।
-	मुरादाबाद।

21/MAY 2024



सम्पादन  
मुरादाबाद विकास प्राधिकरण  
मुरादाबाद

भारतीय गैर न्यायिक INDIA NON JUDICIAL

रु.  
15000

FIFTEEN  
THOUSAND RUPEES

पन्द्रह हजार रुपये

Rs.  
15000

INDIA

A 363817

उत्तर प्रदेश UTTAR PRADESH

उत्तर प्रदेश  
कार्यालय मुख्य कायाधिकारी  
मुरादाबाद  
मुख्य कायाधिकारी  
मुरादाबाद-1400  
कोषागार-1400

M  
R  
D.


M  
B  
D.

21 MAY 2024

विक्रय-विलेख

भूमि का प्रकार  
गाटा सं०  
क्षेत्रफल  
ग्राम/मोहल्ला  
परगना  
तहसील  
जनपद

कृषि  
197ड  
0.3240 हे०  
गनोहरपुर  
मुरादाबाद।  
मुरादाबाद।  
मुरादाबाद।



सम्यक्त-प्रभारी  
मुरादाबाद विकास प्राधिकरण  
मुरादाबाद

भारतीय गैर न्यायिक INDIA NON JUDICIAL

रु.  
15000

FIFTEEN  
THOUSAND RUPEES

पन्द्रह हजार रुपये

Rs.  
15000



A 363818

उत्तर प्रदेश UTTAR PRADESH

उत्तर प्रदेश

M B D.

कार्यालय मुख्य कानूनिकारी  
मुरादाबाद

कानूनिकारी  
मुरादाबाद - 1400


कानूनिकारी - 1400

कृषि का प्रकार  
खेती सं०  
बीजफल  
ग्राम/मोहल्ला  
परगना  
तहसील  
जनपद

विक्रय-विलेख

- कृषि  
- 197ड  
- 0.3240 हे०  
- मनोहरपुर  
- मुरादाबाद।  
- मुरादाबाद।  
- मुरादाबाद।

21/MAY 2024



सम्यक्त प्रभारी  
मुरादाबाद विकास प्राधिकरण  
मुरादाबाद



उत्तर प्रदेश UTTAR PRADESH

A 363819

उत्तर प्रदेश

कार्यालय मुख्य अधिकारी  
मुरादाबाद

मुख्य फौजदारी  
मुरादाबाद-1400

कोषागार-1400


M  
B  
D.

21/MAY 2024

भूमि का प्रकार  
डाटा सं०  
क्षेत्रफल  
ग्राम/मोहल्ला  
पञ्चना  
तहसील  
जनपद

विक्रय-विलेख

— कृषि  
— 197ड  
— 0.3240 हे०  
— मनोहरपुर  
— मुरादाबाद।  
— मुरादाबाद।  
— मुरादाबाद।



सम्पत्ति प्रभारी  
मुरादाबाद विकास प्राधिकरण  
मुरादाबाद

भारतीय गैर न्यायिक INDIA NON JUDICIAL

रु.  
15000

FIFTEEN  
THOUSAND RUPEES

पन्द्रह हजार रुपये

Rs.  
15000

भारत  
INDIA

उत्तर प्रदेश UTTAR PRADESH

A 363820

उत्तर प्रदेश /  
कार्यालय मुख्य कोषाधिकारी  
मुसादाबाद  
मुख्य कोषाधिकारी  
मुसादाबाद-1400  
कोषागार-1400


M  
B  
D.

21/MAY 2024

विक्रय-विलेख

भूमि का प्रकार  
बगटा सं०  
क्षेत्रफल  
ग्राम/मोहल्ला  
परगना  
तहसील  
जनपद

— कृषि  
— 197ड  
— 0.3240 हे०  
— मनोहरपुर  
— मुसादाबाद।  
— मुसादाबाद।  
— मुसादाबाद।



सम्पत्ति प्रभारी  
मुसादाबाद विकास प्राधिकरण  
मुसादाबाद



उत्तर प्रदेश UTTAR PRADESH

A 363821

उत्तर प्रदेश

M R D. M B D.

कार्यालय मुख्य कोषाधिकारी  
मुरादाबाद

मुख्य कोषाधिकारी  
मुरादाबाद-1400

कोषागार-1400

21 MAY 2024

विक्रय-विलेख

भूमि का प्रकार  
गाटा सं०  
क्षेत्रफल  
ग्राम/मोहल्ला  
परगना  
तहसील  
जनपद

— कृषि  
— 197ड  
— 0.3240 हे०  
— मनोहरपुर  
— मुरादाबाद।  
— मुरादाबाद।  
— मुरादाबाद।

*(Handwritten signatures and stamps)*

सम्पत्ति प्रभारी  
मुरादाबाद विकास प्राधिकरण  
मुरादाबाद

भारतीय गैर न्यायिक INDIA NON JUDICIAL

रु.  
15000

पन्द्रह हजार रुपये



FIFTEEN  
THOUSAND RUPEES

Rs.  
15000

A 363822

उत्तर प्रदेश UTTAR PRADESH

उत्तर प्रदेश  
का.प्र.सं. 1400  
मुरादाबाद  
मुरादाबाद-1400  
कनौजगार-1400  
21 MAY 2024

M B D.

भूमि का प्रकार  
गाटा सं०  
क्षेत्रफल  
ग्राम/गोहल्ला  
परगना  
तहसील  
जनपद

विक्रय-विलेख

- कृषि  
- 197ड  
- 0.3240 हे०  
- मनोहरपुर  
- मुरादाबाद।  
- मुरादाबाद।  
- मुरादाबाद।



सम्बन्धि प्रभारी  
मुरादाबाद विकास प्राधिकरण  
मुरादाबाद

भारतीय गैर न्यायिक INDIA NON JUDICIAL

रु.  
15000

FIFTEEN  
THOUSAND RUPEES

पन्द्रह हजार रुपये

Rs.  
15000

INDIA

उत्तर प्रदेश UTTAR PRADESH

A 363823

उत्तर प्रदेश

कार्यालय मुख्य कीर्षाधिकारी  
मुरादाबाद

मुख्य कीर्षाधिकारी  
मुरादाबाद-1400

कार्यालय-1400

M B D

21 MAY 2024

M B D  
भूमि का प्रकार  
गाटा सं०  
क्षेत्रफल  
ग्राम/मोहल्ला  
परगना  
तहसील  
जनपद

विक्रय-विलेख

-	कृषि
-	197ड
-	0.3240 हे०
-	मनोहरपुर
-	मुरादाबाद।
-	मुरादाबाद।
-	मुरादाबाद।

सम्पत्ति नमारी  
मुरादाबाद विकास प्राधिकरण  
मुरादाबाद

भारतीय गैर न्यायिक INDIA NON JUDICIAL

रु.  
15000

FIFTEEN  
THOUSAND RUPEES

पन्द्रह हजार रुपये

Rs.  
15000

INDIA

A 363824

उत्तर प्रदेश UTTAR PRADESH

उत्तर प्रदेश

कृषि विभाग मुख्य कोषाधिकारी

मुरादाबाद

M B D.

मुख्य कोषाधिकारी

मुरादाबाद-1400

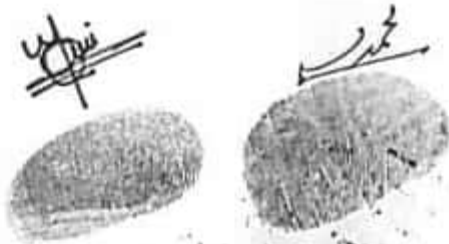
बनगागर-1400

भूमि का प्रकार  
 छाटा सं०  
 क्षेत्रफल  
 गाँव/गोहल्ला  
 परसना  
 तहसील  
 जगपद

विक्रय-विलेख

— कृषि  
 — 197ड  
 — 0.3240 हे०  
 — गनोहरपुर  
 — मुरादाबाद।  
 — मुरादाबाद।  
 — मुरादाबाद।

21/MAY 2024



सम्पत्ति प्रभारी  
 मुरादाबाद विकास प्राधिकरण  
 मुरादाबाद

भारतीय गैर न्यायिक INDIA NON JUDICIAL

रु.  
15000

FIFTEEN  
THOUSAND RUPEES

पन्द्रह हजार रुपये

Rs.  
15000



A 363825

उत्तर प्रदेश UTTAR PRADESH

उत्तर प्रदेश

कार्यालय मुख्य कोषाधिकारी  
मुरादाबाद

M  
B  
D.

मुख्य कोषाधिकारी  
मुरादाबाद-1400


कायागार-1400

21/MAY 2024

भूमि का प्रकार  
Bगाटा सं०  
Dक्षेत्रफल  
ग्राम/मोहल्ला  
परगना  
तहसील  
जनपद

विक्रय-विलेख

-	कृषि
-	197ड
-	0.3240 हे०
-	मनोहरपुर
-	मुरादाबाद।
-	मुरादाबाद।
-	मुरादाबाद।



सम्पत्ति प्रभारी  
मुरादाबाद, विकास प्राधिकरण  
मुरादाबाद

भारतीय गैर न्यायिक INDIA NON JUDICIAL

दस हजार रुपये

₹. 10000



Rs. 10000

TEN THOUSAND RUPEES

INDIA

उत्तर प्रदेश UTTAR PRADESH

867425

उत्तर प्रदेश

कायदा मुखा कर्षाधिकारी  
मुरादाबाद

M  
B  
D.

मुखा कर्षाधिकारी  
मुरादाबाद-1400

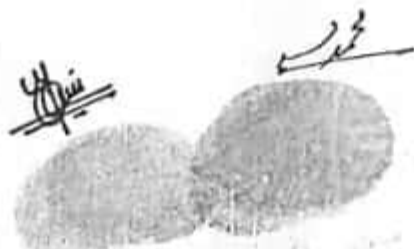
कायागार-1400

मि का प्रकार  
छाटा सं०  
क्षेत्रफल  
ग्राम/मोहल्ला  
परगना  
तहसील  
जनपद

विक्रय-विलेख

- कृषि  
- 197ड  
- 0.3240 हे०  
- मनोहरपुर  
- मुरादाबाद।  
- मुरादाबाद।  
- मुरादाबाद।

09 MAY 2000



शम्भु चन्धारी  
मुरादाबाद विकास प्राधिकरण  
मुरादाबाद



उत्तर प्रदेश UTTAR PRADESH

AL 510848

विक्रय-विलेख

भूमि का प्रकार	-	कृषि
गाटा सं०	-	197ड
क्षेत्रफल	-	0.3240 हे०
ग्राम/मोहल्ला	-	मनोहरपुर
परगना	-	मुरादाबाद।
तहसील	-	मुरादाबाद।
जनपद	-	मुरादाबाद।

*[Handwritten signature]*

*[Handwritten signature]*



सम्पत्ति नोदारी  
मुरादाबाद विकास-क्षेत्रीय कार्यालय  
मुरादाबाद




उत्तर प्रदेश UTTAR PRADESH

AL 510849

विक्रय-विलेख

भूमि का प्रकार	—	कृषि
गाटा सं०	—	197ड
क्षेत्रफल	—	0.3240 हे०
ग्राम/मोहल्ला	—	मनोहरपुर
परगना	—	मुरादाबाद।
तहसील	—	मुरादाबाद।
जनपद	—	मुरादाबाद।

*Handwritten signature*



*Handwritten signature*  
 ग्रामपंचि ईभारी  
 मुरादाबाद विकास अधिकारण  
 मुरादाबाद





उत्तर प्रदेश UTTAR PRADESH

विक्रय-विलेख

भूमि का प्रकार  
गाटा सं०  
क्षेत्रफल  
ग्राम/मोहल्ला  
परगना  
तहसील  
जनपद

-  
-  
-  
-  
-  
-

कृषि  
197ड  
0.3240 हे०  
मनोहरपुर  
मुरादाबाद।  
मुरादाबाद।  
मुरादाबाद।

*(Handwritten signature)*

*(Handwritten signature)*



सम्पत्त प्रभारी  
मुरादाबाद विकास प्राधिकरण  
मुरादाबाद



उत्तर प्रदेश UTTAR PRADESH

विक्रय-विलेख

भूमि का प्रकार  
गाटा सं०  
क्षेत्रफल  
ग्राम/मोहल्ला  
परगना  
तहसील  
जनपद

— कृषि  
— 197ड  
— 0.3240 हे०  
— मनोहरपुर  
— मुरादाबाद।  
— मुरादाबाद।  
— मुरादाबाद।

Handwritten signature and two fingerprints.

सम्पत्ति प्रहारी  
मुरादाबाद विकास प्राधिकरण  
मुरादाबाद




उत्तर प्रदेश UTTAR PRADESH

विक्रय-विलेख

भूमि का प्रकार  
गाटा सं०  
क्षेत्रफल  
ग्राम/मोहल्ला  
परगना  
तहसील  
जनपद

-  
-  
-  
-  
-  
-

कृषि  
197ड  
0.3240 हे०  
मनोहरपुर  
मुरादाबाद।  
मुरादाबाद।  
मुरादाबाद।



मुरादाबाद विकास प्राधिकरण  
मुरादाबाद

भारतीय गैर न्यायिक

भारत INDIA

रु. 500



FIVE HUNDRED

RUPEES

RS 500

पाँच सौ रुपये

सत्यमेव जयते

INDIA NON JUDICIAL

24 APR 2024

AL 510854

उत्तर प्रदेश UTTAR PRADESH

विक्रय-विलेख

भूमि का प्रकार  
गाटा सं०  
क्षेत्रफल  
ग्राम/मोहल्ला  
परगना  
तहसील  
जनपद

-  
-  
-  
-  
-  
-

कृषि  
197ड  
0.3240 हे०  
मनोहरपुर  
मुरादाबाद।  
मुरादाबाद।  
मुरादाबाद।

सम्पत्ति प्रभारी  
मुरादाबाद विकास प्राधिकरण  
मुरादाबाद

24 APR 2024

अजि दिनांक.....को एक किता।  
धनराशि.....5000000/-  
श्री.....

आवेदन सं: 202400719025192  
Moradabad Development Authority  
Moradabad

मुख्य/रीकड़िया  
कोषागार मुरादाबाद विक्रय पत्र

वर्ष: 2024

वही सं: 1

24 APR 2024

प्रतिफल- 43837200 स्टाम्प शुल्क- 3068660 बाजारी मूल्य - 43838000 पंजीकरण शुल्क - 438380 प्रतिलिपिकरण शुल्क - 600 योग: 438980

श्री मुरादाबाद विकास प्रधिकरण द्वारा  
राजीव रतन प्रताप सिंह अधिकृत पदाधिकारी/ प्रतिनिधि,  
पुत्र श्री राजेन्द्र सिंह  
व्यवसाय: नौकरी  
निवासी: एमडीए मुरादाबाद

— [Signature] —



श्री, मुरादाबाद विकास प्रधिकरण द्वारा

राजीव रतन प्रताप सिंह अधिकृत  
पदाधिकारी/ प्रतिनिधि

ने यह लेखपत्र इस कार्यालय में दिनांक 11/06/2024  
एवं 06:44:32 PM बजे  
निबंधन हेतु पेश किया।

रजिस्ट्रीकरण अधिकारी के हस्ताक्षर

[Signature]

आर0 डी0 राम  
उप निबंधक :सदर द्वितीय  
मुरादाबाद  
11/06/2024

श्वेता शर्मा सदर द्वितीय  
निबंधक लिपिक  
11/06/2024





GR 226699

उत्तर प्रदेश UTTAR PRADESH

विक्रय-विलेख

भूमि का प्रकार  
गाटा सं०  
क्षेत्रफल  
ग्राम/मोहल्ला  
परगना  
तहसील  
जनपद

— कृपि  
— 197ड  
— 0.3240 हे०  
— मनोहरपुर  
— मुरादाबाद।  
— मुरादाबाद।  
— मुरादाबाद।

*[Handwritten signature]*

*[Handwritten signature]*



मुख्य कोषाधिकारी  
मुरादाबाद विभागाधीन प्राधिकरण  
मुरादाबाद

09 MAY 2024

जि. दिनांक \_\_\_\_\_ को एक चित्त  
धनराशि 100 कुल धनराशि 2500000/-  
श्री Moradabad Development Authority  
को कोषागार मुरादाबाद से निशान अंगूठे नियमानुसार  
ने की। प्रत्यक्ष रूप से साक्षियों के निशान अंगूठे नियमानुसार  
तिर मुरादाबाद में देखा गया  
कोषागार मुरादाबाद

9 MAY 2024

रजिस्ट्रीकरण अधिकारी के हस्ताक्षर

आरुण डी. राम

उप निबंधक : सदर द्वितीय  
मुरादाबाद  
11/06/2024

श्वेता शर्मा सदर द्वितीय  
निबंधक लिपिक मुरादाबाद  
11/06/2024

प्रिंट करे



09 MAY 2024

जि. दिनांक \_\_\_\_\_ को एक कित्ता  
 धनराशि 100 कुल धनराशि 2500000/-  
 श्री Moradabad Development Authority  
 को कोषागार मुरादाबाद से निशान अंगूठे नियमानुसार  
 ने की। प्रत्यक्ष भद्र साक्षियों के निशान अंगूठे नियमानुसार  
 लिए गए हैं।  
 टिकापुरा मुरादाबाद

9 MAY 2024

रजिस्ट्रीकरण अधिकारी के हस्ताक्षर

*[Handwritten Signature]*

आर. डी. राम  
 उप निबंधक : सदर द्वितीय  
 मुरादाबाद  
 11/06/2024

शुभा शर्मा सदर द्वितीय  
 निबंधक लिपिक मुरादाबाद  
 11/06/2024

प्रिंट करे



भारतीय गैर न्यायिक

पचास  
रुपये  
रु. 50

FIFTY  
RUPEES  
Rs. 50

INDIA NON JUDICIAL

उत्तर प्रदेश UTTAR PRADESH

साक्षी नम्बर 1 -

हस्ताक्षर

नाम कीर्ति बिष्ट

पदनाम - क्षेत्रीय लेखपाल, ग्राम मनोहरपुर, तहसील व जिला मुरादाबाद।

पिता का नाम - श्री गोपाल सिंह

साक्षी नम्बर 2 -

हस्ताक्षर

नाम - श्री सीता राम

पदनाम - लेखपाल, मुरादाबाद विकास प्राधिकरण, मुरादाबाद।

पिता का नाम - श्री गोपाल सिंह

ले.  
मु.वि.प्रा.ग

हस्ताक्षर विक्रेता

CN 255



सम्मति  
मुरादाबाद वि.  
से अधि

24 APR 2024

अंश नं. 50 - कुल धनराशि 15000000/-  
 श्री कोषागार मुरादाबाद से विक्रीय किया।  
 आवेदन सं. 20240071902 Moradabad  
 Moradabad Development Authority

मुख्य रोड डिया  
 कोषागार मुरादाबाद  
 74 APR 2024  
 मुरादाबाद रजिस्ट्रेशन सं. 8027  
 वर्ष: 2024

निष्पादन लेखपत्र वाद सुनने व समझने मजमुन व प्राप्त धनराशि रु प्रलेखानुसार उक्त विक्रेता: 1

श्री मैसर्स सालार बिल्डवेल प्रा० लि० द्वारा डायरेक्टर के द्वारा मोहम्मद मुस्लिम, पुत्र श्री कुदरतउल्ला  
 निवासी: मुफटी टोला अशरफी हाउस जिला मुरादाबाद  
 व्यवसाय: अन्य  
 विक्रेता: 1



श्री मैसर्स सालार बिल्डवेल प्रा० लि० द्वारा डायरेक्टर के द्वारा मोहम्मद मोमीन सोहेल, पुत्र श्री मोहम्मद मोमीन सोहेल  
 निवासी: उक्त  
 व्यवसाय: अन्य  
 विक्रेता: 1



श्री मुरादाबाद विकास प्रधिकरण के द्वारा राजीव रतन प्रताप सिंह, पुत्र श्री राजेन्द्र सिंह  
 निवासी: एमडीए मुरादाबाद  
 व्यवसाय: नौकरी

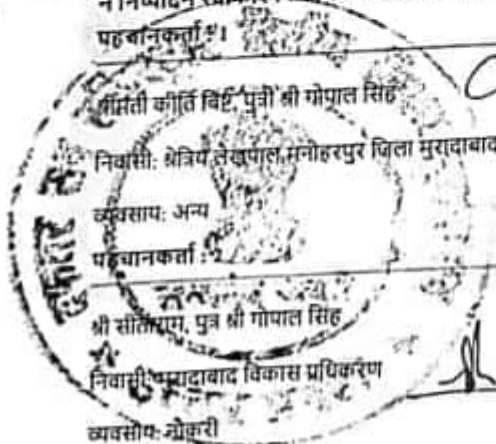


ने निष्पादन स्वीकार किया। जिनकी पहचान पहचानकर्ता 2।

श्रीमती कीर्ति बिट्टी, पुत्री श्री गोपाल सिंह  
 निवासी: क्षेत्रिय लेखपाल, मनोहरपुर जिला मुरादाबाद  
 व्यवसाय: अन्य  
 पहचानकर्ता: 2



श्री सोनीपारा, पुत्र श्री गोपाल सिंह  
 निवासी: मुरादाबाद विकास प्रधिकरण  
 व्यवसाय: नौकरी




नजरी नक्शा

ग्राम-भनोहरपुर तहसील व जिला मुरादाबाद स्थित गाटा सं०-197ड कुल रकबा 0.3240 हैक्टे० ।



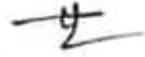
  
(सीताराम)  
लेखपाल,  
मु०वि०प्रा०, मुरादाबाद

  
(राजपाल सिंह)  
लेखपाल,  
मु०वि०प्रा०, मुरादाबाद

  
(महमूद हसन)  
लेखपाल,  
मु०वि०प्रा०, मुरादाबाद

  
(वीरेन्द्र सिंह)  
राजस्व निरीक्षक,  
मु०वि०प्रा०, मुरादाबाद




  
सम्पति प्रभारी  
मुरादाबाद विकास प्राधिकरण  
मुरादाबाद

आवेदन सं०: 202400719023192

वही संख्या 1 जिल्द संख्या 15143 के पृष्ठ 1 से 282 तक क्रमांक 8027 पर दिनांक 11/06/2024 को रजिस्ट्रीकृत किया गया।

रजिस्ट्रीकरण अधिकारी के हस्ताक्षर



आर० डी० राम  
उप निबंधक : सदर द्वितीय  
मुरादाबाद  
11/06/2024

प्रिंट करे

