

कार्यालय उप निबंधक सदर द्वितीय मुरादाबाद जनपद मुरादाबाद

आवेदन संख्या : 2202526503111

प्रमाण संख्या : 22025265002865

भार मुक्त प्रमाण-पत्र (रजि० मैनुअल के नियम 328)

श्री. अजयवीर एड० पुत्र. द्वारा, एड० तहसील मुरादाबाद जिला मुरादाबाद ने निम्नलिखित सम्पत्ति से सम्बन्धित प्रपत्रों द्वारा प्रस्तुत भार मुदित प्रमाण पत्र हेतु प्राथना पत्र प्रस्तुत किया है।

सम्पत्ति का विवरण : ग्राम मोहल्ला - मंगूपुरा, वार्ड परगना. मुरादाबाद, कृषि. मुरादाबाद विकास प्राधिकरण, मुरादाबाद 1, गाटा सं०— 675, रकबा 0.5510 है०, व गाटा सं०— 681, रकबा 0.0850 है०, व गाटा सं०— 682, रकबा 0.0810 है०, , गाटा सं०— 675 आदि।

मे एतद्वारा प्रमाणित करता हू कि इंडेक्स सं 02 तथा उससे सम्बन्धित सूची प्रपत्रों की तलाश दिनांक 12/10/2013 से दिनांक 12/10/2025 तक उक्त सम्पत्ति के सम्बन्ध में की गयी जिसमें निम्नलिखित भार पाये गये

कोई भार नहीं पाया गया

दिनांक : 16-10-2025

नोट - 1. इस प्रमाण-पत्र के समस्त विवरण आवेदक द्वारा दिए गए सम्पत्ति के ब्लोरे के आधार पर दूँडे गए हैं। यदि रजिस्ट्रीकृत लेखापत्र में सम्पत्ति को आवेदक द्वारा आवेदन में दिये गए वर्जन से किसी दूसरे ढंग से वर्णित किया गया हो तो ऐसे लेखापत्रों से प्राप्त सूचना को प्रमाण पत्र में दर्ज नहीं किया जायेगा।

2. कालित तलाश कार्यालय द्वारा यथासंभव सावधानी के साथ किया गया है, और विभाग प्रमाणपत्र में शामिल सूचना के लिए उत्तरदायी नहीं होगा।

3. इस प्रमाण-पत्र में उन लेखापत्रों से सम्बन्धित सूचना शामिल नहीं है जो प्रस्तुत हो चुके हैं, परन्तु जिनका आज की तारीख तक रजिस्ट्रीकरण नहीं हुआ है।

4. यह प्रमाण-पत्र किसी सम्पत्ति के स्वत्व का प्रमाण नहीं है।

5. 'प्रथम पक्ष' से तात्पर्य बंधक कर्ता से है और 'द्वितीय पक्ष' से तात्पर्य बनवकी से है।

उत्तरदायक एवं प्रमाण पत्र बनाने वाले निबन्धन तिथिक: **अपूर्व सक्सेना ।**

मिलान करने वाले निबन्धन तिथिक : **अपूर्व सक्सेना ।**

Digitally signed by
RAM DULARE RAM

उप निबंधक सदर द्वितीय
मुरादाबाद

उद्धरण खतौनी

उद्धरण क्रमांक : 115186202510271

ग्राम क्रमांक : 115186 ग्राम का नाम (परगना) : मंगपुरा(मुरादाबाद) तहसील : मुरादाबाद जनपद : मुरादाबाद फसली वर्ष : 1425-1430 (01 जुलाई, 2017 से 30 जून, 2023) भाग : 1 (1)खाता संख्या : 00130

श्रेणी : 1-क / भूमि जो संक्रमणीय भूमिधरों के अधिकार में हो।

खातेदार का विवरण		खातेदारी प्रारम्भ होने का विवरण		भूमि का विवरण		खातेदार का अंश		
(1) खसरा/ गाटा संख्या	(2) नाम/पिता-पति-संरक्षक-प्रबंधक का नाम / जाति कोड / आधार नं० (अन्तिम चार अंक) अथवा पैन नं० (6-9 स्थान के अंक) / पता / जन्मतिथि (अवयस्क हेतु)	(3) न्यायालय का नाम / कम्प्यूटरीकृत वाद संख्या अथवा आदेश संख्या / आदेश का दिनांक / जोत का आधार	(4) वर्ष	(5) गाटा (यूनीक कोड)	(6) गाटे का कुल क्षेत्रफल (हे.)	(7) हिस्से में	(8) क्षेत्रफल में (हे.)	(9) खातेदार द्वारा देय भू-राजस्व
681	1) मुरादाबाद विकास प्राधिकरण मुरादाबाद (एम०डी०ए०) / . / .	1) राजस्व न्यायालय (नायब तहसीलदार) / T202413540109749 / 19-06-2024 / विक्रय 2) राजस्व न्यायालय (नायब तहसीलदार) / T202413540109734 / 18-06-2024 / विक्रय 3) अन्य / आर०1616/19 / 13-10-2025 / दुरस्ती (संशोधन से)	1409फ	681(1151860681000012)	0.0850	1)-	1) 0.0850	2.50
							0.0850	

कुल गाटे - 1 कुल क्षेत्रफल - 0.0850 (हेक्टेयर) कुल भू-राजस्व - 2.50 रुपये कुल अंश का क्षेत्रफल - (0.0850)(हेक्टेयर)

नामान्तरण / परिवर्तन का विवरण		खारिज किया गया			दर्ज किया गया		
(10)	(11)	(12)	(13)	(14)	(15)	(16)	
न्यायालय का नाम / कम्प्यूटरीकृत वाद संख्या अथवा आदेश संख्या / आदेश का दिनांक / नामान्तरण का आधार / डिजिटल हस्ताक्षर नाम / डिजिटल हस्ताक्षर दिनांक	नाम / पिता-पति-संरक्षक-प्रबंधक का नाम / जाति कोड / आधार नं० (अन्तिम चार अंक) अथवा पैन नं० (6-9 स्थान के अंक) /	गाटे का खसरा नम्बर / यूनीक कोड	क्षेत्रफल (हे.)	नाम / पिता-पति-संरक्षक-प्रबंधक का नाम / जाति कोड / आधार नं० (अन्तिम चार अंक) अथवा पैन नं० (6-9 स्थान के अंक) / पता /	गाटे का खसरा नम्बर / यूनीक कोड	क्षेत्रफल (हे.)	

	पता / जन्मतिथि (अवयस्क हेतु)		जन्मतिथि (अवयस्क हेतु)			
1) राजस्व न्यायालय (नायब तहसीलदार) / T202413540109749 / 19-06-2024 / विक्रय / RAM SINGH RAWAT / 20-06-2024	1.1) मेसर्स सालार आवेरसीस स्थित मुफ्ती टोला मुरादाबाद / प्रोपराईटर हाफिज मोहम्मद मुस्लिम पुत्र / कुदरतउल्ला नि०मु०मुफ्ती टोला मुरादाबाद (शेष क्षेत्रफल : 0.0000)	681(1151860681000012)	1.1) 0.0680 2.1) 0.0170 3.1) 0.0001 3.2) 0.0001 3.3) 0.0847 3.4) 0.0001	1.1) मुरादाबाद विकास प्राधिकरण मुरादाबाद / (एम०डी०ए०) / मुरादाबाद 2.1) मुरादाबाद विकास प्राधिकरण मुरादाबाद(एम०डी०ए०) / / 3.1) मुरादाबाद विकास प्राधिकरण मुरादाबाद (एम०डी०ए०) / / /	681(1151860681000012)	1.1) 0.0680 2.1) 0.0170 3.1) 0.0850
2) राजस्व न्यायालय (नायब तहसीलदार) / T202413540109734 / 18-06-2024 / विक्रय / RAM SINGH RAWAT / 29-06-2024	2.1) मोहम्मद मोमीन / हाफिज मोहम्मद मुस्लिम / नि०मुफ्ती टोला अशरफी हाउस मुरादाबाद (शेष क्षेत्रफल : 0.0000)					
3) अन्य / अर०1616/19 / 13-10-2025 / दुरस्ती (संशोधन से) / RAM SINGH RAWAT / 14-10-2025	3.1) मोहम्मद मोमीन / हाफिज मोहम्मद मुस्लिम / नि०मुफ्ती टोला अशरफी हाउस मुरादाबाद (शेष क्षेत्रफल : 0.0000) 3.2) मुरादाबाद विकास प्राधिकरण मुरादाबाद(एम०डी०ए०) / — / — (शेष क्षेत्रफल : 0.0000) 3.3) मुरादाबाद विकास प्राधिकरण मुरादाबाद / (एम०डी०ए०) / मुरादाबाद (शेष क्षेत्रफल					

0.00000
1.41 मेसर्स सालार
आवेदशीस स्थित मुख्ती
टीला मुरादाबाद /
पोपराईटर हाफिज
मोहम्मद मुस्लिम पुत्र /
कुदरतउल्ला
नि:मो:मुख्ती टीला
मुरादाबाद (शेख शेवफल
0.00000)

(17) भूमि के सम्बन्ध में विचाराधीन राजस्व वाद/वादों की कम्प्यूटरीकृत संख्या :

(18) बंधक/बंधक-मुक्त होने की स्थिति

(18.1) बंधक होने की स्थिति (संस्था अथवा बैंक का नाम/कोड/बंधक का दिनांक/धनराशि/आवेदन संख्या/खातेदार(पिता-पति-संरक्षक)) :

(18.2) बंधक-मुक्त होने की स्थिति (संस्था अथवा बैंक का नाम/कोड/बंधक-मुक्त का दिनांक/धनराशि/आवेदन संख्या/खातेदार(पिता-पति-संरक्षक)) :

(19) अभ्युक्ति :

पूर्व आदेशों का विवरण

Data Digitally Signed by: RAM SINGH RAWAT (REGISTRAR
KANOONGU)

दिनांक-समय-स्थान: 15-10-2025 11:11:10 सहस्रीत : मुरादाबाद

यह उद्दरण खातेनी इलेक्ट्रॉनिक डिजिटली सिस्टम द्वारा तैयार की गयी है तथा डाय डिजिटल हस्ताक्षर
द्वारा हस्ताक्षरित है।

मुद्रित कर्ता : TUSILAR BHATNAGAR सहस्रीत : मुरादाबाद

मुद्रित दिनांक एवं समय: 15-10-2025 11:11:10

Not Applicable For Online Prints उपरोक्त उद्दरण खातेनी का वेरीफिकेशन
<https://upbhulekh.gov.in> Website पर जाकर अथवा QR Code Scan करके किया
जा सकता है।

8

5672/24




रु.
25000
पच्चीस हजार रुपये

Rs.
25000
TWENTY FIVE THOUSAND RUPEES

उत्तर प्रदेश UTTAR PRADESH

H 792468

H 792468



:- बयनामा :-

:- मुरादाबाद विकास प्राधिकरण द्वारा किसानों/भू-स्वामियों से आपसी सहमति/समझौते से भूमि क्रय हेतु विक्रय विलेख:-

24 APR 2024

जिलाधिकारी द्वारा निर्धारित सर्किल दर सूची के पृष्ठ सं० 42 कोड सं० 1024 कॉलम सं० 15 पर अंकित दर	-	रु०-297 लाख (प्रति हे०)
जिलाधिकारी की अध्यक्षता में गठित समिति द्वारा निर्धारित दर सर्किल रेट का 03 गुना	-	रु०-891 लाख (प्रति हे०)
विक्रय हेतु प्रस्तावित भूमि का मूल्य	-	रु०-891 लाख (प्रति हे०)
विक्रय मूल्य (भूमि + परिसम्पत्ति का मूल्य)	-	रु०-891 लाख (प्रति हे०)
स्टाम्प शुल्क	-	रु०-4,24,130/-
निबन्धन शुल्क	-	रु०-60,590/-

विक्रय-विलेख

भूमि का प्रकार	-	कृषि
गाटा सं०	-	681
क्षेत्रफल	-	0.0849 हे० का 4/5 भाग 0.0679 (Rounded Off 0.0680) हे०
ग्राम/मोहल्ला	-	मंगधुरा
परगना	-	मुरादाबाद।
तहसील	-	मुरादाबाद।
जनपद	-	मुरादाबाद।



Handwritten signature of the District Collector.



सम्पत्ति प्रभारी
मुरादाबाद विकास प्राधिकरण
मुरादाबाद

भारतीय गैर न्यायिक INDIA NON JUDICIAL

रु.
25000

पच्चीस हजार रुपये

Rs.
25000

TWENTY FIVE THOUSAND RUPEES

INDIA

H 792469

उत्तर प्रदेश UTTAR PRADESH

उत्तर प्रदेश

कार्यालय मुख्य कोषाधिकारी
मुरादाबाद

मुख्य कोषाधिकारी
मुरादाबाद-140001

M

विक्रेता (प्रथम पक्ष) का विवरण :-

24 APR 2024

क्र.सं.	विक्रेता का नाम	पिता/पति का नाम	निवासी	आधार कार्ड संख्या	पैन कार्ड संख्या	मोबाइल नं०
0						
1	विक्रीत भूमि मैसर्स सालार ओवरसीज प्रोपराईटर फर्म, (फर्म मालिक मोहम्मद मुस्लिम) के नाम से थी परन्तु दिनांक 10.02.2016 को फर्म मैसर्स सालार ओवरसीज विघटित होने के फलस्वरूप विघटित फर्म के प्रोपराईटर हाफिज मोहम्मद मुस्लिम	श्री कुदरतउल्ला	मौहल्ला मुपती टोला, मुरादाबाद।	950103978825	AEYPM1245F	9927971786



Handwritten signature or mark below the stamp.

सम्पत्ति प्रभारी
मुरादाबाद विकास प्राधिकरण
मुरादाबाद



उत्तर प्रदेश UTTAR PRADESH


H 792470

H 792470

उत्तर प्रदेश

M
B
D.

M
B
D.




कृता का विवरण (द्वितीय पक्ष):-

मुरादाबाद विकास प्राधिकरण, मुरादाबाद (एनडी0ए0)-द्वितीय पक्ष

24 APR 2024

चैन कार्ड संख्या	:-	AAJFM7731M
द्वारा	:-	राजीव रतन प्रताप सिंह
पदनाम	:-	प्रभारी सम्पत्ति
दिभाग	:-	मुरादाबाद विकास प्राधिकरण, मुरादाबाद।
जनपद	:-	मुरादाबाद।
मोबाईल नं०	:-	9711309013
आधार कार्ड सं०	:-	619531182969



सम्पत्ति प्रभारी
मुरादाबाद विकास प्राधिकरण
मुरादाबाद

भारतीय गैर न्यायिक INDIA NON JUDICIAL

रु.
25000

पच्चीस हजार रुपये



Rs.
25000

TWENTY FIVE THOUSAND RUPEES

उत्तर प्रदेश UTTAR PRADESH

H 792471

H 792471

कार्यालय मुख्य कोषाधिकारी
मुरादाबाद

मुख्य कोषाधिकारी
मुरादाबाद-1400

कोषागार-1400

24 APR 2024

विक्रीत सम्पत्ति का विवरण

क्र.	विक्रीतगण का नाम	पिता/पति का नाम	गाटा संख्या	कुल क्षेत्र (हे० में)	कुल क्षेत्र में से विक्रय हेतु प्रस्तावित क्षेत्र	विक्रय हेतु प्रस्तावित क्षेत्र में अंश	हिस्से के अनुसार विक्रीत क्षेत्र (हे० में)	भू-राजस्व
1	2	3	4	5	6	7	8	9
1	विक्रीत भूमि मैसर्स सालार ओवरसीज प्रोपराईटर फर्म, (फर्म मालिक मौहम्मद मुस्लिम) के नाम से थी परन्तु दिनांक 10.02.2016 को फर्म मैसर्स सालार ओवरसीज विघटित होने के फलस्वरूप विघटित फर्म के प्रोपराईटर हाफिज मौहम्मद मुस्लिम	श्री कुदरतउल्ला	681	0.0849	4/5 भाग 0.0679 (Rounded Off 0.0680) हे०	4/5 भाग 0.0679 (Rounded Off 0.0680) हे०	4/5 भाग 0.0679 (Rounded Off 0.0680) हे०	रु० 2.50



(Handwritten signature)

सम्पत्ति प्रभारी
मुरादाबाद विकास प्राधिकरण
मुरादाबाद

भारतीय गैर न्यायिक INDIA NON JUDICIAL

रु.
25000
पच्चीस हजार रुपये




Rs.
25000
TWENTY FIVE THOUSAND RUPEES

उत्तर प्रदेश UTTAR PRADESH

H 792472

H 792472



M
B
D.

कुल प्रस्तावित क्षेत्रफल 0.0849 हे० का 4/5 भाग 0.0679 (Rounded Off 0.0680) हे० विक्रीलागण का पूर्ण भाग है।

सड़क की स्थिति
परिसम्पत्ति

- सड़क पर स्थित नहीं है।
- शून्य

24 APR 2024

विक्रीत सम्पत्ति की चौहद्दी :-

क्रमांक	गाटा संख्या	पूरब	पश्चिम	उत्तर	दक्षिण
1.	681	गाटा सं०-680	गाटा सं०-642	गाटा सं०-680	गाटा सं०-682



(Handwritten signature)

सम्पत्ति प्रभारी
मुरादाबाद विकास प्राधिकरण
मुरादाबाद

भारतीय गैर न्यायिक INDIA NON JUDICIAL

रु.
25000
पच्चीस हजार रुपये



Rs.
25000
TWENTY FIVE THOUSAND RUPEES

H 792473

उत्तर प्रदेश UTTAR PRADESH

कार्यालय मुख्य कोषाधिकारी
मुरादाबाद

मुख्य कोषाधिकारी
मुरादाबाद-1400

कोषागार-1400

विक्रय मूल्य का भुगतान :-

कुल विक्रय मूल्य रू०-60,49,890/- (साठ लाख उढन्चास हजार आठ सौ नब्बे रुपये मात्र) में से 1 प्रतिशत टीडीएस की कटौती उपरान्त विक्रेतागण को भुगतान की जाने वाली धनराशि का विवरण:-

24 APR 2024

क्र 0 सं 0	विक्रेतागण का नाम	पिता/पति का नाम	पता	बैंक का नाम	चैक संख्या	चैक का दिनांक	भुगतान राशि
1	विक्रीत भूमि मैसर्स सालार ओवरसीज प्रोपराईटर फर्म, (फर्म मालिक मोहम्मद मुस्लिम) के नाम से धी परन्तु दिनांक 10.02.2016 को फर्म मैसर्स सालार ओवरसीज विघटित होने के फलस्वरूप विघटित फर्म के प्रोपराईटर हाफिज मोहम्मद मुस्लिम	श्री कुदरतउल्ला	मोहल्ला मुपती टोला, मुरादाबाद।	कैनरा बैंक, एम. डी.ए. आफिस शाखा, दिल्ली रोड, मुरादाबाद	292573	18.04.2024	59,89,391/-


सम्पत्ति प्रभारी
मुरादाबाद विकास प्राधिकरण
मुरादाबाद



उत्तर प्रदेश UTTAR PRADESH
उत्तर प्रदेश

H 792474

H 792474



विक्रीत भूमि मैसर्स सालार ओवरसीज प्रोपराईटर फर्म, (फर्म मालिक मौहम्मद मुस्लिम) के नाम से थी परन्तु दिनांक 10.02.2016 को फर्म मैसर्स सालार ओवरसीज विघटित हो गयी। फर्म के विघटन उपरान्त सम्पत्ति का स्वामित्व विघटित फर्म के प्रोपराईटर हाफिज मौहम्मद मुस्लिम पुत्र श्री कुदरतउल्ला के पक्ष में स्वतः है।

विक्रीत भूमि विक्रेता को पंजीकृत बयनामा के आधार पर प्राप्त हुई है, जो कार्यालय उपनिबन्धक सदर मुरादाबाद के बही संख्या-02 जिल्द संख्या 3482 पृष्ठ संख्या 173 से 190 क्रमांक 6854 दिनांक 10.09.2001 को पंजीकृत है। विक्रेतागण अनुसूचित जाति/जनजाति के सदस्य नहीं हैं। विक्रीत भूमि ना तो किसी को विक्रय अनुबन्ध किया गया है और न ही किसी को हस्तांतरित की गयी है और ना ही किसी बैंक या सरकारी कार्यालय अथवा किसी व्यक्ति को बन्धक की गयी है। विक्रीत भूमि हर प्रकार से रेहन व वय व हिबा, ऋण भार, कुर्की, जमानत, बन्धक, दीवानी या राजस्व वाद आदि से मुक्त है, जिसमें किसी अन्य व्यक्ति की भागीदारी नहीं है और ना ही किसी अन्य के पक्ष में विक्रय बयनामा किया गया है, न ही कोई सरकारी भूमि निहित है। अर्थात् वारन्टी ऑफ टाईटिल प्रथम पक्ष का दायित्व है। उक्त आराजी को विक्रय करने का मुझ विक्रेता को पूर्ण मालिकाना हक हासिल है, जिसमें गाटा संख्या 681 कुल रकबा क्षेत्रफल 0.0849 हे० का 4/5 भाग 0.0679 (Rounded Off 0.080) हे० भूमि ग्राम मंगपुरा विक्रीत की जाती है।



Handwritten signature or mark.

सम्पत्ति प्रभारी
मुरादाबाद विकास प्राधिकरण
मुरादाबाद

भारतीय गैर न्यायिक INDIA NON JUDICIAL

रु.
25000
पच्चीस हजार रुपये



Rs.
25000
TWENTY FIVE THOUSAND RUPEES

उत्तर प्रदेश UTTAR PRADESH

H 792475

उत्तर प्रदेश

कार्यालय मुख्य कोषाधिकारी
मुरादाबाद
मुख्य कोषाधिकारी
मुरादाबाद-1400
कोषागार-11

24 APR 2024

M
B
D.
मुब जरूरत खुद के उसी किता भूमिधरी आराजी को पूर्ण स्वामित्व एवं अधिकारों व दाखिली खारिजी सहित पूरे होशो हवास स्वस्थ चित से खूब सोच व समझकर बिना किसी दबाव नाफायज किसी शख्स के मय सम्पूर्ण अधिकार सहित मुवलिंग रु०-60,49,890/- (साठ लाख उडन्वास हजार आठ सौ नब्बे रूपये मात्र) जिसके आधे मुवलिंग रु० 30,24,945/- (तीस लाख चौबीस हजार नौ सौ पैंतालीस रूपये मात्र) होते हैं, बदस्त क्रेता मुरादाबाद विकास प्राधिकरण, मुरादाबाद के पक्ष में वय कामिल व फरोख्त कतई किया यानि एम0डी0ए0 को बेच दिया और कुल जर समन हस्य तफसील जैल क्रेता मजकूर से जरिये चैक वसूल पाकर कब्जा व दखल मालिकाना विक्रीत संक्रमणीय भूमि पर आज की तारीख से बजाये अपने क्रेता मजकूर का कब्जा वाकई बखूफी कर दिया। अब मुझ विक्रेता व वारिसान विक्रेता का कोई हक व दावा विक्रीत आराजी पर नहीं रह गया है व विक्रय धनराशि क्रेता से बाकी ना रहा। विक्रेता विक्रीत भूमि के प्रतिफल के अतिरिक्त अन्य कोई प्रतिकर या लाभ का दावा किसी न्यायालय में प्रस्तुत नहीं करेगा।



Handwritten signature or mark.

सम्पत्ति प्रभारी
मुरादाबाद विकास प्राधिकरण
मुरादाबाद

भारतीय गैर न्यायिक INDIA NON JUDICIAL

रु.
25000
पच्चीस हजार रुपये



Rs.
25000
TWENTY FIVE THOUSAND RUPEES

उत्तर प्रदेश UTTAR PRADESH

H 792476

H 792476

M B D.	कार्यालय मुख्य कोषाधिकारी मुरादाबाद	M B
	मुख्य कोषाधिकारी मुरादाबाद-1400	
कोषागार-1400		

24 APR 2024

अगर कोई शख्स दावा करे तो वह बिल्कुल नाजायज होवे और अगर विक्रीत आराजी वयशुदा पूर्ण अथवा उसका कोई अंश क्रेता के स्वामित्व व अधिकारों से निकल जावे या कब्जा ना मिले या अन्य किसी प्रकार से विवादित व भारग्रसित पायी जावे या कोई तथ्य छिपाया गया पाया जावे तो ऐसी तमाम सूरतों में क्रेता को यह अधिकार होगा कि वह कुल विक्रय मूल्य मय हर्जा व खर्चा विक्रेता व उसके वारिसानों तथा दीगर जायदाद चल व अचल से भू-राजस्व की भांति वसूल कर लेवे, जिसमें विक्रेता को कोई आपत्ति नहीं होगी। उपरोक्त विक्रीत भूमि से सम्बन्धित सारे हक व हकूक तथा स्वत्व, सारे अधिकार, विक्रेता ने क्रेता को अंतरित कर दिये हैं, अब क्रेता उपरोक्त भूमि का दाखिल खारिज सरकारी कागजों में अपने नाम दर्ज करा लेवे। विक्रेता को कोई आपत्ति नहीं होगी।

उपरोक्त भूमि किसी अन्य योजना के अन्तर्गत अधिग्रहीत नहीं है, उक्त भूखण्ड का, जिसका मुरादाबाद विकास प्राधिकरण के पक्ष में विक्रय विलेख निष्पादित किया जाना है, उसका स्वामित्व वर्तमान में विक्रेता में निहित है। विक्रीत भूमि के सम्बन्ध में किसी प्रकार का कोई वाद किसी भी न्यायालय में विचाराधीन नहीं है।

इस विक्रय पत्र के निष्पादन से मुझ विक्रेता की आजीविका, निवास स्थान व जीवनचर्या परिवर्तित नहीं हो रही है और न ही आजीविका, निवास स्थान व जीवनचर्या पर कोई प्रतिकूल प्रभाव पड़ रहा है। प्रस्तुत विक्रय विलेख विक्रेता द्वारा उपलब्ध कराये गये कागजात व उसके द्वारा बताये गये तथ्यों व आश्वासन के आधार पर तैयार किया गया है। विक्रेता द्वारा दिये गये अभिलेख/शपथ-पत्र गलत पाये जाते हैं तो उसकी समस्त जिम्मेदारी विक्रेता की है तथा पक्षकारों की पहचान उनके साक्षियों द्वारा की जा रही है।



[Handwritten signature]

सम्पत्ति प्रेषारी
राज्य विकास प्राधिकरण
मुरादाबाद

भारतीय गैर न्यायिक INDIA NON JUDICIAL

रु.
25000
पच्चीस हजार रुपये



Rs.
25000
TWENTY FIVE THOUSAND RUPEES

INDIA

उत्तर प्रदेश UTTAR PRADESH

H 792477

H 792477

कार्यालय मुख्य कोषाधिकारी
मुरादाबाद
मुख्य कोषाधिकारी
मुरादाबाद-1400
कोषागार-1400

M
B
D

विक्रेता अथवा उसका कोई वारिसान भविष्य में उक्त विक्रय की धनराशि के अतिरिक्त अन्य किसी भी धनराशि अथवा लाम के लिए विभाग के समक्ष कोई दावा नहीं करेगा और न ही इस सम्बन्ध में किसी न्यायालय में वाद दायर करेगा। विकास कार्य करते समय अगर पैमाईश में क्षेत्रफल कम पाया जाता है अथवा गलती से अधिक धनराशि का भुगतान हो जाता है और विक्रेता अधिक धनराशि स्वयं नहीं लौटाता है, तो 15 प्रतिशत साधारण ब्याज प्रति वर्ष की दर से मू-राजस्व की भौति मुरादाबाद विकास प्राधिकरण, मुरादाबाद (एम0डी0ए0) को वसूलने का अधिकार होगा।

अतः यह विक्रय विलेख (बयनामा) अपने होशो हवास स्वस्थ चित्त से बगैर किसी व्यक्ति के अनुचित दबाव से साक्षियों के समक्ष निष्पादित कर दिया ताकि सनद रहे और आवश्यकतानुसार भविष्य में काम आवे।

स्थान :- मुरादाबाद।

दिनांक :- 27.04.2024



(Handwritten signature)

सम्पत्ति प्रेमारी
मुरादाबाद विकास प्राधिकरण
मुरादाबाद

24 APR 2024

भारतीय गैर न्यायिक INDIA NON JUDICIAL

रु.
25000
पच्चीस हजार रुपये



Rs.
25000
TWENTY FIVE THOUSAND RUPEES

INDIA

उत्तर प्रदेश UTTAR PRADESH

H 792478 H 792478

M
B
D.

M
B
D.

कार्यालय मुख्य कोषाधिकारी
मुरादाबाद
मुख्य कोषाधिकारी
मुरादाबाद-1400
कोषागार-1400

24 APR 2024

भूमि का प्रकार
गाटा सं०
क्षेत्रफल
ग्राम/मोहल्ला
परगना
तहसील
जनपद

विक्रय-विलेख

कृषि
681
0.0849 हे० का 4/5 भाग 0.0679 (Rounded Off 0.0680) हे०
मंगपुरा
मुरादाबाद।
मुरादाबाद।
मुरादाबाद।



सम्पत्ति प्रभारी
मुरादाबाद विकास प्राधिकरण
मुरादाबाद

भारतीय गैर न्यायिक INDIA NON JUDICIAL

रु.
25000
पच्चीस हजार रुपये



Rs.
25000
TWENTY FIVE THOUSAND RUPEES

उत्तर प्रदेश LITTAH PRADESH

H 792479

कार्यालय मुख्य कोषाधिकारी
मुसदाबाद
मुख्य कोषाधिकारी
मुसदाबाद-1400
कोषागार-1400

M
B
D

विक्रय-विलेख

भूमि का प्रकार
गाटा सं०
क्षेत्रफल
ग्राम/मोहल्ला
परगना
तहसील
जनपद

- कृषि
- 681
- 0.0849 हे० का 4/5 भाग 0.0679 (Rounded Off 0.0680) हे०
- मंगपुरा
- मुसदाबाद।
- मुसदाबाद।
- मुसदाबाद।

24 APR 2024



Handwritten signature or mark.

उपस्थिति प्रभारी
विकास प्राधिकरण
मुसदाबाद

भारतीय गैर न्यायिक INDIA NON JUDICIAL

रु.
25000
पच्चीस हजार रुपये



Rs.
25000
TWENTY FIVE THOUSAND RUPEES

उत्तर प्रदेश UTTAR PRADESH

H 792480

M
B
D.

कार्यालय मुख्य कोषाधिकारी
मुरादाबाद

मुख्य कोषाधिकारी
मुरादाबाद-1400

कोषागार-1400

M
B
D.

विक्रय-विलेख

भूमि का प्रकार
गाटा सं०
क्षेत्रफल
ग्राम/मोहल्ला
परगना
तहसील
जनपद

- कृषि
- 681
- 0.0849 हे० का 4/5 भाग 0.0679 (Rounded Off 0.0680) हे०
- मंगपुरा
- मुरादाबाद।
- मुरादाबाद।
- मुरादाबाद।

24 APR 2024

सम्यक्ति प्रभारी
मुरादाबाद विकास प्राधिकरण
मुरादाबाद

भारतीय गैर न्यायिक INDIA NON JUDICIAL

रु.
25000

पच्चीस हजार रुपये



Rs.
25000

TWENTY FIVE THOUSAND RUPEES

H 792481

उत्तर प्रदेश UTTAR PRADESH

M B D. M B D.

कार्यालय मुख्य कोषाधिकारी
मुरादाबाद

मुख्य कोषाधिकारी
मुरादाबाद-1400

कोषागार-1400

विक्रय-विलेख

भूमि का प्रकार -
गाटा सं० -
क्षेत्रफल -
ग्राम/मोहल्ला -
परगना -
तहसील -
जनपद -

- कृषि
- 681 -
- 0.0849 हे० का 4/5 भाग 0.0679 (Rounded Off 0.0680) हे०
- मंगपुरा
- मुरादाबाद।
- मुरादाबाद।
- मुरादाबाद।

24 APR 2024



[Handwritten signature]

सम्पत्ति प्रभारी
मुरादाबाद विकास प्राधिकरण
मुरादाबाद

भारतीय गैर न्यायिक INDIA NON JUDICIAL

रु.
25000

पच्चीस हजार रुपये



Rs.
25000

TWENTY FIVE THOUSAND RUPEES

INDIA

उत्तर प्रदेश

उत्तर प्रदेश UTTAR PRADESH

H 792482

H 792482

मुख्य कोषाधिकारी
मुरादाबाद

M
O
C

मुख्य कोषाधिकारी
मुरादाबाद-1400

कोषागार-1400

विक्रय-विलेख

4 APR 2024

भूमि का प्रकार
गाटा सं०
क्षेत्रफल
ग्राम/मोहल्ला
परगना
तहसील
जनपद

-
-
-
-
-
-
-

कृषि
681
0.0849 हे० का 4/5 भाग 0.0679 (Rounded Off 0.0680) हे०
मंगपुरा
मुरादाबाद।
मुरादाबाद।
मुरादाबाद।



Handwritten signature or mark.

सम्पत्ति प्रभारी
मुरादाबाद विकास प्राधिकरण
मुरादाबाद

भारतीय गैर न्यायिक INDIA NON JUDICIAL

रु.
25000

पच्चीस हजार रुपये



Rs.
25000

TWENTY FIVE THOUSAND RUPEES

INDIA

उत्तर प्रदेश UTTAR PRADESH

H 792483

कार्यालय मुख्य कोषाधिकारी
मुरादाबाद

मुख्य कोषाधिकारी
मुरादाबाद-1400

कोषागार-1400

भूमि का प्रकार
गाटा सं०
क्षेत्रफल
ग्राम/मोहल्ला
परगना
तहसील
जनपद

विक्रय-विलेख

कृषि
681
0.0849 हे० का 4/5 भाग 0.0679 (Rounded Off 0.0680) हे०
मंगपुरा
मुरादाबाद।
मुरादाबाद।
मुरादाबाद।

24 APR 2024

सम्पत्ति प्रभारी
मुरादाबाद विकास प्राधिकरण
मुरादाबाद

भारतीय गैर न्यायिक INDIA NON JUDICIAL

रु. 20000

बीस हजार रुपये

भारत



INDIA

TWENTY THOUSAND RUPEES

Rs. 20000

उत्तर प्रदेश UTTAR PRADESH

C 511504

C 511504

उत्तर प्रदेश

कार्यालय मुख्य कोषाधिकारी
मुरादाबाद
मुख्य कोषाधिकारी
मुरादाबाद-1400
कोषागार-1400

24 APR 1974

M
B
C

भूमि का प्रकार
गाटा सं०
क्षेत्रफल
ग्राम/मोहल्ला
परगना
तहसील
जनपद

विक्रय-विलेख

- कृषि
- 681
- 0.0849 हे० का 4/5 भाग 0.0679 (Rounded Off 0.0680) हे०
- मंगपुरा
- मुरादाबाद।
- मुरादाबाद।
- मुरादाबाद।



(Handwritten signature)

सम्पत्ति प्रभारी
मुरादाबाद विकास प्राधिकरण
मुरादाबाद



उत्तर प्रदेश UTTAR PRADESH

AL 510530

विक्रय-विलेख

भूमि का प्रकार	—	कृषि
गाटा सं०	—	681
क्षेत्रफल	—	0.0849 हे० का 4/5 भाग 0.0679 (Rounded Off 0.0680) हे०
ग्राम/मोहल्ला	—	मंगपुरा
परगना	—	मुरादाबाद।
तहसील	—	मुरादाबाद।
जनपद	—	मुरादाबाद।



रामपति प्रभारी
मुरादाबाद विकास प्राधिकरण
मुरादाबाद



उत्तर प्रदेश UTTAR PRADESH

AL 510531

विक्रय-विलेख

भूमि का प्रकार	—	कृषि
गाटा सं०	—	681
क्षेत्रफल	—	0.0849 हे० का 4/5 भाग 0.0679 (Rounded Off 0.0680) हे०
ग्राम/मोहल्ला	—	मंगपुरा
परगना	—	मुरादाबाद।
तहसील	—	मुरादाबाद।
जनपद	—	मुरादाबाद।



सम्पत्ति प्रभारी
मुरादाबाद विकास प्राधिकरण
मुरादाबाद



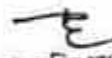
उत्तर प्रदेश UTTAR PRADESH

AL 510532

विक्रय-विलेख

भूमि का प्रकार	-	कृषि
गाटा सं०	-	681
क्षेत्रफल	-	0.0849 हे० का 4/5 भाग 0.0679 (Rounded Off 0.0680) हे०
ग्राम/मोहल्ला	-	मंगपुरा
परगना	-	मुरादाबाद।
तहसील	-	मुरादाबाद।
जनपद	-	मुरादाबाद।





 रामपति प्रभारी
 मुरादाबाद विकास प्राधिकरण
 मुरादाबाद



उत्तर प्रदेश UTTAR PRADESH

AL 510533

विक्रय-विलेख

भूमि का प्रकार	—	कृषि
गाटा सं०	—	681
क्षेत्रफल	—	0.0849 हे० का 4/5 भाग 0.0679 (Rounded Off 0.0680) हे०
ग्राम/मोहल्ला	—	मंगूपुरा
परगना	—	मुरादाबाद।
तहसील	—	मुरादाबाद।
जनपद	—	मुरादाबाद।



Handwritten signature in Urdu script.

सम्पत्ति प्रभारी
मुरादाबाद विकास प्राधिकरण
मुरादाबाद



उत्तर प्रदेश UTTAR PRADESH

AL 510534

विक्रय-विलेख

भूमि का प्रकार	-	कृषि
गाटा सं०	-	681
क्षेत्रफल	-	0.0849 हे० का 4/5 भाग 0.0679 (Rounded Off 0.0680) हे०
ग्राम/मोहल्ला	-	मंगपुरा
परगना	-	मुरादाबाद।
तहसील	-	मुरादाबाद।
जनपद	-	मुरादाबाद।



मु.दाबाद विकास प्राधिकरण
मुरादाबाद



उत्तर प्रदेश UTTAR PRADESH

AL 510535

विक्रय-विलेख

भूमि का प्रकार	-	कृषि
गाटा सं०	-	681
क्षेत्रफल	-	0.0849 हे० का 4/5 भाग 0.0679 (Rounded Off 0.0680) हे०
ग्राम/मोहल्ला	-	मंगपुरा
परगना	-	मुरादाबाद।
तहसील	-	मुरादाबाद।
जनपद	-	मुरादाबाद।



Handwritten signature

सम्पत्ति प्रभारी
मुरादाबाद विकास प्राधिकरण
मुरादाबाद



उत्तर प्रदेश UTTAR PRADESH

AL 510536

विक्रय-विलेख

भूमि का प्रकार	-	कृषि
गाटा सं०	-	681
क्षेत्रफल	-	0.0849 हे० का 4/5 भाग 0.0679 (Rounded Off 0.0680) हे०
ग्राम/मोहल्ला	-	मंगपुरा
परगना	-	मुरादाबाद।
तहसील	-	मुरादाबाद।
जनपद	-	मुरादाबाद।



सम्पत्ति प्रभारी
मुरादाबाद विकास प्राधिकरण
मुरादाबाद

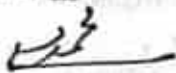


उत्तर प्रदेश UTTAR PRADESH

AL 510537

विक्रय-विलेख

भूमि का प्रकार	-	कृषि
गाटा सं०	-	681
क्षेत्रफल	-	0.0849 हे० का 4/5 भाग 0.0679 (Rounded Off 0.0680) हे०
ग्राम/मोहल्ला	-	मंगपुरा
परगना	-	मुरादाबाद।
तहसील	-	मुरादाबाद।
जनपद	-	मुरादाबाद।



सम्पत्ति प्रभारी
मुरादाबाद विकास प्राधिकरण
मुरादाबाद

भारतीय गैर न्यायिक

पचास
रुपये
रु. 50



FIFTY
RUPEES
Rs. 50

INDIA NON JUDICIAL

उत्तर प्रदेश UTTAR PRADESH

CN 255531

विक्रय-विलेख

भूमि का प्रकार	-	कृषि
गाटा सं०	-	681
क्षेत्रफल	-	0.0849 हे० का 4/5 भाग 0.0679 (Rounded Off 0.0680) हे०
ग्राम/मोहल्ला	-	मंगपुरा
परगना	-	मुरादाबाद।
तहसील	-	मुरादाबाद।
जनपद	-	मुरादाबाद।



सम्पत्ति प्रभारी
मुरादाबाद विकास प्राधिकरण
मुरादाबाद

भारतीय गैर न्यायिक

पचास
रुपये
रु. 50



FIFTY
RUPEES
Rs. 50

INDIA NON JUDICIAL

उत्तर प्रदेश UTTAR PRADESH

CN 255532

विक्रय-विलेख

भूमि का प्रकार
गाटा सं०
क्षेत्रफल
ग्राम/मोहल्ला
परगना
तहसील
जनपद

- कृषि
- 681
- 0.0849 हे० का 4/5 भाग 0.0679 (Rounded Off 0.0680) हे०
- मंगपुरा
- मुरादाबाद।
- मुरादाबाद।
- मुरादाबाद।



Handwritten signature or mark.

संयन्त्रि प्रभारी
मुरादाबाद विकास प्राधिकरण
मुरादाबाद

भारतीय गैर न्यायिक

दस
रुपये

रु. 10

भारत

TEN
RUPEES

Rs. 10

INDIA

INDIA NON JUDICIAL

उत्तर प्रदेश UTTAR PRADESH

92AE 964066

विक्रय-विलेख

भूमि का प्रकार	-	कृषि
गाटा सं०	-	681
क्षेत्रफल	-	0.0849 हे० का 4/5 भाग 0.0679 (Rounded Off 0.0680) हे०
ग्राम/मोहल्ला	-	मंगपुरा
परगना	-	मुरादाबाद।
तहसील	-	मुरादाबाद।
जनपद	-	मुरादाबाद।



Handwritten signature or mark in Urdu script.

सम्पत्ति प्रभारी
मुरादाबाद विकास प्राधिकरण
मुरादाबाद

16 APR 2024

आज दिनांक _____ को एक किता
धनराशि 10- कुल धनराशि 17500000
श्री Meradabad Development Authority
को कोषागार मुरादाबाद से विक्रय पत्र

आवेदन सं०: 202400719015600

मुख्य/सौकड़िया
कोषागार मुरादाबाद

16 APR 2024

विक्रय पत्र

वही सं०: 1

रजिस्ट्रेशन सं०: 5672

वर्ष: 2024

प्रतिफल- 6049890 स्टाम्प शुल्क- 424130 बाजारी मूल्य- 6059000 पंजीकरण शुल्क - 60590 प्रतिलिपिकरण शुल्क - 160 योग : 60750

श्री मुरादाबाद विकास प्राधिकरण मुरादाबाद द्वारा
प्र० सं० राजीव रतन प्रताप सिंह अधिकृत पदाधिकारी/ प्रतिनिधि,
पुत्र श्री राजेन्द्र सिंह
व्यवसाय : नोकरी
निवासी: मु०वि०प्रा० मुरा०

५



श्री, मुरादाबाद विकास प्राधिकरण मुरादाबाद
द्वारा
ने यह लेखपत्र इस कार्यालय में दिनांक
30/04/2024 एवं 01:38:51 PM बजे
निबंधन हेतु पेश किया।

प्र० सं० राजीव रतन प्रताप सिंह अधिकृत
पदाधिकारी/ प्रतिनिधि

रजिस्ट्रीकरण अधिकारी के हस्ताक्षर

[Handwritten Signature]

आर० डी० राम
उप निबंधक : सदर द्वितीय
मुरादाबाद
30/04/2024

श्वेता शर्मा सदर द्वितीय
निबंधक लिपिक
30/04/2024



प्रिंट करें

भारतीय गैर न्यायिक

दस
रुपये

रु. 10



TEN
RUPEES

Rs. 10

INDIA NON JUDICIAL

उत्तर प्रदेश UTTAR PRADESH

92AE 964067

विक्रय-विलेख

भूमि का प्रकार	-	कृषि
गाटा सं०	-	681
क्षेत्रफल	-	0.0849 हे० का 4/5 भाग 0.0679 (Rounded Off 0.0680) हे०
ग्राम/मोहल्ला	-	मंगपुसा
परगना	-	मुरादाबाद।
तहसील	-	मुरादाबाद।
जनपद	-	मुरादाबाद।



सम्पत्ति प्रभारी
मुरादाबाद विकास प्राधिकरण
मुरादाबाद

15 APR 2024

आज दिनांक _____ को एक किताब
 धनराशि 10 - कुल धनराशि 12500000 -
 श्री _____ Moradabad Development Authority
 को कोषागार मुरादाबाद से विक्रय किताब

श्वेता शर्मा सदर दितीय
 निबंधक लिपिक मुरादाबाद
 30/04/2024

मुख्य सेक्रेट्रिया
 कोषागार मुरादाबाद
 15 APR 2024

प्रिंट करे



भारतीय गैर न्यायिक

दस
रुपये

रु.10



TEN
RUPEES

Rs.10

INDIA NON JUDICIAL

उत्तर प्रदेश UTTAR PRADESH

92AE 964068

साक्षी नम्बर 1 -

हस्ताक्षर

नाम श्री सुनील कुमार शर्मा

पदनाम - क्षेत्रीय लेखपाल, ग्राम मंगपुरा, तहसील व जिला मुरादाबाद।

पिता का नाम - श्री सुरेश कुमार शर्मा



साक्षी नम्बर 2 -

हस्ताक्षर

नाम - श्री सीता राम

पदनाम - लेखपाल, मुरादाबाद विकास प्राधिकरण, मुरादाबाद।

पिता का नाम - श्री गोपाल सिंह



हस्ताक्षर विक्रेता

हस्ताक्षर विक्रेता

मुरादाबाद विकास -
मुरादाबाद विकास प्राधिकरण
प्राधिकरण से अधिकृत
मुरादाबाद
अधिकारी

हस्ताक्षर क्रेता

16 APR 2024

आज दिनांक को एक किताब
धनराशि 10- कुल धनराशि 12500000-
श्री Meradabad Development Authority
को कोषागार मुरादाबाद से विक्रेता Meradabad

आवेदन सं०: 202400719015600

मुख्य ऑफिसिया
कोषागार मुरादाबाद

16 APR 2024

बही सं०: 1

रजिस्ट्रेशन सं०: 5672

वर्ष: 2024

निष्पादन लेखपत्र वाद सुनने व समझने मजमुन व प्राप्त धनराशि रु प्रलेखानुसार उक्त
विक्रेता: 1

श्री मैसर्स सालार ओवरसीज के द्वारा प्रोपराईटर हाफिज
मोहम्मद मुस्लिम, पुत्र श्री कुदरतउल्ला

निवासी: मुरा०

व्यवसाय: अन्य

क्रेता: 1



श्री मुरादाबाद विकास प्राधिकरण मुरादाबाद के द्वारा प्र० सं०
राजीव रतन प्रताप सिंह, पुत्र श्री राजेन्द्र सिंह

निवासी: मु०वि०प्रा० मुरा०

व्यवसाय: नौकरी



ने निष्पादन स्वीकार किया। जिनकी पहचान
पहचानकर्ता: 1

श्री सुनील कुमार शर्मा, पुत्र श्री सुरेश कुमार शर्मा

निवासी: मुरा०वि०प्रा० मुरा०

व्यवसाय: अन्य

पहचानकर्ता: 2



श्री सीताराम, पुत्र श्री गोपाल सिंह

निवासी: उक्त

व्यवसाय: नौकरी

ने की। प्रत्यक्षतः भद्र साक्षियों के निशान अंगूठे नियमानुसार
लिए गए है।

टिप्पणी:



रजिस्ट्रीकरण अधिकारी के हस्ताक्षर

आर० डी० राम
उप निबंधक : सदर द्वितीय
मुरादाबाद
30/04/2024

नजरी नक्शा

ग्राम-मंगूपुरा तहसील व जिला मुरादाबाद स्थित गाटा सं०-681 कुल रकबा 0.0849 (Rounded off 0.0850) हैक्टे० में से 4/5 भाग 0.0679 (Rounded off 0.0680) हैक्टे०

उ०



गाटा सं० 680

गाटा सं०
642

गाटा सं०
681

गाटा सं०
680

गाटा सं० 682

(सीताराम)
लेखपाल,
मु०वि०प्रा०, मुरादाबाद

(महमूद हसन)
लेखपाल,
मु०वि०प्रा०, मुरादाबाद

(राजपाल सिंह)
लेखपाल
मु०वि०प्रा०, मुरादाबाद

(विरेन्द्र सिंह)
राजस्व निरीक्षक,
मु०वि०प्रा०, मुरादाबाद



सम्पत्ति प्रभारी
मुरादाबाद विकास प्राधिकरण
मुरादाबाद

आवेदन सं०: 202400719015600

बही संख्या 1 जिल्द संख्या 15044 के पृष्ठ 229 से 290 तक क्रमांक 5672 पर दिनांक 30/04/2024 को रजिस्ट्रीकृत किया गया।

रजिस्ट्रीकरण अधिकारी के हस्ताक्षर

आर० डी० राम

उप निबंधक : सदर द्वितीय

मुरादाबाद

30/04/2024

प्रिंट करे



प्रस्तुतकर्ता अथवा प्रार्थी द्वारा रखा जाने वाला

उपनिबन्धक मद्र दिल्ली मुरादाबाद क्रम 2024265010635

आवेदन संख्या : 202400719015864

सेध या प्रार्थना पत्र प्रस्तुत करने का दिनांक 2024-04-23 00:00:00

प्रस्तुतकर्ता या प्रार्थी का नाम राजीव रजत प्रताप सिंह

सेध का प्रकार विक्रय पत्र

प्रतिफल की घनराशि 10821030 / 10822000.00

1. रजिस्ट्रीकरण शुल्क 108220
2. प्रतिलिपिकरण शुल्क 400
3. निरीक्षण या तलाश शुल्क
4. मुज्तार के अधिप्रमाणीकरण लिए शुल्क
5. कमीशन शुल्क
6. विविध
7. याचिक भत्ता

1 से 6 तक का योग 108620

शुल्क बमूल करने का दिनांक 2024-04-23 00:00:00

दिनांक जब सेध प्रतिलिपि या तलाश

प्रमाण पत्र वापस करने का लिए तैयार होगा

रजिस्ट्रीकरण अधिकारी के हस्ताक्षर

उप निबन्धक द्वितीय
मुरादाबाद

5354/24


5354/24



उत्तर प्रदेश UTTAR PRADESH

H 792092

H 792092



:- बयनामा :-

मुसदाबाद विकास प्राधिकरण द्वारा किसानों/भू-स्वामियों से आपसी सहमति/समझौते से भूमि क्रय हेतु विक्रय विलेख:-

गाटा सं० 678क, 679, 681 एवं 682	-	रु०-297 लाख (प्रति हे०)
जिलाधिकारी द्वारा निर्धारित सर्किल दर सूची के पृष्ठ सं० 42 कोड सं० 1024 कॉलम सं० 15 पर अंकित दर जिलाधिकारी की अध्यक्षता में गठित समिति द्वारा निर्धारित दर सर्किल रेट का 03 गुना	-	रु०-891 लाख (प्रति हे०)
विक्रय हेतु प्रस्तावित भूमि का मूल्य	-	रु०-891 लाख (प्रति हे०)
विक्रय मूल्य (भूमि + परिसम्पत्ति का मूल्य)	-	रु०-891 लाख (प्रति हे०)
स्टाम्प शुल्क	-	रु०-5,28,275/-
निबन्धन शुल्क	-	रु०-75,469/-



[Handwritten signature]



सम्पत्ति प्रभारी
मुसदाबाद विकास प्राधिकरण,
मुसदाबाद

16 APR 2024

आज दिनांक.....को एक किता
धनराशि 25000 - कुल धनराशि 1250000 -

श्री..... Moradabad Development Authority
को कोषागार मुरादाबाद से विक्रय किया। Moradabad

मुख्य सेक्रेट्रिया
कोषागार मुरादाबाद

SECRET H






उत्तर प्रदेश UTTAR PRADESH

H 792093

H 792093



गाटा सं० 683

जिलाधिकारी द्वारा निर्धारित सर्किल दर सूची के

पृष्ठ सं० 42 कोड सं० 1024 कॉलम सं० 09 पर अंकित दर

जिलाधिकारी की अध्यक्षता में गठित समिति द्वारा निर्धारित

दर सर्किल रेट का 03 गुना

विक्रय हेतु प्रस्तावित भूमि का मूल्य

विक्रय मूल्य (भूमि + परिसम्पत्ति का मूल्य)

स्टाम्प शुल्क

निबन्धन शुल्क

कुल स्टाम्प शुल्क

कुल निबन्धन शुल्क

रु०-451 लाख (प्रति हे०)

रु०-1353 लाख (प्रति हे०)

रु०-1353 लाख (प्रति हे०)

रु०-1353 लाख (प्रति हे०)

रु०-2,29,198/-

रु०-32,743/-

रु०-7,57,590/-

रु०-1,08,212/-



M. Qureshi

सम्पत्ति प्रभाषी
मुरादाबाद विकास प्राधिकरण
मुरादाबाद

00025

16 APR 2024

अज दिनाक.....को एक किता
धनराशि.....२१००० कुल धनराशि.....१९५००००-

श्री.....Moradabad Development Authority
को कोषागार मुरादाबाद से विक्रय किया। Moradabad

मुख्य रोकड़िया
कोषागार/मुरादाबाद

00025 H





उत्तर प्रदेश UTTAR PRADESH

H 792094

H 792094



भूमि का प्रकार
गाटा सं०

क्षेत्रफल गाटा सं० 678क

क्षेत्रफल गाटा सं० 679

क्षेत्रफल गाटा सं० 681

क्षेत्रफल गाटा सं० 682

गाटा सं० 678क, 679, 681

एवं 682 का कुल क्षेत्रफल

क्षेत्रफल गाटा सं० 683

ग्राम/मोहल्ला

परगना

तहसील

जनपद

विक्रय-विलेख

- कृषि
- 678क, 679, 681 एवं 682
- 0.1250 हे० का 1/5 भाग 0.0250 हे०
- 0.1335 (Rounded Off 0.1340) का 1/5 भाग 0.0267 हे० (Rounded Off 0.0268)
- 0.0849 (Rounded Off 0.0850) का 1/5 भाग 0.0169 हे० (Rounded Off 0.0170)
- 0.0809 (Rounded Off 0.0810) का 1/5 भाग 0.0161 हे० (Rounded Off 0.0162)
- 0.0847 हे०
- 0.1210 हे० का 1/5 भाग 0.0242 हे०
- मंगपुरा
- मुरादाबाद।
- मुरादाबाद।
- मुरादाबाद।



Handwritten signature

सत्यंति प्रभारी
मुरादाबाद विकास प्राधिकरण
मुरादाबाद

00085

16 APR 2024

अज दिनाक.....को एक किता
धनराशि 250000- कुल धनराशि 12500000-

श्री.....
को कोषागार मुरादाबाद से विक्रय किया।
Moradabad Development Authority
Moradabad

मुख्य रोकीड़िया
कोषागार मुरादाबाद

PROJECT H

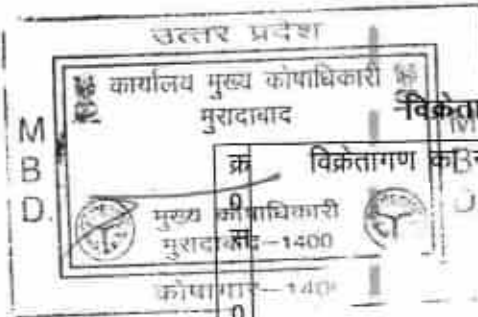




उत्तर प्रदेश UTTAR PRADESH

H 792095

H 792095



विक्रेता (प्रथम पक्ष) का विवरण :-

क्र.	विक्रेतागण का नाम	पिता/पति का नाम	निवासी	आधार कार्ड संख्या	पैन कार्ड संख्या	मोबाईल नं०
1	श्री मौहम्मद मोमीन पुत्र श्री हाफिज मौहम्मद मुस्लिम, निवासी-मुपती टोला, अशरफी हाउस, मुरादाबाद।	श्री हाफिज मौहम्मद मुस्लिम	मुपती टोला, अशरफी हाऊस मुरादाबाद, उ०प्र०	507704803339	ILTPS4849R	9760793023

क्रेता का विवरण:-

मुरादाबाद विकास प्राधिकरण, मुरादाबाद (एम०डी०ए०)-द्वितीय पक्ष

पैन कार्ड संख्या :- AAJFM7731M
 द्वारा :- राजीव रतन प्रताप सिंह
 पदनाम :- प्रभारी सम्पत्ति
 विभाग :- मुरादाबाद विकास प्राधिकरण, मुरादाबाद।
 जनपद :- मुरादाबाद।
 मोबाईल नं० :- 9711309013
 आधार कार्ड सं० :- 619531182969

Y. D. S.

राजीव रतन प्रताप सिंह
 मुरादाबाद विकास प्राधिकरण
 मुरादाबाद

000005

16 APR 2024

अज दिनाक _____ को एक किता
धनराशि 2500000 कुल धनराशि 12500000 -
श्री _____ Maradabad Development Authority
को कोषागार मुरादाबाद से विक्रय किया। Moradabad



मुख्य रोकड़िया
कोषागार मुरादाबाद

000005 H



भारतीय गैर न्यायिक INDIA NON JUDICIAL

रु.
25000

पच्चीस हजार रुपये

Rs.
25000

TWENTY FIVE THOUSAND RUPEES

INDIA

उत्तर प्रदेश UTTAR PRADESH

H 792096

H 792096

उत्तर प्रदेश		विक्रीत सम्पत्ति का विवरण								
M	B	क्र. 1	क्र. 2	पिता/पति का नाम	गाटा संख्या	कुल क्षे० (हे० में)	कुल क्षे० में से विक्रय हेतु प्रस्तावित क्षे०	विक्रय हेतु प्रस्तावित क्षे० में अंश	हिस्से के अनुसार विक्रीत क्षे० (हे० में)	भू-राजस्व
U.		7	2	3	4	5	6	7	8	9
		कायालय मुख्य क्र. 1 मुसदाबाद	विक्रीत सम्पत्ति का नाम M B U.		678क	0.1250	1/5 भाग 0.0250 हे०	1/5 भाग 0.0250 हे०	1/5 भाग 0.0250 हे०	रु० 2.17
				श्री मौहम्मद मोमीन पुत्र श्री हाफिज मौहम्मद मुस्लिम, निवासी-मुफ्ती टोला, अशरफी हाउस, मुसदाबाद।	679	0.1335 (Rounded Off 0.1340)	1/5 भाग 0.0267 (Rounded Off 0.0268)	1/5 भाग 0.0267 (Rounded Off 0.0268)	1/5 भाग 0.0267 (Rounded Off 0.0268)	4.00
				श्री हाफिज मौहम्मद मुस्लिम	681	0.0849 (Rounded Off 0.0850)	1/5 भाग 0.0169 (Rounded Off 0.0170)	1/5 भाग 0.0169 (Rounded Off 0.0170)	1/5 भाग 0.0169 (Rounded Off 0.0170)	2.50
					682	0.0809 (Rounded Off 0.0810)	1/5 भाग 0.0161 (Rounded Off 0.0162)	1/5 भाग 0.0161 (Rounded Off 0.0162)	1/5 भाग 0.0161 (Rounded Off 0.0162)	2.14
					683	0.1210	1/5 भाग 0.0242	1/5 भाग 0.0242	1/5 भाग 0.0242 हे०	3.50


Moum

5
मुसदाबाद विकास प्राधिकरण
मुसदाबाद


15 APR 2024

अज दिनक.....को एक किता
धनराशि.....कुल धनराशि 12500000 -
श्री.....
को कोषागार मुरादाबाद से विक्रय किया। Moradabad.

मुख्य सचिव
कोषागार मुरादाबाद



280887 H





उत्तर प्रदेश UTTAR PRADESH

H 792097

H 792097

उत्तर प्रदेश									
कार्यालय मुख्य कोषाधिकारी मुरादाबाद				हे०		हे०			
मुख्य कोषाधिकारी मुरादाबाद-1400				हिस्से के अनुसार कुल विक्रीत क्षेत्रफल (हे० में)		0.1089			
कोषागार-						हे०			



सत्यजीत प्रसादी
मुरादाबाद विकास प्राधिकरण
मुरादाबाद

16 APR 2024

00085

अज दिनाक.....को एक किला
धनराशि 25000000 कुल धनराशि 125000000
श्री.....
को कोषागार मुरादाबाद से विक्रय किया। Moradabad
Moradabad Development Authority
Moradabad

मुख्य रोज़िया
कोषागार मुरादाबाद

78057 H





उत्तर प्रदेश UTTAR PRADESH

H 792085

H 792086



कुल प्रस्तावित क्षेत्रफल (1) गाटा सं० 678क, कुल क्षेत्रफल 0.1250 हे० का 1/5 भाग 0.0250 हे० (2) गाटा सं० 679, कुल क्षेत्रफल 0.1335 (Rounded Off 0.1340) का 1/5 भाग 0.0267 हे० (Rounded Off 0.0268) (3) गाटा सं० 681, कुल क्षेत्रफल 0.0849 (Rounded Off 0.0850) का 1/5 भाग 0.0169 हे० (Rounded Off 0.0170) (4) गाटा सं० 682, कुल क्षेत्रफल 0.0809 (Rounded Off 0.0810) का 1/5 भाग 0.0161 हे० (Rounded Off 0.0162) (5) गाटा सं० 683, कुल क्षेत्रफल 0.1210 हे० का 1/5 भाग 0.0242 हे० विक्रेतागण का पूर्ण भाग है।

सड़क की स्थिति - गाटा सं० 678क, 679, 681 एवं 682 सड़क पर स्थित नहीं है।
 सड़क की स्थिति - गाटा सं० 683 चकमार्ग/पक्की सड़क पर स्थित है।
 परिसम्पत्ति - शून्य

Y. Qureshi

सत्यमि प्रभासे
 मुरादाबाद विकास प्राधिकरण
 मुरादाबाद 7



उत्तर प्रदेश UTTAR PRADESH

H 792087

H 792087



विक्रीत सम्पत्ति की चौहद्दी :-

क्रमांक	गाटा संख्या	पूरब	पश्चिम	उत्तर	दक्षिण
1.	678क	गाटा सं०-675 एवं 677	गाटा सं०-653, 679 एवं 680	गाटा सं०-653 एवं 675	गाटा सं०-677, 679 एवं 680
2.	679	गाटा सं०-678, 680	गाटा सं०-642	गाटा सं०-653, 678	गाटा सं०-680
3.	681	गाटा सं०-680	गाटा सं०-642	गाटा सं०-680	गाटा सं०-682
4.	682	गाटा सं०-680	गाटा सं०-683	गाटा सं०-681, 642	गाटा सं०-684
5.	683	गाटा सं०-682	गाटा सं०-चकमार्ग / पक्की की सड़क	गाटा सं०-642	गाटा सं०-684



[Handwritten signature]

राजनीति प्रभारी
मुरादाबाद विकास प्राधिकरण
मुरादाबाद

00000

16 APR 2024



अज दिनांक.....को एक कित्ता
धनराशि 9500000 कुल धनराशि 195000000 -
श्री.....Moradabad Development Authority
को कोषागार मुरादाबाद से विक्रय किया। Moradabad



मुख्य अधिकारी
कोषागार मुरादाबाद

EXHIBIT III





उत्तर प्रदेश UTTAR PRADESH

H 792088

H 792088

उत्तर प्रदेश

कार्यालय मुख्य कोषाधिकारी
मुरादाबाद

विक्रय मूल्य का भुगतान:-

गाटा सं० 678क, 679, 681, 682 एवं 683 के कुल विक्रीत भूमि का कुल विक्रय मूल्य
रु०-1,08,21,030/- (एक करोड़ आठ लाख इक्कीस हजार तीस रूपये मात्र) में से 1 प्रतिशत
टीडीएस की कटौती उपरान्त विक्रेतागण को भुगतान की जाने वाली धनराशि का विवरण:-

मुख्य कोषाधिकारी
मुरादाबाद-1400

कोषागार-14

क्र 0 सं 0	विक्रेतागण का नाम	पिता/पति का नाम	पता	बैंक का नाम	चैक संख्या	चैक का दिनांक	भुगतान राशि
1	श्री मौहम्मद मोमीन पुत्र श्री हाफिज मौहम्मद मुस्लिम, निवासी-मुफ्ती टोला, अशरफी हाउस, मुरादाबाद।	श्री हाफिज मौहम्मद मुस्लिम	मुफ्ती टोला, अशरफी हाउस मुरादाबाद उ०प्र०	केनरा बैंक, एम.डी.ए. आफिस शाखा, दिल्ली रोड, मुरादाबाद	292562 292557 292556 292560 292545	15.04.2024 15.04.2024 15.04.2024 15.04.2024 10.04.2024	22,05,225 /- 23,55,180 /- 14,90,732 /- 14,20,164 /- 32,41,517 /- योग रु० 1,07,12,818 /-



Handwritten signature


सचिव प्रभारी
मुरादाबाद विकास प्राधिकरण
मुरादाबाद



उत्तर प्रदेश UTTAR PRADESH

H 792089

H 792089



M गाटा सं० 678क, 679, 681, 682 एवं 683 विक्रीत भूमि विक्रेता को पंजीकृत बयनामा के आधार पर प्राप्त हुई है, जो कार्यालय उपनिबन्धक सदर मुरादाबाद के बही संख्या-01 जिल्द संख्या 3432 पृष्ठ संख्या 01 से 25 क्रमांक 5718 दिनांक 19.06.2001 को पंजीकृत है। विक्रेतागण अनुसूचित जाति/जनजाति के सदस्य नहीं हैं। विक्रीत भूमि ना तो किसी को विक्रय अनुबन्ध किया गया है और न ही किसी को हस्तांतरित की गयी है और ना ही किसी बैंक या सरकारी कार्यालय अथवा किसी व्यक्ति को बन्धक की गयी है। विक्रीत भूमि हर प्रकार से रहन व वय व हिबा, ऋण भार, कुर्की, जमानत, बन्धक, दीवानी या राजस्व वाद आदि से मुक्त है, जिसमें किसी अन्य व्यक्ति की भागीदारी नहीं है और ना ही किसी अन्य के पक्ष में विक्रय बयनामा किया गया है, न ही कोई सरकारी भूमि निहित है। अर्थात् वारन्टी ऑफ टाईटिल प्रथम पक्ष का दायित्व है। उक्त आराजी को विक्रय करने का मुझ विक्रेता को पूर्ण मालिकाना हक हासिल है, जिसमें (1) गाटा सं० 678क, कुल क्षेत्रफल 0.1250 हे० का 1/5 भाग 0.0250 हे० (2) गाटा सं० 679, कुल क्षेत्रफल 0.1335 (Rounded Off 0.1340) का 1/5 भाग 0.0267 हे० (Rounded Off 0.0268) (3) गाटा सं० 681, कुल क्षेत्रफल 0.0849 (Rounded Off 0.0850) का 1/5 भाग 0.0169 हे० (Rounded Off 0.0170) (4) गाटा सं० 682, कुल क्षेत्रफल 0.0809 (Rounded Off 0.0810) का 1/5 भाग 0.0161 हे० (Rounded Off 0.0162) (5) गाटा सं० 683, कुल क्षेत्रफल 0.1210 का 1/5 भाग 0.0242 हे० भूमि ग्राम मंगूपुरा विक्रीत की जाती है।



Y. Prasad

सम्पत्ति प्रभारी
मुरादाबाद विकास प्राधिकरण
मुरादाबाद

16 APR 2024

अज दिनांक.....को एक किता
धनराशि.....कुल धनराशि 12500000 -
श्री.....Moradabad Development Authority
को कोषागार मुरादाबाद से विक्रय किया Moradabad

मुख्य रोडिया
कोषागार मुरादाबाद



SECRET H






उत्तर प्रदेश UTTAR PRADESH

H 792080

H 792090



M अब जरूरत खुद के उसी किता भूमिधरी आराजी को पूर्ण स्वामित्व एवं अधिकारों व दाखिली खारिजी सहित पूरे होशो हवास स्वस्थ चित से खूब सोच व समझकर बिना किसी दबाव नाजायज किसी शख्स के मय सम्पूर्ण अधिकार सहित कुल मुवलिंग रु०-1,08,21,030/- (एक करोड़ आठ लाख इक्कीस हजार तीस रुपये मात्र) जिसके आधे मुवलिंग रु० 54,10,515/- (शब्दों में चौवन लाख दस हजार पांच सौ पंद्रह रुपये मात्र) होते हैं, बदस्त क्रेता मुरादाबाद विकास प्राधिकरण, मुरादाबाद के पक्ष में दय कामिल व फरोख्त कतई किया यानि एम०डी०ए० को बेच दिया और कुल जर समन हस्व तफसील जैल क्रेता मजकूर से जरिये चैक वसूल पाकर कब्जा व दखल मालिकाना विक्रीत संक्रमणीय भूमि पर आज की तारीख से बजाये अपने क्रेता मजकूर का कब्जा वाकई बखूफी कर दिया। अब मुझ विक्रेता व वारिसान विक्रेता का कोई हक व दावा विक्रीत आराजी पर नहीं रह गया है व विक्रय धनराशि क्रेता से बाकी ना रहा। विक्रेता विक्रीत भूमि के प्रतिफल के अतिरिक्त अन्य कोई प्रतिकर या लाभ का दावा किसी न्यायालय में प्रस्तुत नहीं करेगा।



Handwritten signature

सम्पत्ति प्रभारी
मुरादाबाद विकास प्राधिकरण 11
मुरादाबाद

080565
16 APR 2024



आज दिनांक.....को एक किता
धनराशि.....25000 - कुल धनराशि.....12500000 -

श्री.....
को कोषागार मुरादाबाद से विक्रय किया। Moradabad Development Authority
Moradabad

मुख्य रोकिडिया
कोषागार मुरादाबाद

080565 H






उत्तर प्रदेश UTTAR PRADESH

H 792091

H 792091



अगर कोई शख्स दावा करे तो वह बिल्कुल नाजायज होवे और अगर विक्रीत आराजी वयशुदा पूर्ण अथवा उसका कोई अंश क्रेता के स्वामित्व व अधिकारों से निकल जावे या कब्जा ना मिले या अन्य किसी प्रकार से विवादित व भारग्रसित पायी जावे या कोई तथ्य छिपाया गया पाया जावे तो ऐसी तमाम सूरतों में क्रेता को यह अधिकार होगा कि वह कुल विक्रय मूल्य मय हर्जा व खर्चा विक्रेता व उसके वारिसानों तथा दीगर जायदाद चल व अचल से भू-राजस्व की भांति वसूल कर लेवे, जिसमें विक्रेता को कोई आपत्ति नहीं होगी। उपरोक्त विक्रीत भूमि से सम्बन्धित सारे हक व हकूक तथा स्वत्व, सारे अधिकार, विक्रेता ने क्रेता को अंतरित कर दिये हैं, अब क्रेता उपरोक्त भूमि का दाखिल खारिज सरकारी कागजों में अपने नाम दर्ज करा लेवे। विक्रेता को कोई आपत्ति नहीं होगी।

उपरोक्त भूमि किसी अन्य योजना के अन्तर्गत अधिग्रहीत नहीं है, उक्त भूखण्ड का, जिसका मुरादाबाद विकास प्राधिकरण के पक्ष में विक्रय विलेख निष्पादित किया जाना है, उसका स्वामित्व वर्तमान में विक्रेता में निहित है। विक्रीत भूमि के सम्बन्ध में किसी प्रकार का कोई वाद किसी भी न्यायालय में विचाराधीन नहीं है।

इस विक्रय पत्र के निष्पादन से मुझ विक्रेता की आजीविका, निवास स्थान व जीवनचर्या परिवर्तित नहीं हो रही है और न ही आजीविका, निवास स्थान व जीवनचर्या पर कोई प्रतिकूल प्रभाव पड़ रहा है। प्रस्तुत विक्रय विलेख विक्रेता द्वारा उपलब्ध कराये गये कागजात व उसके द्वारा बताये गये तथ्यों व आश्वासन के आधार पर तैयार किया गया है। विक्रेता द्वारा दिये गये अभिलेख/शपथ-पत्र गलत पाये जाते हैं तो उसकी समस्त जिम्मेदारी विक्रेता की है तथा पक्षकारों की पहचान उनके साक्षियों द्वारा की जा रही है।



M. S. D.

सम्पन्न प्रभारी
मुरादाबाद विकास प्राधिकरण
मुरादाबाद

16 APR 2024

अज दिनांक को एक किता
धनराशि 5000/- कुल धनराशि 12500000/-
श्री Moradabad Development Authority
को कोषागार मुरादाबाद से विक्रय किया। Moradabad

मुख्य सेक्रेट्रिया
कोषागार मुरादाबाद



180807 H





उत्तर प्रदेश UTTAR PRADESH

H 792098

H 792098

उत्तर प्रदेश
कार्यालय मुख्य कोषाधिकारी
मुरादाबाद
मुख्य कोषाधिकारी
मुरादाबाद-1400
कोषागार-100

विक्रेता अथवा उसका कोई वारिसान भविष्य में उक्त विक्रय की धनराशि के अतिरिक्त अन्य किसी भी धनराशि अथवा लाम के लिए विभाग के समक्ष कोई दावा नहीं करेगा और न ही इस सम्बन्ध में किसी न्यायालय में वाद दायर करेगा। विकास कार्य करते समय अगर पैमाईश में क्षेत्रफल कम पाया जाता है अथवा गलती से अधिक धनराशि का भुगतान हो जाता है और विक्रेता अधिक धनराशि स्वयं नहीं लौटाता है, तो 15 प्रतिशत साधारण ब्याज प्रति वर्ष की दर से भू-राजस्व की भाँति मुरादाबाद विकास प्राधिकरण, मुरादाबाद (एम0डी0ए0) को वसूलने का अधिकार होगा।

अतः यह विक्रय विलेख (बयनामा) अपने होशो हवास स्वस्थ चित्त से बगैर किसी व्यक्ति के अनुचित दबाव से साक्षियों के समक्ष निष्पादित कर दिया ताकि सनद रहे और आवश्यकतानुसार भविष्य में काम आवे।

स्थान :- मुरादाबाद।

दिनांक :-



Handwritten signature

समिति प्रभारी
मुरादाबाद विकास प्राधिकरण
मुरादाबाद

16 APR 2024



आज दिनांक.....को एक किता
धनराशि.....25000 कुल धनराशि.....12500000
श्री.....**Moradabad Development Authority**
को कोषागार मुरादाबाद से विक्रय किया। **Moradabad**

मुख्य सूचना
कोषागार मुरादाबाद

888888 H





उत्तर प्रदेश UTTAR PRADESH

H 792099

H 792099



भूमि का प्रकार
गाटा सं०
क्षेत्रफल गाटा सं० 678क
क्षेत्रफल गाटा सं० 679

क्षेत्रफल गाटा सं० 681

क्षेत्रफल गाटा सं० 682

गाटा सं० 678क, 679, 681

एवं 682 का कुल क्षेत्रफल

क्षेत्रफल गाटा सं० 683

ग्राम/मोहल्ला

परगना

तहसील

जनपद

विक्रय-विलेख

- कृषि
- 678क, 679, 681 एवं 682
- 0.1250 हे० का 1/5 भाग 0.0250 हे०
- 0.1335 (Rounded Off 0.1340) का 1/5 भाग 0.0267 हे० (Rounded Off 0.0268)
- 0.0849 (Rounded Off 0.0850) का 1/5 भाग 0.0169 हे० (Rounded Off 0.0170)
- 0.0809 (Rounded Off 0.0810) का 1/5 भाग 0.0161 हे० (Rounded Off 0.0162)
- 0.0847 हे०
- 0.1210 हे० का 1/5 भाग 0.0242 हे०
- मगपुरा
- मुरादाबाद।
- मुरादाबाद।
- मुरादाबाद।



Signature

Signature
सम्पत्ति प्रभारी
मुरादाबाद विकास प्राधिकरण
मुरादाबाद

16 APR 2024

आज दिनांक.....को एक किता
धनराशि.....कुल धनराशि.....
श्री.....
को कोषागार मुरादाबाद से विक्रय किया। Moradabad Development Authority Moradabad



मुख्य अधिकारी
कोषागार मुरादाबाद

SECRET H





उत्तर प्रदेश UTTAR PRADESH

H 792100

H 792100



भूमि का प्रकार

गाटा सं०

क्षेत्रफल गाटा सं० 678क

क्षेत्रफल गाटा सं० 679

क्षेत्रफल गाटा सं० 681

क्षेत्रफल गाटा सं० 682

गाटा सं० 678क, 679, 681

एवं 682 का कुल क्षेत्रफल

क्षेत्रफल गाटा सं० 683

ग्राम/मोहल्ला


परगना

तहसील

जनपद

विक्रय-विलेख

- कृषि
- 678क, 679, 681 एवं 682
- 0.1250 हे० का 1/5 भाग 0.0250 हे०
- 0.1335 (Rounded Off 0.1340) का 1/5 भाग 0.0267 हे० (Rounded Off 0.0268)
- 0.0849 (Rounded Off 0.0850) का 1/5 भाग 0.0169 हे० (Rounded Off 0.0170)
- 0.0809 (Rounded Off 0.0810) का 1/5 भाग 0.0161 हे० (Rounded Off 0.0162)
- 0.0847 हे०
- 0.1210 हे० का 1/5 भाग 0.0242 हे०
- मंगपुरा
- मुरादाबाद।
- मुरादाबाद।
- मुरादाबाद।



Signature

सत्यनि प्रभारी
मुरादाबाद विकास प्राधिकरण
मुरादाबाद

16 APR 2024

000015

अज दिनक.....को एक किता
धनराशि २१७७७ कुल धनराशि १२५०००००

श्री.....Moradabad Development Authority
को कोषागार मुरादाबाद से विक्रय किया। Moradabad

मुख्य रोकीया
कोषागार मुरादाबाद

000015





उत्तर प्रदेश UTTAR PRADESH

H 792101

H 792101



भूमि का प्रकार
गाटा सं०

क्षेत्रफल गाटा सं० 678क
क्षेत्रफल गाटा सं० 679

क्षेत्रफल गाटा सं० 681

क्षेत्रफल गाटा सं० 682

गाटा सं० 678क, 679, 681

एवं 682 का कुल क्षेत्रफल

क्षेत्रफल गाटा सं० 683

ग्राम/मोहल्ला

परगना

तहसील

जनपद

विक्रय-विलेख

- कृषि
- 678क, 679, 681 एवं 682
- 0.1250 हे० का 1/5 भाग 0.0250 हे०
- 0.1335 (Rounded Off 0.1340) का 1/5 भाग 0.0267 हे० (Rounded Off 0.0268)
- 0.0849 (Rounded Off 0.0850) का 1/5 भाग 0.0169 हे० (Rounded Off 0.0170)
- 0.0809 (Rounded Off 0.0810) का 1/5 भाग 0.0161 हे० (Rounded Off 0.0162)
- 0.0847 हे०
- 0.1210 हे० का 1/5 भाग 0.0242 हे०
- मंगूपुरा
- मुरादाबाद।
- मुरादाबाद।
- मुरादाबाद।



(Handwritten signature)


(Handwritten signature)
सम्पत्ति प्रभारी
मुरादाबाद विकास प्राधिकरण
मुरादाबाद

16 APR 2024

000075



आज दिनांक.....को एक किता
धनराशि.....25000 कुल धनराशि 12500000 ₹
श्री.....**Moradabad Development Authority**
ने कोषागार मुरादाबाद से विक्रय किया। **Moradabad**


मुख्य सेक्रेटरी
कोषागार मुरादाबाद

101587 H






उत्तर प्रदेश UTTAR PRADESH

H 791420

H 791420



23 MAR 2024

विक्रय-विलेख

भूमि का प्रकार	- कृषि
गाटा सं०	- 678क, 679, 681 एवं 682
क्षेत्रफल गाटा सं० 678क	- 0.1250 हे० का 1/5 भाग 0.0250 हे०
क्षेत्रफल गाटा सं० 679	- 0.1335 (Rounded Off 0.1340) का 1/5 भाग 0.0267 हे० (Rounded Off 0.0268)
क्षेत्रफल गाटा सं० 681	- 0.0849 (Rounded Off 0.0850) का 1/5 भाग 0.0169 हे० (Rounded Off 0.0170)
क्षेत्रफल गाटा सं० 682	- 0.0809 (Rounded Off 0.0810) का 1/5 भाग 0.0161 हे० (Rounded Off 0.0162)
गाटा सं० 678क, 679, 681 एवं 682 का कुल क्षेत्रफल	- 0.0847 हे०
क्षेत्रफल गाटा सं० 683	- 0.1210 हे० का 1/5 भाग 0.0242 हे०
ग्राम/मोहल्ला	- मंगूपुरा
परगना	- मुरादाबाद।
तहसील	- मुरादाबाद।
जनपद	- मुरादाबाद।



(Handwritten signature)

मुख्य कौषाधिकारी
मुरादाबाद विकास प्राधिकरण
मुरादाबाद

00000

दिनांक 23 MAR 2024 को एक फिल्टर
घनराशि १५०० - कुल घनराशि 229200 -
श्री Moradabad Development Authority
को कोषागार मुरादाबाद से निष्कास किया।



मुख्य रोकड़िया
कोषागार मुरादाबाद

23 MAR 2024



000000 H





उत्तर प्रदेश UTTAR PRADESH

H 781421

H 791421



23 MAR 2024

विक्रय-विलेख


भूमि का प्रकार	- कृषि
गाटा सं०	- 678क, 679, 681 एवं 682
क्षेत्रफल गाटा सं० 678क	- 0.1250 हे० का 1/5 भाग 0.0250 हे०
क्षेत्रफल गाटा सं० 679	- 0.1335 (Rounded Off 0.1340) का 1/5 भाग 0.0267 हे० (Rounded Off 0.0268)
क्षेत्रफल गाटा सं० 681	- 0.0849 (Rounded Off 0.0850) का 1/5 भाग 0.0169 हे० (Rounded Off 0.0170)
क्षेत्रफल गाटा सं० 682	- 0.0809 (Rounded Off 0.0810) का 1/5 भाग 0.0161 हे० (Rounded Off 0.0162)
गाटा सं० 678क, 679, 681 एवं 682 का कुल क्षेत्रफल	- 0.0847 हे०
क्षेत्रफल गाटा सं० 683	- 0.1210 हे० का 1/5 भाग 0.0242 हे०
ग्राम/मोहल्ला	- मंगपुरा
परगना	- मुरादाबाद।
तहसील	- मुरादाबाद।
जनपद	- मुरादाबाद।



(Handwritten signature)

18
मुख्य कोषाधिकारी
मुरादाबाद विकास प्राधिकरण
मुरादाबाद

ज. दिनांक 23 MAR 2024 को एक किता
नराशि 25000/- रुपये मर्राशि 229000/-
श्री. Moradabad Development Authority
को कोषागार मुरादाबाद से किरास किया।


मुख्य रोकड़िया
कोषागार मुरादाबाद
23 मार्च 2024

PS: 107 H





उत्तर प्रदेश UTTAR PRADESH

H 781422

H 791422



M
B
D.

भूमि का प्रकार
गाटा सं०
क्षेत्रफल गाटा सं० 678क
क्षेत्रफल गाटा सं० 679
क्षेत्रफल गाटा सं० 681
क्षेत्रफल गाटा सं० 682
गाटा सं० 678क, 679, 681
एवं 682 का कुल क्षेत्रफल
क्षेत्रफल गाटा सं० 683
ग्राम/मोहल्ला
परगना
तहसील
जनपद

23 MAR 2024

विक्रय-विलेख

- कृषि
- 678क, 679, 681 एवं 682
- 0.1250 हे० का 1/5 भाग 0.0250 हे०
- 0.1335 (Rounded Off 0.1340) का 1/5 भाग 0.0267 हे० (Rounded Off 0.0268)
- 0.0849 (Rounded Off 0.0850) का 1/5 भाग 0.0169 हे० (Rounded Off 0.0170)
- 0.0809 (Rounded Off 0.0810) का 1/5 भाग 0.0161 हे० (Rounded Off 0.0162)
- 0.0847 हे०
- 0.1210 हे० का 1/5 भाग 0.0242 हे०
- मंगपुरा
- मुरादाबाद।
- मुरादाबाद।
- मुरादाबाद।

सत्यमेव जयते
मुरादाबाद विकास प्राधिकरण
मुरादाबाद

23 MAR 2024

ज. दिनांक को एक किता
निराशि 25000- कुल धनराशि 229200-
पी. Moradabad Development Authority
को कोषागार मुरादाबाद से विक्रय किता
Moradabad




मुख्य रोकड़िया
कोषागार मुरादाबाद
23 MAR 2024

354767H






उत्तर प्रदेश UTTAR PRADESH

H 791423

H 791423



23 MAR 2024

विक्रय-विलेख

भूमि का प्रकार	- कृषि
गाटा सं०	- 678क, 679, 681 एवं 682
क्षेत्रफल गाटा सं० 678क	- 0.1250 हे० का 1/5 भाग 0.0250 हे०
क्षेत्रफल गाटा सं० 679	- 0.1335 (Rounded Off 0.1340) का 1/5 भाग 0.0267 हे० (Rounded Off 0.0268)
क्षेत्रफल गाटा सं० 681	- 0.0849 (Rounded Off 0.0850) का 1/5 भाग 0.0169 हे० (Rounded Off 0.0170)
क्षेत्रफल गाटा सं० 682	- 0.0809 (Rounded Off 0.0810) का 1/5 भाग 0.0161 हे० (Rounded Off 0.0162)
गाटा सं० 678क, 679, 681 एवं 682 का कुल क्षेत्रफल	- 0.0847 हे०
क्षेत्रफल गाटा सं० 683	- 0.1210 हे० का 1/5 भाग 0.0242 हे०
ग्राम/मोहल्ला	- मंगूपुरा
परगना	- मुरादाबाद।
तहसील	- मुरादाबाद।
जनपद	- मुरादाबाद।



Handwritten signature

राज्यति जननी
मुरादाबाद विकास प्राधिकरण
मुरादाबाद



उत्तर प्रदेश UTTAR PRADESH

H 791424

H 791424



23 MAR 2024

भूमि का प्रकार
गाटा सं०
क्षेत्रफल गाटा सं० 678क
क्षेत्रफल गाटा सं० 679

क्षेत्रफल गाटा सं० 681
क्षेत्रफल गाटा सं० 682

गाटा सं० 678क, 679, 681
एवं 682 का कुल क्षेत्रफल
क्षेत्रफल गाटा सं० 683
ग्राम/मोहल्ला
परगना
तहसील
जनपद

विक्रय-विलेख

- कृषि
- 678क, 679, 681 एवं 682
- 0.1250 हे० का 1/5 भाग 0.0250 हे०
- 0.1335 (Rounded Off 0.1340) का 1/5 भाग 0.0267 हे० (Rounded Off 0.0268)
- 0.0849 (Rounded Off 0.0850) का 1/5 भाग 0.0169 हे० (Rounded Off 0.0170)
- 0.0809 (Rounded Off 0.0810) का 1/5 भाग 0.0161 हे० (Rounded Off 0.0162)
- 0.0847 हे०
- 0.1210 हे० का 1/5 भाग 0.0242 हे०
- मंगूपुरा
- मुरादाबाद।
- मुरादाबाद।
- मुरादाबाद।



Y. Prasad

[Signature]

अध्यक्ष प्रभाती
मुरादाबाद विकास प्राधिकरण
मुरादाबाद

23 MAR 2024


राज्य दिनांक को एक किता
धनराशि 229200 -
श्री. Moradabad Development Authority
को कोषागार मुरादाबाद से ~~...~~ किया।



मुख्य रोकड़िया
कोषागार मुरादाबाद

23 MAR 2024

534167 H





उत्तर प्रदेश UTTAR PRADESH

H 791425

H 791425



23 MAR 2024

भूमि का प्रकार
गाटा सं०

क्षेत्रफल गाटा सं० 678क
क्षेत्रफल गाटा सं० 679

क्षेत्रफल गाटा सं० 681

क्षेत्रफल गाटा सं० 682

गाटा सं० 678क, 679, 681
एवं 682 का कुल क्षेत्रफल

क्षेत्रफल गाटा सं० 683

ग्राम/मोहल्ला

परगना

तहसील

जनपद

विक्रय-विलेख


- कृषि
- 678क, 679, 681 एवं 682
- 0.1250 हे० का 1/5 भाग 0.0250 हे०
- 0.1335 (Rounded Off 0.1340) का 1/5 भाग 0.0267 हे० (Rounded Off 0.0268)
- 0.0849 (Rounded Off 0.0850) का 1/5 भाग 0.0169 हे० (Rounded Off 0.0170)
- 0.0809 (Rounded Off 0.0810) का 1/5 भाग 0.0161 हे० (Rounded Off 0.0162)
- 0.0847 हे०
- 0.1210 हे० का 1/5 भाग 0.0242 हे०
- मंगपुरा
- मुसदाबाद।
- मुसदाबाद।
- मुसदाबाद।



[Handwritten signature]


मुख्य कोषाधिकारी
मुसदाबाद
मुसदाबाद

23 MAR 2024 को एक कित्ता
नगराशि 2.5000 रु. नगराशि 22 9200 -
श्री Moradabad Development Authority
को कोषागार मुरादाबाद में विक्रय किया।


मुख्य रोकड़िया
कोषागार नुरादाबाद

23 MAR 2024

रजिस्ट्रार H





उत्तर प्रदेश UTTAR PRADESH

H 781428

H 791426



23 MAR 2024

विक्रय-विलेख

भूमि का प्रकार	- कृषि
गाटा सं०	- 678क, 679, 681 एवं 682
क्षेत्रफल गाटा सं० 678क	- 0.1250 हे० का 1/5 भाग 0.0250 हे०
क्षेत्रफल गाटा सं० 679	- 0.1335 (Rounded Off 0.1340) का 1/5 भाग 0.0267 हे० (Rounded Off 0.0268)
क्षेत्रफल गाटा सं० 681	- 0.0849 (Rounded Off 0.0850) का 1/5 भाग 0.0169 हे० (Rounded Off 0.0170)
क्षेत्रफल गाटा सं० 682	- 0.0809 (Rounded Off 0.0810) का 1/5 भाग 0.0161 हे० (Rounded Off 0.0162)
गाटा सं० 678क, 679, 681 एवं 682 का कुल क्षेत्रफल	- 0.0847 हे०
क्षेत्रफल गाटा सं० 683	- 0.1210 हे० का 1/5 भाग 0.0242 हे०
ग्राम/मोहल्ला	- मंगूपुरा
परगना	- मुरादाबाद।
तहसील	- मुरादाबाद।
जनपद	- मुरादाबाद।



[Handwritten signature]

समिति प्रभारी
मुरादाबाद विकास प्राधिकरण
मुरादाबाद

दिनांक 23 MAR 2024 को एक किता
नराशि 25000 रु. कुल राशि 299000 -
श्री. Ghat Development Authority
को कोषागार मुरादाबाद से प्रकृत किया।


मुख्य रोकड़िया
कोषागार मुरादाबाद
23 MAR 2024

88485 H





उत्तर प्रदेश UTTAR PRADESH

H 791427

H 791427



23 MAR 2024

विक्रय-विलेख

भूमि का प्रकार	- कृषि
गाटा सं०	- 678क, 679, 681 एवं 682
क्षेत्रफल गाटा सं० 678क	- 0.1250 हे० का 1/5 भाग 0.0250 हे०
क्षेत्रफल गाटा सं० 679	- 0.1335 (Rounded Off 0.1340) का 1/5 भाग 0.0267 हे० (Rounded Off 0.0268)
क्षेत्रफल गाटा सं० 681	- 0.0849 (Rounded Off 0.0850) का 1/5 भाग 0.0169 हे० (Rounded Off 0.0170)
क्षेत्रफल गाटा सं० 682	- 0.0809 (Rounded Off 0.0810) का 1/5 भाग 0.0161 हे० (Rounded Off 0.0162)
गाटा सं० 678क, 679, 681 एवं 682 का कुल क्षेत्रफल	- 0.0847 हे०
क्षेत्रफल गाटा सं० 683	- 0.1210 हे० का 1/5 भाग 0.0242 हे०
ग्राम/मोहल्ला	- मंगपुरा
परगना	- मुरादाबाद।
तहसील	- मुरादाबाद।
जनपद	- मुरादाबाद।



[Handwritten signature]

समिति प्रभारी
मुरादाबाद विकास प्राधिकरण
मुरादाबाद

00000

23 MAR 2024

ज दिनांक.....को एक किता
नराशि १५००० रु कुल करराशि ११९००-
श्री Moradabad Development Authority
को कोषागार मुरादाबाद से विक्रय किया।



मुख्य रोकड़िया
कोषागार मुरादाबाद
23 MAR 2024

734185 H





उत्तर प्रदेश UTTAR PRADESH

H 791428 H 791428



23 MAR 2024

विक्रय-विलेख

भूमि का प्रकार	- कृषि
गाटा सं०	- 678क, 679, 681 एवं 682
क्षेत्रफल गाटा सं० 678क	- 0.1250 हे० का 1/5 भाग 0.0250 हे०
क्षेत्रफल गाटा सं० 679	- 0.1335 (Rounded Off 0.1340) का 1/5 भाग 0.0267 हे० (Rounded Off 0.0268)
क्षेत्रफल गाटा सं० 681	- 0.0849 (Rounded Off 0.0850) का 1/5 भाग 0.0169 हे० (Rounded Off 0.0170)
क्षेत्रफल गाटा सं० 682	- 0.0809 (Rounded Off 0.0810) का 1/5 भाग 0.0161 हे० (Rounded Off 0.0162)
गाटा सं० 678क, 679, 681 एवं 682 का कुल क्षेत्रफल	- 0.0847 हे०
क्षेत्रफल गाटा सं० 683	- 0.1210 हे० का 1/5 भाग 0.0242 हे०
ग्राम/मोहल्ला	- मंगूपुरा
परगना	- मुरादाबाद।
तहसील	- मुरादाबाद।
जनपद	- मुरादाबाद।

सहायि जनसरी
मुरादाबाद विकास प्राधिकरण
मुरादाबाद

23 MAR 2024

ज दिनांक.....को एक किता
नराशि ~~25000~~ कुल नराशि 229300-
Moradabad Development Authority
को कोषागार मुरादाबाद से विक्रय किया।


मुख्य रोकड़िया
कोषागार मुरादाबाद

23 MAR 2024

RECEIVED





उत्तर प्रदेश UTTAR PRADESH

H 792102

H 792102



भूमि का प्रकार
गाटा सं०

क्षेत्रफल गाटा सं० 678क

क्षेत्रफल गाटा सं० 679

क्षेत्रफल गाटा सं० 681

क्षेत्रफल गाटा सं० 682

गाटा सं० 678क, 679, 681

एवं 682 का कुल क्षेत्रफल

क्षेत्रफल गाटा सं० 683

ग्राम/मोहल्ला

परगना

तहसील

जनपद

विक्रय-विलेख

- कृषि
- 678क, 679, 681 एवं 682
- 0.1250 हे० का 1/5 भाग 0.0250 हे०
- 0.1335 (Rounded Off 0.1340) का 1/5 भाग 0.0267 हे० (Rounded Off 0.0268)
- 0.0849 (Rounded Off 0.0850) का 1/5 भाग 0.0169 हे० (Rounded Off 0.0170)
- 0.0809 (Rounded Off 0.0810) का 1/5 भाग 0.0161 हे० (Rounded Off 0.0162)
- 0.0847 हे०
- 0.1210 हे० का 1/5 भाग 0.0242 हे०
- मंगपुरा
- मुरादाबाद।
- मुरादाबाद।
- मुरादाबाद।



Handwritten signature

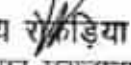
सहायि प्रभारी
मुरादाबाद विकास प्राधिकरण
मुरादाबाद

16 APR 2024

000015

अज दिनांक.....को एक किता
धनराशि 25000 कुल धनराशि 12500000

श्री.....
को कोषागार मुरादाबाद से विक्रय किया। **Morsdabad Development Authority**
Morsdabad


मुख्य रेकॉर्डिया
कोषागार मुरादाबाद



501507 H





उत्तर प्रदेश UTTAR PRADESH

H 792103

H 792103



विक्रय-विलेख

- | | |
|--|--|
| भूमि का प्रकार | - कृषि |
| गाटा सं० | - 678क, 679, 681 एवं 682 |
| क्षेत्रफल गाटा सं० 678क | - 0.1250 हे० का 1/5 भाग 0.0250 हे० |
| क्षेत्रफल गाटा सं० 679 | - 0.1335 (Rounded Off 0.1340) का 1/5 भाग 0.0267 हे० (Rounded Off 0.0268) |
| क्षेत्रफल गाटा सं० 681 | - 0.0849 (Rounded Off 0.0850) का 1/5 भाग 0.0169 हे० (Rounded Off 0.0170) |
| क्षेत्रफल गाटा सं० 682 | - 0.0809 (Rounded Off 0.0810) का 1/5 भाग 0.0161 हे० (Rounded Off 0.0162) |
| गाटा सं० 678क, 679, 681 एवं 682 का कुल क्षेत्रफल | - 0.0847 हे० |
| क्षेत्रफल गाटा सं० 683 | - 0.1210 हे० का 1/5 भाग 0.0242 हे० |
| ग्राम/मोहल्ला | - मंगपुरा |
| परगना | - मुरादाबाद। |
| तहसील | - मुरादाबाद। |
| जनपद | - मुरादाबाद। |



M. Qureshi

सहायक प्रशासी
मुरादाबाद विकास प्राधिकरण
मुरादाबाद

16 APR 2024

आज दिनांक.....वां एक किता
धनराशि 250000 - कुल धनराशि 12500000 -

श्री.....
को कोषागार मुरादाबाद से विक्रय किया।

Moradabad Development Authority
Moradabad

मुख्य रकड़िया
कोषागार मुरादाबाद

H 285103






उत्तर प्रदेश UTTAR PRADESH

H 792104

H 792104



विक्रय-विलेख

भूमि का प्रकार	- कृषि
गाटा सं०	- 678क, 679, 681 एवं 682
क्षेत्रफल गाटा सं० 678क	- 0.1250 हे० का 1/5 भाग 0.0250 हे०
क्षेत्रफल गाटा सं० 679	- 0.1335 (Rounded Off 0.1340) का 1/5 भाग 0.0267 हे० (Rounded Off 0.0268)
क्षेत्रफल गाटा सं० 681	- 0.0849 (Rounded Off 0.0850) का 1/5 भाग 0.0169 हे० (Rounded Off 0.0170)
क्षेत्रफल गाटा सं० 682	- 0.0809 (Rounded Off 0.0810) का 1/5 भाग 0.0161 हे० (Rounded Off 0.0162)
गाटा सं० 678क, 679, 681 एवं 682 का कुल क्षेत्रफल	- 0.0847 हे०
क्षेत्रफल गाटा सं० 683	- 0.1210 हे० का 1/5 भाग 0.0242 हे०
ग्राम/मोहल्ला	- मंगपुरा
परगना	- मुरादाबाद।
तहसील	- मुरादाबाद।
जनपद	- मुरादाबाद।



सम्पत्ति प्रभारी
मुरादाबाद विकास प्राधिकरण
मुरादाबाद

16 APR 2024

आज दिनांक.....को एक किता
धनराशि.....~~25000~~ कुल धनराशि.....~~12500000~~

श्री.....
को कोषागार मुरादाबाद से विक्रय किया।
Moradabad Development Authority
Moradabad

मुख्य ~~रीकड़िया~~
कोषागार ~~मुरादाबाद~~

H 385184





उत्तर प्रदेश UTTAR PRADESH

H 792105

H 792105



भूमि का प्रकार
गाटा सं०

क्षेत्रफल गाटा सं० 678क

क्षेत्रफल गाटा सं० 679

क्षेत्रफल गाटा सं० 681

क्षेत्रफल गाटा सं० 682

गाटा सं० 678क, 679, 681

एवं 682 का कुल क्षेत्रफल

क्षेत्रफल गाटा सं० 683

ग्राम/मोहल्ला

परगना

तहसील

जनपद

विक्रय-विलेख

- कृषि
- 678क, 679, 681 एवं 682
- 0.1250 हे० का 1/5 भाग 0.0250 हे०
- 0.1335 (Rounded Off 0.1340) का 1/5 भाग 0.0267 हे० (Rounded Off 0.0268)
- 0.0849 (Rounded Off 0.0850) का 1/5 भाग 0.0169 हे० (Rounded Off 0.0170)
- 0.0809 (Rounded Off 0.0810) का 1/5 भाग 0.0161 हे० (Rounded Off 0.0162)
- 0.0847 हे०
- 0.1210 हे० का 1/5 भाग 0.0242 हे०
- मंगपुरा
- मुरादाबाद।
- मुरादाबाद।
- मुरादाबाद।



[Handwritten signature]

सम्पत्ति संचारी
मुरादाबाद विकास प्राधिकरण
मुरादाबाद

16 APR 2024

अज दिनाक.....को एक किता
धनराशि 25000 कुल धनराशि 12500000
श्री.....Moradabad Development Authority
को कोषागार मुरादाबाद से विक्रय किया। Moradabad

मुख्य  कड़िया
कोषागार मुरादाबाद



801587 H






उत्तर प्रदेश UTTAR PRADESH

857242

867242



15 APR 2024

क्षेत्रफल गाटा सं० 679

क्षेत्रफल गाटा सं० 681

क्षेत्रफल गाटा सं० 682

गाटा सं० 678क, 679, 681

एवं 682 का कुल क्षेत्रफल

क्षेत्रफल गाटा सं० 683

ग्राम/मोहल्ला

परगना

तहसील

जनपद

विक्रय-विलेख

- कृषि
- 678क, 679, 681 एवं 682
- 0.1250 हे० का 1/5 भाग 0.0250 हे०
- 0.1335 (Rounded Off 0.1340) का 1/5 भाग 0.0267 हे० (Rounded Off 0.0268)
- 0.0849 (Rounded Off 0.0850) का 1/5 भाग 0.0169 हे० (Rounded Off 0.0170)
- 0.0809 (Rounded Off 0.0810) का 1/5 भाग 0.0161 हे० (Rounded Off 0.0162)
- 0.0847 हे०
- 0.1210 हे० का 1/5 भाग 0.0242 हे०
- मंगपुरा
- मुरादाबाद।
- मुरादाबाद।
- मुरादाबाद।



[Handwritten signature]

मुख्य कोषाधिकारी
मुरादाबाद विकास प्राधिकरण
मुरादाबाद 30

16 APR 2024

ज 14/114 का एक किता
नराशि 10000 कुल धनराशि 1250000 -
श्री Moradabad Development Auth.
को कोषागार मुरादाबाद से विक्रय किता Moradabad

मुख्य रिकॉर्डिंग
कोषागार मुरादाबाद



545788





उत्तर प्रदेश UTTAR PRADESH

AL 510224

विक्रय-विलेख

भूमि का प्रकार	- कृषि
गाटा सं०	- 678क, 679, 681 एवं 682
क्षेत्रफल गाटा सं० 678क	- 0.1250 हे० का 1/5 भाग 0.0250 हे०
क्षेत्रफल गाटा सं० 679	- 0.1335 (Rounded Off 0.1340) का 1/5 भाग 0.0267 हे० (Rounded Off 0.0268)
क्षेत्रफल गाटा सं० 681	- 0.0849 (Rounded Off 0.0850) का 1/5 भाग 0.0169 हे० (Rounded Off 0.0170)
क्षेत्रफल गाटा सं० 682	- 0.0809 (Rounded Off 0.0810) का 1/5 भाग 0.0161 हे० (Rounded Off 0.0162)
गाटा सं० 678क, 679, 681 एवं 682 का कुल क्षेत्रफल	- 0.0847 हे०
क्षेत्रफल गाटा सं० 683	- 0.1210 हे० का 1/5 भाग 0.0242 हे०
ग्राम/मोहल्ला	- मंगपुरा
परगना	- मुरादाबाद।
तहसील	- मुरादाबाद।
जनपद	- मुरादाबाद।



Handwritten signature

सहायक प्रशासक
मुरादाबाद विकास प्राधिकरण
मुरादाबाद