

कार्यालय उप निबंधक सदर द्वितीय मुरादाबाद जनपद मुरादाबाद

आवेदन संख्या 2202526503111

प्रमाण संख्या 22025265002865

भार मुक्त प्रमाण-पत्र (रजि० मैनुअल के नियम 128)

श्री. अजयवीर एड० पुत्र. द्वारा, एड० तहसील मुरादाबाद जिला मुरादाबाद ने निम्नलिखित संपत्ति से सम्बन्धित प्रपत्रों द्वारा प्रस्तुत भार मुक्त प्रमाण पत्र हेतु प्राथना पत्र प्रस्तुत किया है।

संपत्ति का विवरण : ग्राम मोहल्ला - मंगूपुरा, वार्ड परगना- मुरादाबाद, कृषि- मुरादाबाद विकास प्राधिकरण, मुरादाबाद I, गाटा सं०- 675, रकबा 0.5510 है०, व गाटा सं०- 681, रकबा 0.0850 है०, व गाटा सं०- 682, रकबा 0.0810 है०, , गाटा सं०- 675 आदि।

मे एतद्वारा प्रमाणित करता हू कि इंडेक्स सं 02 तथा उससे सम्बन्धित सूची प्रपत्रों की तलाश दिनांक 12/10/2013 से दिनांक 12/10/2025 तक उक्त संपत्ति के सम्बन्ध में की गयी जिसमें निम्नलिखित भार पाये गये

कोई भार नहीं पाया गया

दिनांक: 16-10-2025

- नोट - 1. इस प्रमाण-पत्र के समस्त विवरण आवेदक द्वारा दिए गए संपत्ति के ब्यौरे के आधार पर दिये गए हैं। यदि रजिस्ट्रीकृत लेखापत्र में संपत्ति को आवेदक द्वारा आवेदन में दिये गए वर्णन से किसी दूसरे ढंग से वर्णित किया गया हो तो ऐसे लेखापत्रों से प्राप्त सूचना को प्रमाण पत्र में दर्ज नहीं किया जायेगा।
2. कालित तलाश कार्यालय द्वारा यथासंभव सावधानी के साथ किया गया है, और विभाग प्रमाणपत्र में शामिल सूचना के लिए उत्तरदायी नहीं होगा।
3. इस प्रमाण-पत्र में उन लेखापत्रों से सम्बन्धित सूचना शामिल नहीं है जो प्रस्तुत हो चुके हैं, परन्तु जिनका आज की तारीख तक रजिस्ट्रीकरण नहीं हुआ है।
4. यह प्रमाण-पत्र किसी संपत्ति के स्वत्व का प्रमाण नहीं है।
5. 'प्रथम पक्ष' से लापरवाह बंधक कर्ता से है और 'द्वितीय पक्ष' से तात्पर्य बनती से है।

तलाशकर्ता एवं प्रमाण पत्र बनाने वाले निबन्धन लिपिक: **अपूर्व सक्सेना ।**

मिलान करने वाले निबन्धन लिपिक: **अपूर्व सक्सेना ।**

Digitally signed by
RAM DULARE RAM

उप निबंधक सदर द्वितीय
मुरादाबाद

उद्धरण खतौनी

उद्धरण क्रमांक : 115186202510272

ग्राम क्रमांक : 115186 ग्राम का नाम (परगना) : मंगपुरा(मुरादाबाद) तहसील : मुरादाबाद जनपद : मुरादाबाद फसली वर्ष : 1425-1430 (01 जुलाई, 2017 से 30 जून, 2023) भाग : 1 (1)खाता संख्या : 00130

श्रेणी : 1-क / भूमि जो संक्रमणीय भूमिधरो के अधिकार में हो।

खातेदार का विवरण		खातेदारी प्रारम्भ होने का विवरण		भूमि का विवरण		खातेदार का अंश		
खसरा/गाटा संख्या	(2) नाम/पिता-पति-संरक्षक-प्रबंधक का नाम / जाति कोड / आधार नं० (अन्तिम चार अंक) अथवा पैन नं० (6-9 स्थान के अंक) / पता / जन्मतिथि (अवयस्क हेतु)	(3) न्यायालय का नाम / कम्प्यूटरीकृत वाद संख्या अथवा आदेश संख्या / आदेश का दिनांक / जोत का आधार	(4) वर्ष	(5) गाटा (यूनीक कोड)	(6) गाटे का कुल क्षेत्रफल (हे.)	(7) हिस्से में	(8) क्षेत्रफल में (हे.)	(9) खातेदार द्वारा देय भू-राजस्व
682	1) मुरादाबाद विकास प्राधिकरण मुरादाबाद (एम०डी०पे०) / . / .	1) राजस्व न्यायालय (नायब तहसीलदार) / T202413540109731 / 20-06-2024 / विक्रय 2) राजस्व न्यायालय (नायब तहसीलदार) / T202413540109734 / 18-06-2024 / विक्रय 3) अन्य / आर०1616/20 / 13-10-2025 / दुरस्ती (संशोधन से)	1409फ	682(1151860682000012)	0.0810	1) -	1) 0.0810	2.14
							0.0810	

कुल गाटे - 1 कुल क्षेत्रफल - 0.0810 (हेक्टेयर) कुल भू-राजस्व - 2.14 रुपये कुल अंश का क्षेत्रफल - (0.0810) (हेक्टेयर)

नामान्तरण / परिवर्तन का विवरण		खारिज किया गया			दर्ज किया गया		
(10) न्यायालय का नाम / कम्प्यूटरीकृत वाद संख्या अथवा आदेश संख्या / आदेश का दिनांक / नामान्तरण का आधार / डिजिटल हस्ताक्षर नाम / डिजिटल हस्ताक्षर दिनांक	(11) नाम / पिता-पति-संरक्षक-प्रबंधक का नाम / जाति कोड / आधार नं० (अन्तिम चार अंक) अथवा पैन नं० (6-9 स्थान के अंक) /	(12) गाटे का खसरा नम्बर / यूनीक कोड	(13) क्षेत्रफल (हे.)	(14) नाम / पिता-पति-संरक्षक-प्रबंधक का नाम / जाति कोड / आधार नं० (अन्तिम चार अंक) अथवा पैन नं० (6-9 स्थान के अंक) / पता /	(15) गाटे का खसरा नम्बर / यूनीक कोड	(16) क्षेत्रफल (हे.)	

	पता / जन्मतिथि (अवयस्क हेतु)		जन्मतिथि (अवयस्क हेतु)		
1) राजस्व न्यायालय (नायब तहसीलदार) / T202413540109731 / 20-06-2024 / विक्रय / RAM SINGH RAWAT / 20-06-2024	1.1) मेसर्स सालार आवेरसीस स्थित मुफ्ती टोला मुरादाबाद / प्रोपराईटर हाफिज मोहम्मद मुस्लिम पुत्र / कुदरतउल्ला नि०मु०मुफ्ती टोला मुरादाबाद (शेष क्षेत्रफल : 0.0000)	682(1151860682000012)	1.1) . 0.0648 2.1) 0.0162 3.1) 0.0807 3.2) 0.0001 3.3) 0.0001 3.4) 0.0001	1.1) मुरादाबाद विकास प्राधिकरण मुरादाबाद (एम०डी०ए०) / / 2.1) मुरादाबाद विकास प्राधिकरण मुरादाबाद(एम०डी०ए०) / / 3.1) मुरादाबाद विकास प्राधिकरण मुरादाबाद (एम०डी०ए०) / / .	682(1151860682000012)
2) राजस्व न्यायालय (नायब तहसीलदार) / T202413540109734 / 18-06-2024 / विक्रय / RAM SINGH RAWAT / 29-06-2024	2.1) मोहम्मद गोमीन / हाफिज मोहम्मद मुस्लिम / नि०मुफ्ती टोला अशरफी हाउस मुरादाबाद (शेष क्षेत्रफल : 0.0000)				
3) अन्य / अ००1816/20 / 13-10-2025 / दुरस्ती (संशोधन से) / RAM SINGH RAWAT / 14-10-2025	3.1) मुरादाबाद विकास प्राधिकरण मुरादाबाद (एम०डी०ए०) / — / — (शेष क्षेत्रफल : 0.0000) 3.2) मुरादाबाद विकास प्राधिकरण मुरादाबाद(एम०डी०ए०) / — / — (शेष क्षेत्रफल : 0.0000) 3.3) मेसर्स सालार आवेरसीस स्थित मुफ्ती टोला मुरादाबाद / प्रोपराईटर हाफिज मोहम्मद मुस्लिम पुत्र / कुदरतउल्ला				

नि०मो०मुफ्ती टोला
मुरादाबाद (शेष क्षेत्रफल
: 0.0000)
3.4) मोहम्मद गोमीन /
हाफिज मोहम्मद मुस्लिम
/ नि०मुफ्ती टोला
अशरफी हाउस
मुरादाबाद (शेष क्षेत्रफल
: 0.0000)

(17) भूमि के सम्बन्ध में विचाराधीन राजस्व वाद/वादों की कम्प्यूटरीकृत संख्या :

(18) बंधक/बंधक-मुक्त होने की स्थिति

(18.1) बंधक होने की स्थिति (संस्था अथवा बैंक का नाम/कोड/बंधक का दिनांक/धनराशि/आवेदन संख्या/खातेदार(पिता-पति-संरक्षक)) :

(18.2) बंधक-मुक्त होने की स्थिति (संस्था अथवा बैंक का नाम/कोड/बंधक-मुक्त का दिनांक/धनराशि/आवेदन संख्या/खातेदार(पिता-पति-संरक्षक)) :

(19) अभ्युक्ति :

पूर्व आदेशों का विवरण

Data Digitally Signed by: RAM SINGH RAWAT (REGISTRAR
KANDONGO)

दिनांक/समय/स्थान: 15-10-2025 11:11:20 गहरौल : मुरादाबाद

यह उद्घरण सती-नी इलेक्ट्रॉनिक डिजीटल सिस्टम द्वारा तैयार की गयी है तथा डाटा डिजीटल हस्ताक्षर
द्वारा प्रमाणित है।

मुद्रित कार्या : TUSHAR BHATSAGAR गहरौल : मुरादाबाद
मुद्रित दिनांक एवं समय: 15-10-2025 11:11:20

Not Applicable For Online Prints उपरोक्त उद्घरण सती-नी का वेरिफिकेशन
<https://upbhulekh.gov.in> Website पर जाकर अथवा QR Code Scan करके किया
जा सकता है।





उत्तर प्रदेश UTTAR PRADESH

H 791829

H 791829



16 APR 2024

6773660
4041602011
110355
630 63111

:- बयनामा :-

:- मुरादाबाद विकास प्राधिकरण द्वारा किसानों/भू-स्वामियों से आपसी सहमति/समझौते से भूमि क्रय हेतु विक्रय विलेख:-

जिलाधिकारी द्वारा निर्धारित सर्किल दर सूची के पृष्ठ सं० 42 कोड सं० 1024 कॉलम सं० 15 पर अंकित दर जिलाधिकारी की अध्यक्षता में गठित समिति द्वारा निर्धारित दर सर्किल रेट का 03 गुना	-	रु०-297 लाख (प्रति हे०)
विक्रय हेतु प्रस्तावित भूमि का मूल्य	-	रु०-891 लाख (प्रति हे०)
विक्रय मूल्य (भूमि + परिसम्पत्ति का मूल्य)	-	रु०-891 लाख (प्रति हे०)
स्टाम्प शुल्क	-	रु०-4,03,550 / + 6%
निबन्धन शुल्क	-	रु०-57,648 /-

विक्रय-विलेख

भूमि का प्रकार	-	कृषि
गाटा सं०	-	682
क्षेत्रफल	-	0.0809 हे० का 4/5 भाग 0.0647 (Rounded off 0.0648) हे०
ग्राम/मोहल्ला	-	मंगपुरा
परगना	-	मुरादाबाद।
तहसील	-	मुरादाबाद।
जनपद	-	मुरादाबाद।



(Handwritten signature)



सम्पत्ति प्रभारी
मुरादाबाद विकास प्राधिकरण
मुरादाबाद

भारतीय गैर न्यायिक INDIA NON JUDICIAL

रु.
25000
पच्चीस हजार रुपये




Rs.
25000
TWENTY FIVE THOUSAND RUPEES

उत्तर प्रदेश UTTAR PRADESH

11 791830

H 791830



M B विक्रेता (प्रथम पक्ष) का विवरण :-

क्र.	विक्रेता का नाम	पिता/पति का नाम	निवासी	आधार कार्ड संख्या	पैन कार्ड संख्या	मोबाईल नं०
1	मैसर्स सालार ओवरसीज लिमिटेड स्थित मुफ्ती टोला, मुरादाबाद द्वारा प्रोपराईटर हाफिज मीहम्मद मुस्लिम	श्री कुदरतउल्ला	मीहल्ला मुफ्ती टोला, मुरादाबाद।	950103978825	AEYPM1245F	9927971786

क्रेता का विवरण (द्वितीय पक्ष):-

मुरादाबाद विकास प्राधिकरण, मुरादाबाद (एम०डी०ए०)-द्वितीय पक्ष

पैन कार्ड संख्या :- AAJFM7731M
द्वारा :- राजीव रतन प्रताप सिंह
पदनाम :- प्रभारी सम्पत्ति
विभाग :- मुरादाबाद विकास प्राधिकरण, मुरादाबाद।
जनपद :- मुरादाबाद।
मोबाईल नं० :- 9711309013
प्रमाणित नं० :- 619531182969



सम्पत्ति प्रभारी
मुरादाबाद विकास प्राधिकरण
मुरादाबाद



उत्तर प्रदेश UTTAR PRADESH

H 791831

H 791831

उत्तर प्रदेश
कार्यालय मुख्य कोषाधिकारी
मुरादाबाद
मुख्य कोषाधिकारी
मुरादाबाद-14000
कोषागार-14000

विक्रीत सम्पत्ति का विवरण									
क्र. सं.	विक्रेता का नाम	पिता/पति का नाम	गाटा संख्या	कुल क्षेत्र (हे० में)	कुल क्षेत्र में से विक्रय हेतु प्रस्तावित क्षेत्र	विक्रय हेतु प्रस्तावित क्षेत्र में अंश	हिस्से के अनुसार विक्रीत क्षेत्र (हे० में)	शु-राजस्व	
1	2	3	4	5	6	7	8	9	
16 APR 2024	मैसर्स सालार ओवरसीज स्थित मुफ्ती टोला, मुरादाबाद द्वारा प्रोपराईटर हाफिज मौहम्मद मुरिलम	श्री कुदरतउल्ला	682	0.0809	0.0647 (Rounded off 0.0648) हे० 4/5 भाग	0.0647 (Rounded off 0.0648) हे० 4/5 भाग	0.0647 (Rounded off 0.0648) हे० 4/5 भाग	रु० 2.14	

कुल प्रस्तावित क्षेत्रफल 0.0809 हे० में से विक्रीत क्षेत्रफल 4/5 भाग 0.647 (Rounded off 0.648) हे० विक्रेतागण का पूर्ण भाग है।

सड़क की स्थिति - सड़क पर स्थित नहीं है।
परिसम्पत्ति - शून्य



सम्पत्ति प्रभारी
मुरादाबाद विकास प्राधिकरण
मुरादाबाद

भारतीय गैर न्यायिक INDIA NON JUDICIAL

रु.
25000
पच्चीस हजार रुपये



Rs.
25000
TWENTY FIVE THOUSAND RUPEES

उत्तर प्रदेश UTTAR PRADESH

H 791832

H 791832

उत्तर प्रदेश
N.B.D. कार्यालय मुख्य कोषाधिकारी
मुरादाबाद
मुख्य कोषाधिकारी
मुरादाबाद-1400
चौधरीगार-1400

विक्रीत सम्पत्ति की चौहददी :-

क्रमांक	गाटा संख्या	पूरव	पश्चिम	उत्तर	दक्षिण
1.	682	गाटा सं०-680	गाटा सं०-683	गाटा सं०-642, 681	गाटा सं०-684


16 APR 2024

सम्पत्ति प्रभारी
मुरादाबाद विकास प्राधिकरण
मुरादाबाद



उत्तर प्रदेश UTTAR PRADESH

H 791833



विक्रय मूल्य का भुगतान :-

कुल विक्रय मूल्य रू०-57,64,770/- (सत्तावन लाख चौसठ हजार सात सौ सत्तर रुपये मात्र) में से 1 प्रतिशत टीडीएस की कटौती उपरान्त विक्रेतागण को भुगतान की जाने वाली धनराशि का विवरण:-

क्र 0 स 0	विक्रेतागण का नाम	पिता/पति का नाम	पता	बैंक का नाम	चेक संख्या	चेक का दिनांक	भुगतान राशि
1	मैसर्स सालार ओवरसीज स्थित मुपती टोला, मुरादाबाद द्वारा प्रोपराईटर हाफिज मोहम्मद मुस्लिम	श्री कुदरतउल्ला	मीहल्ला मुपती टोला, मुरादाबाद।	फेनरा बैंक, एम.डी.ए. आफिस शाखा, दिल्ली रोड, मुरादाबाद	292576	18.04.2024	57,07,122/-


सम्यक्ति प्रभारी
मुरादाबाद विकास प्राधिकरण
मुरादाबाद



उत्तर प्रदेश UTTAR PRADESH

H 791834

H 791834



15 APR 2024

विक्रीत भूमि विक्रेता को पंजीकृत बयनामा के आधार पर प्राप्त हुई है, जो कार्यालय उपनिबन्धक सदर मुरादाबाद के बही संख्या-02 जिल्द संख्या 3482 पृष्ठ संख्या 173 से 190 क्रमांक 6854 दिनांक 10.09.2001 को पंजीकृत है। विक्रेतागण अनुसूचित जाति/जनजाति के सदस्य नहीं है। विक्रीत भूमि ना तो किसी को विक्रय अनुबन्ध किया गया है और ना ही किसी को हस्तांतरित की गयी है और ना ही किसी बैंक या सरकारी कार्यालय अथवा किसी व्यक्ति को बन्धक की गयी है। विक्रीत भूमि हर प्रकार से रेहन व वय व हिंसा, ऋण भार, कुर्की, जमानत, बन्धक, दीवानी या राजस्व वाद आदि से मुक्त है, जिसमें किसी अन्य व्यक्ति की भागीदारी नहीं है और ना ही किसी अन्य के पक्ष में विक्रय बयनामा किया गया है, न ही कोई सरकारी भूमि निहित है। अर्थात वारन्टी ऑफ टाइटिल प्रथम पक्ष का दायित्व है। उक्त आराजी को विक्रय करने का मुझ विक्रेता को पूर्ण मालिकाना हक हासिल है, जिसमें गाटा संख्या 682 कुल रकबा क्षेत्रफल 0.0809 हे० में से विक्रीत क्षेत्रफल 4/5 भाग 0.0647 (Rounded off 0.0648) हे० भूमि ग्राम मंगपुरा विक्रीत की जाती है।




सम्पत्ति प्रभारी
मुरादाबाद, विकास प्राधिकरण
मुरादाबाद



उत्तर प्रदेश UTTAR PRADESH

H 791835



16 APR 2024

अब जरूरत खुद के उसी कित्ता भूमिधरी आराजी को पूर्ण स्वामित्व एवं अधिकारों व दाखिली
 Dधारिजी सहित पूरे होशो हवास स्वस्थ चित से खूब सोच व समझकर बिना किसी दबाव
 नाजायज किसी शख्स के मय सम्पूर्ण अधिकार सहित मुवलिग रु०-57,64,770/-
 (सत्तावन लाख चौसठ हजार सात सौ सत्तर रूपये मात्र) जिसके आधे मुवलिग रु०
 28,82,385/- (अट्ठाईस लाख बयासी हजार तीन सौ पिचासी रूपये मात्र) होते हैं,
 बदस्त क्रेता मुरादाबाद विकास प्राधिकरण, मुरादाबाद के पक्ष में वय कामिल व फरोखा कतई
 किया यानि एम०डी०ए० को बेच दिया और कुल जर समन हस्ब तफसील जैल क्रेता मजकूर
 से जरिये चैक वसूल पाकर कब्जा व दखल मालिकाना विक्रीत संक्रमणीय भूमि पर आज की
 तारीख से बजाये अपने क्रेता मजकूर का कब्जा वाफई बखुफी कर दिया। अब मुझ विक्रेता
 व वारिसान विक्रेता का कोई हक व दावा विक्रीत आराजी पर नहीं रह गया है व विक्रय
 धनराशि क्रेता से बाकी ना रहा। विक्रेता विक्रीत भूमि के प्रतिफल के अतिरिक्त अन्य कोई
 प्रतिकर या लाम का दावा किसी न्यायालय में प्रस्तुत नहीं करेगा।

सम्पत्ति प्रभारी
 मुरादाबाद विकास प्राधिकरण
 मुरादाबाद

भारतीय गैर न्यायिक INDIA NON JUDICIAL

रु.
25000

पच्चीस हजार रुपये

Rs.
25000

TWENTY FIVE THOUSAND RUPEES

INDIA

उत्तर प्रदेश UTTAR PRADESH

H 791836

उत्तर प्रदेश

M B D

कार्यालय मुख्य कोषाधिकारी
मुरादाबाद

मुख्य कोषाधिकारी
मुरादाबाद-1400

कोषागार-1400

M B

16 APR 2024

अगर कोई शख्स दावा करे तो वह बिल्कुल नाजायज होवे और अगर विक्रीत आराजी वयशुदा पूर्ण अथवा उसका कोई अंश क्रेता के स्वामित्व व अधिकारों से निकल जावे या कब्जा ना मिले या अन्य किसी प्रकार से विवादित व भारग्रसित पायी जावे या कोई तथ्य छिपाया गया पाया जावे तो ऐसी तमाम सूरतों में क्रेता को यह अधिकार होगा कि वह कुल विक्रय मूल्य मय हर्जा व खर्चा विक्रेता व उसके वारिसानों तथा दीगर जायदाद चल व अचल से भू-राजस्व की मांति वसूल कर लेवे, जिसमें विक्रेता को कोई आपत्ति नहीं होगी। उपरोक्त विक्रीत भूमि से सम्बन्धित सारे हक व हकूक तथा स्वत्व, सारे अधिकार, विक्रेता ने क्रेता को अंतरित कर दिये हैं, अब क्रेता उपरोक्त भूमि का दाखिल खारिज सरकारी कागजों में अपने नाम दर्ज करा लेवे। विक्रेता को कोई आपत्ति नहीं होगी।

उपरोक्त भूमि किसी अन्य योजना के अन्तर्गत अधिग्रहीत नहीं है, उक्त भूखण्ड का, जिसका मुरादाबाद विकास प्राधिकरण के पक्ष में विक्रय विलेख निष्पादित किया जाना है, उसका स्वामित्व वर्तमान में विक्रेता में निहित है। विक्रीत भूमि के सम्बन्ध में किसी प्रकार का कोई वाद किसी भी न्यायालय में विचाराधीन नहीं है।

इस विक्रय पत्र के निष्पादन से मुझ विक्रेता की आजीविका, निवास स्थान व जीवनचर्या परिवर्तित नहीं हो रही है और न ही आजीविका, निवास स्थान व जीवनचर्या पर कोई प्रतिकूल प्रभाव पड़ रहा है। प्रस्तुत विक्रय विलेख विक्रेता द्वारा उपलब्ध कराये गये कागजात व उसके द्वारा बताये गये तथ्यों व आश्वासन के आधार पर तैयार किया गया है। विक्रेता द्वारा दिये गये अभिलेख/शपथ-पत्र गलत पाये जाते हैं तो उसकी समस्त जिम्मेदारी विक्रेता की है तथा पक्षकारों की पहचान उनके साक्षियों द्वारा की जा रही है।

सम्पत्ति प्रभारी
मुरादाबाद विकास प्राधिकरण
मुरादाबाद



उत्तर प्रदेश UTTAR PRADESH

H 791837 H 791837



16 APR 2024

विक्रेता अथवा उसका कोई वारिसान भविष्य में उक्त विक्रय की धनराशि के अतिरिक्त अन्य किसी भी धनराशि अथवा लाभ के लिए विभाग के समक्ष कोई दावा नहीं करेगा और न ही इस सम्बन्ध में किसी न्यायालय में वाद दायर करेगा। विकास कार्य करते समय अगर पैमाईश में क्षेत्रफल कम पाया जाता है अथवा गलती से अधिक धनराशि का मुगतान हो जाता है और विक्रेता अधिक धनराशि स्वयं नहीं लौटाता है, तो 15 प्रतिशत साधारण ब्याज प्रति वर्ष की दर से भू-राजस्व की भाँति मुरादाबाद विकास प्राधिकरण, मुरादाबाद (एम0डी0ए0) को वसूलने का अधिकार होगा।

अतः यह विक्रय विलेख (बयनामा) अपने होशो हवास स्वस्थ चित्त से बगैर किसी व्यक्ति के अनुचित दबाव से साक्षियों के समक्ष निष्पादित कर दिया ताकि सनद रहे और आवश्यकतानुसार भविष्य में काम आवे।

स्थान :- मुरादाबाद।

दिनांक :- 22.04.2024

सम्पत्ति प्रभारी
मुरादाबाद विकास प्राधिकरण
मुरादाबाद

भारतीय गैर न्यायिक INDIA NON JUDICIAL

रु.
25000
पच्चीस हजार रुपये



Rs.
25000
TWENTY FIVE THOUSAND RUPEES

INDIA

उत्तर प्रदेश UTTAR PRADESH

H 791838

H 791838

उत्तर प्रदेश
कार्यालय मुख्य कोषाधिकारी
मुरादाबाद

M
B
D

मुख्य कोषाधिकारी
मुरादाबाद-1400

कोषागार-1400

16 APR 2024

विक्रय-विलेख

भूमि का प्रकार	-	कृषि
गाटा सं०	-	682
क्षेत्रफल	-	0.0809 हे० का 4/5 भाग 0.0647 (Rounded off 0.0648) हे०
ग्राम/मोहल्ला	-	मंगपुरा
परगना	-	मुरादाबाद।
तहसील	-	मुरादाबाद।
जनपद	-	मुरादाबाद।

नोट :- विक्रीत भूमि मैसर्स सालार ओवरसीस प्रोपराईटर फर्म, (फर्म मालिक मोहम्मद मुस्लिम) के नाम से थी परन्तु दिनांक 10.02.2016 को फर्म मैसर्स सालार ओवरसीस विघटित हो गयी। फर्म के विघटन उपरान्त सम्पत्ति का स्वामित्व विघटित फर्म के प्रोपराईटर मोहम्मद मुस्लिम पुत्र श्री कुदरतउल्ला के पक्ष में स्वतः है।



सम्पत्ति प्रभारी
मुरादाबाद विकास प्राधिकरण
मुरादाबाद

भारतीय गैर न्यायिक INDIA NON JUDICIAL

रु.
25000
पच्चीस हजार रुपये



Rs.
25000
TWENTY FIVE THOUSAND RUPEES

उत्तर प्रदेश UTTAR PRADESH

H 791839

H 791839

उत्तर प्रदेश
सहायक मुख्य कोषाधिकारी
मुद्रादाबाद
मुख्य कोषाधिकारी
मुद्रादाबाद-1400
सहायक-1400


M
B
D

16 APR 2024

भूमि का प्रकार
गाटा सं०
क्षेत्रफल
ग्राम/मोहल्ला
परगना
तहसील
जनपद

विक्रय-विलेख

- कृषि
- 882
- 0.0809 हे० का 4/5 भाग 0.0647 (Rounded off 0.0648) हे०
- मंगपुरा
- मुद्रादाबाद।
- मुद्रादाबाद।
- मुद्रादाबाद।



सप्रेम प्रभारी
मुद्रादाबाद विकास प्राधिकरण
मुद्रादाबाद

भारतीय गैर न्यायिक INDIA NON JUDICIAL

रु.
25000

पच्चीस हजार रुपये

Rs.
25000

TWENTY FIVE THOUSAND RUPEES

भारत



INDIA

उत्तर प्रदेश UTTAR PRADESH

H 791840

H 791840

उत्तर प्रदेश
कार्यालय मुख्य कोषाधिकारी
मुरादाबाद
मुख्य कोषाधिकारी
मुरादाबाद-1400
कोषागार-1400

16 APR 2024

विक्रय-विलेख

भूमि का प्रकार	-	कृषि
गाटा सं०	-	682
क्षेत्रफल	-	0.0609 हे० का 4/5 भाग 0.0647 (Rounded off 0.0648) हे०
ग्राम/मोहल्ला	-	मंगपुरा
परगना	-	मुरादाबाद।
तहसील	-	मुरादाबाद।
जनपद	-	मुरादाबाद।



सम्पत्ति प्रभारी
मुरादाबाद विकास प्राधिकरण
मुरादाबाद



रु.
25000

पच्चीस हजार रुपये

Rs.
25000

TWENTY FIVE THOUSAND RUPEES

INDIA

उत्तर प्रदेश UTTAR PRADESH

उत्तर प्रदेश

H 791841

H 791841

M B D.

कार्यालय मुख्य कोषाधिकारी
मुरादाबाद

मुख्य कोषाधिकारी
मुरादाबाद-1400

कोषागार-1400


M B D.

16 APR 2024

विक्रय-विलेख

भूमि का प्रकार
गांटा सं०
क्षेत्रफल
ग्राम/मोहल्ला
परगना
तहसील
जनपद

— कृषि
— 682
— 0.0809 हे० का 4/5 भाग 0.0647 (Rounded off 0.0648) हे०
— मंगपुरा
— मुरादाबाद।
— मुरादाबाद।
— मुरादाबाद।



सम्पत्ति प्रभारी
मुरादाबाद विकास प्राधिकरण
मुरादाबाद

भारतीय गैर न्यायिक INDIA NON JUDICIAL

रु.
25000
पच्चीस हजार रुपये



Rs.
25000
TWENTY FIVE THOUSAND RUPEES

उत्तर प्रदेश UTTAR PRADESH

H 791842

H 791842

M B D.

उत्तर प्रदेश
कार्यालय मुख्य कोषाधिकारी
मुरादाबाद

मुख्य कोषाधिकारी
मुरादाबाद-1400

कोषागार-1400

M B

16 APR 2014

विक्रय-विलेख

भूमि का प्रकार	-	क्षि
गाटा सं०	-	682
क्षेत्रफल	-	0.0809 हे० का 4/5 भाग 0.0647 (Rounded off 0.0648) हे०
ग्राम/मोहल्ला	-	मंगपुरा
परगना	-	मुरादाबाद।
तहसील	-	मुरादाबाद।
जनपद	-	मुरादाबाद।



सम्पत्ति प्रभारी
मुरादाबाद विकास प्राधिकरण
मुरादाबाद

भारतीय गैर न्यायिक INDIA NON JUDICIAL

रु.
25000

पच्चीस हजार रुपये



Rs.
25000

TWENTY FIVE THOUSAND RUPEES

उत्तर प्रदेश UTTAR PRADESH

मि 251843

H 791843

उत्तर प्रदेश
कार्यालय मुख्य शोषाधिकारी
मुरादाबाद
मुख्य शोषाधिकारी
मुरादाबाद-1400
कोषागार-1401

M
B
D

16 APR 2024

विक्रय-विलेख

भूमि का प्रकार	-	कृषि
गाटा सं०	-	682
क्षेत्रफल	-	0.0809 हे० का 4/5 भाग 0.0647 (Rounded off 0.0648) हे०
ग्राम/मोहल्ला	-	मंगपुरा
परगना	-	मुरादाबाद।
तहसील	-	मुरादाबाद।
जनपद	-	मुरादाबाद।



सम्पत्ति प्रभारी
मुरादाबाद विकास प्राधिकरण
मुरादाबाद

भारतीय गैर न्यायिक INDIA NON JUDICIAL

रु.
25000

पच्चीस हजार रुपये



Rs.
25000

TWENTY FIVE THOUSAND RUPEES

INDIA

उत्तर प्रदेश UTTAR PRADESH

H 791844

H 791844

उत्तर प्रदेश
कार्यालय मुख्य कार्याधिकारी
मुरादाबाद
मुख्य कार्याधिकारी
मुरादाबाद-1400
कलकत्ता-1400

16 APR 2024

विक्रय-विलेख

भूमि का प्रकार	-	कृषि
गाटा सं०	-	682
क्षेत्रफल	-	0.0809 हे० का 4/5 भाग 0.0647 (Rounded off 0.0648) हे०
ग्राम/मोहल्ला	-	मंगपुरा
परगना	-	मुरादाबाद।
तहसील	-	मुरादाबाद।
जनपद	-	मुरादाबाद।



सम्पत्ति प्रभारी
मुरादाबाद विकास प्राधिकरण
मुरादाबाद




उत्तर प्रदेश UTTAR PRADESH

AL 510310

विक्रय-विलेख

भूमि का प्रकार	-	कृषि
गाटा सं०	-	682
क्षेत्रफल	-	0.0809 हे० का 4/5 भाग 0.0647 (Rounded off 0.0648) हे०
ग्राम/मोहल्ला	-	मंगपुरा
परगना	-	मुरादाबाद।
तहसील	-	मुरादाबाद।
जनपद	-	मुरादाबाद।



सम्पत्ति प्रभारी
मुरादाबाद विकास प्राधिकरण
मुरादाबाद

भारतीय गैर न्यायिक

भारत INDIA

रु. 500

FIVE HUNDRED
RUPEES

पाँच सौ रुपये

Rs. 500

INDIAN NON JUDICIAL

16 APR 2024



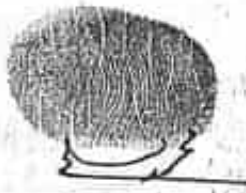
सत्यमेव जयते

उत्तर प्रदेश UTTAR PRADESH

AL 510311

विक्रय-विलेख

भूमि का प्रकार	-	कृषि
गाटा सं०	-	682
क्षेत्रफल	-	0.0809 हे० का 4/5 भाग 0.0647 (Rounded off 0.0648) हे०
ग्राम/मोहल्ला	-	मंगपुरा
परगना	-	मुरादाबाद।
तहसील	-	मुरादाबाद।
जनपद	-	मुरादाबाद।



सम्यक्ति प्रभारी
मुरादाबाद विकास प्राधिकरण
मुरादाबाद




उत्तर प्रदेश UTTAR PRADESH

AL 510312

विक्रय-विलेख

भूमि का प्रकार	-	कृषि
गाटा सं०	-	882
क्षेत्रफल	-	0.0809 हे० का 4/5 भाग 0.0647 (Rounded off 0.0648) हे०
ग्राम/मोहल्ला	-	मंगपुरा
परगना	-	मुरादाबाद।
तहसील	-	मुरादाबाद।
जनपद	-	मुरादाबाद।



सम्पत्ति प्रभारी
मुरादाबाद विकास प्राधिकरण
मुरादाबाद




उत्तर प्रदेश UTTAR PRADESH

AL 510313

भूमि का प्रकार
गाटा सं०
क्षेत्रफल
ग्राम/मोहल्ला
परगना
तहसील
जनपद

विक्रय-विलेख

- कृषि
- 682
- 0.0809 हे० का 4/5 भाग 0.0647 (Rounded off 0.0648) हे०
- मंगपुरा
- मुरादाबाद।
- मुरादाबाद।
- मुरादाबाद।



सम्यक्ति प्रभारी
मुरादाबाद विकास प्राधिकरण
मुरादाबाद




उत्तर प्रदेश UTTAR PRADESH

AL 510314

विक्रय-विलेख

भूमि का प्रकार	-	कृषि
गाटा सं०	-	682
क्षेत्रफल	-	0.0809 हे० का 4/5 भाग 0.0647 (Rounded off 0.0648) हे०
ग्राम/मोहल्ला	-	मंगपुरा
परगना	-	मुरादाबाद।
तहसील	-	मुरादाबाद।
जनपद	-	मुरादाबाद।



सम्पत्ति प्रभारी
मुरादाबाद विकास प्राधिकरण
मुरादाबाद




उत्तर प्रदेश UTTAR PRADESH

AL 510315

विक्रय-विलेख

भूमि का प्रकार	-	कृषि
गाटा सं०	-	682
क्षेत्रफल	-	0.0809 हे० का 4/5 भाग 0.0647 (Rounded off 0.0648) हे०
ग्राम/मोहल्ला	-	मंगपुरा
परगना	-	मुरादाबाद।
तहसील	-	मुरादाबाद।
जनपद	-	मुरादाबाद।



सम्पत्ति प्रभारी
मुरादाबाद विकास प्राधिकरण
मुरादाबाद



उत्तर प्रदेश UTTAR PRADESH

AL 510316

विक्रय-विलेख

भूमि का प्रकार	-	कृषि
गाटा सं०	-	682
क्षेत्रफल	-	0.0809 हे० का 4/5 भाग 0.0647 (Rounded off 0.0648) हे०
ग्राम/मोहल्ला	-	मंगपुरा
परगना	-	मुरादाबाद।
तहसील	-	मुरादाबाद।
जनपद	-	मुरादाबाद।



सम्पत्ति प्रभारी
मुरादाबाद विकास प्राधिकरण
मुरादाबाद

भारतीय गैर न्यायिक



INDIA NON JUDICIAL

उत्तर प्रदेश UTTAR PRADESH

92AE 964008

विक्रय-विलेख

भूमि का प्रकार	-	कृषि
गाटा सं०	-	682
क्षेत्रफल	-	0.0809 हे० का 4/5 भाग 0.0647 (Rounded off 0.0648) हे०
ग्राम/मोहल्ला	-	मंगपुरा
परगना	-	मुरादाबाद।
तहसील	-	मुरादाबाद।
जनपद	-	मुरादाबाद।



(Handwritten signature)

(Handwritten signature)
सम्पत्ति प्रभारी
मुरादाबाद विकास प्राधिकरण
मुरादाबाद

भारतीय गैर न्यायिक




INDIA NON JUDICIAL

उत्तर प्रदेश UTTAR PRADESH

92AE 964007

विक्रय-विलेख

भूमि का प्रकार	-	कृषि
गाटा सं०	-	682
क्षेत्रफल	-	0.0809 हे० का 4/5 भाग 0.0647 (Rounded off 0.0648) हे०
ग्राम/मोहल्ला	-	मंगपुरा
परगना	-	मुरादाबाद।
तहसील	-	मुरादाबाद।
जनपद	-	मुरादाबाद।



सम्पत्ति प्रभारी
मुरादाबाद विकास प्राधिकरण
मुरादाबाद

भारतीय गैर न्यायिक



उत्तर प्रदेश UTTAR PRADESH

92AE 964006

विक्रय-विलेख

भूमि का प्रकार	-	कृषि
गाटा सं०	-	682
क्षेत्रफल	-	0.0809 हे० का 4/5 भाग 0.0647 (Rounded off 0.0648) हे०
ग्राम/मोहल्ला	-	मंगपुरा
परगना	-	मुरादाबाद।
तहसील	-	मुरादाबाद।
जनपद	-	मुरादाबाद।



सत्यमेव जयते
मुरादाबाद विकास प्राधिकरण
मुरादाबाद

भारतीय गैर न्यायिक



INDIA NON JUDICIAL

उत्तर प्रदेश UTTAR PRADESH

92AE 964005

विक्रय-विलेख

भूमि का प्रकार
गाटा सं०
क्षेत्रफल
ग्राम/मोहल्ला
परगना
तहसील
जनपद

— कृषि
— 682
— 0.0809 हे० का 4/5 भाग 0.0647 (Rounded off 0.0648) हे०
— मंगपुरा
— मुरादाबाद।
— मुरादाबाद।
— मुरादाबाद।



सम्पत्ति प्रभारी
मुरादाबाद विकास प्राधिकरण
मुरादाबाद



उत्तर प्रदेश UTTAR PRADESH

AL 510318

विक्रय-विलेख

भूमि का प्रकार	-	कृषि
गाटा सं०	-	682
क्षेत्रफल	-	0.0809 हे० का 4/5 भाग 0.0647 (Rounded off 0.0648) हे०
ग्राम/मोहल्ला	-	मंगपुरा
परगना	-	मुरादाबाद।
तहसील	-	मुरादाबाद।
जनपद	-	मुरादाबाद।

सम्पत्ति प्रभारी
मुरादाबाद विकास प्राधिकरण
मुरादाबाद

भारतीय गैर न्यायिक

एक सौ रुपये

Rs. 100

रु. 100



सत्यमेव जयते

HUNDRED



भारत INDIA

INDIAN NON JUDICIAL

1-6 APR 2024

उत्तर प्रदेश UTTAR PRADESH

GR 217578

विक्रय-विलेख

भूमि का प्रकार	-	कृषि
गाटा सं०	-	682
क्षेत्रफल	-	0.0809 हे० का 4/5 भाग 0.0647 (Rounded off 0.0648) हे०
ग्राम/मोहल्ला	-	मंगपुरा
परगना	-	मुरादाबाद।
तहसील	-	मुरादाबाद।
जनपद	-	मुरादाबाद।



सम्पत्ति प्रभारी
मुरादाबाद विकास प्राधिकरण
मुरादाबाद

भारतीय गैर न्यायिक

दस
रुपये
रु.10



TEN
RUPEES
Rs.10

INDIA NON JUDICIAL

उत्तर प्रदेश UTTAR PRADESH

92AE 964028

विक्रय-विलेख

भूमि का प्रकार	-	कृषि
गाटा सं०	-	682
क्षेत्रफल	-	0.0809 हे० का 4/5 भाग 0.0647 (Rounded off 0.0648) हे०
ग्राम/मोहल्ला	-	मंगपुरा
परगना	-	मुरादाबाद।
तहसील	-	मुरादाबाद।
जनपद	-	मुरादाबाद।



सम्पत्ति प्रभारी
मुरादाबाद विकास प्राधिकरण
मुरादाबाद

भारतीय गैर न्यायिक



उत्तर प्रदेश UTTAR PRADESH

92AE 964029

विक्रय-विलेख

भूमि का प्रकार	-	कृषि
गाटा सं०	-	682
क्षेत्रफल	-	0.0809 हे० का 4/5 भाग 0.0647 (Rounded off 0.0648) हे०
ग्राम/मोहल्ला	-	मंगपुरा
परगना	-	मुरादाबाद।
तहसील	-	मुरादाबाद।
जनपद	-	मुरादाबाद।



सम्पत्ति प्रभारी
मुरादाबाद विकास प्राधिकरण
मुरादाबाद

16 APR 2024

अंश दिनांक को एक किता
धनराशि 10- कुल धनराशि 12500000-

श्री. ~~मुरादाबाद विकास प्राधिकरण~~ Muzadabad Development Authority
अविद्वेषण पत्र 2024/09/19/5353 से विक्रय किया। Muzadabad

मुख्य अधिकारी
कोषागार मुराद

विक्रय पत्र

वही सं०: 1

16 APR 2024

रजिस्ट्रेशन सं०: 5355

वर्ष: 2024

प्रतिफल- 5773680 स्टाम्प शुल्क- 404180 बाजारी मूल्य - 5773680 पंजीकरण शुल्क - 57650 प्रतिलिपिकरण शुल्क - 140 योग : 57790

श्री मुरादाबाद विकास प्राधिकरण मुरादाबाद द्वारा
राजीव रतन प्रताप सिंह अधिकृत पदाधिकारी/ प्रतिनिधि,
पुत्र श्री राजेन्द्र सिंह
व्यवसाय : नौकरी
निवासी: कार्यालय मुरादाबाद विकास प्राधिकरण मुरादाबाद



Handwritten signature/initials

श्री, मुरादाबाद विकास प्राधिकरण मुरादाबाद द्वारा राजीव रतन प्रताप सिंह अधिकृत पदाधिकारी/ प्रतिनिधि
ने यह लेखपत्र इस कार्यालय में दिनांक 23/04/2024 एवं 05:41:13 PM बजे निबंधन हेतु पेश किया।

रजिस्ट्रीकरण अधिकारी के हस्ताक्षर

शैलेन्द्र कुमार कठोरिया प्र०
उपनिबंधक :सदर द्वितीय
मुरादाबाद
23/04/2024

शेता शर्मा सदर द्वितीय
निबंधक लिपिक
23/04/2024



भारतीय गैर न्यायिक




INDIA NON JUDICIAL

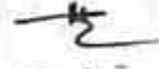
उत्तर प्रदेश UTTAR PRADESH

92AE 964030

विक्रय-विलेख

भूमि का प्रकार	-	कृषि
गाटा सं०	-	682
क्षेत्रफल	-	0.0809 हे० का 4/5 भाग 0.0647 (Rounded off 0.0648) हे०
ग्राम/मोहल्ला	-	मंगपुरा
परगना	-	मुरादाबाद।
तहसील	-	मुरादाबाद।
जनपद	-	मुरादाबाद।




सम्पत्ति प्रभारी
मुरादाबाद विकास प्राधिकरण
मुरादाबाद

16 APR 2024

आज दिनांक _____ को एक कित्ता
 धनराशि 10- कुल धनराशि 2500000
 श्री _____ Moradabad Development Authority
 को कोषागार मुरादाबाद से विक्रेता का रूप में

श्वेता शर्मा सदर दितीय
 निबंधक लिपिक मुरादाबाद
 23/04/2024

मुख्य/मेकडिया
 कोषागार मुरादाबाद

प्रिंट करे

16 APR 2024



भारतीय गैर न्यायिक

दस
रुपये

रु. 10



TEN
RUPEES

Rs. 10

INDIA NON JUDICIAL

उत्तर प्रदेश UTTAR PRADESH

92AE 964012

साक्षी नम्बर 1 -

हस्ताक्षर

नाम श्री सुनील कुमार शर्मा

पदनाम - क्षेत्रीय लेखपाल, ग्राम मंगपुरा, तहसील व जिला मुरादाबाद।

पिता का नाम - श्री सुरेश कुमार शर्मा




साक्षी नम्बर 2 -

हस्ताक्षर

नाम - श्री सीता राम

पदनाम - लेखपाल, मुरादाबाद विकास प्राधिकरण, मुरादाबाद।

पिता का नाम - श्री गोपाल सिंह



मुरादाबाद विकास
प्राधिकरण से अधिकृत
अधिकारी

हस्ताक्षर विक्रेता

सम्पत्ति प्रभारी
मुरादाबाद विकास प्राधिकरण
हस्ताक्षर विक्रेता
मुरादाबाद

16 APR 2024

पूजा दिनांक को एक किंता
 धनराशि 10- कुल धनराशि 12500000 -
 सी Moradabad Development Authority
 को कोषागार मुरादाबाद से विक्रेता किर्याबाद

आवेदन सं० 202400719015938

मुख्य राजशुआ
 कोषागार मुरादाबाद

16 APR 2024

बही सं० 1

रजिस्ट्रेशन सं० 5355

वर्ष: 2024

निष्पादन लेखपत्र वाद सुनने व समझने मजमुन व प्राप्त धनराशि रु प्रलेखानुसार उक्त
 विक्रेता: 1

श्री मैसर्स सालार ओवरसीज के द्वारा हाफिज मोहम्मद मुस्लिम
 पुत्र श्री कुदरततुल्ला

निवासी: मुफ्ती टोला मुरादाबाद

व्यवसाय: व्यापार

क्रेता: 1



श्री मुरादाबाद विकास प्राधिकरण मुरादाबाद के द्वारा राजीव
 रतन प्रताप सिंह, पुत्र श्री राजेन्द्र सिंह

निवासी: कार्यालय मुरादाबाद विकास प्राधिकरण मुरादाबाद

व्यवसाय: नौकरी

ने निष्पादन स्वीकार किया। जिनकी पहचान
 पहचानकर्ता: 1



श्री सुनील कुमार शर्मा, पुत्र श्री सुरेश कुमार शर्मा

निवासी: क्षेत्रीय लेखपाल ग्राम मंगूपुरा मुरादाबाद

व्यवसाय: नौकरी

पहचानकर्ता: 2



श्री सीताराम, पुत्र श्री गोपाल सिंह

निवासी: मुरादाबाद विकास प्राधिकरण मुरादाबाद

व्यवसाय: नौकरी

ने की। प्रत्यक्षतः भद्र साक्षियों के निशान अंगूठे नियमानुसार
 लिए गए हैं।

टिप्पणी:

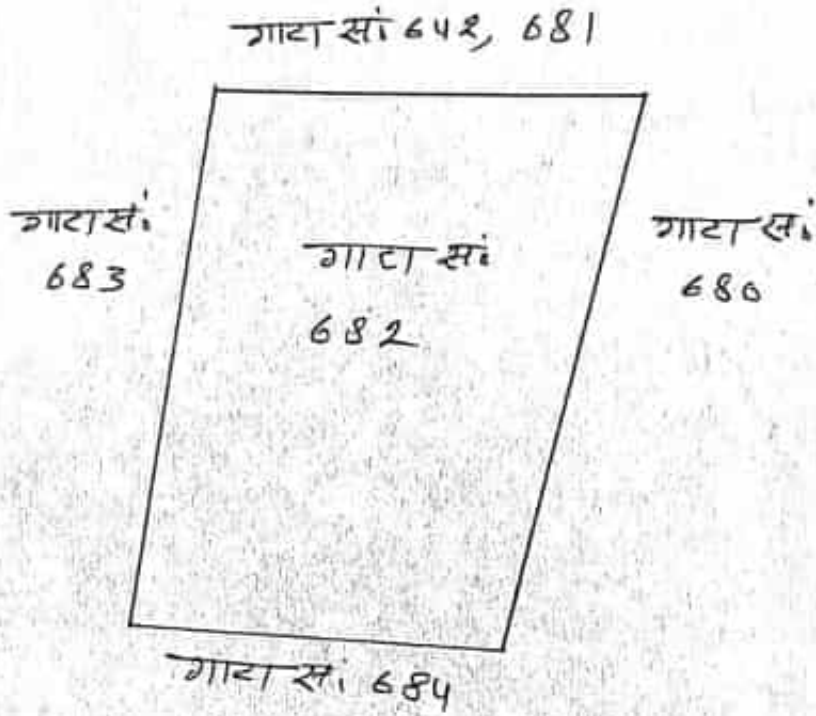


रजिस्ट्रीकरण अधिकारी के हस्ताक्षर

शेखर कुमार कठेरिया प्र०
 उप निबंधक : सदर द्वितीय
 मुरादाबाद
 23/04/2024

नजरी नक्शा

ग्राम-मंगूपुरा तहसील व जिला मुरादाबाद स्थित गाटा सं०-682 कुल रकबा 0.0809 (Rounded off 0.0810) में से 4/5 भाग 0.0647 (Rounded off 0.0648) हैक्टे०



(सीताराम)
लेखपाल,
मु०वि०प्रा०, मुरादाबाद

(महमूद हसन)
लेखपाल,
मु०वि०प्रा०, मुरादाबाद

(राजपाल सिंह)
लेखपाल
मु०वि०प्रा०, मुरादाबाद

(विरेन्द सिंह)
राजस्व निरीक्षक,
मु०वि०प्रा०, मुरादाबाद




सप्लाई प्रभारी
मुरादाबाद विकास प्राधिकरण
मुरादाबाद

आवेदन सं०: 202400719015938

बही संख्या 1 जिल्द संख्या 15030 के पृष्ठ 1 से 58 तक क्रमांक 5355 पर दिनांक 23/04/2024 को रजिस्ट्रीकृत किया गया।

रजिस्ट्रीकरण अधिकारी के हस्ताक्षर


श्रीहेन्द्र कुमार कठेरिया प्र०
उप निबंधक : सदर द्वितीय
मुरादाबाद
23/04/2024

प्रिंट करे



प्रस्तुतकर्ता अथवा प्राप्ति द्वारा रखा जाने वाला

उपचिह्नक नंबर द्वितीय मुरादाबाद क्रम 2024265010635

अपेक्षित संख्या : 202400719015864

लेख या प्राप्ति पर प्रस्तुत करने का दिनांक 2024-04-23 00:00:00

प्रस्तुतकर्ता या प्राप्ति का नाम राजीव रत्न इलाप सिंह

लेख का प्रकार विभूषण पर

प्रतिफल की धारणा 10821030 / 10822000.00

1. रजिस्ट्रीकरण शुल्क 108220
2. प्रतिनिधिकरण शुल्क 400
3. निर्माण या तलाश शुल्क
4. मुज्जार के अधिप्राप्ति करण लिए शुल्क
5. कमीशन शुल्क
6. विविध
7. यादिक अला

1 से 6 तक का योग 108620

शुल्क वसूल करने का दिनांक 2024-04-23 00:00:00

दिनांक जब लेख प्रतिनिधि या तलाश

प्रमाण पर वापस करने का लिए तैयार होगा 2024-04-23 00:00:00 उप

रजिस्ट्रीकरण अधिकारी के हस्ताक्षर

निबन्धक द्वितीय
मुरादाबाद

5354/24



उत्तर प्रदेश UTTAR PRADESH

H 792092

H 792092



:- बयनामा :-

मुसदाबाद विकास प्राधिकरण द्वारा किसानों/मू-स्वामियों से आपसी सहमति/समझौते से भूमि क्रय हेतु विक्रय विलेख:-

गाटा सं० 678क, 679, 681 एवं 682	-	रु०-297 लाख (प्रति हे०)
जिलाधिकारी द्वारा निर्धारित सर्किल दर सूची के	-	
पृष्ठ सं० 42 कोड सं० 1024 कॉलम सं० 15 पर अंकित दर	-	
जिलाधिकारी की अध्यक्षता में गठित समिति द्वारा निर्धारित	-	
दर सर्किल रेट का 03 गुना	-	रु०-891 लाख (प्रति हे०)
विक्रय हेतु प्रस्तावित भूमि का मूल्य	-	रु०-891 लाख (प्रति हे०)
विक्रय मूल्य (भूमि + परिसम्पत्ति का मूल्य)	-	रु०-891 लाख (प्रति हे०)
स्टाम्प शुल्क	-	रु०-5,28,275/-
निबन्धन शुल्क	-	रु०-75,489/-



(Handwritten signature)



सम्पत्ति प्रभारी
मुसदाबाद विकास प्राधिकरण
मुसदाबाद

16 APR 2024

आज दिनांक..... को एक कितना
धनराशि 250000 - कुल धनराशि 1,25,00,000 -

श्री..... Moradabad Development Authority
को कोषागार मुरादाबाद से विक्रय किया। Moradabad

मुख्य सेक्रेट्रिया
कोषागार मुरादाबाद



SECRET -





उत्तर प्रदेश UTTAR PRADESH

H 792093

H 792093

उत्तर प्रदेश

M
B
D

कायालया मुख्य कार्याधिकारी
मुरादाबाद

मुख्य कार्याधिकारी
मुरादाबाद - 142001

करीबाना 1-4

गाटा सं० 683

जिलाधिकारी द्वारा निर्धारित सर्किल दर सूची के

पृष्ठ सं० 42 कोड सं० 1024 कॉलम सं० 09 पर अंकित दर

जिलाधिकारी की अध्यक्षता में गठित समिति द्वारा निर्धारित

दर सर्किल रेट का 03 गुना

विक्रय हेतु प्रस्तावित भूमि का मूल्य

विक्रय मूल्य (भूमि + परिसम्पत्ति का मूल्य)

स्टाम्प शुल्क

निबन्धन शुल्क

कुल स्टाम्प शुल्क

कुल निबन्धन शुल्क

रु०-451 लाख (प्रति हे०)

रु०-1353 लाख (प्रति हे०)

रु०-1353 लाख (प्रति हे०)

रु०-1353 लाख (प्रति हे०)

रु०-2,29,198/-

रु०-32,743/-

रु०-7,57,590/-

रु०-1,08,212/-



M. Qureshi

सम्पत्ति प्रभारी
मुरादाबाद विकास प्राधिकरण
मुरादाबाद

00025

16 APR 2024

आज दिनांक _____ को एक किता
धनराशि ₹ 5000 कुल धनराशि ₹ 500000 -

श्री _____ Moradabad Development Authority
को कोषागार मुरादाबाद से विक्रय किया। Moradabad

मुख्य रोकड़िया
कोषागार मुरादाबाद

00025 H





उत्तर प्रदेश UTTAR PRADESH

H 792094

H 792094



भूमि का प्रकार
गाटा सं०

क्षेत्रफल गाटा सं० 678क

क्षेत्रफल गाटा सं० 679

क्षेत्रफल गाटा सं० 681

क्षेत्रफल गाटा सं० 682

गाटा सं० 678क, 679, 681

एवं 682 का कुल क्षेत्रफल

क्षेत्रफल गाटा सं० 683

ग्राम/मोहल्ला

परगना

तहसील

जनपद

विक्रय-विलेख

- कृषि
- 678क, 679, 681 एवं 682
- 0.1250 हे० का 1/5 भाग 0.0250 हे०
- 0.1335 (Rounded Off 0.1340) का 1/5 भाग 0.0267 हे० (Rounded Off 0.0268)
- 0.0849 (Rounded Off 0.0850) का 1/5 भाग 0.0169 हे० (Rounded Off 0.0170)
- 0.0809 (Rounded Off 0.0810) का 1/5 भाग 0.0161 हे० (Rounded Off 0.0162)
- 0.0847 हे०
- 0.1210 हे० का 1/5 भाग 0.0242 हे०
- मंगपुरा
- मुरादाबाद।
- मुरादाबाद।
- मुरादाबाद।



Handwritten signature

सम्पत्ति प्रभारी
मुरादाबाद विकास प्राधिकरण
मुरादाबाद

00000

16 APR 2024

अज दिनांक _____ को एक कित्त
धनराशि 25000 कुल धनराशि 1250000

श्री _____
को कोषागार मुरादाबाद से विक्रय किया।
Moradabad Development Authority
Moradabad

मुख्य रोकड़िया
कोषागार मुरादाबाद

MORADABAD





उत्तर प्रदेश UTTAR PRADESH

H 792095

H 792095



विक्रेता (प्रथम पक्ष) का विवरण :-

क्र	विक्रेतागण का नाम	पिता/पति का नाम	निवासी	आधार कार्ड संख्या	पैन कार्ड संख्या	मोबाईल नं०
1	श्री मोहम्मद मोमीन पुत्र श्री हाफिज मोहम्मद मुस्लिम, निवासी-मुफ्ती टोला, अशरफी हाउस, मुरादाबाद।	श्री हाफिज मोहम्मद मुस्लिम	मुफ्ती टोला, अशरफी हाऊस मुरादाबाद, उ०प्र०	507704803339	ILTPS4849R	9760793023

क्रेता का विवरण:-

मुरादाबाद विकास प्राधिकरण, मुरादाबाद (एम०डी०ए०)-द्वितीय पक्ष

पैन कार्ड संख्या :- AAJFM7731M
 द्वारा :- राजीव रतन प्रताप सिंह
 पदनाम :- प्रभारी सम्पत्ति
 विभाग :- मुरादाबाद विकास प्राधिकरण, मुरादाबाद।
 जनपद :- मुरादाबाद।
 मोबाईल नं० :- 9711309013
 आधार कार्ड सं० :- 619531182969

4

सम्पत्ति प्रभारी
 मुरादाबाद विकास प्राधिकरण
 मुरादाबाद

DOORS

16 APR 2024

आज दिनांक _____ को एक किला
घनराशि 25000 कुल घनराशि 12500000 -
श्री _____ Moradabad Development Authority
को कोषागार मुरादाबाद से विक्रय किया। Moradabad



मुख्य रोकड़िया
कोषागार मुरादाबाद

DOORS H



भारतीय गैर न्यायिक INDIA NON JUDICIAL

रु.
25000

पच्चीस हजार रुपये

Rs.
25000

TWENTY FIVE THOUSAND RUPEES

INDIA

उत्तर प्रदेश UTTAR PRADESH

H 792095

H 792096

विक्रीत सम्पत्ति का विवरण

क्र.सं.	विक्रीत सम्पत्ति का नाम	गाटा संख्या	कुल क्षेत्र (हे० में)	कुल क्षेत्र में से विक्रय हेतु प्रस्तावित क्षेत्र	विक्रय हेतु प्रस्तावित क्षेत्र में अंश	हिस्से के अनुसार विक्रीत क्षेत्र (हे० में)	भू-राजस्व	
1	2	3	4	5	6	7	8	
1.	श्री मौहम्मद मोमीन पुत्र श्री हाफिज मौहम्मद मुस्लिम, निवासी-मुफ्ती टोला, अशरफी हाउस, मुसादाबाद।	श्री हाफिज मौहम्मद मुस्लिम	678क	0.1250	1/5 भाग 0.0250 हे०	1/5 भाग 0.0250 हे०	1/5 भाग 0.0250 हे०	रु० 2.17
			679	0.1335 (Rounded Off 0.1340)	1/5 भाग 0.0267 (Rounded Off 0.0268)	1/5 भाग 0.0267 (Rounded Off 0.0268)	1/5 भाग 0.0267 (Rounded Off 0.0268)	4.00
			681	0.0849 (Rounded Off 0.0850)	1/5 भाग 0.0169 (Rounded Off 0.0170)	1/5 भाग 0.0169 (Rounded Off 0.0170)	1/5 भाग 0.0169 (Rounded Off 0.0170)	2.50
			682	0.0809 (Rounded Off 0.0810)	1/5 भाग 0.0161 (Rounded Off 0.0162)	1/5 भाग 0.0161 (Rounded Off 0.0162)	1/5 भाग 0.0161 (Rounded Off 0.0162)	2.14
			683	0.1210	1/5 भाग 0.0242	1/5 भाग 0.0242	1/5 भाग 0.0242 हे०	3.50

Moum


मुरादाबाद विकास प्राधिकरण
मुरादाबाद

15 APR 2024

अज दिनक _____ को एक किता
धनराशि ~~25000~~ कुल धनराशि 12500000 -
श्री _____ Maradabad Development Authority
को कोषागार मुरादाबाद से विक्रय किया। Morsadabad.

मुख्य सेक्रेट्रिया
कोषागार मुरादाबाद

680587 H





उत्तर प्रदेश UTTAR PRADESH

H 792097

H 792097

उत्तर प्रदेश
कार्यालय मुख्य कोषाधिकारी
मुसदाबाद

M B D

मुख्य कोषाधिकारी
मुसदाबाद

कोषागार

			है०	है०		
हिस्से के अनुसार कुल विक्रीत क्षेत्रफल (है० में)					0.1089	
					है०	


Y. Qureshi

संयोजित प्रभारि
मुसदाबाद विकास प्राधिकरण
मुसदाबाद

16 APR 2024

00085

अज दिनांक _____ को एक किला
धनराशि 25000 कुल धनराशि 12500000
श्री _____
को कोषागार मुरादाबाद से विक्रय किया। Moradabad
Moradabad Development Authority
Moradabad

मुख्य सेक्रेट्रिया
कोषागार मुरादाबाद

00085 H





उत्तर प्रदेश UTTAR PRADESH

H 792085

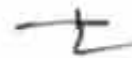
H 792086



कुल प्रस्तावित क्षेत्रफल (1) गाटा सं० 678क, कुल क्षेत्रफल 0.1250 हे० का 1/5 भाग 0.0250 हे० (2) गाटा सं० 679, कुल क्षेत्रफल 0.1335 (Rounded Off 0.1340) का 1/5 भाग 0.0267 हे० (Rounded Off 0.0268) (3) गाटा सं० 681, कुल क्षेत्रफल 0.0849 (Rounded Off 0.0850) का 1/5 भाग 0.0169 हे० (Rounded Off 0.0170) (4) गाटा सं० 682, कुल क्षेत्रफल 0.0809 (Rounded Off 0.0810) का 1/5 भाग 0.0161 हे० (Rounded Off 0.0162) (5) गाटा सं० 683, कुल क्षेत्रफल 0.1210 हे० का 1/5 भाग 0.0242 हे० विक्रेतागण का पूर्ण भाग है।

सड़क की स्थिति - गाटा सं० 678क, 679, 681 एवं 682 सड़क पर स्थित नहीं है।
 सड़क की स्थिति - गाटा सं० 683 चकमार्ग/पक्की सड़क पर स्थित है।
 परिसम्पत्ति - शून्य


 Muzo Bazar Development


 सत्यप्रभाती
 मुरादाबाद विकास प्राधिकरण
 मुरादाबाद 7

16 APR 2024

अज दिनाक _____ को एक कित्ता
धनराशि 25000 - कुल धनराशि 12500000 -

श्री _____ Moradabad Development Authority
को कोषागार मुरादाबाद से विक्रय किया। Moradabad

मुख्य रोकड़िया
कोषागार मुरादाबाद



भारत H





उत्तर प्रदेश UTTAR PRADESH

H 792087

H 792087



विक्रीत सम्पत्ति की चौहद्दी :-

क्रमांक	गाटा संख्या	पूरब	पश्चिम	उत्तर	दक्षिण
1.	678क	गाटा सं०-675 एवं 677	गाटा सं०-653, 679 एवं 680	गाटा सं०-653 एवं 675	गाटा सं०-677, 679 एवं 680
2.	679	गाटा सं०-678, 680	गाटा सं०-642	गाटा सं०-653, 678	गाटा सं०-680
3.	681	गाटा सं०-680	गाटा सं०-642	गाटा सं०-680	गाटा सं०-682
4.	682	गाटा सं०-680	गाटा सं०-683	गाटा सं०-681, 642	गाटा सं०-684
5.	683	गाटा सं०-682	गाटा सं०-घकमार्ग / पव की सड़क	गाटा सं०-642	गाटा सं०-684



Signature

सम्पत्ति प्रभारी
मुरादाबाद विकास प्राधिकरण
मुरादाबाद

00005

16 APR 2024



अज दिनांक _____ को एक बिदा
धनराशि 2500000 - कुल धनराशि 19500000 -
श्री _____ Moradabad Development Authority
को कोषागार मुरादाबाद से विक्रय किया। Moradabad

मुख्य अधिकारी
कोषागार मुरादाबाद

780925 H





उत्तर प्रदेश UTTAR PRADESH

H 792088

H 792088

उत्तर प्रदेश

कार्यालय मुख्य अधिकाधिकारी
मुरादाबाद

मुख्य अधिकाधिकारी
मुरादाबाद-1400

कोषागार-1

विक्रय मूल्य का भुगतान:-

गाटा सं० 678क, 679, 681, 682 एवं 683 के कुल विक्रीत भूमि का कुल विक्रय मूल्य
रु०-1,08,21,030/- (एक करोड़ आठ लाख इक्कीस हजार तीस रुपये मात्र) में से 1 प्रतिशत
टीडीएस की कटौती उपरान्त विक्रेतागण को भुगतान की जाने वाली धनराशि का विवरण:-

क्र 0 सं 0	विक्रेतागण का नाम	पिता/पति का नाम	पता	बैंक का नाम	चैक संख्या	चैक का दिनांक	भुगतान राशि
1	श्री मोहम्मद मोमीन पुत्र श्री हाफिज मोहम्मद मुस्लिम, निवासी-मुफ्ती टोला, अशरफी हाउस, मुरादाबाद।	श्री हाफिज मोहम्मद मुस्लिम	मुफ्ती टोला, अशरफी हाउस मुरादाबाद 30प्र०	केनरा बैंक, एम.डी.ए. आफिस शाखा, दिल्ली रोड, मुरादाबाद	292582 292557 292558 292560 292545	15.04.2024 15.04.2024 15.04.2024 15.04.2024 10.04.2024	22,05,225 /- 23,55,180 /- 14,90,732 /- 14,20,164 /- 32,41,517 /- योग रु० 1,07,12,818 /-



Handwritten signature

सम्पत्ति प्रभारी
मुरादाबाद विकास प्राधिकारी
मुरादाबाद

16 APR 2024

अज दिनांक.....को एक कित्त
धनराशि.....25000 कुल धनराशि 12500000
श्री.....
को कोषागार मुरादाबाद से विक्रय किया।

मुख्य रोडिया
कोषागार मुरादाबाद

११०३३५ H





उत्तर प्रदेश UTTAR PRADESH

H 792089

H 792089



M गाटा सं० 678क, 679, 681, 682 एवं 683 विक्रीत भूमि विक्रेता को पंजीकृत बयनामा के अधीन पर प्राप्त हुई है, जो कार्यालय उपनिबन्धक सदर मुरादाबाद के बही संख्या-01 जिल्द संख्या 3432 पृष्ठ संख्या 01 से 25 क्रमांक 5718 दिनांक 19.06.2001 को पंजीकृत है। विक्रेतागण अनुसूचित जाति/जनजाति के सदस्य नहीं है। विक्रीत भूमि ना तो किसी को विक्रय अनुबन्ध किया गया है और न ही किसी को हस्तांतरित की गयी है और ना ही किसी बैंक या सरकारी कार्यालय अथवा किसी व्यक्ति को बन्धक की गयी है। विक्रीत भूमि हर प्रकार से रहन व वय व हिबा, ऋण भार, कुर्की, जमानत, बन्धक, दीवानी या राजस्व वाद आदि से मुक्त है, जिसमें किसी अन्य व्यक्ति की भागीदारी नहीं है और ना ही किसी अन्य के पक्ष में विक्रय बयनामा किया गया है, न ही कोई सरकारी भूमि निहित है। अर्थात् वारन्टी ऑफ टाईटिल प्रथम पक्ष का दायित्व है। उक्त आराजी को विक्रय करने का मुझ विक्रेता को पूर्ण मालिकाना हक हासिल है, जिसमें (1) गाटा सं० 678क, कुल क्षेत्रफल 0.1250 हे० का 1/5 भाग 0.0250 हे० (2) गाटा सं० 679, कुल क्षेत्रफल 0.1335 (Rounded Off 0.1340) का 1/5 भाग 0.0267 हे० (Rounded Off 0.0268) (3) गाटा सं० 681, कुल क्षेत्रफल 0.0849 (Rounded Off 0.0850) का 1/5 भाग 0.0169 हे० (Rounded Off 0.0170) (4) गाटा सं० 682, कुल क्षेत्रफल 0.0809 (Rounded Off 0.0810) का 1/5 भाग 0.0161 हे० (Rounded Off 0.0162) (5) गाटा सं० 683, कुल क्षेत्रफल 0.1210 का 1/5 भाग 0.0242 हे० भूमि ग्राम मंगूपुरा विक्रीत की जाती है।



Y. Prasad

रामानि प्रभासे
मुरादाबाद विकास प्राधिकरण
मुरादाबाद

16 APR 2024

अज दिनाक _____ सो एक फिता
धनराशि _____ कुल धनराशि 12500000 -
श्री _____ Moradabad Development Authority
को कोषागार मुरादाबाद से विक्रय किया Moradabad

मुख्य रोडिया
कोषागार मुरादाबाद



SECRET





उत्तर प्रदेश UTTAR PRADESH

H 792090

H 792090



M अब जरूरत खुद के उसी किता भूमिधरी आराजी को पूर्ण स्वामित्व एवं अधिकारों व दाखिली खारिजी सहित पूरे होशो हवास स्वस्थ चित से खूब सोच व समझकर बिना किसी दबाव नार्जायज किसी शख्स के मय सम्पूर्ण अधिकार सहित कुल मुवलिंग रू०-1,08,21,030/- (एक करोड़ आठ लाख इक्कीस हजार तीस रुपये मात्र) जिसके आधे मुवलिंग रू० 54,10,515/- (शब्दों में चौवन लाख दस हजार पांच सौ पंद्रह रुपये मात्र) होते हैं, बदस्त क्रेता मुरादाबाद विकास प्राधिकरण, मुरादाबाद के पक्ष में वय कामिल व फरोख्त कतई किया यानि एम०डी०ए० को बेच दिया और कुल जर समन हख तफसील जैल क्रेता मजकूर से जरिये चैक वसूल पाकर कब्जा व दखल मालिकाना विक्रीत संक्रमणीय भूमि पर आज की तारीख से बजाये अपने क्रेता मजकूर का कब्जा वाकई बखूफी कर दिया। अब मुझ विक्रेता व वारिसान विक्रेता का कोई हक व दावा विक्रीत आराजी पर नहीं रह गया है व विक्रय धनराशि क्रेता से बाकी ना रहा। विक्रेता विक्रीत भूमि के प्रतिफल के अतिरिक्त अन्य कोई प्रतिकर या लाभ का दावा किसी न्यायालय में प्रस्तुत नहीं करेगा।



Handwritten signature

सम्पत्ति प्रभारी
मुरादाबाद विकास प्राधिकरण 11
मुरादाबाद

16 APR 2024

आज दिनांक _____ को एक कित्ता
धनराशि _____ कुल धनराशि _____

श्री _____ को कोपागार मुरादाबाद से विक्रय किया।
Morsadabad Development Authority
Morsadabad

मुख्य रोकड़िया
कोपागार मुरादाबाद

ORDER N





उत्तर प्रदेश UTTAR PRADESH

H 792091 H 792091



अगर कोई शख्स दावा करे तो वह बिल्कुल नाजायज होवे और अगर विक्रीत आराजी वयशुदा पूर्ण अथवा उसका कोई अंश क्रेता के स्वामित्व व अधिकारों से निकल जावे या कब्जा ना मिले या अन्य किसी प्रकार से विवादित व भारग्रसित पायी जावे या कोई तथ्य छिपाया गया पाया जावे तो ऐसी तमाम सूरतों में क्रेता को यह अधिकार होगा कि वह कुल विक्रय मूल्य मय हर्जा व खर्चा विक्रेता व उसके वारिसानों तथा दीगर जायदाद चल व अचल से भू-राजस्व की भांति वसूल कर लें, जिसमें विक्रेता को कोई आपत्ति नहीं होगी। उपरोक्त विक्रीत भूमि से सम्बन्धित सारे हक व हकूक तथा स्वत्व, सारे अधिकार, विक्रेता ने क्रेता को अंतरित कर दिये हैं, अब क्रेता उपरोक्त भूमि का दाखिल खारिज सरकारी कागजों में अपने नाम दर्ज करा लेवे। विक्रेता को कोई आपत्ति नहीं होगी।

उपरोक्त भूमि किसी अन्य योजना के अन्तर्गत अधिग्रहीत नहीं है, उक्त भूखण्ड का, जिसका मुरादाबाद विकास प्राधिकरण के पक्ष में विक्रय विलेख निष्पादित किया जाना है, उसका स्वामित्व वर्तमान में विक्रेता में निहित है। विक्रीत भूमि के सम्बन्ध में किसी प्रकार का कोई वाद किसी भी न्यायालय में विचाराधीन नहीं है।

इस विक्रय पत्र के निष्पादन से मुझ विक्रेता की आजीविका, निवास स्थान व जीवनचर्या परिवर्तित नहीं हो रही है और न ही आजीविका, निवास स्थान व जीवनचर्या पर कोई प्रतिकूल प्रभाव पड़ रहा है। प्रस्तुत विक्रय विलेख विक्रेता द्वारा उपलब्ध कराये गये कागजात व उसके द्वारा बताये गये तथ्यों व आश्वासन के आधार पर तैयार किया गया है। विक्रेता द्वारा दिये गये अभिलेख/शपथ-पत्र गलत पाये जाते हैं तो उसकी समस्त जिम्मेदारी विक्रेता की है तथा पक्षकारों की पहचान उनके साक्षियों द्वारा की जा रही है।



M. Prasad

संज्ञा प्रदान
मुरादाबाद विकास प्राधिकरण
मुरादाबाद

16 APR 2024

अज दिनांक _____ को एक किता
धनराशि 500000 कुल धनराशि 12500000 -
श्री _____ Moradabad Development Authority
को कोषागार मुरादाबाद से विक्रय किया। Moradabad

मुख्य सेक्रेट्रिया
कोषागार मुरादाबाद



180387 H




15 APR 2024



आज दिनांक _____ को एक किता
धनराशि _____ कुल धनराशि 1250000/-
श्री _____ Moradabad Development Authority
को कोषागार मुरादाबाद से विक्रय किया। Moradabad

मुख्य सचिव
कोषागार मुरादाबाद

REGD. H





उत्तर प्रदेश UTTAR PRADESH

H 792099

H 792099



भूमि का प्रकार
गाटा सं०
क्षेत्रफल गाटा सं० 678क
क्षेत्रफल गाटा सं० 679

क्षेत्रफल गाटा सं० 681

क्षेत्रफल गाटा सं० 682

गाटा सं० 678क, 679, 681

एवं 682 का कुल क्षेत्रफल

क्षेत्रफल गाटा सं० 683

ग्राम/मोहल्ला

परगना

तहसील

जनपद

विक्रय-विलेख

- कृषि
- 678क, 679, 681 एवं 682
- 0.1250 हे० का 1/5 भाग 0.0250 हे०
- 0.1335 (Rounded Off 0.1340) का 1/5 भाग 0.0267 हे० (Rounded Off 0.0268)
- 0.0849 (Rounded Off 0.0850) का 1/5 भाग 0.0169 हे० (Rounded Off 0.0170)
- 0.0809 (Rounded Off 0.0810) का 1/5 भाग 0.0161 हे० (Rounded Off 0.0162)
- 0.0847 हे०
- 0.1210 हे० का 1/5 भाग 0.0242 हे०
- मंगपुरा
- मुरादाबाद।
- मुरादाबाद।
- मुरादाबाद।



Signature

सचिव प्रभारी
मुरादाबाद विकास प्राधिकरण
मुरादाबाद

16 APR 2024

आज दिनांक.....को एक किता
धनराशि.....कुल धनराशि.....
श्री.....Moradabad Development Authority
को कोषागार मुरादाबाद से विक्रय किया। Moradabad

मुख्य अधिकारी
कोषागार मुरादाबाद



680585 H





उत्तर प्रदेश UTTAR PRADESH

H 792100

H 792100



भूमि का प्रकार
गाटा सं०

क्षेत्रफल गाटा सं० 678क

क्षेत्रफल गाटा सं० 679

क्षेत्रफल गाटा सं० 681

क्षेत्रफल गाटा सं० 682

गाटा सं० 678क, 679, 681

एवं 682 का कुल क्षेत्रफल

क्षेत्रफल गाटा सं० 683

ग्राम/मोहल्ला

परगना

तहसील

जनपद

विक्रय-विलेख

- कृषि
- 678क, 679, 681 एवं 682
- 0.1250 हे० का 1/5 भाग 0.0250 हे०
- 0.1335 (Rounded Off 0.1340) का 1/5 भाग 0.0267 हे० (Rounded Off 0.0268)
- 0.0849 (Rounded Off 0.0850) का 1/5 भाग 0.0169 हे० (Rounded Off 0.0170)
- 0.0809 (Rounded Off 0.0810) का 1/5 भाग 0.0161 हे० (Rounded Off 0.0162)
- 0.0847 हे०
- 0.1210 हे० का 1/5 भाग 0.0242 हे०
- मंगपुरा
- मुरादाबाद।
- मुरादाबाद।
- मुरादाबाद।



Handwritten signature

सहायक प्रभारी
मुरादाबाद विकास प्राधिकरण
मुरादाबाद

16 APR 2024

000215

अज दिनक _____ को एक किता
धनराशि १५७७ कुल धनराशि १२५००००
श्री _____ Moradabad Development Authority
को कोषागार मुरादाबाद से विक्रय किया। Moradabad

मुख्य सेक्रेट्रिया
कोषागार मुरादाबाद

001247 H





उत्तर प्रदेश UTTAR PRADESH

H 792101

H 792101



भूमि का प्रकार
गाटा सं०

क्षेत्रफल गाटा सं० 678क
क्षेत्रफल गाटा सं० 679

क्षेत्रफल गाटा सं० 681

क्षेत्रफल गाटा सं० 682

गाटा सं० 678क, 679, 681

एवं 682 का कुल क्षेत्रफल

क्षेत्रफल गाटा सं० 683

ग्राम/मोहल्ला

परगना

तहसील

जनपद

विक्रय-विलेख

- कृषि
- 678क, 679, 681 एवं 682
- 0.1250 हे० का 1/5 भाग 0.0250 हे०
- 0.1335 (Rounded Off 0.1340) का 1/5 भाग 0.0267 हे० (Rounded Off 0.0268)
- 0.0849 (Rounded Off 0.0850) का 1/5 भाग 0.0169 हे० (Rounded Off 0.0170)
- 0.0809 (Rounded Off 0.0810) का 1/5 भाग 0.0161 हे० (Rounded Off 0.0162)
- 0.0847 हे०
- 0.1210 हे० का 1/5 भाग 0.0242 हे०
- मंगपुरा
- मुरादाबाद।
- मुरादाबाद।
- मुरादाबाद।



(Handwritten signature)

(Handwritten signature)
सम्पत्ति प्रभारी
मुरादाबाद विकास प्राधिकरण
मुरादाबाद



उत्तर प्रदेश UTTAR PRADESH

H 791420

H 791420



23 MAR 2024

विक्रय-विलेख

भूमि का प्रकार	- कृषि
गाटा सं०	- 678क, 679, 681 एवं 682
क्षेत्रफल गाटा सं० 678क	- 0.1250 हे० का 1/5 भाग 0.0250 हे०
क्षेत्रफल गाटा सं० 679	- 0.1335 (Rounded Off 0.1340) का 1/5 भाग 0.0267 हे० (Rounded Off 0.0268)
क्षेत्रफल गाटा सं० 681	- 0.0849 (Rounded Off 0.0850) का 1/5 भाग 0.0169 हे० (Rounded Off 0.0170)
क्षेत्रफल गाटा सं० 682	- 0.0809 (Rounded Off 0.0810) का 1/5 भाग 0.0161 हे० (Rounded Off 0.0162)
गाटा सं० 678क, 679, 681 एवं 682 का कुल क्षेत्रफल	- 0.0847 हे०
क्षेत्रफल गाटा सं० 683	- 0.1210 हे० का 1/5 भाग 0.0242 हे०
ग्राम/मोहल्ला	- मंगपुरा
परगना	- मुरादाबाद।
तहसील	- मुरादाबाद।
जनपद	- मुरादाबाद।



[Handwritten signature]

मुख्य कोषाधिकारी
मुरादाबाद



उत्तर प्रदेश UTTAR PRADESH

H 791421

H 791421



23 MAR 2024

विक्रय-विलेख

भूमि का प्रकार	- कृषि
गाटा सं०	- 678क, 679, 681 एवं 682
क्षेत्रफल गाटा सं० 678क	- 0.1250 हे० का 1/5 भाग 0.0250 हे०
क्षेत्रफल गाटा सं० 679	- 0.1335 (Rounded Off 0.1340) का 1/5 भाग 0.0267 हे० (Rounded Off 0.0268)
क्षेत्रफल गाटा सं० 681	- 0.0849 (Rounded Off 0.0850) का 1/5 भाग 0.0169 हे० (Rounded Off 0.0170)
क्षेत्रफल गाटा सं० 682	- 0.0809 (Rounded Off 0.0810) का 1/5 भाग 0.0161 हे० (Rounded Off 0.0162)
गाटा सं० 678क, 679, 681 एवं 682 का कुल क्षेत्रफल	- 0.0847 हे०
क्षेत्रफल गाटा सं० 683	- 0.1210 हे० का 1/5 भाग 0.0242 हे०
ग्राम/मोहल्ला	- मंगपुरा
परगना	- मुरादाबाद।
तहसील	- मुरादाबाद।
जनपद	- मुरादाबाद।



[Handwritten signature]

[Handwritten signature]
 मुरादाबाद विकास प्राधिकरण
 मुरादाबाद

ज. दिनांक 23 MAR 2024 को एक किता
नराशि 25000/- मराठी 229 200 -
पी. ~~Moradabad Development Authority~~
ने कोषागार मुरादाबाद से खिस्त किया।


मुख्य रोकड़िया
कोषागार मुरादाबाद
23 MAR 2024



PSB MATH





उत्तर प्रदेश UTTAR PRADESH

H 791422

H 791422



23 MAR 2024

M
B
D.
भूमि का प्रकार
गाटा सं०
क्षेत्रफल गाटा सं० 678क
क्षेत्रफल गाटा सं० 679
क्षेत्रफल गाटा सं० 681
क्षेत्रफल गाटा सं० 682
गाटा सं० 678क, 679, 681
एवं 682 का कुल क्षेत्रफल
क्षेत्रफल गाटा सं० 683
ग्राम/मोहल्ला
परगना
तहसील
जनपद

विक्रय-विलेख

- कृषि
- 678क, 679, 681 एवं 682
- 0.1250 हे० का 1/5 भाग 0.0250 हे०
- 0.1335 (Rounded Off 0.1340) का 1/5 भाग 0.0267 हे० (Rounded Off 0.0268)
- 0.0849 (Rounded Off 0.0850) का 1/5 भाग 0.0169 हे० (Rounded Off 0.0170)
- 0.0809 (Rounded Off 0.0810) का 1/5 भाग 0.0161 हे० (Rounded Off 0.0162)
- 0.0847 हे०
- 0.1210 हे० का 1/5 भाग 0.0242 हे०
- मंगपुरा
- मुरादाबाद।
- मुरादाबाद।
- मुरादाबाद।

Y. Quin

सत्यदेवि प्रभारी
मुरादाबाद विकास प्राधिकरण
मुरादाबाद

23 MAR 2024

ज. दिनांक को एक कित्ता
निराशि 25000- कुल धनराशि 229200-

पी. Moradabad Development Authority
को कोषागार मुरादाबाद से विक्रय किया।
Moradabad


मुख्य रोकड़िया
कोषागार मुरादाबाद
23 MAR 2024



SECRET





उत्तर प्रदेश UTTAR PRADESH

H 791423

H 791423



23 MAR 2024

विक्रय-विलेख

भूमि का प्रकार	- कृषि
गाटा सं०	- 678क, 679, 681 एवं 682
क्षेत्रफल गाटा सं० 678क	- 0.1250 हे० का 1/5 भाग 0.0250 हे०
क्षेत्रफल गाटा सं० 679	- 0.1335 (Rounded Off 0.1340) का 1/5 भाग 0.0267 हे० (Rounded Off 0.0268)
क्षेत्रफल गाटा सं० 681	- 0.0849 (Rounded Off 0.0850) का 1/5 भाग 0.0169 हे० (Rounded Off 0.0170)
क्षेत्रफल गाटा सं० 682	- 0.0809 (Rounded Off 0.0810) का 1/5 भाग 0.0161 हे० (Rounded Off 0.0162)
गाटा सं० 678क, 679, 681 एवं 682 का कुल क्षेत्रफल	- 0.0847 हे०
क्षेत्रफल गाटा सं० 683	- 0.1210 हे० का 1/5 भाग 0.0242 हे०
ग्राम/मोहल्ला	- मंगूपुरा
परगना	- मुद्रादाबाद।
तहसील	- मुद्रादाबाद।
जनपद	- मुद्रादाबाद।



(Handwritten signature)

राज्यति प्रभारी
मुद्रादाबाद विकास प्राधिकरण
मुद्रादाबाद

23 MAR 2024
जुज दिनांक.....को एक किता
धनराशि.....~~१५००००~~ राशि १११२०० -
श्री Moradabad Development Authority
को कोषागार मुरादाबाद में विक्रय किया।


मुख्य रोकड़िया
कोषागार मुरादाबाद
23 MAR 2024



ESAFET H





उत्तर प्रदेश UTTAR PRADESH

H 791424

H 791424



23 MAR 2024

विक्रय-विलेख

भूमि का प्रकार	- कृषि
गाटा सं०	- 678क, 679, 681 एवं 682
क्षेत्रफल गाटा सं० 678क	- 0.1250 हे० का 1/5 भाग 0.0250 हे०
क्षेत्रफल गाटा सं० 679	- 0.1335 (Rounded Off 0.1340) का 1/5 भाग 0.0267 हे० (Rounded Off 0.0268)
क्षेत्रफल गाटा सं० 681	- 0.0849 (Rounded Off 0.0850) का 1/5 भाग 0.0169 हे० (Rounded Off 0.0170)
क्षेत्रफल गाटा सं० 682	- 0.0809 (Rounded Off 0.0810) का 1/5 भाग 0.0161 हे० (Rounded Off 0.0162)
गाटा सं० 678क, 679, 681 एवं 682 का कुल क्षेत्रफल	- 0.0847 हे०
क्षेत्रफल गाटा सं० 683	- 0.1210 हे० का 1/5 भाग 0.0242 हे०
ग्राम/मोहल्ला	- मंगूपुरा
परगना	- मुसादाबाद।
तहसील	- मुसादाबाद।
जनपद	- मुसादाबाद।



[Handwritten signature]

[Handwritten signature]

सहायक प्रभारी
मुसादाबाद विकास प्राधिकरण
मुसादाबाद

भारतीय गैर न्यायिक INDIA NON JUDICIAL

रु.
25000

पच्चीस हजार रुपये

Rs.
25000

TWENTY FIVE THOUSAND RUPEES

उत्तर प्रदेश UTTAR PRADESH

H 791435

H 791425

उत्तर प्रदेश



मुख्य कोषाधिकारी
मुरादाबाद-1400

कोषागार-1400

23 MAR 2024

भूमि का प्रकार

गाटा सं०

क्षेत्रफल गाटा सं० 678क

क्षेत्रफल गाटा सं० 679

क्षेत्रफल गाटा सं० 681

क्षेत्रफल गाटा सं० 682

गाटा सं० 678क, 679, 681

एवं 682 का कुल क्षेत्रफल

क्षेत्रफल गाटा सं० 683

ग्राम/मोहल्ला

परगना

तहसील

जनपद

विक्रय-विलेख

- कृषि
- 678क, 679, 681 एवं 682
- 0.1250 हे० का 1/5 भाग 0.0250 हे०
- 0.1335 (Rounded Off 0.1340) का 1/5 भाग 0.0267 हे० (Rounded Off 0.0268)
- 0.0849 (Rounded Off 0.0850) का 1/5 भाग 0.0169 हे० (Rounded Off 0.0170)
- 0.0809 (Rounded Off 0.0810) का 1/5 भाग 0.0161 हे० (Rounded Off 0.0162)
- 0.0847 हे०
- 0.1210 हे० का 1/5 भाग 0.0242 हे०
- मंगपुरा
- मुरादाबाद।
- मुरादाबाद।
- मुरादाबाद।



[Handwritten signature]

[Handwritten signature]
मुख्य कोषाधिकारी
मुरादाबाद
मुरादाबाद



उत्तर प्रदेश UTTAR PRADESH

H 791426

H 791426



23 MAR 2024

भूमि का प्रकार
गाटा सं०
क्षेत्रफल गाटा सं० 678क
क्षेत्रफल गाटा सं० 679

क्षेत्रफल गाटा सं० 681

क्षेत्रफल गाटा सं० 682

गाटा सं० 678क, 679, 681
एवं 682 का कुल क्षेत्रफल
क्षेत्रफल गाटा सं० 683
ग्राम/मौहल्ला
परगना
तहसील
जनपद

विक्रय-विलेख

- कृषि
- 678क, 679, 681 एवं 682
- 0.1250 हे० का 1/5 भाग 0.0250 हे०
- 0.1335 (Rounded Off 0.1340) का 1/5 भाग 0.0267 हे० (Rounded Off 0.0268)
- 0.0849 (Rounded Off 0.0850) का 1/5 भाग 0.0169 हे० (Rounded Off 0.0170)
- 0.0809 (Rounded Off 0.0810) का 1/5 भाग 0.0161 हे० (Rounded Off 0.0162)
- 0.0847 हे०
- 0.1210 हे० का 1/5 भाग 0.0242 हे०
- भंगपुरा
- मुरादाबाद।
- मुरादाबाद।
- मुरादाबाद।



[Handwritten signature]

23
मुख्य कोषाधिकारी
मुरादाबाद विकास प्राधिकरण
मुरादाबाद

दिनांक 23 MAR 2024 को एक किता
नराशि 95000 रु. कुल नराशि 999000 -
श्री. Gurgaon Development Authority
को कोषागार मुरादाबाद से प्रकृत किया।


मुख्य रोकड़िया
कोषागार मुरादाबाद
23 MAR 2024



रु. 999000/-





उत्तर प्रदेश UTTAR PRADESH

H 791427

H 791427



23 MAR 2024

विक्रय-विलेख

भूमि का प्रकार	- कृषि
गाटा सं०	- 678क, 679, 681 एवं 682
क्षेत्रफल गाटा सं० 678क	- 0.1250 हे० का 1/5 भाग 0.0250 हे०
क्षेत्रफल गाटा सं० 679	- 0.1335 (Rounded Off 0.1340) का 1/5 भाग 0.0267 हे० (Rounded Off 0.0268)
क्षेत्रफल गाटा सं० 681	- 0.0849 (Rounded Off 0.0850) का 1/5 भाग 0.0169 हे० (Rounded Off 0.0170)
क्षेत्रफल गाटा सं० 682	- 0.0809 (Rounded Off 0.0810) का 1/5 भाग 0.0161 हे० (Rounded Off 0.0162)
गाटा सं० 678क, 679, 681 एवं 682 का कुल क्षेत्रफल	- 0.0847 हे०
क्षेत्रफल गाटा सं० 683	- 0.1210 हे० का 1/5 भाग 0.0242 हे०
ग्राम/मोहल्ला	- मंगपुरा
परगना	- मुरादाबाद।
तहसील	- मुरादाबाद।
जनपद	- मुरादाबाद।



(Handwritten Signature)

समान्ति चधारी
मुरादाबाद विकास प्राधिकरण
मुरादाबाद

00000

23 MAR 2024

को एक किता
नराशि 25000/- कुल नराशि 229000/-
श्री Moradabad Development Authority
को कोषागार मुरादाबाद से विक्रीय किया।



मुख्य रिकार्डिया
कोषागार मुरादाबाद
23 MAR 2024

00000 H





उत्तर प्रदेश UTTAR PRADESH

H 791428 H 791428



23 MAR 2024

विक्रय-विलेख

भूमि का प्रकार	- कृषि
गाटा सं०	- 678क, 679, 681 एवं 682
क्षेत्रफल गाटा सं० 678क	- 0.1250 हे० का 1/5 भाग 0.0250 हे०
क्षेत्रफल गाटा सं० 679	- 0.1335 (Rounded Off 0.1340) का 1/5 भाग 0.0267 हे० (Rounded Off 0.0268)
क्षेत्रफल गाटा सं० 681	- 0.0849 (Rounded Off 0.0850) का 1/5 भाग 0.0169 हे० (Rounded Off 0.0170)
क्षेत्रफल गाटा सं० 682	- 0.0809 (Rounded Off 0.0810) का 1/5 भाग 0.0161 हे० (Rounded Off 0.0162)
गाटा सं० 678क, 679, 681 एवं 682 का कुल क्षेत्रफल	- 0.0847 हे०
क्षेत्रफल गाटा सं० 683	- 0.1210 हे० का 1/5 भाग 0.0242 हे०
ग्राम/मोहल्ला	- मंगपुरा
परगना	- मुरादाबाद।
तहसील	- मुरादाबाद।
जनपद	- मुरादाबाद।



अशोक प्रभारी
मुरादाबाद विकास प्राधिकरण
मुरादाबाद

23 MAR 2024

ज दिनांक _____ को एक किता
नराशि 2 प्रपत्र कुल नराशि 229200-
Moradabad Development Authority
को कोषागार मुरादाबाद से विक्रय किया।


मुख्य रोकड़िया
कोषागार मुरादाबाद

23 MAR 2024

SECRET H





उत्तर प्रदेश UTTAR PRADESH

H 792102

H 792102



भूमि का प्रकार

गाटा सं०

क्षेत्रफल गाटा सं० 678क

क्षेत्रफल गाटा सं० 679

क्षेत्रफल गाटा सं० 681

क्षेत्रफल गाटा सं० 682

गाटा सं० 678क, 679, 681

एवं 682 का कुल क्षेत्रफल

क्षेत्रफल गाटा सं० 683

ग्राम/मोहल्ला

परगना

तहसील

जनपद

विक्रय-विलेख

- कृषि
- 678क, 679, 681 एवं 682
- 0.1250 हे० का 1/5 भाग 0.0250 हे०
- 0.1335 (Rounded Off 0.1340) का 1/5 भाग 0.0267 हे० (Rounded Off 0.0268)
- 0.0849 (Rounded Off 0.0850) का 1/5 भाग 0.0169 हे० (Rounded Off 0.0170)
- 0.0809 (Rounded Off 0.0810) का 1/5 भाग 0.0161 हे० (Rounded Off 0.0162)
- 0.0847 हे०
- 0.1210 हे० का 1/5 भाग 0.0242 हे०
- मंगपुरा
- मुरादाबाद।
- मुरादाबाद।
- मुरादाबाद।



Handwritten signature


मुरादाबाद विकास प्राधिकरण
मुरादाबाद

16 APR 2024

SECRET



अज दिनांक _____ को एक कित्त
धनराशि 25000 कुल धनराशि 12500000
श्री _____
को कोषागार मुरादाबाद से विक्रय किया।
Mordabad Development Authority
Mordabad


मुख्य सेक्रेट्रिया
कोषागार मुरादाबाद

SECRET





उत्तर प्रदेश UTTAR PRADESH

H 792103

H 792103



विक्रय-विलेख

भूमि का प्रकार	- कृषि
गाटा सं०	- 678क, 679, 681 एवं 682
क्षेत्रफल गाटा सं० 678क	- 0.1250 हे० का 1/5 भाग 0.0250 हे०
क्षेत्रफल गाटा सं० 679	- 0.1335 (Rounded Off 0.1340) का 1/5 भाग 0.0267 हे० (Rounded Off 0.0268)
क्षेत्रफल गाटा सं० 681	- 0.0849 (Rounded Off 0.0850) का 1/5 भाग 0.0169 हे० (Rounded Off 0.0170)
क्षेत्रफल गाटा सं० 682	- 0.0809 (Rounded Off 0.0810) का 1/5 भाग 0.0161 हे० (Rounded Off 0.0162)
गाटा सं० 678क, 679, 681 एवं 682 का कुल क्षेत्रफल	- 0.0847 हे०
क्षेत्रफल गाटा सं० 683	- 0.1210 हे० का 1/5 भाग 0.0242 हे०
ग्राम/मोहल्ला	- मंगपुरा
परगना	- मुरादाबाद।
तहसील	- मुरादाबाद।
जनपद	- मुरादाबाद।



[Handwritten signature]

सहायक प्रशासक
मुरादाबाद विकास प्राधिकरण
मुरादाबाद

16 APR 2024

अज दिनांक _____ बां एक कित्त
धनराशि 25000 - कुल धनराशि 12500000 -

श्री _____ Moradabad Development Authority
को कोषागार मुरादाबाद से विक्रय किया। Moradabad

मुख्य रकड़िया
कोषागार मुरादाबाद

501985 H






उत्तर प्रदेश UTTAR PRADESH

H 792104

H 792104



विक्रय-विलेख

भूमि का प्रकार	- कृषि
गाटा सं०	- 678क, 679, 681 एवं 682
क्षेत्रफल गाटा सं० 678क	- 0.1250 हे० का 1/5 भाग 0.0250 हे०
क्षेत्रफल गाटा सं० 679	- 0.1335 (Rounded Off 0.1340) का 1/5 भाग 0.0267 हे० (Rounded Off 0.0268)
क्षेत्रफल गाटा सं० 681	- 0.0849 (Rounded Off 0.0850) का 1/5 भाग 0.0169 हे० (Rounded Off 0.0170)
क्षेत्रफल गाटा सं० 682	- 0.0809 (Rounded Off 0.0810) का 1/5 भाग 0.0161 हे० (Rounded Off 0.0162)
गाटा सं० 678क, 679, 681 एवं 682 का कुल क्षेत्रफल	- 0.0847 हे०
क्षेत्रफल गाटा सं० 683	- 0.1210 हे० का 1/5 भाग 0.0242 हे०
ग्राम/मोहल्ला	- मंगपुरा
परगना	- मुरादाबाद।
तहसील	- मुरादाबाद।
जनपद	- मुरादाबाद।



(Handwritten Signature)

सम्पत्ति प्रभारो
मुरादाबाद विकास प्राधिकरण
मुरादाबाद

16 APR 2024



आज दिनांक..... को एक कित्ता
धनराशि.....~~25000~~ कुल धनराशि.....~~12500000~~
श्री.....
को कोषागार मुरादाबाद से विक्रय किया।
Moradabad Development Authority
Moradabad

मुख्य ~~श्रीकड़िया~~
कोषागार ~~मुरादाबाद~~

H 385104





उत्तर प्रदेश UTTAR PRADESH

H 792105

H 792105



विक्रय-विलेख

भूमि का प्रकार	- कृषि
गाटा सं०	- 678क, 679, 681 एवं 682
क्षेत्रफल गाटा सं० 678क	- 0.1250 हे० का 1/5 भाग 0.0250 हे०
क्षेत्रफल गाटा सं० 679	- 0.1335 (Rounded Off 0.1340) का 1/5 भाग 0.0267 हे० (Rounded Off 0.0268)
क्षेत्रफल गाटा सं० 681	- 0.0849 (Rounded Off 0.0850) का 1/5 भाग 0.0169 हे० (Rounded Off 0.0170)
क्षेत्रफल गाटा सं० 682	- 0.0809 (Rounded Off 0.0810) का 1/5 भाग 0.0161 हे० (Rounded Off 0.0162)
गाटा सं० 678क, 679, 681 एवं 682 का कुल क्षेत्रफल	- 0.0847 हे०
क्षेत्रफल गाटा सं० 683	- 0.1210 हे० का 1/5 भाग 0.0242 हे०
ग्राम/मोहल्ला	- मंगपुरा
परगना	- मुरादाबाद।
तहसील	- मुरादाबाद।
जनपद	- मुरादाबाद।



[Handwritten signature]

रजनी प्रभासी
मुरादाबाद विकास प्राधिकरण
मुरादाबाद