

भारतीय गैर न्यायिक
भारत INDIA

रु. 500



FIVE HUNDRED
RUPEES

पाँच सौ रुपये

RS



INDIA NON JUDICIAL

24 APR 2024

उत्तर प्रदेश UTTAR PRADESH

AL 510667

विक्रय-विलेख

भूमि का प्रकार	-	कृषि
क्षेत्रफल गाटा सं० 238	-	0.1900 हे० में से 0.0141 हे०
क्षेत्रफल गाटा सं० 240	-	0.0250 का 2/27 भाग 0.0019 हे०
क्षेत्रफल गाटा सं० 245	-	0.1200 का 2/27 भाग 0.0088 हे०
क्षेत्रफल गाटा सं० 248	-	0.0200 का 2/27 भाग 0.0014 हे०
क्षेत्रफल गाटा सं० 181	-	0.7720 का 5/6 भाग 0.6433 हे०
कुल क्षेत्रफल	-	0.6695 हे०
ग्राम/मोहल्ला	-	मनोहरपुर
परगना	-	मुरादाबाद।
तहसील	-	मुरादाबाद।
जनपद	-	मुरादाबाद।

Handwritten signature


Handwritten signature



Handwritten signature
मुरादाबाद विकास अधिकारी
मुरादाबाद

भारतीय गैर न्यायिक
भारत INDIA

रु. 500



FIVE HUNDRED

पाँच सौ रुपये



INDIA NON JUDICIAL

24 APR 2024

उत्तर प्रदेश UTTAR PRADESH

AL 510668

विवरण-गिरेखा

भूमि का प्रकार	-	कृषि
क्षेत्रफल गाटा सं० 238	-	0.1800 हे० में से 0.0141 हे०
क्षेत्रफल गाटा सं० 240	-	0.0250 का 2/27 भाग 0.0019 हे०
क्षेत्रफल गाटा सं० 245	-	0.1200 का 2/27 भाग 0.0088 हे०
क्षेत्रफल गाटा सं० 248	-	0.0200 का 2/27 भाग 0.0014 हे०
क्षेत्रफल गाटा सं० 181	-	0.7720 का 5/6 भाग 0.6433 हे०
कुल क्षेत्रफल	-	0.8895 हे०
ग्राम/गोहस्ता	-	मनोहरपुर
परमवा	-	मुरादाबाद।
तहसील	-	मुरादाबाद।
जनपद	-	मुरादाबाद।

[Handwritten signature]

[Handwritten signature]




[Handwritten signature]
सम्मान प्रमाण
मुरादाबाद-विक्रम प्रतिष्ठान
मुरादाबाद

भारतीय गैर न्यायिक
भारत INDIA

रु. 500



FIVE HUNDRED



पाँच सौ रुपये

RS 500

INDIA NON JUDICIAL

24 APR 2024

उत्तर प्रदेश UTTAR PRADESH

AL 510669

विक्रय-गिरेख

भूमि का प्रकार	-	कृषि
क्षेत्रफल गाटा सं० 238	-	0.1900 हे० में से 0.0141 हे०
क्षेत्रफल गाटा सं० 240	-	0.0250 का 2/27 भाग 0.0019 हे०
क्षेत्रफल गाटा सं० 245	-	0.1200 का 2/27 भाग 0.0088 हे०
क्षेत्रफल गाटा सं० 248	-	0.0200 का 2/27 भाग 0.0014 हे०
क्षेत्रफल गाटा सं० 181	-	0.7720 का 5/6 भाग 0.6433 हे०
कुल क्षेत्रफल	-	0.6695 हे०
ग्राम/गोटुला	-	मनोहरपुर
परगना	-	मुरदाबाद।
तहसील	-	मुरदाबाद।
जनपद	-	मुरदाबाद।

[Handwritten signature]

[Handwritten signature]

[Handwritten signature]
मुरदाबाद विभाग प्राधिकारण
मुरदाबाद

भारतीय गैर न्यायिक
भारत INDIA

रु. 500



FIVE HUNDRED



पाँच सौ रुपये

INDIA NON JUDICIAL

24 APR 2024

उत्तर प्रदेश UTTAR PRADESH

AL 510670

विक्रय-विलेख

भूमि का प्रकार	-	वृषि
क्षेत्रफल गाटा सं० 238	-	0.1900 हे० में से 0.0141 हे०
क्षेत्रफल गाटा सं० 240	-	0.0250 का 2/27 भाग 0.0019 हे०
क्षेत्रफल गाटा सं० 245	-	0.1200 का 2/27 भाग 0.0088 हे०
क्षेत्रफल गाटा सं० 248	-	0.0200 का 2/27 भाग 0.0014 हे०
क्षेत्रफल गाटा सं० 181	-	0.7720 का 5/6 भाग 0.6433 हे०
कुल क्षेत्रफल	-	0.6695 हे०
ग्राम/मोहल्ला	-	मनोहरपुर
परगना	-	मुसदाबाद।
तहसील	-	मुसदाबाद।
जनपद	-	मुसदाबाद।

Handwritten signature

Handwritten signature



Handwritten signature
सम्पत्ति प्रभारी
मुसदाबाद विकास प्राधिकरण
मुसदाबाद

भारतीय गैर न्यायिक
भारत INDIA

रु. 500



FIVE HUNDRED



पाँच सौ रुपये

सत्यमेव जयते

RS 500

INDIA NON JUDICIAL

24 APR 2024

उत्तर प्रदेश UTTAR PRADESH

AL 510671

विक्रय-विलेख

भूमि का प्रकार	-	कृषि
क्षेत्रफल गाटा सं० 238	-	0.1900 हे० में से 0.0141 हे०
क्षेत्रफल गाटा सं० 240	-	0.0250 का 2/27 भाग 0.0019 हे०
क्षेत्रफल गाटा सं० 245	-	0.1200 का 2/27 भाग 0.0088 हे०
क्षेत्रफल गाटा सं० 248	-	0.0200 का 2/27 भाग 0.0014 हे०
क्षेत्रफल गाटा सं० 181	-	0.7720 का 5/6 भाग 0.6433 हे०
कुल क्षेत्रफल	-	0.6695 हे०
ग्राम/मोहल्ला	-	गनौहरपुर
परगना	-	मुरादाबाद।
तहसील	-	मुरादाबाद।
जनपद	-	मुरादाबाद।



समर्थन प्रभारी
मुरादाबाद विकास प्राधिकरण
मुरादाबाद

भारतीय गैर न्यायिक
भारत INDIA

रु. 500



सत्यमेव जयते

FIVE HUNDRED
RUPEES



Rs. 500

पाँच सौ रुपये

INDIA NON JUDICIAL

24 APR 2024

उत्तर प्रदेश UTTAR PRADESH

AL 510672

विक्रय-विलेख

भूमि का प्रकार	-	कृषि
क्षेत्रफल गाटा सं० 238	-	0.1900 हे० में से 0.0141 हे०
क्षेत्रफल गाटा सं० 240	-	0.0250 का 2/27 भाग 0.0019 हे०
क्षेत्रफल गाटा सं० 245	-	0.1200 का 2/27 भाग 0.0088 हे०
क्षेत्रफल गाटा सं० 248	-	0.0200 का 2/27 भाग 0.0014 हे०
क्षेत्रफल गाटा सं० 181	-	0.7720 का 5/6 भाग 0.6433 हे०
कुल क्षेत्रफल	-	0.6695 हे०
ग्राम/मोहल्ला	-	मनोहरपुर
परगना	-	मुरादाबाद।
तहसील	-	मुरादाबाद।
जनापद	-	मुरादाबाद।

[Handwritten signature]



[Handwritten signature]
सम्पत्ति प्रभारी
मुरादाबाद विकास प्राधिकरण
मुरादाबाद

भारतीय गैर न्यायिक
भारत INDIA

रु. 500



FIVE HUNDRED
RUPEES

पाँच सौ रुपये

RS. 500

INDIA NON JUDICIAL

24 APR 2024

उत्तर प्रदेश UTTAR PRADESH

AL 510673

विक्रय-विलेख

भूमि का प्रकार	कृषि
क्षेत्रफल गाटा सं० 238	0.1900 हे० में से 0.0141 हे०
क्षेत्रफल गाटा सं० 240	0.0250 का 2/27 भाग 0.0019 हे०
क्षेत्रफल गाटा सं० 245	0.1200 का 2/27 भाग 0.0088 हे०
क्षेत्रफल गाटा सं० 248	0.0200 का 2/27 भाग 0.0014 हे०
क्षेत्रफल गाटा सं० 181	0.7720 का 5/6 भाग 0.6433 हे०
कुल क्षेत्रफल	0.6695 हे०
ग्राम/मोहल्ला	मनोहरपुर
परगना	मुसदाबाद।
तहसील	मुसदाबाद।
जमपद	मुसदाबाद।

[Handwritten Signature]



[Handwritten Signature]



[Handwritten Signature]
मुसदाबाद विचार प्रयोग
मुसदाबाद



उत्तर प्रदेश UTTAR PRADESH

AL 510674

विषय-विवरण

भूमि का प्रकार	-	कुंभ
बेजफल गाटा रॉ 238	-	0.1900 हे० में से 0.0141 हे०
बेजफल गाटा रॉ 240	-	0.0250 का 2/27 भाग 0.0019 हे०
बेजफल गाटा रॉ 245	-	0.1200 का 2/27 भाग 0.0088 हे०
बेजफल गाटा रॉ 240	-	0.0200 का 2/27 भाग 0.0014 हे०
बेजफल गाटा रॉ 101	-	0.7720 का 5/6 भाग 0.0433 हे०
कुल बेजफल	-	0.0095 हे०
ग्राम/गोपल्ला	-	मनोहरपुर
परगना	-	मुसदाबाद I
तहसील	-	मुसदाबाद I
जगह	-	मुसदाबाद I

[Handwritten signature]



राज्यीय प्रशासकी
मुसदाबाद विभाग प्रशासक
मुसदाबाद



उत्तर प्रदेश UTTAR PRADESH

AL 510675

विक्रय-विलेख

भूमि का प्रकार	-	क्षेत्रफल
क्षेत्रफल गाटा सं० 238	-	0.1900 हे० में से 0.0141 हे०
क्षेत्रफल गाटा सं० 240	-	0.0250 का 2/27 भाग 0.0019 हे०
क्षेत्रफल गाटा सं० 245	-	0.1200 का 2/27 भाग 0.0088 हे०
क्षेत्रफल गाटा सं० 248	-	0.0200 का 2/27 भाग 0.0014 हे०
क्षेत्रफल गाटा सं० 181	-	0.7720 का 5/6 भाग 0.6433 हे०
कुल क्षेत्रफल	-	0.6695 हे०
ग्राम/मोहल्ला	-	गनोहरपुर
परगना	-	मुरादाबाद।
तहसील	-	मुरादाबाद।
जनपद	-	मुरादाबाद।

[Handwritten signature]



सम्पत्ति प्रभार
मुरादाबाद विकास प्राधिकरण
मुरादाबाद

भारतीय गैर न्यायिक
भारत INDIA

रु. 500



FIVE HUNDRED
RUPEES

पाँच सौ रुपये

Rs

INDIA NON JUDICIAL



24 APR 2024

उत्तर प्रदेश UTTAR PRADESH

AL 510676

विक्रय-विलेख

भूमि का प्रकार	-	कृषि
क्षेत्रफल गाटा सं० 238	-	0.1900 हे० में से 0.0141 हे०
क्षेत्रफल गाटा सं० 240	-	0.0250 का 2/27 भाग 0.0019 हे०
क्षेत्रफल गाटा सं० 245	-	0.1200 का 2/27 भाग 0.0088 हे०
क्षेत्रफल गाटा सं० 248	-	0.0200 का 2/27 भाग 0.0014 हे०
क्षेत्रफल गाटा सं० 181	-	0.7720 का 5/6 भाग 0.6433 हे०
कुल क्षेत्रफल	-	0.6695 हे०
ग्राम/मोहल्ला	-	मनोहरपुर
परगना	-	मुरादाबाद।
तहसील	-	मुरादाबाद।
जनपद	-	मुरादाबाद।



समस्त प्रभारी
मुरादाबाद विकास अधिकरण
मुरादाबाद

भारतीय गैर न्यायिक
भारत INDIA

रु. 500



FIVE HUNDRED
RUPEES

पाँच सौ रुपये

सत्यमेव जयते

Rs 500

INDIA NON JUDICIAL



उत्तर प्रदेश UTTAR PRADESH

AL 510677

विक्रय-विलेख

भूमि का प्रकार	-	कृषि
क्षेत्रफल गाटा सं० 238	-	0.1900 हे० में से 0.0141 हे०
क्षेत्रफल गाटा सं० 240	-	0.0250 का 2/27 भाग 0.0019 हे०
क्षेत्रफल गाटा सं० 245	-	0.1200 का 2/27 भाग 0.0088 हे०
क्षेत्रफल गाटा सं० 248	-	0.0200 का 2/27 भाग 0.0014 हे०
क्षेत्रफल गाटा सं० 181	-	0.7720 का 5/8 भाग 0.6433 हे०
कुल क्षेत्रफल	-	0.6695 हे०
ग्राम/मोहल्ला	-	मनोहरपुर
परगना	-	मुसादाबाद।
तहसील	-	मुसादाबाद।
जनपद	-	मुसादाबाद।

Handwritten signature

Handwritten signature

Handwritten signature

सहायक सचिव
मुसादाबाद विकास एवं प्रशासन
मुसादाबाद

भारतीय गैर न्यायिक
भारत INDIA

रु. 500



FIVE HUNDRED

RUPEES

पाँच सौ रुपये

RS



INDIA NON JUDICIAL

24 APR 2024

उत्तर प्रदेश UTTAR PRADESH

AL 510678

विवरण-विलेख

भूमि का प्रकार	-	ए०
क्षेत्रफल गाटा सं० 238	-	0.1900 हे० मे से 0.0141 हे०
क्षेत्रफल गाटा सं० 240	-	0.0250 का 2/27 भाग 0.0019 हे०
क्षेत्रफल गाटा सं० 245	-	0.1200 का 2/27 भाग 0.0088 हे०
क्षेत्रफल गाटा सं० 248	-	0.0200 का 2/27 भाग 0.0014 हे०
क्षेत्रफल गाटा सं० 181	-	0.7720 का 5/8 भाग 0.6433 हे०
कुल क्षेत्रफल	-	0.6695 हे०
ग्राम/मोहल्ला	-	मनोहरपुर
परगना	-	मुसादाबाद।
तहसील	-	मुसादाबाद।
जनपद	-	मुसादाबाद।

[Handwritten signature]

[Handwritten signature]

[Handwritten signature]
मुसादाबाद विकास प्रशासन
मुसादाबाद

भारतीय गैर न्यायिक
भारत INDIA

रु. 500



FIVE HUNDRED

RUPEES

पाँच सौ रुपये

RS



INDIA NON JUDICIAL

24 APR 2024

AL 510679

उत्तर प्रदेश UTTAR PRADESH

विषय-विलेख

भूमि का प्रकार	-	कृषि
क्षेत्रफल गाटा सं० 230	-	0.1900 हे० में से 0.0141 हे०
क्षेत्रफल गाटा सं० 240	-	0.0250 का 2/27 भाग 0.0019 हे०
क्षेत्रफल गाटा सं० 245	-	0.1200 का 2/27 भाग 0.0088 हे०
क्षेत्रफल गाटा सं० 248	-	0.0200 का 2/27 भाग 0.0014 हे०
क्षेत्रफल गाटा सं० 181	-	0.7720 का 5/6 भाग 0.6433 हे०
कुल क्षेत्रफल	-	0.6695 हे०
ग्राम/मोहल्ला	-	गनोहरपुर
परगना	-	मुरादाबाद।
तहसील	-	मुरादाबाद।
जनापद	-	मुरादाबाद।

[Handwritten signature]

[Handwritten signature]



[Handwritten signature]
मुरादाबाद विभाग प्रमुख
मुरादाबाद



उत्तर प्रदेश UTTAR PRADESH

AL 510680

विक्रय-विलेख

भूमि का प्रकार	-	कृषि
क्षेत्रफल गाटा सं० 238	-	0.1900 हे० में से 0.0141 हे०
क्षेत्रफल गाटा सं० 240	-	0.0250 का 2/27 भाग 0.0019 हे०
क्षेत्रफल गाटा सं० 245	-	0.1200 का 2/27 भाग 0.0088 हे०
क्षेत्रफल गाटा सं० 248	-	0.0200 का 2/27 भाग 0.0014 हे०
क्षेत्रफल गाटा सं० 181	-	0.7720 का 5/6 भाग 0.6433 हे०
कुल क्षेत्रफल	-	0.6695 हे०
ग्राम/मोहल्ला	-	गनोहरपुर
परगना	-	मुरादाबाद।
तहसील	-	मुरादाबाद।
जनपद	-	मुरादाबाद।

H. D.



H.
सम्पत्ति प्रभारी
मुरादाबाद विभाग प्रतिष्ठापक
मुरादाबाद

भारतीय गैर न्यायिक
भारत INDIA

रु. 500



FIVE HUNDRE
RUPEES



पाँच सौ रुपये

Rs.

INDIA NON JUDICIAL

24 APR 2024

उत्तर प्रदेश UTTAR PRADESH

AL 510681

विक्रय-विलेख

भूमि का प्रकार	-	कृषि
क्षेत्रफल गाटा सं० 238	-	0.1900 हे० में से 0.0141 हे०
क्षेत्रफल गाटा सं० 240	-	0.0250 का 2/27 भाग 0.0019 हे०
क्षेत्रफल गाटा सं० 245	-	0.1200 का 2/27 भाग 0.0088 हे०
क्षेत्रफल गाटा सं० 248	-	0.0200 का 2/27 भाग 0.0014 हे०
क्षेत्रफल गाटा सं० 181	-	0.7720 का 5/8 भाग 0.6433 हे०
कुल क्षेत्रफल	-	0.6695 हे०
ग्राम/मोहल्ला	-	मनोहरपुर
परगना	-	मुरादाबाद।
तहसील	-	मुरादाबाद।
जनपद	-	मुरादाबाद।

Handwritten signature



Handwritten signature
सम्पत्ति प्रभारी
मुरादाबाद विकास प्राधिकरण
मुरादाबाद

भारतीय गैर न्यायिक
भारत INDIA

रु. 500



FIVE HUNDRED
RUPEES

पाँच सौ रुपये

Rs



INDIA NON JUDICIAL

24 APR 2024

उत्तर प्रदेश UTTAR PRADESH

AL 510682

विक्रय-विलेख

भूमि का प्रकार	-	कृषि
क्षेत्रफल गाटा सं० 238	-	0.1900 हे० में से 0.0141 हे०
क्षेत्रफल गाटा सं० 240	-	0.0250 का 2/27 भाग 0.0019 हे०
क्षेत्रफल गाटा सं० 245	-	0.1200 का 2/27 भाग 0.0088 हे०
क्षेत्रफल गाटा सं० 248	-	0.0200 का 2/27 भाग 0.0014 हे०
क्षेत्रफल गाटा सं० 181	-	0.7720 का 5/6 भाग 0.6433 हे०
कुल क्षेत्रफल	-	0.6695 हे०
ग्राम/मोहल्ला	-	मनोहरपुर
परगना	-	मुरादाबाद।
तहसील	-	मुरादाबाद।
जनपद	-	मुरादाबाद।

विक्रय-विलेख

भूमि का प्रकार	-	कृषि
क्षेत्रफल गाटा सं० 238	-	0.1900 हे० में से 0.0141 हे०
क्षेत्रफल गाटा सं० 240	-	0.0250 का 2/27 भाग 0.0019 हे०
क्षेत्रफल गाटा सं० 245	-	0.1200 का 2/27 भाग 0.0088 हे०
क्षेत्रफल गाटा सं० 248	-	0.0200 का 2/27 भाग 0.0014 हे०
क्षेत्रफल गाटा सं० 181	-	0.7720 का 5/6 भाग 0.6433 हे०
कुल क्षेत्रफल	-	0.6695 हे०
ग्राम/मोहल्ला	-	मनोहरपुर
परगना	-	मुरादाबाद।
तहसील	-	मुरादाबाद।
जनपद	-	मुरादाबाद।

[Handwritten signature]



[Handwritten signature]

संकेत प्रभासी
मुरादाबाद विकास प्रबंधक
मुरादाबाद



उत्तर प्रदेश UTTAR PRADESH

AL 510683

विक्रय-विलेख

भूमि का प्रकार	-	कृषि
क्षेत्रफल गाटा सं० 238	-	0.1900 हे० में से 0.0141 हे०
क्षेत्रफल गाटा सं० 240	-	0.0250 का 2/27 भाग 0.0019 हे०
क्षेत्रफल गाटा सं० 245	-	0.1200 का 2/27 भाग 0.0088 हे०
क्षेत्रफल गाटा सं० 248	-	0.0200 का 2/27 भाग 0.0014 हे०
क्षेत्रफल गाटा सं० 181	-	0.7720 का 5/6 भाग 0.6433 हे०
कुल क्षेत्रफल	-	0.6695 हे०
ग्राम/मोहल्ला	-	मनोहरपुर
परगना	-	मुरादाबाद I
तहसील	-	मुरादाबाद I
जगपद	-	मुरादाबाद I

[Handwritten signature]



समयान्त पत्तों
मुरादाबाद विधान प्रधिकरण
मुरादाबाद



उत्तर प्रदेश UTTAR PRADESH

AL 510684

विक्रय-विलेख

भूमि का प्रकार	-	फूफि
क्षेत्रफल गाटा सं० 238	-	0.1900 हे० में से 0.0141 हे०
क्षेत्रफल गाटा सं० 240	-	0.0250 का 2/27 भाग 0.0019 हे०
क्षेत्रफल गाटा सं० 245	-	0.1200 का 2/27 भाग 0.0088 हे०
क्षेत्रफल गाटा सं० 248	-	0.0200 का 2/27 भाग 0.0014 हे०
क्षेत्रफल गाटा सं० 181	-	0.7720 का 5/6 भाग 0.6433 हे०
कुल क्षेत्रफल	-	0.6695 हे०
ग्राम/मोहल्ला	-	मनोहरपुर
परगना	-	मुद्रादाबाद।
तहसील	-	मुद्रादाबाद।
जनपद	-	मुद्रादाबाद।

[Handwritten Signature]

[Handwritten Signature]



[Handwritten Signature]
 मन्मोहन सिन्हा
 मुद्रादाबाद विकास प्राधिकरण
 मुद्रादाबाद

भारतीय गैर न्यायिक

भारत INDIA

रु. 500



FIVE HUNDRED



पाँच सौ रुपये

Rs. 500

INDIA NON JUDICIAL

24 APR 2024

उत्तर प्रदेश UTTAR PRADESH

AL 510685

मिन्तव्य-गिलेख

भूमि का प्रकार	-	वृत्ति
क्षेत्रफल गाटा सं० 238	-	0.1800 हे० मे से 0.0141 हे०
क्षेत्रफल गाटा सं० 240	-	0.0250 का 2/27 भाग 0.0019 हे०
क्षेत्रफल गाटा सं० 245	-	0.1200 का 2/27 भाग 0.0098 हे०
क्षेत्रफल गाटा सं० 248	-	0.0200 का 2/27 भाग 0.0014 हे०
क्षेत्रफल गाटा सं० 101	-	0.7720 का 5/6 भाग 0.6433 हे०
कुल क्षेत्रफल	-	0.8695 हे०
ग्राम/मोहल्ला	-	मन्नेहरपुर
परगना	-	मुसदाबाद।
तहसील	-	मुसदाबाद।
जगपद	-	मुसदाबाद।

[Handwritten signature]



[Handwritten signature]



[Handwritten signature]
मुसदाबाद, मिन्तव्य कार्यालय
मुसदाबाद

भारतीय गैर न्यायिक
भारत INDIA

रु. 500



FIVE HUNDRED
RUPEES



पाँच सौ रुपये

Rs. 500

INDIA NON JUDICIAL

24 MAR 2024

उत्तर प्रदेश UTTAR PRADESH

AL 510686

विक्रय-विलेख

भूमि का प्रकार	-	कृषि
क्षेत्रफल गाटा सं० 238	-	0.1900 हे० में से 0.0141 हे०
क्षेत्रफल गाटा सं० 240	-	0.0250 का 2/27 भाग 0.0019 हे०
क्षेत्रफल गाटा सं० 245	-	0.1200 का 2/27 भाग 0.0088 हे०
क्षेत्रफल गाटा सं० 248	-	0.0200 का 2/27 भाग 0.0014 हे०
क्षेत्रफल गाटा सं० 181	-	0.7720 का 5/6 भाग 0.6433 हे०
कुल क्षेत्रफल	-	0.6695 हे०
ग्राम/मोहल्ला	-	मनोहरपुर
परगना	-	मुसदाबाद।
तहसील	-	मुसदाबाद।
जनपद	-	मुसदाबाद।

Handwritten signature



Handwritten signature



Handwritten signature
सामान्य प्रभारी
मुसदाबाद विकास प्राधिकरण
मुसदाबाद

भारतीय गैर न्यायिक
भारत INDIA

रु. 500



FIVE HUNDRED
RUPEES

पाँच सौ रुपये

Rs.



INDIA NON JUDICIAL

24 APR 2024

उत्तर प्रदेश UTTAR PRADESH

AL 510687

विक्रय-विलेख

भूमि का प्रकार	-	कृषि
क्षेत्रफल गाटा सं० 238	-	0.1900 हे० में से 0.0141 हे०
क्षेत्रफल गाटा सं० 240	-	0.0250 का 2/27 भाग 0.0019 हे०
क्षेत्रफल गाटा सं० 245	-	0.1200 का 2/27 भाग 0.0088 हे०
क्षेत्रफल गाटा सं० 248	-	0.0200 का 2/27 भाग 0.0014 हे०
क्षेत्रफल गाटा सं० 181	-	0.7720 का 5/6 भाग 0.6433 हे०
कुल क्षेत्रफल	-	0.6695 हे०
ग्राम/मोहल्ला	-	मनोहरपुर
परगना	-	मुसदाबाद।
तहसील	-	मुसदाबाद।
जनपद	-	मुसदाबाद।

[Handwritten signature]

[Handwritten signature]



सहायक इंचार्ज
मुसदाबाद विकास प्राधिकरण
मुसदाबाद

भारतीय गैर न्यायिक
भारत INDIA

रु. 500



FIVE HUNDRED
RUPEES

पाँच सौ रुपये

सत्यमेव जयते

Rs.



INDIA NON JUDICIAL

24 APR 2024

उत्तर प्रदेश UTTAR PRADESH

AL 510688

विक्रय-विलेख

भूमि का प्रकार	-	वृषि
क्षेत्रफल गाटा सं० 238	-	0.1900 हे० में से 0.0141 हे०
क्षेत्रफल गाटा सं० 240	-	0.0250 का 2/27 भाग 0.0019 हे०
क्षेत्रफल गाटा सं० 245	-	0.1200 का 2/27 भाग 0.0088 हे०
क्षेत्रफल गाटा सं० 248	-	0.0200 का 2/27 भाग 0.0014 हे०
क्षेत्रफल गाटा सं० 181	-	0.7720 का 5/6 भाग 0.6433 हे०
कुल क्षेत्रफल	-	0.6695 हे०
ग्राम/मोहल्ला	-	गनोहरपुर
परगना	-	मुरादाबाद।
तहसील	-	मुरादाबाद।
जनपद	-	मुरादाबाद।

[Handwritten signature]

[Handwritten signature]



[Handwritten signature]

सम्पत्ति प्रभारी
मुरादाबाद विकास प्राधिकरण
मुरादाबाद



उत्तर प्रदेश UTTAR PRADESH

AL 510689

विक्रय-विलेख

भूमि का प्रकार	-	एफि
क्षेत्रफल गाटा सं० 238	-	0.1900 हे० में से 0.0141 हे०
क्षेत्रफल गाटा सं० 240	-	0.0250 का 2/27 भाग 0.0019 हे०
क्षेत्रफल गाटा सं० 245	-	0.1260 का 2/27 भाग 0.0088 हे०
क्षेत्रफल गाटा सं० 248	-	0.0200 का 2/27 भाग 0.0014 हे०
क्षेत्रफल गाटा सं० 181	-	0.7720 का 5/6 भाग 0.6433 हे०
कुल क्षेत्रफल	-	0.6695 हे०
ग्राम/गोहल्ला	-	मनोहरपुर
परगना	-	मुद्रादाबाद।
तहसील	-	मुद्रादाबाद।
जनपद	-	मुद्रादाबाद।

[Handwritten signature]



[Handwritten signature]



सामान्य प्रशासक
 मुद्रादाबाद विभाग प्रशासक
 मुद्रादाबाद



उत्तर प्रदेश UTTAR PRADESH

AL 510690

विक्रय-विलेख

भूमि का प्रकार	-	कृषि
क्षेत्रफल गाटा सं० 238	-	0.1900 हे० में से 0.0141 हे०
क्षेत्रफल गाटा सं० 240	-	0.0250 का 2/27 भाग 0.0019 हे०
क्षेत्रफल गाटा सं० 245	-	0.1200 का 2/27 भाग 0.0088 हे०
क्षेत्रफल गाटा सं० 248	-	0.0200 का 2/27 भाग 0.0014 हे०
क्षेत्रफल गाटा सं० 181	-	0.7720 का 5/8 भाग 0.6433 हे०
कुल क्षेत्रफल	-	0.6695 हे०
ग्राम/मोहल्ला	-	गनोहरपुर
परगना	-	मुरादाबाद।
तहसील	-	मुरादाबाद।
जनपद	-	मुरादाबाद।

Handwritten signature

Handwritten signature



Handwritten signature

मुरादाबाद विकास प्रा. वि. मुरादाबाद

भारतीय गैर न्यायिक
भारत INDIA

रु. 500



FIVE HUNDRED



पाँच सौ रुपये

RS 500

INDIA NON JUDICIAL

24 APR 2024

उत्तर प्रदेश UTTAR PRADESH

AL 510691

विक्रय-विलेख

भूमि का प्रकार	-	कृमि
क्षेत्रफल गाटा सं० 238	-	0.1900 हे० में से 0.0141 हे०
क्षेत्रफल गाटा सं० 240	-	0.0250 का 2/27 भाग 0.0019 हे०
क्षेत्रफल गाटा सं० 245	-	0.1200 का 2/27 भाग 0.0088 हे०
क्षेत्रफल गाटा सं० 248	-	0.0200 का 2/27 भाग 0.0014 हे०
क्षेत्रफल गाटा सं० 181	-	0.7720 का 5/6 भाग 0.6433 हे०
कुल क्षेत्रफल	-	0.6695 हे०
ग्राम/मोहल्ला	-	मनोहरपुर
परगना	-	मुसादाबाद।
तहसील	-	मुसादाबाद।
जनपद	-	मुसादाबाद।

सत्यमेव जयते
मुसादाबाद, विधानसभा क्षेत्र
मुसादाबाद

भारतीय गैर न्यायिक
भारत INDIA

रु. 500



FIVE HUNDRED
RUPEES



पाँच सौ रुपये

Rs.

INDIA NON JUDICIAL

24 APR 2024

उत्तर प्रदेश UTTAR PRADESH

AL 510692

विक्रय-विलेख

भूमि का प्रकार	-	कृषि
क्षेत्रफल गाटा सं० 238	-	0.1900 हे० में से 0.0141 हे०
क्षेत्रफल गाटा सं० 240	-	0.0250 का 2/27 भाग 0.0019 हे०
क्षेत्रफल गाटा सं० 245	-	0.1200 का 2/27 भाग 0.0088 हे०
क्षेत्रफल गाटा सं० 248	-	0.0200 का 2/27 भाग 0.0014 हे०
क्षेत्रफल गाटा सं० 181	-	0.7720 का 5/6 भाग 0.6433 हे०
कुल क्षेत्रफल	-	0.6695 हे०
ग्राम/मोहल्ला	-	मनोहरपुर
परगना	-	मुरादाबाद।
सहसील	-	मुरादाबाद।
जनपद	-	मुरादाबाद।

[Handwritten signature]



[Handwritten signature]
मुरादाबाद विकास प्राधिकरण
मुरादाबाद

भारतीय गैर न्यायिक
भारत INDIA

रु. 500



FIVE HUNDRED
RUPEES

पाँच सौ रुपये

Rs.



INDIA NON JUDICIAL

24 APR 2024


उत्तर प्रदेश UTTAR PRADESH

AL 510693

विक्रय-विलेख

भूमि का प्रकार	-	कृषि
क्षेत्रफल गाटा सं० 238	-	0.1900 हे० में से 0.0141 हे०
क्षेत्रफल गाटा सं० 240	-	0.0250 का 2/27 भाग 0.0019 हे०
क्षेत्रफल गाटा सं० 245	-	0.1200 का 2/27 भाग 0.0088 हे०
क्षेत्रफल गाटा सं० 248	-	0.0200 का 2/27 भाग 0.0014 हे०
क्षेत्रफल गाटा सं० 181	-	0.7720 का 5/6 भाग 0.6433 हे०
कुल क्षेत्रफल	-	0.6695 हे०
ग्राम/गोहल्ला	-	मनोहरपुर
परगना	-	मुरादाबाद।
तहसील	-	मुरादाबाद।
जनपद	-	मुरादाबाद।

Handwritten signature



सम्मान प्रभार
मुरादाबाद विकास प्राधिकरण
मुरादाबाद



उत्तर प्रदेश UTTAR PRADESH

AL 510694

विक्रय-विलेख

भूमि का प्रकार	-	कृषि
क्षेत्रफल गाटा सं० 238	-	0.1900 हे० में से 0.0141 हे०
क्षेत्रफल गाटा सं० 240	-	0.0250 का 2/27 भाग 0.0019 हे०
क्षेत्रफल गाटा सं० 245	-	0.1200 का 2/27 भाग 0.0088 हे०
क्षेत्रफल गाटा सं० 248	-	0.0200 का 2/27 भाग 0.0014 हे०
क्षेत्रफल गाटा सं० 181	-	0.7720 का 5/6 भाग 0.6433 हे०
कुल क्षेत्रफल	-	0.6695 हे०
ग्राम/मोहल्ला	-	मनोहरपुर
परगना	-	मुस्ताबाद।
तहसील	-	मुस्ताबाद।
जनपद	-	मुस्ताबाद।

Handwritten signature



Handwritten signature
 सम्पत्ति प्रभारी
 मुस्ताबाद विकास प्राधिकरण
 मुस्ताबाद



उत्तर प्रदेश UTTAR PRADESH

AL 510695

विक्रय-विलेख

भूमि का प्रकार	-	कृषि
क्षेत्रफल गाटा सं० 238	-	0.1900 हे० में से 0.0141 हे०
क्षेत्रफल गाटा सं० 240	-	0.0250 का 2/27 भाग 0.0019 हे०
क्षेत्रफल गाटा सं० 245	-	0.1200 का 2/27 भाग 0.0088 हे०
क्षेत्रफल गाटा सं० 248	-	0.0200 का 2/27 भाग 0.0014 हे०
क्षेत्रफल गाटा सं० 181	-	0.7720 का 5/6 भाग 0.6433 हे०
कुल क्षेत्रफल	-	0.6695 हे०
ग्राम/मोहल्ला	-	मनोहरपुर
परगना	-	मुरादाबाद।
तहसील	-	मुरादाबाद।
जनपद	-	मुरादाबाद।

Y. D. Singh

[Handwritten signature]

सम्पात प्रशासक
मुरादाबाद विकास प्राधिकरण
मुरादाबाद



उत्तर प्रदेश UTTAR PRADESH

AL 510696

विक्रय-विलेख

भूमि का प्रकार	-	कृषि
क्षेत्रफल गाटा सं० 238	-	0.1900 हे० में से 0.0141 हे०
क्षेत्रफल गाटा सं० 240	-	0.0250 का 2/27 भाग 0.0019 हे०
क्षेत्रफल गाटा सं० 245	-	0.1200 का 2/27 भाग 0.0088 हे०
क्षेत्रफल गाटा सं० 248	-	0.0200 का 2/27 भाग 0.0014 हे०
क्षेत्रफल गाटा सं० 181	-	0.7720 का 5/6 भाग 0.6433 हे०
कुल क्षेत्रफल	-	0.6695 हे०
ग्राम/मोहल्ला	-	मनोहरपुर
परगना	-	मुरादाबाद।
तहसील	-	मुरादाबाद।
जनपद	-	मुरादाबाद।

[Handwritten signature]



[Handwritten signature]



[Handwritten signature]
 मुरादाबाद विकास प्राधिकरण
 मुरादाबाद



उत्तर प्रदेश UTTAR PRADESH

AL 510697

विक्रय-विलेख

भूमि का प्रकार	-	वृषि
क्षेत्रफल गाटा सं० 238	-	0.1900 हे० में से 0.0141 हे०
क्षेत्रफल गाटा सं० 240	-	0.0250 का 2/27 भाग 0.0019 हे०
क्षेत्रफल गाटा सं० 245	-	0.1200 का 2/27 भाग 0.0088 हे०
क्षेत्रफल गाटा सं० 248	-	0.0200 का 2/27 भाग 0.0014 हे०
क्षेत्रफल गाटा सं० 181	-	0.7720 का 5/6 भाग 0.6433 हे०
कुल क्षेत्रफल	-	0.6695 हे०
ग्राम/मोहल्ला	-	मनोहरपुर
परगना	-	मुरादाबाद।
तहसील	-	मुरादाबाद।
जनपद	-	मुरादाबाद।

[Handwritten signature]

[Handwritten signature]



[Handwritten signature]
सम्पत्ति प्रभारी
मुरादाबाद विकास अधिकारण
मुरादाबाद

भारतीय गैर न्यायिक
भारत INDIA

रु. 500



FIVE HUNDRED
RUPEES

पाँच सौ रुपये

सत्यमेव जयोते

Rs.



INDIA NON JUDICIAL

24 APR 2024

उत्तर प्रदेश UTTAR PRADESH

AL 510698

विक्रय-विलेख

भूमि का प्रकार	-	क्षुपि
क्षेत्रफल गाटा सं० 238	-	0.1900 हे० में से 0.0141 हे०
क्षेत्रफल गाटा सं० 240	-	0.0250 का 2/27 भाग 0.0019 हे०
क्षेत्रफल गाटा सं० 245	-	0.1200 का 2/27 भाग 0.0088 हे०
क्षेत्रफल गाटा सं० 248	-	0.0200 का 2/27 भाग 0.0014 हे०
क्षेत्रफल गाटा सं० 181	-	0.7720 का 5/6 भाग 0.6433 हे०
कुल क्षेत्रफल	-	0.6695 हे०
ग्राम/मोहल्ला	-	मनोहरपुर
परगना	-	मुरादाबाद।
तहसील	-	मुरादाबाद।
जनपद	-	मुरादाबाद।

Handwritten signature

Handwritten signature



Handwritten signature
सम्पत्ति प्रभारी
मुरादाबाद विकास प्राधिकरण
मुरादाबाद

भारतीय गैर न्यायिक
भारत INDIA

रु. 500



FIVE HUNDRED

RUPEES

पाँच सौ रुपये

सत्यमेव जयो

R.



INDIA NON JUDICIAL

24 APR 2024

उत्तर प्रदेश UTTAR PRADESH

AL 510699

विक्रय-विलेख

भूमि का प्रकार	-	कृषि
क्षेत्रफल गाटा सं० 238	-	0.1900 हे० में से 0.0141 हे०
क्षेत्रफल गाटा सं० 240	-	0.0250 का 2/27 भाग 0.0019 हे०
क्षेत्रफल गाटा सं० 245	-	0.1200 का 2/27 भाग 0.0088 हे०
क्षेत्रफल गाटा सं० 248	-	0.0200 का 2/27 भाग 0.0014 हे०
क्षेत्रफल गाटा सं० 181	-	0.7720 का 5/6 भाग 0.6433 हे०
कुल क्षेत्रफल	-	0.8695 हे०
ग्राम/मोहल्ला	-	गनोहरपुर
परगना	-	मुरादाबाद।
तहसील	-	मुरादाबाद।
जमपद	-	मुरादाबाद।

Handwritten signature

Handwritten signature



समिति प्रभारी
मुरादाबाद विकास प्राधिकरण
मुरादाबाद



उत्तर प्रदेश UTTAR PRADESH

AL 510700

विक्रय-विलेख

भूमि का प्रकार	-	कृषि
क्षेत्रफल गाटा सं० 238	-	0.1900 हे० में से 0.0141 हे०
क्षेत्रफल गाटा सं० 240	-	0.0250 का 2/27 भाग 0.0019 हे०
क्षेत्रफल गाटा सं० 245	-	0.1200 का 2/27 भाग 0.0088 हे०
क्षेत्रफल गाटा सं० 248	-	0.0200 का 2/27 भाग 0.0014 हे०
क्षेत्रफल गाटा सं० 181	-	0.7720 का 5/6 भाग 0.6433 हे०
कुल क्षेत्रफल	-	0.6695 हे०
ग्राम/मोहल्ला	-	मनोहरपुर
परगना	-	मुसदावादा।
तहसील	-	मुसदावादा।
जनपद	-	मुसदावादा।

Y. D. Singh



[Signature]
 सहायक प्रभारी
 मुसदावादा विभाग प्रभारिता
 - मुसदावादा



उत्तर प्रदेश UTTAR PRADESH

AL 510701

विक्रय-विलेख

भूमि का प्रकार	-	कृषि
क्षेत्रफल गाटा सं० 238	-	0.1900 हे० में से 0.0141 हे०
क्षेत्रफल गाटा सं० 240	-	0.0250 का 2/27 भाग 0.0019 हे०
क्षेत्रफल गाटा सं० 245	-	0.1200 का 2/27 भाग 0.0088 हे०
क्षेत्रफल गाटा सं० 248	-	0.0200 का 2/27 भाग 0.0014 हे०
क्षेत्रफल गाटा सं० 181	-	0.7720 का 5/6 भाग 0.6433 हे०
कुल क्षेत्रफल	-	0.6695 हे०
ग्राम/मोहल्ला	-	मनोहरपुर
परगना	-	मुरादाबाद।
तहसील	-	मुरादाबाद।
जंमपद	-	मुरादाबाद।

[Handwritten signature]



[Handwritten signature]
समिति प्रभारी
मुरादाबाद विकास प्राधिकरण
मुरादाबाद

भारतीय गैर न्यायिक
भारत INDIA

रु. 500



FIVE HUNDRED



पाँच सौ रुपये

Rs. 500

INDIA NON JUDICIAL

24 APR 2024

उत्तर प्रदेश UTTAR PRADESH

AL 510702

विक्रय-विलेख

भूमि का प्रकार	-	कृषि
क्षेत्रफल गाटा सं० 238	-	0.1900 हे० में से 0.0141 हे०
क्षेत्रफल गाटा सं० 240	-	0.0250 का 2/27 भाग 0.0019 हे०
क्षेत्रफल गाटा सं० 245	-	0.1200 का 2/27 भाग 0.0088 हे०
क्षेत्रफल गाटा सं० 248	-	0.0200 का 2/27 भाग 0.0014 हे०
क्षेत्रफल गाटा सं० 181	-	0.7720 का 5/6 भाग 0.6433 हे०
कुल क्षेत्रफल	-	0.6695 हे०
ग्राम/मोहल्ला	-	मनोहरपुर
परगना	-	मुरादाबाद।
तहसील	-	मुरादाबाद।
जनपद	-	मुरादाबाद।

[Handwritten Signature]

[Handwritten Signature]



[Handwritten Signature]
सम्पत्ति प्रभारी
मुरादाबाद विकास प्राधिकरण
मुरादाबाद

भारतीय गैर न्यायिक
भारत INDIA

रु. 500



FIVE



पाँच सौ रुपये

Rs. 500

सत्यमेव जयते

INDIA NON JUDICIAL

24 APR 2024

उत्तर प्रदेश UTTAR PRADESH

AL 510703

विक्रय-विलेख

भूमि का प्रकार	-	कृषि
क्षेत्रफल गाटा सं० 238	-	0.1900 हे० ने से 0.0141 हे०
क्षेत्रफल गाटा सं० 240	-	0.0250 का 2/27 भाग 0.0019 हे०
क्षेत्रफल गाटा सं० 245	-	0.1200 का 2/27 भाग 0.0088 हे०
क्षेत्रफल गाटा सं० 248	-	0.0200 का 2/27 भाग 0.0014 हे०
क्षेत्रफल गाटा सं० 181	-	0.7720 का 5/6 भाग 0.6433 हे०
कुल क्षेत्रफल	-	0.6695 हे०
ग्राम/मोहल्ला	-	मनोहरपुर
परगना	-	मुरादाबाद।
तहसील	-	मुरादाबाद।
जनपद	-	मुरादाबाद।

समयात प्रभारी
मुरादाबाद विकास प्राधिकरण
मुरादाबाद

भारतीय गैर न्यायिक
भारत INDIA

रु. 500



FIVE HUNDRED



पाँच सौ रुपये

Rs. 500

INDIA NON JUDICIAL

24 APR 2024

उत्तर प्रदेश UTTAR PRADESH

AL 510704

विक्रय-विलेख

भूमि का प्रकार	-	फूफि
क्षेत्रफल गाटा सं० 238	-	0.1900 हे० में से 0.0141 हे०
क्षेत्रफल गाटा सं० 240	-	0.0250 का 2/27 भाग 0.0019 हे०
क्षेत्रफल गाटा सं० 245	-	0.1200 का 2/27 भाग 0.0088 हे०
क्षेत्रफल गाटा सं० 248	-	0.0200 का 2/27 भाग 0.0014 हे०
क्षेत्रफल गाटा सं० 181	-	0.7720 का 5/8 भाग 0.6433 हे०
कुल क्षेत्रफल	-	0.6695 हे०
ग्राम/गोहल्ला	-	मनोहरपुर
परगना	-	मुसदाबाद।
तहसील	-	मुसदाबाद।
जनपद	-	मुसदाबाद।



सम्पत्ति प्रभारी
मुसदाबाद विकास प्राधिकरण
मुसदाबाद



उत्तर प्रदेश UTTAR PRADESH

AL 510705

विक्रय-विलेख

भूमि का प्रकार	-	कृषि
क्षेत्रफल गाटा सं० 238	-	0.1900 हे० में से 0.0141 हे०
क्षेत्रफल गाटा सं० 240	-	0.0250 का 2/27 भाग 0.0019 हे०
क्षेत्रफल गाटा सं० 245	-	0.1200 का 2/27 भाग 0.0088 हे०
क्षेत्रफल गाटा सं० 248	-	0.0200 का 2/27 भाग 0.0014 हे०
क्षेत्रफल गाटा सं० 181	-	0.7720 का 5/6 भाग 0.6433 हे०
कुल क्षेत्रफल	-	0.6695 हे०
ग्राम/गोहल्ला	-	मनोहरपुर
परगना	-	मुसादाबाद।
तहसील	-	मुसादाबाद।
जनपद	-	मुसादाबाद।

मुरादाबाद जिला प्रशासक,
 मुरादाबाद



उत्तर प्रदेश UTTAR PRADESH


AL 510706

विक्रय-विलेख

भूमि का प्रकार	-	कृषि
क्षेत्रफल गांटा सं० 238	-	0.1960 हे० में से 0.0141 हे०
क्षेत्रफल गांटा सं० 240	-	0.0250 का 2/27 भाग 0.0019 हे०
क्षेत्रफल गांटा सं० 245	-	0.1260 का 2/27 भाग 0.0088 हे०
क्षेत्रफल गांटा सं० 248	-	0.0250 का 2/27 भाग 0.0014 हे०
क्षेत्रफल गांटा सं० 181	-	0.7720 का 5/6 भाग 0.6433 हे०
कुल क्षेत्रफल	-	0.6695 हे०
ग्राम/मोहल्ला	-	मनोहरपुर
परगना	-	मुसदाबाद।
तहसील	-	मुसदाबाद।
जनपद	-	मुसदाबाद।

Handwritten signature

Handwritten signature


 मन्दीप प्रभारी
 मुसदाबाद विकास प्राधिकरण
 मुसदाबाद

भारतीय गैर न्यायिक
भारत INDIA

रु. 500



FIVE HUNDRED

पाँच सौ रुपये

RS 500

INDIA NON JUDICIAL

24 APR 2024

उत्तर प्रदेश UTTAR PRADESH

AL 510707

विक्रय-विलेख

भूमि का प्रकार	-	फ़ी
क्षेत्रफल गाटा सं० 238	-	0.1900 हे० में से 0.0141 हे०
क्षेत्रफल गाटा सं० 240	-	0.0250 का 2/27 भाग 0.0019 हे०
क्षेत्रफल गाटा सं० 245	-	0.1200 का 2/27 भाग 0.0088 हे०
क्षेत्रफल गाटा सं० 248	-	0.0200 का 2/27 भाग 0.0014 हे०
क्षेत्रफल गाटा सं० 181	-	0.7720 का 5/6 भाग 0.6433 हे०
कुल क्षेत्रफल	-	0.6695 हे०
ग्राम/मोहल्ला	-	मनोहरपुर
परगना	-	मुरादाबाद।
तहसील	-	मुरादाबाद।
जनपद	-	मुरादाबाद।

सम्मान प्रस्ताव
मुरादाबाद विधान प्राधिकरण
मुरादाबाद

भारतीय गैर न्यायिक
भारत INDIA

रु. 500



FIVE HUNDRED

RUPEES

मुद्रा रजिस्ट्रार
मुद्रादावाद

RS 500

पाँच सौ रुपये

सत्यमेव जयते

INDIA NON JUDICIAL

24 APR 2024

उत्तर प्रदेश UTTAR PRADESH

AL 510708

विक्रय-विलेख

भूमि का प्रकार	-	कृषि
क्षेत्रफल गाटा सं० 238	-	0.1900 हे० में से 0.0141 हे०
क्षेत्रफल गाटा सं० 240	-	0.0250 का 2/27 भाग 0.0019 हे०
क्षेत्रफल गाटा सं० 245	-	0.1200 का 2/27 भाग 0.0088 हे०
क्षेत्रफल गाटा सं० 248	-	0.0200 का 2/27 भाग 0.0014 हे०
क्षेत्रफल गाटा सं० 181	-	0.7720 का 5/6 भाग 0.6433 हे०
कुल क्षेत्रफल	-	0.6695 हे०
ग्राम/मोहल्ला	-	मनोहरपुर
परगना	-	मुसदावाद।
तहसील	-	मुसदावाद।
जनपद	-	मुसदावाद।

[Handwritten Signature]

[Handwritten Signature]



सम्मान्य प्रभारी
मुसदावाद विकास प्राधिकरण
मुसदावाद

भारतीय गैर न्यायिक
भारत INDIA

रु. 500



FIVE HUNDRED

पाँच सौ रुपये

Rs



INDIA NON JUDICIAL

24 APR 2024

उत्तर प्रदेश UTTAR PRADESH

AL 510709

विक्रय-विलेख

भूमि का प्रकार	-	पृथि
क्षेत्रफल गाटा सं० 238	-	0.1900 हे० में से 0.0141 हे०
क्षेत्रफल गाटा सं० 240	-	0.0250 का 2/27 भाग 0.0019 हे०
क्षेत्रफल गाटा सं० 245	-	0.1200 का 2/27 भाग 0.0088 हे०
क्षेत्रफल गाटा सं० 248	-	0.0200 का 2/27 भाग 0.0014 हे०
क्षेत्रफल गाटा सं० 181	-	0.7720 का 5/6 भाग 0.6433 हे०
कुल क्षेत्रफल	-	0.6695 हे०
ग्राम/मोहल्ला	-	मनोहरपुर
परगना	-	मुरादाबाद।
तहसील	-	मुरादाबाद।
जगपद	-	मुरादाबाद।

Devi

[Signature]



[Signature]
समिति प्रभार
मुरादाबाद विकास प्राधिकरण
मुरादाबाद

भारतीय गैर न्यायिक
भारत INDIA

रु. 500



FIVE HUNDRED



पाँच सौ रुपये

RS 500

सत्यमेव जयते

INDIA NON JUDICIAL

24 APR 2024

उत्तर प्रदेश UTTAR PRADESH

AL 510710

विक्रय-विलेख

भूमि का प्रकार	-	कृषि
क्षेत्रफल गाटा सं० 238	-	0.1900 हे० में से 0.0141 हे०
क्षेत्रफल गाटा सं० 240	-	0.0250 का 2/27 भाग 0.0019 हे०
क्षेत्रफल गाटा सं० 245	-	0.1200 का 2/27 भाग 0.0088 हे०
क्षेत्रफल गाटा सं० 248	-	0.0200 का 2/27 भाग 0.0014 हे०
क्षेत्रफल गाटा सं० 181	-	0.7720 का 5/8 भाग 0.6433 हे०
कुल क्षेत्रफल	-	0.6695 हे०
ग्राम/गोहस्ता	-	मनोहरपुर
परगना	-	मुरादाबाद।
सहरील	-	मुरादाबाद।
जम्माद	-	मुरादाबाद।

Handwritten signature

Handwritten signature



समर्थित प्रमाण
मुरादाबाद विकास प्राधिकरण
मुरादाबाद

भारतीय गैर न्यायिक
भारत INDIA

रु. 500



सत्यमेव जयते

FIVE HUNDRED
RUPEES

Rs 500



पाँच सौ रुपये

INDIA NON JUDICIAL

24 APR 2024

उत्तर प्रदेश UTTAR PRADESH

AL 510711

विक्रय-विलेख

भूमि का प्रकार	-	कृषि
क्षेत्रफल गाटा सं० 238	-	0.1900 हे० में से 0.0141 हे०
क्षेत्रफल गाटा सं० 240	-	0.0250 का 2/27 भाग 0.0019 हे०
क्षेत्रफल गाटा सं० 245	-	0.1200 का 2/27 भाग 0.0088 हे०
क्षेत्रफल गाटा सं० 248	-	0.0200 का 2/27 भाग 0.0014 हे०
क्षेत्रफल गाटा सं० 181	-	0.7720 का 5/8 भाग 0.6433 हे०
कुल क्षेत्रफल	-	0.6695 हे०
ग्राम/मोहल्ला	-	मनोहरपुर
परगना	-	मुरादाबाद।
तहसील	-	मुरादाबाद।
जनपद	-	मुरादाबाद।

Quni

13



सम्पत्ति प्रभारी
मुरादाबाद विकास प्राधिकरण
मुरादाबाद

भारतीय गैर न्यायिक
भारत INDIA

रु. 500



FIVE HUNDRED
RUPEES

पाँच सौ रुपये

Rs. 500



INDIA NON JUDICIAL

24 APR 2024

उत्तर प्रदेश UTTAR PRADESH

AL 510712

विक्रय-विलेख

भूमि का प्रकार	-	कृषि
क्षेत्रफल गांदा सं० 238	-	0.1900 हे० में से 0.0141 हे०
क्षेत्रफल गांदा सं० 240	-	0.0250 का 2/27 भाग 0.0019 हे०
क्षेत्रफल गांदा सं० 245	-	0.1200 का 2/27 भाग 0.0088 हे०
क्षेत्रफल गांदा सं० 248	-	0.0250 का 2/27 भाग 0.0014 हे०
क्षेत्रफल गांदा सं० 181	-	0.7720 का 5/6 भाग 0.6433 हे०
कुल क्षेत्रफल	-	0.6695 हे०
ग्राम/मोहल्ला	-	मनोहरपुर
परगना	-	मुरादाबाद।
तहसील	-	मुरादाबाद।
जगपद	-	मुरादाबाद।

[Handwritten signature]

[Handwritten signature]



[Handwritten signature]
सम्बन्धित प्रभारी
मुरादाबाद विकास प्राधिकरण
मुरादाबाद

भारतीय गैर न्यायिक
भारत INDIA

रु. 500



FIVE HUNDRED

पाँच सौ रुपये

सत्यमेव जयते

Rs



INDIA NON JUDICIAL

24 APR 2024

उत्तर प्रदेश UTTAR PRADESH

AL 510713

विक्रय-विलेख

भूमि का प्रकार	-	कृषि
क्षेत्रफल गाटा सं० 238	-	0.1900 हे० में से 0.0141 हे०
क्षेत्रफल गाटा सं० 240	-	0.0250 का 2/27 भाग 0.0019 हे०
क्षेत्रफल गाटा सं० 245	-	0.1200 का 2/27 भाग 0.0088 हे०
क्षेत्रफल गाटा सं० 248	-	0.0200 का 2/27 भाग 0.0014 हे०
क्षेत्रफल गाटा सं० 181	-	0.7720 का 5/6 भाग 0.6433 हे०
कुल क्षेत्रफल	-	0.6695 हे०
ग्राम/मोहल्ला	-	मनोहरपुर
परगना	-	मुरादाबाद।
तहसील	-	मुरादाबाद।
जनपद	-	मुरादाबाद।



सम्मानित प्रधानी
मुरादाबाद विकास प्राधिकरण
मुरादाबाद



उत्तर प्रदेश UTTAR PRADESH

AL 510714

विक्रय-विलेख

भूमि का प्रकार	-	कृषि
क्षेत्रफल गाटा सं० 238	-	0.1900 हे० में से 0.0141 हे०
क्षेत्रफल गाटा सं० 240	-	0.0250 का 2/27 भाग 0.0019 हे०
क्षेत्रफल गाटा सं० 245	-	0.1200 का 2/27 भाग 0.0088 हे०
क्षेत्रफल गाटा सं० 248	-	0.0200 का 2/27 भाग 0.0014 हे०
क्षेत्रफल गाटा सं० 181	-	0.7720 का 5/6 भाग 0.6433 हे०
शुद्ध क्षेत्रफल	-	0.6695 हे०
ग्राम/मोहल्ला	-	मनोहरपुर
परगना	-	मुरादाबाद।
तहसील	-	मुरादाबाद।
जनपद	-	मुरादाबाद।

मुरादाबाद



सम्पत्ति प्रभारी
मुरादाबाद विकास प्राधिकरण
मुरादाबाद

भारतीय गैर न्यायिक
भारत INDIA

रु. 500



FIVE HUNDRED



पाँच सौ रुपये

RS 500

INDIA NON JUDICIAL

24 APR 2024

उत्तर प्रदेश UTTAR PRADESH

AL 510715

विक्रय-विलेख

भूमि का प्रकार	-	कृषि
क्षेत्रफल गाटा सं० 238	-	0.1900 हे० में से 0.0141 हे०
क्षेत्रफल गाटा सं० 240	-	0.0250 का 2/27 भाग 0.0019 हे०
क्षेत्रफल गाटा सं० 245	-	0.1200 का 2/27 भाग 0.0088 हे०
क्षेत्रफल गाटा सं० 248	-	0.0200 का 2/27 भाग 0.0014 हे०
क्षेत्रफल गाटा सं० 181	-	0.7720 का 5/6 भाग 0.6433 हे०
कुल क्षेत्रफल	-	0.6695 हे०
ग्राम/गोहल्ला	-	गंनोहरपुर
परगना	-	मुरादाबाद।
तहसील	-	मुरादाबाद।
जनपद	-	मुरादाबाद।

[Handwritten signature]

[Handwritten signature]



[Handwritten signature]

सम्पत्ति प्रभाषी
मुरादाबाद विकास प्राधिकरण
मुरादाबाद

भारतीय गैर न्यायिक
भारत INDIA

रु. 500



FIVE HUNDRED



पाँच सौ रुपये

सत्यमेव जयते

RS 500

INDIA NON JUDICIAL

24 APR 2024

उत्तर प्रदेश UTTAR PRADESH

AL 510716

विक्रय-विलेख

भूमि का प्रकार	-	एकड़
क्षेत्रफल गाटा सं० 238	-	0.1900 हे० मे से 0.0141 हे०
क्षेत्रफल गाटा सं० 240	-	0.0250 का 2/27 भाग 0.0019 हे०
क्षेत्रफल गाटा सं० 245	-	0.1200 का 2/27 भाग 0.0088 हे०
क्षेत्रफल गाटा सं० 248	-	0.0200 का 2/27 भाग 0.0014 हे०
क्षेत्रफल गाटा सं० 181	-	0.7720 का 5/6 भाग 0.6433 हे०
कुल क्षेत्रफल	-	0.6695 हे०
ग्राम/मोहल्ला	-	मनोहरपुर
परगना	-	मुरादाबाद।
तहसील	-	मुरादाबाद।
जनपद	-	मुरादाबाद।



समर्पित प्रभागी
मुरादाबाद विकास प्राधिकरण
मुरादाबाद



उत्तर प्रदेश UTTAR PRADESH

AL 510717

विक्रय-विलेख

भूमि का प्रकार	-	कृषि
क्षेत्रफल गाटा सं० 238	-	0.1900 हे० में से 0.0141 हे०
क्षेत्रफल गाटा सं० 240	-	0.0250 का 2/27 भाग 0.0019 हे०
क्षेत्रफल गाटा सं० 245	-	0.1200 का 2/27 भाग 0.0088 हे०
क्षेत्रफल गाटा सं० 248	-	0.0200 का 2/27 भाग 0.0014 हे०
क्षेत्रफल गाटा सं० 181	-	0.7720 का 5/6 भाग 0.6433 हे०
कुल क्षेत्रफल	-	0.6695 हे०
ग्राम/गौडल्ला	-	मनोहरपुर
परगना	-	मुरादाबाद।
तहसील	-	मुरादाबाद।
जनपद	-	मुरादाबाद।

Handwritten signature

Handwritten signature



मुरादाबाद विकास प्राधिकरण
मुरादाबाद

भारतीय गैर न्यायिक
भारत INDIA

रु. 500



FIVE HUNDRED

पाँच सौ रुपये

सत्यमेव जयते

RS 500

INDIA NON JUDICIAL

24 APR 2024

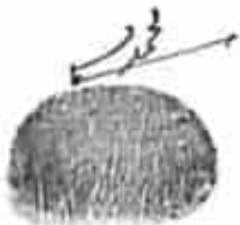
उत्तर प्रदेश UTTAR PRADESH

AL 510718

विक्रय-विलेख

भूमि का प्रकार	-	कृषि
क्षेत्रफल गाटा सं० 238	-	0.1900 हे० में से 0.0141 हे०
क्षेत्रफल गाटा सं० 240	-	0.0250 का 2/27 भाग 0.0019 हे०
क्षेत्रफल गाटा सं० 245	-	0.1200 का 2/27 भाग 0.0088 हे०
क्षेत्रफल गाटा सं० 248	-	0.0200 का 2/27 भाग 0.0014 हे०
क्षेत्रफल गाटा सं० 181	-	0.7720 का 5/6 भाग 0.6433 हे०
भूत क्षेत्रफल	-	0.6695 हे०
ग्राम/मोहल्ला	-	मनोहरपुर
परगना	-	मुरादाबाद।
तहसील	-	मुरादाबाद।
जनपद	-	मुरादाबाद।

Handwritten signature



Handwritten signature

सम्पत्तिका
मुरादाबाद विकास प्राधिकरण
मुरादाबाद



उत्तर प्रदेश UTTAR PRADESH

AL 510719

विक्रय-विलेख

भूमि का प्रकार	-	कृषि
क्षेत्रफल गांटा सं० 238	-	0.1900 हे० में से 0.0141 हे०
क्षेत्रफल गांटा सं० 240	-	0.0250 का 2/27 भाग 0.0019 हे०
क्षेत्रफल गांटा सं० 245	-	0.1200 का 2/27 भाग 0.0088 हे०
क्षेत्रफल गांटा सं० 248	-	0.0200 का 2/27 भाग 0.0014 हे०
क्षेत्रफल गांटा सं० 181	-	0.7720 का 5/6 भाग 0.6433 हे०
कुल क्षेत्रफल	-	0.6695 हे०
ग्राम/गोहल्ला	-	मनोहरपुर
परगना	-	मुरादाबाद।
तहसील	-	मुरादाबाद।
जनपद	-	मुरादाबाद।

Handwritten signature



मुरादाबाद विभाग
मुरादाबाद

भारतीय गैर न्यायिक
भारत INDIA

रु. 500



FIVE HUNDRED



पाँच सौ रुपये

RS. 500

INDIA NON JUDICIAL

24 APR 2014

उत्तर प्रदेश UTTAR PRADESH

AL 510720

विवरण-विलेख

भूमि का प्रकार	-	क्षेत्र
क्षेत्रफल गांदा सं० 238	-	0.1922 हे० म म 0.0141 हे०
क्षेत्रफल गांदा सं० 240	-	0.0022 का 2/21 भाग 0.0019 हे०
क्षेत्रफल गांदा सं० 245	-	0.1371 का 2/21 भाग 0.0298 हे०
क्षेत्रफल गांदा सं० 248	-	0.0022 का 2/21 भाग 0.0014 हे०
क्षेत्रफल गांदा सं० 181	-	0.7720 का 5/6 भाग 0.6433 हे०
कुल क्षेत्रफल	-	0.6505 हे०
ग्राम/गोदल्ला	-	मनोहरपुर
परगना	-	मुसदाबाद।
तहसील	-	मुसदाबाद।
जनाबद	-	मुसदाबाद।

M. D. Singh

M. D. Singh



मजदारी प्रमाण
मुसदाबाद विभाग प्रशासक
मुसदाबाद



उत्तर प्रदेश UTTAR PRADESH

AL 510721

विषय-विवरण

भूमि का प्रकार	-	कुंठि
क्षेत्रफल माटा रीं 230	-	0.1000 हे० मी० रीं 0.0141 हे०
क्षेत्रफल माटा रीं 240	-	0.0250 का 2/21 भाग 0.0019 हे०
क्षेत्रफल माटा रीं 245	-	0.1200 का 2/21 भाग 0.0090 हे०
क्षेत्रफल माटा रीं 240	-	0.0200 का 2/21 भाग 0.0014 हे०
क्षेत्रफल माटा रीं 101	-	0.7720 का 5/6 भाग 0.0433 हे०
कुल क्षेत्रफल	-	0.0095 हे०
ग्राम/भोसला	-	मन्तोहरपुर
परगना	-	मुसदाबाद
तहसील	-	मुसदाबाद
जगद	-	मुसदाबाद

[Handwritten signature]



[Handwritten signature]
 सामंति प्रभारी
 मुसदाबाद विकास प्राधिकरण
 मुसदाबाद

भारतीय गैर न्यायिक
भारत INDIA

रु. 500



FIVE HUNDRED

RUPEES

RS 500

पाँच सौ रुपये

सत्यमेव जयते

INDIA NON JUDICIAL

24 APR 2024

उत्तर प्रदेश UTTAR PRADESH

AL 510722

विक्रय-विलेख

भूमि का प्रकार	-	कृषि
क्षेत्रफल गाटा सं० 238	-	0.1900 हे० में से 0.0141 हे०
क्षेत्रफल गाटा सं० 240	-	0.0250 का 2/27 भाग 0.0019 हे०
क्षेत्रफल गाटा सं० 245	-	0.1200 का 2/27 भाग 0.0088 हे०
क्षेत्रफल गाटा सं० 248	-	0.0200 का 2/27 भाग 0.0014 हे०
क्षेत्रफल गाटा सं० 181	-	0.7720 का 5/6 भाग 0.6433 हे०
कुल क्षेत्रफल	-	0.6695 हे०
ग्राम/मोहल्ला	-	मनोहरपुर
परगना	-	मुरादाबाद।
तहसील	-	मुरादाबाद।
जमपद	-	मुरादाबाद।



सम्पत्ति प्रभारी
मुरादाबाद विकास प्राधिकरण
मुरादाबाद

भारतीय गैर न्यायिक
भारत INDIA

रु. 500



FIVE HUNDRED



पाँच सौ रुपये

सत्यमेव जयते

RS 500

INDIA NON JUDICIAL

24 APR 2024

उत्तर प्रदेश UTTAR PRADESH

AL 510723

विक्रय-विलेख

भूमि का प्रकार	-	कृषि
क्षेत्रफल गाटा सं० 238	-	0.1900 हे० में से 0.0141 हे०
क्षेत्रफल गाटा सं० 240	-	0.0250 का 2/27 भाग 0.0019 हे०
क्षेत्रफल गाटा सं० 245	-	0.1200 का 2/27 भाग 0.0088 हे०
क्षेत्रफल गाटा सं० 248	-	0.0200 का 2/27 भाग 0.0014 हे०
क्षेत्रफल गाटा सं० 181	-	0.7720 का 5/6 भाग 0.6433 हे०
कुल क्षेत्रफल	-	0.6095 हे०
ग्राम/गोहल्ला	-	मनोहरपुर
परगना	-	मुरादाबाद।
तहसील	-	मुरादाबाद।
जनपद	-	मुरादाबाद।



सम्मति प्रभारी
मुरादाबाद विकास प्राधिकरण
मुरादाबाद

भारतीय गैर न्यायिक
भारत INDIA

रु. 500



FIVE HUNDRED



पाँच सौ रुपये

Rs. 500

INDIA NON JUDICIAL

24 APR 2024

उत्तर प्रदेश UTTAR PRADESH

AL 510724

विक्रय-विलेख

भूमि का प्रकार	-	कृषि
क्षेत्रफल गाटा सं० 238	-	0.1900 हे० में से 0.0141 हे०
क्षेत्रफल गाटा सं० 240	-	0.0250 का 2/27 भाग 0.0019 हे०
क्षेत्रफल गाटा सं० 245	-	0.1200 का 2/27 भाग 0.0088 हे०
क्षेत्रफल गाटा सं० 248	-	0.0200 का 2/27 भाग 0.0014 हे०
क्षेत्रफल गाटा सं० 181	-	0.7720 का 5/6 भाग 0.6433 हे०
कुल क्षेत्रफल	-	0.6695 हे०
ग्राम/मोहल्ला	-	मनोहरपुर
परगना	-	मुरादाबाद।
तहसील	-	मुरादाबाद।
जनपद	-	मुरादाबाद।

[Handwritten Signature]



[Handwritten Signature]
सम्पत्ति प्रभारी
मुरादाबाद विकास प्राधिकरण
मुरादाबाद

भारतीय गैर न्यायिक
भारत INDIA

रु. 500



FIVE HUNDRED

Rs. 500

पाँच सौ रुपये

सत्यमेव जयते

INDIA NON JUDICIAL

24 APR 2024

AL 510725

उत्तर प्रदेश UTTAR PRADESH

विक्रय-विलेख

भूमि का प्रकार	-	कृषि
क्षेत्रफल गाटा सं० 238	-	0.1900 हे० में से 0.0141 हे०
क्षेत्रफल गाटा सं० 240	-	0.0250 का 2/27 भाग 0.0019 हे०
क्षेत्रफल गाटा सं० 245	-	0.1200 का 2/27 भाग 0.0088 हे०
क्षेत्रफल गाटा सं० 248	-	0.0200 का 2/27 भाग 0.0014 हे०
क्षेत्रफल गाटा सं० 181	-	0.7720 का 5/6 भाग 0.6433 हे०
कुल क्षेत्रफल	-	0.6695 हे०
ग्राम/मोहल्ला	-	मनोहरपुर
परगना	-	मुरादाबाद।
तहसील	-	मुरादाबाद।
जनपद	-	मुरादाबाद।

Handwritten signature



Handwritten signature
सम्पत्ति प्रभारी
मुरादाबाद विकास प्राधिकरण
मुरादाबाद

भारतीय गैर न्यायिक
भारत INDIA

रु. 500



FIVE HUNDRED
RUPEES

पाँच सौ रुपये

सत्यमेव जयते

Rs. 500



INDIA NON JUDICIAL

24 APR 2024

उत्तर प्रदेश UTTAR PRADESH

AL 510726

विक्रय-विलेख

भूमि का प्रकार	-	कृषि
क्षेत्रफल गाटा सं० 238	-	0.1900 हे० में से 0.0141 हे०
क्षेत्रफल गाटा सं० 240	-	0.0250 का 2/27 भाग 0.0019 हे०
क्षेत्रफल गाटा सं० 245	-	0.1200 का 2/27 भाग 0.0088 हे०
क्षेत्रफल गाटा सं० 246	-	0.0200 का 2/27 भाग 0.0014 हे०
क्षेत्रफल गाटा सं० 181	-	0.7720 का 5/8 भाग 0.6433 हे०
कुल क्षेत्रफल	-	0.6695 हे०
ग्राम/मोहल्ला	-	मनोहरपुर
परगना	-	मुरादाबाद।
तहसील	-	मुरादाबाद।
जनपद	-	मुरादाबाद।

(Handwritten mark)



(Handwritten signature)

सम्पत्ति प्रभासी
मुरादाबाद विकास प्राधिकरण
मुरादाबाद




उत्तर प्रदेश UTTAR PRADESH

AL 510727

विक्रय-विलेख

भूमि का प्रकार	-	शुद्ध
क्षेत्रफल गाटा सं० 238	-	0.1900 हे० में से 0.0141 हे०
क्षेत्रफल गाटा सं० 240	-	0.0250 का 2/27 भाग 0.0019 हे०
क्षेत्रफल गाटा सं० 245	-	0.1200 का 2/27 भाग 0.0088 हे०
क्षेत्रफल गाटा सं० 248	-	0.0200 का 2/27 भाग 0.0014 हे०
क्षेत्रफल गाटा सं० 181	-	0.7720 का 5/6 भाग 0.6433 हे०
कुल क्षेत्रफल	-	0.6695 हे०
ग्राम/मोहल्ला	-	मनोहरपुर
परगना	-	मुरादाबाद।
तहसील	-	मुरादाबाद।
जनपद	-	मुरादाबाद।

Handwritten signature



Handwritten signature
 मुरादाबाद, विकास प्रशासक
 मुरादाबाद



उत्तर प्रदेश UTTAR PRADESH

AL 510728

विषय-विलेख

भूमि का प्रकार	-	कृषि
क्षेत्रफल गाटा रॉ 238	-	0.1900 हे० में से 0.0141 हे०
क्षेत्रफल गाटा रॉ 240	-	0.0250 का 2/27 भाग 0.0019 हे०
क्षेत्रफल गाटा रॉ 245	-	0.1200 का 2/27 भाग 0.0088 हे०
क्षेत्रफल गाटा रॉ 248	-	0.0200 का 2/27 भाग 0.0014 हे०
क्षेत्रफल गाटा रॉ 181	-	0.7720 का 5/6 भाग 0.6433 हे०
कुल क्षेत्रफल	-	0.6895 हे०
ग्राम/मोहल्ला	-	मनोहरपुर
परगना	-	मुरदाबाद।
तहसील	-	मुरदाबाद।
जनापद	-	मुरदाबाद।



सम्बन्धित प्रभारी
मुरदाबाद विकास प्राधिकरण
मुरदाबाद

भारतीय गैर न्यायिक
भारत INDIA

रु. 500



FIVE HUNDRED



पाँच सौ रुपये

Rs. 500

INDIA NON JUDICIAL


उत्तर प्रदेश UTTAR PRADESH

AL 510729

विक्रय-विलेख

भूमि का प्रकार	-	फ़ी
क्षेत्रफल गाटा सं० 238	-	0.1900 हे० में से 0.0141 हे०
क्षेत्रफल गाटा सं० 240	-	0.0250 का 2/27 भाग 0.0019 हे०
क्षेत्रफल गाटा सं० 245	-	0.1200 का 2/27 भाग 0.0088 हे०
क्षेत्रफल गाटा सं० 248	-	0.0200 का 2/27 भाग 0.0014 हे०
क्षेत्रफल गाटा सं० 181	-	0.7720 का 5/6 भाग 0.6433 हे०
कुल क्षेत्रफल	-	0.6695 हे०
ग्राम/मोहल्ला	-	मनोहरपुर
परगना	-	मुरादाबाद।
तहसील	-	मुरादाबाद।
जनपद	-	मुरादाबाद।

H. D. Singh



मुरादाबाद विकास प्राधिकरण
मुरादाबाद



उत्तर प्रदेश UTTAR PRADESH

AL 510741

विक्रय-विलेख

भूमि का प्रकार	-	कृषि
क्षेत्रफल गाटा सं० 238	-	0.1900 हे० में से 0.0141 हे०
क्षेत्रफल गाटा सं० 240	-	0.0250 का 2/27 भाग 0.0019 हे०
क्षेत्रफल गाटा सं० 245	-	0.1200 का 2/27 भाग 0.0088 हे०
क्षेत्रफल गाटा सं० 248	-	0.0200 का 2/27 भाग 0.0014 हे०
क्षेत्रफल गाटा सं० 181	-	0.7720 का 5/6 भाग 0.6433 हे०
कुल क्षेत्रफल	-	0.6695 हे०
ग्राम/भोहल्ला	-	मनोहरपुर
परगना	-	मुरादाबाद।
तहसील	-	मुरादाबाद।
जनपद	-	मुरादाबाद।

[Handwritten signature]

[Handwritten signature]



[Handwritten signature]
सम्भाल प्रभारी
मुरादाबाद विकास प्राधिकरण
मुरादाबाद

भारतीय गैर न्यायिक
भारत INDIA

रु. 500



FIVE HUNDRED



पाँच सौ रुपये

सत्यमेव जयते

RS

INDIA NON JUDICIAL

24 APR 2024

उत्तर प्रदेश UTTAR PRADESH

AL 510742

विक्रय-विलेख

भूमि का प्रकार	-	कृषि
क्षेत्रफल गाटा सं० 238	-	0.1900 हे० में से 0.0141 हे०
क्षेत्रफल गाटा सं० 240	-	0.0250 का 2/27 भाग 0.0019 हे०
क्षेत्रफल गाटा सं० 245	-	0.1200 का 2/27 भाग 0.0088 हे०
क्षेत्रफल गाटा सं० 248	-	0.0200 का 2/27 भाग 0.0014 हे०
क्षेत्रफल गाटा सं० 181	-	0.7720 का 5/6 भाग 0.6433 हे०
कुल क्षेत्रफल	-	0.6695 हे०
ग्राम/मोहल्ला	-	मनोहरपुर
परगना	-	मुरादाबाद।
तहसील	-	मुरादाबाद।
जनपद	-	मुरादाबाद।

Y. Duni

[Signature]

[Signature]
मुरादाबाद सिविल प्रशासक,
मुरादाबाद

भारतीय गैर न्यायिक
भारत INDIA

रु. 500



FIVE HUNDRED
RUPEES

पाँच सौ रुपये

Rs. 500



INDIA NON JUDICIAL

24 APR 2024

उत्तर प्रदेश UTTAR PRADESH

AL 510743

विक्रय-विलेख

भूमि का प्रकार	-	कृषि
क्षेत्रफल गाटा सं० 238	-	0.1900 हे० म स 0.0141 हे०
क्षेत्रफल गाटा सं० 240	-	0.0250 का 2/27 भाग 0.0019 हे०
क्षेत्रफल गाटा सं० 245	-	0.1200 का 2/27 भाग 0.0088 हे०
क्षेत्रफल गाटा सं० 248	-	0.0200 का 2/27 भाग 0.0014 हे०
क्षेत्रफल गाटा सं० 181	-	0.7720 का 5/6 भाग 0.6433 हे०
कुल क्षेत्रफल	-	0.6695 हे०
ग्राम/मोहल्ला	-	मनोहरपुर
परगना	-	नुरादाबाद।
तहसील	-	नुरादाबाद।
जन्मपद	-	नुरादाबाद।

Quni

[Signature]



[Signature]
सहसर्गन प्रभारी
नुरादाबाद विकास प्राधिकरण
नुरादाबाद

भारतीय गैर न्यायिक
भारत INDIA

रु. 500



FIVE HUNDRED
RUPEES



पाँच सौ रुपये

Rs.

INDIA NON JUDICIAL

24 APR 2024

उत्तर प्रदेश UTTAR PRADESH

AL 510744

विक्रय-विलेख

भूमि का प्रकार	-	कृषि
क्षेत्रफल गाटा सं० 238	-	0.1900 हे० में से 0.0141 हे०
क्षेत्रफल गाटा सं० 240	-	0.0250 का 2/27 भाग 0.0019 हे०
क्षेत्रफल गाटा सं० 245	-	0.1200 का 2/27 भाग 0.0088 हे०
क्षेत्रफल गाटा सं० 248	-	0.0200 का 2/27 भाग 0.0014 हे०
क्षेत्रफल गाटा सं० 181	-	0.7720 का 5/6 भाग 0.6433 हे०
कुल क्षेत्रफल	-	0.6695 हे०
ग्राम/मोहल्ला	-	मनोहरपुर
परगना	-	मुरादाबाद।
सहसील	-	मुरादाबाद।
जनपद	-	मुरादाबाद।

Quini

[Signature]



[Signature]
सम्बन्धित प्रभाग
मुरादाबाद विकास प्राधिकरण
मुरादाबाद

भारतीय गैर न्यायिक
भारत INDIA

रु. 500



FIVE HUNDRED

RUPEES

RS M



पाँच सौ रुपये

सत्यमेव जयते

INDIA NON JUDICIAL

24 APR 2024

उत्तर प्रदेश UTTAR PRADESH

AL 510745

विक्रय-विलेख

भूमि का प्रकार	-	कृषि
क्षेत्रफल गाटा सं० 238	-	0.1900 हे० में से 0.0141 हे०
क्षेत्रफल गाटा सं० 240	-	0.0250 का 2/27 भाग 0.0019 हे०
क्षेत्रफल गाटा सं० 245	-	0.1200 का 2/27 भाग 0.0088 हे०
क्षेत्रफल गाटा सं० 248	-	0.0200 का 2/27 भाग 0.0014 हे०
क्षेत्रफल गाटा सं० 181	-	0.7720 का 5/6 भाग 0.6433 हे०
कुल क्षेत्रफल	-	0.6695 हे०
ग्राम/मोहल्ला	-	मनोहरपुर
परगना	-	मुरादाबाद।
तहसील	-	मुरादाबाद।
जनपद	-	मुरादाबाद।

[Handwritten signature]

[Handwritten signature]

[Handwritten signature]

सम्यन्त्रि प्रभारी
मुरादाबाद विकास प्राधिकरण
मुरादाबाद

भारतीय गैर न्यायिक
भारत INDIA

रु. 500



FIVE HUNDRED
RUPEES
MURADABAD
24 APR 2024

पाँच सौ रुपये

Rs. 500

INDIA NON JUDICIAL

24 APR 2024

AL 510746

उत्तर प्रदेश UTTAR PRADESH

विक्रय-विलेख

भूमि का प्रकार	-	कृषि
क्षेत्रफल गाटा सं० 238	-	0.1900 हे० में से 0.0141 हे०
क्षेत्रफल गाटा सं० 240	-	0.0250 का 2/27 भाग 0.0019 हे०
क्षेत्रफल गाटा सं० 245	-	0.1200 का 2/27 भाग 0.0088 हे०
क्षेत्रफल गाटा सं० 248	-	0.0200 का 2/27 भाग 0.0014 हे०
क्षेत्रफल गाटा सं० 181	-	0.7720 का 5/6 भाग 0.6433 हे०
कुल क्षेत्रफल	-	0.6695 हे०
ग्राम/गोहस्ता	-	गनोहरपुर
परगना	-	मुरादाबाद।
तहसील	-	मुरादाबाद।
जनपद	-	मुरादाबाद।

Handwritten signature

Handwritten signature



Handwritten signature
सम्बन्धित प्रभारी
मुरादाबाद विकास प्राधिकरण
मुरादाबाद

भारतीय गैर न्यायिक
भारत INDIA

रु. 500



FIVE HUNDRED
RUPEES

पाँच सौ रुपये

Rs.



INDIA NON JUDICIAL

24 APR 2024

उत्तर प्रदेश UTTAR PRADESH

AL 510747

विक्रय-विलेख

भूमि का प्रकार	-	कृषि
क्षेत्रफल गाटा सं० 238	-	0.1900 हे० में से 0.0141 हे०
क्षेत्रफल गाटा सं० 240	-	0.0250 का 2/27 भाग 0.0019 हे०
क्षेत्रफल गाटा सं० 245	-	0.1200 का 2/27 भाग 0.0088 हे०
क्षेत्रफल गाटा सं० 248	-	0.0200 का 2/27 भाग 0.0014 हे०
क्षेत्रफल गाटा सं० 181	-	0.7720 का 5/6 भाग 0.6433 हे०
कुल क्षेत्रफल	-	0.6695 हे०
ग्राम/गोहल्ला	-	मनोहरपुर
परगना	-	मुरादाबाद।
तहसील	-	मुरादाबाद।
जनपद	-	मुरादाबाद।

[Handwritten signature]

[Handwritten signature]

[Handwritten signature]
सामान्य प्रशासक
मुरादाबाद, विकास प्राधिकरण
मुरादाबाद



उत्तर प्रदेश UTTAR PRADESH

AL 510748

विक्रय-विलेख

भूमि का प्रकार	-	कृषि
क्षेत्रफल गाटा सं० 238	-	0.1900 हे० में से 0.0141 हे०
क्षेत्रफल गाटा सं० 240	-	0.0250 का 2/27 भाग 0.0019 हे०
क्षेत्रफल गाटा सं० 245	-	0.1200 का 2/27 भाग 0.0088 हे०
क्षेत्रफल गाटा सं० 248	-	0.0200 का 2/27 भाग 0.0014 हे०
क्षेत्रफल गाटा सं० 181	-	0.7720 का 5/8 भाग 0.6433 हे०
कुल क्षेत्रफल	-	0.6695 हे०
ग्राम/मोहल्ला	-	मनोहरपुर
परगना	-	मुरादाबाद।
तहसील	-	मुरादाबाद।
जनपद	-	मुरादाबाद।

[Handwritten signature]

[Handwritten signature]



[Handwritten signature]
 मुरादाबाद-विकास प्राधिकरण
 मुरादाबाद



उत्तर प्रदेश UTTAR PRADESH

AL 510749

विक्रय-विलेख

भूमि का प्रकार	-	कृषि
क्षेत्रफल गाटा सं० 238	-	0.1900 हे० में से 0.0141 हे०
क्षेत्रफल गाटा सं० 240	-	0.0250 का 2/27 भाग 0.0019 हे०
क्षेत्रफल गाटा सं० 245	-	0.1200 का 2/27 भाग 0.0088 हे०
क्षेत्रफल गाटा सं० 248	-	0.0200 का 2/27 भाग 0.0014 हे०
क्षेत्रफल गाटा सं० 181	-	0.7720 का 5/6 भाग 0.6433 हे०
कुल क्षेत्रफल	-	0.6695 हे०
ग्राम/गोहल्ला	-	मनोहरपुर
परगना	-	मुरादाबाद।
तहसील	-	मुरादाबाद।
जनपद	-	मुरादाबाद।

Qura

[Signature]



[Signature]
 मुरादाबाद विधान प्रविष्टता
 मुरादाबाद

भारतीय गैर न्यायिक
भारत INDIA

रु. 500



FIVE HUNDRED



पाँच सौ रुपये

Rs. 500

INDIA NON JUDICIAL

24 APR 2024

उत्तर प्रदेश UTTAR PRADESH

AL 510750

विक्रय-विलेख

भूमि का प्रकार	-	रुपि
क्षेत्रफल गांदा सं० 238	-	0.1900 हे० में से 0.0141 हे०
क्षेत्रफल गांदा सं० 240	-	0.0250 का 2/27 भाग 0.0019 हे०
क्षेत्रफल गांदा सं० 245	-	0.1200 का 2/27 भाग 0.0088 हे०
क्षेत्रफल गांदा सं० 248	-	0.0250 का 2/27 भाग 0.0014 हे०
क्षेत्रफल गांदा सं० 181	-	0.7720 का 5/6 भाग 0.6433 हे०
कुल क्षेत्रफल	-	0.6695 हे०
ग्राम/मोहल्ला	-	मनोहरपुर
परगना	-	मुरादाबाद।
तहसील	-	मुरादाबाद।
जनापद	-	मुरादाबाद।

Handwritten signature

Handwritten signature



Handwritten signature
सम्मान प्रभारी
मुरादाबाद विधान प्रशासक
मुरादाबाद




उत्तर प्रदेश UTTAR PRADESH

AL 510751

विक्रय-विलेख

भूमि का प्रकार	-	कृषि
क्षेत्रफल गाटा सं० 238	-	0.1900 हे० में से 0.0141 हे०
क्षेत्रफल गाटा सं० 240	-	0.0250 का 2/27 भाग 0.0019 हे०
क्षेत्रफल गाटा सं० 245	-	0.1200 का 2/27 भाग 0.0088 हे०
क्षेत्रफल गाटा सं० 248	-	0.0200 का 2/27 भाग 0.0014 हे०
क्षेत्रफल गाटा सं० 181	-	0.7720 का 5/6 भाग 0.6433 हे०
कुल क्षेत्रफल	-	0.6695 हे०
ग्राम/मोहल्ला	-	मनोहरपुर
परगना	-	मुसदाबाद।
तहसील	-	मुसदाबाद।
जनपद	-	मुसदाबाद।



मुख्य न्यायाधीश
मुख्य न्यायालय, मुसदाबाद
मुसदाबाद

भारतीय गैर न्यायिक
भारत INDIA

रु. 500



सत्यमेव जयते

FIVE HUNDRED

RUPEES

मुख्य विक्रय
मुरादाबाद

Rs. 500

पाँच सौ रुपये

INDIA NON JUDICIAL

24 APR 2024

उत्तर प्रदेश UTTAR PRADESH

AL 510752

विक्रय-विलेख

भूमि का प्रकार	-	कृषि
क्षेत्रफल गाटा सं० 238	-	0.1900 हे० में से 0.0141 हे०
क्षेत्रफल गाटा सं० 240	-	0.0250 का 2/27 भाग 0.0019 हे०
क्षेत्रफल गाटा सं० 245	-	0.1200 का 2/27 भाग 0.0088 हे०
क्षेत्रफल गाटा सं० 248	-	0.0200 का 2/27 भाग 0.0014 हे०
क्षेत्रफल गाटा सं० 181	-	0.7720 का 5/6 भाग 0.6433 हे०
कुल क्षेत्रफल	-	0.6695 हे०
ग्राम/मोहल्ला	-	मनोहरपुर
परगना	-	मुरादाबाद।
तहसील	-	मुरादाबाद।
जनपद	-	मुरादाबाद।

H. Duni

[Signature]

मनोहरपुर
मुरादाबाद विकास प्राधिकरण
मुरादाबाद




उत्तर प्रदेश UTTAR PRADESH

AL 510730

विज्ञाप-विलेख

भूमि का प्रकार	-	कृषि
क्षेत्रफल गाटा सं० 238	-	0.1900 हे० में से 0.0141 हे०
क्षेत्रफल गाटा सं० 240	-	0.0250 का 2/27 भाग 0.0019 हे०
क्षेत्रफल गाटा सं० 245	-	0.1200 का 2/27 भाग 0.0088 हे०
क्षेत्रफल गाटा सं० 248	-	0.0200 का 2/27 भाग 0.0014 हे०
क्षेत्रफल गाटा सं० 181	-	0.7720 का 5/6 भाग 0.6433 हे०
कुल क्षेत्रफल	-	0.6695 हे०
ग्राम/गोहल्ला	-	मनोहरपुर
परगना	-	मुरादाबाद।
तहसील	-	मुरादाबाद।
जनाबाद	-	मुरादाबाद।



सम्पन्न प्रभारी
मुरादाबाद विभाग प्राधिकरण
मुरादाबाद

भारतीय गैर न्यायिक
भारत INDIA

रु. 500



FIVE HUNDRED



पाँच सौ रुपये

सत्यमेव जयते

Rs.

INDIA NON JUDICIAL

24 APR 2024

उत्तर प्रदेश UTTAR PRADESH

AL 510731

विक्रय-विलेख

भूमि का प्रकार	-	कृषि
क्षेत्रफल गाटा सं० 238	-	0.1900 हे० में से 0.0141 हे०
क्षेत्रफल गाटा सं० 240	-	0.0250 का 2/27 भाग 0.0019 हे०
क्षेत्रफल गाटा सं० 245	-	0.1200 का 2/27 भाग 0.0088 हे०
क्षेत्रफल गाटा सं० 248	-	0.0200 का 2/27 भाग 0.0014 हे०
क्षेत्रफल गाटा सं० 181	-	0.7720 का 5/6 भाग 0.6433 हे०
कुल क्षेत्रफल	-	0.6695 हे०
ग्राम/भोहल्ला	-	मनोहरपुर
परगना	-	मुरादाबाद।
तहसील	-	मुरादाबाद।
जनपद	-	मुरादाबाद।



समयांत प्रभारी
मुरादाबाद विकास प्राधिकरण
मुरादाबाद



उत्तर प्रदेश UTTAR PRADESH

AL 510732

विवरण-विलेख

भूमि का प्रकार	-	कृषि
क्षेत्रफल गाटा सं० 238	-	0.1900 हे० में से 0.0141 हे०
क्षेत्रफल गाटा सं० 240	-	0.0250 का 2/27 भाग 0.0019 हे०
क्षेत्रफल गाटा सं० 245	-	0.1200 का 2/27 भाग 0.0088 हे०
क्षेत्रफल गाटा सं० 248	-	0.0200 का 2/27 भाग 0.0014 हे०
क्षेत्रफल गाटा सं० 181	-	0.7720 का 5/6 भाग 0.6433 हे०
कुल क्षेत्रफल	-	0.6695 हे०
ग्राम/गोहल्ला	-	मनोहरपुर
परगना	-	मुरादाबाद।
तहसील	-	मुरादाबाद।
जनपद	-	मुरादाबाद।

सम्मान प्रभारी
 मुरादाबाद विकास प्राधिकरण
 मुरादाबाद

भारतीय गैर न्यायिक
भारत INDIA

रु. 500



FIVE HUNDRED
M M
M M

पाँच सौ रुपये

सत्यमेव जयोते

Rs. 500

INDIA NON JUDICIAL

24 APR 2024

उत्तर प्रदेश UTTAR PRADESH

AL 510733

विक्रय-गिरेख

भूमि का प्रकार	-	कृषि
क्षेत्रफल गाटा सं० 238	-	0.1900 हे० में से 0.0141 हे०
क्षेत्रफल गाटा सं० 240	-	0.0250 का 2/27 भाग 0.0019 हे०
क्षेत्रफल गाटा सं० 245	-	0.1200 का 2/27 भाग 0.0088 हे०
क्षेत्रफल गाटा सं० 248	-	0.0200 का 2/27 भाग 0.0014 हे०
क्षेत्रफल गाटा सं० 181	-	0.7720 का 5/6 भाग 0.6433 हे०
कुल क्षेत्रफल	-	0.6695 हे०
ग्राम/गोहल्ला	-	मनोहरपुर
परगना	-	मुरादाबाद।
तहसील	-	मुरादाबाद।
जनपद	-	मुरादाबाद।

मुरादाबाद विधान प्रविनतण
मुरादाबाद

भारतीय गैर न्यायिक
भारत INDIA

रु. 500



FIVE HUNDRED



पाँच सौ रुपये

सत्यमेव जयते

Rs. 500

INDIA NON JUDICIAL

24 APR 2024

उत्तर प्रदेश UTTAR PRADESH

AL 510734

विक्रय-विलेख

भूमि का प्रकार	-	कृषि
क्षेत्रफल गाटा सं० 238	-	0.1900 हे० में से 0.0141 हे०
क्षेत्रफल गाटा सं० 240	-	0.0250 का 2/27 भाग 0.0019 हे०
क्षेत्रफल गाटा सं० 245	-	0.1200 का 2/27 भाग 0.0088 हे०
क्षेत्रफल गाटा सं० 248	-	0.0200 का 2/27 भाग 0.0014 हे०
क्षेत्रफल गाटा सं० 181	-	0.7720 का 5/8 भाग 0.6433 हे०
कुल क्षेत्रफल	-	0.6695 हे०
ग्राम/मोहल्ला	-	मनोहरपुर
परगना	-	मुसदाबाद।
तहसील	-	मुसदाबाद।
जनपद	-	मुसदाबाद।

11

11

सम्यक्ति प्रभारी
मुसदाबाद विकास प्राधिकरण
मुसदाबाद

भारतीय गैर न्यायिक
भारत INDIA

रु. 500



FIVE HUNDRED
RUPEES
M M
Rs. 500

पाँच सौ रुपये

सत्यमेव जयते

INDIA NON JUDICIAL

24 APR 2024

उत्तर प्रदेश UTTAR PRADESH

AL 510735

विक्रय-विलेख

भूमि का प्रकार	-	कृषि
क्षेत्रफल गाटा सं० 238	-	0.1900 हे० में से 0.0141 हे०
क्षेत्रफल गाटा सं० 240	-	0.0250 का 2/27 भाग 0.0019 हे०
क्षेत्रफल गाटा सं० 245	-	0.1200 का 2/27 भाग 0.0088 हे०
क्षेत्रफल गाटा सं० 248	-	0.0200 का 2/27 भाग 0.0014 हे०
क्षेत्रफल गाटा सं० 181	-	0.7720 का 5/6 भाग 0.6433 हे०
कुल क्षेत्रफल	-	0.6695 हे०
ग्राम/गोहल्ला	-	मनोहरपुर
परगना	-	मुरादाबाद।
तहसील	-	मुरादाबाद।
जनपद	-	मुरादाबाद।

Handwritten signature

Handwritten signature



Handwritten signature
समानि प्रभारी
मुरादाबाद विकास प्राधिकरण
मुरादाबाद

भारतीय गैर न्यायिक
भारत INDIA

रु. 500



FIVE HUNDRED



पाँच सौ रुपये

RS. 500

INDIA NON JUDICIAL

24 APR 2024

उत्तर प्रदेश UTTAR PRADESH

AL 510736

विक्रय-विलेख

भूमि का प्रकार	-	फ़ुटि
क्षेत्रफल गाटा सं० 238	-	0.1900 हे० में से 0.0141 हे०
क्षेत्रफल गाटा सं० 240	-	0.0250 का 2/27 भाग 0.0019 हे०
क्षेत्रफल गाटा सं० 245	-	0.1200 का 2/27 भाग 0.0088 हे०
क्षेत्रफल गाटा सं० 248	-	0.0200 का 2/27 भाग 0.0014 हे०
क्षेत्रफल गाटा सं० 181	-	0.7720 का 5/6 भाग 0.6433 हे०
कुल क्षेत्रफल	-	0.6695 हे०
ग्राम/गोठल्ला	-	गनोहरपुर
परगना	-	मुरादाबाद।
तहसील	-	मुरादाबाद।
जन्मपद	-	मुरादाबाद।



सम्पत्ति प्रभारी
मुरादाबाद विकास प्राधिकरण
मुरादाबाद

भारतीय गैर न्यायिक
भारत INDIA

रु. 500



FIVE HUNDRED

पाँच सौ रुपये

RS 500

INDIA NON JUDICIAL

24 APR 2024

उत्तर प्रदेश UTTAR PRADESH

AL 510737

विक्रय-विलेख

भूमि का प्रकार	-	कृषि
क्षेत्रफल गाटा सं० 238	-	0.1900 हे० में से 0.0141 हे०
क्षेत्रफल गाटा सं० 240	-	0.0250 का 2/27 भाग 0.0019 हे०
क्षेत्रफल गाटा सं० 245	-	0.1200 का 2/27 भाग 0.0088 हे०
क्षेत्रफल गाटा सं० 248	-	0.0200 का 2/27 भाग 0.0014 हे०
क्षेत्रफल गाटा सं० 181	-	0.7720 का 5/6 भाग 0.6433 हे०
कुल क्षेत्रफल	-	0.6695 हे०
ग्राम/गोहल्ला	-	मनोहरपुर
परगना	-	मुसदाबाद।
तहसील	-	मुसदाबाद।
जनपद	-	मुसदाबाद।



सम्पत्ति प्रभारी
मुसदाबाद विकास प्राधिकरण
मुसदाबाद



उत्तर प्रदेश UTTAR PRADESH

AL 510738

विक्रय-विलेख

भूमि का प्रकार	-	खेती
क्षेत्रफल गाटा सं० 238	-	0.1980 हे० में से 0.0141 हे०
क्षेत्रफल गाटा सं० 240	-	0.0250 का 2/27 भाग 0.0019 हे०
क्षेत्रफल गाटा सं० 245	-	0.1260 का 2/27 भाग 0.0088 हे०
क्षेत्रफल गाटा सं० 248	-	0.0200 का 2/27 भाग 0.0014 हे०
क्षेत्रफल गाटा सं० 181	-	0.7720 का 5/6 भाग 0.6433 हे०
कुल क्षेत्रफल	-	0.6695 हे०
ग्राम/मोहल्ला	-	गनोहरपुर
परगना	-	मुरादाबाद।
तहसील	-	मुरादाबाद।
जगपद	-	मुरादाबाद।



सम्पत्ति प्रभार
मुरादाबाद विधान प्रशासक
मुरादाबाद



उत्तर प्रदेश UTTAR PRADESH

AL 510739

विक्रय-विलेख

भूमि का प्रकार	-	भूमि
क्षेत्रफल गाटा सं० 238	-	0.1900 हे० में से 0.0141 हे०
क्षेत्रफल गाटा सं० 240	-	0.0250 का 2/27 भाग 0.0019 हे०
क्षेत्रफल गाटा सं० 245	-	0.1200 का 2/27 भाग 0.0088 हे०
क्षेत्रफल गाटा सं० 248	-	0.0200 का 2/27 भाग 0.0014 हे०
क्षेत्रफल गाटा सं० 181	-	0.7720 का 5/6 भाग 0.6433 हे०
कुल क्षेत्रफल	-	0.6695 हे०
ग्राम/गोहल्ला	-	गनोहरपुर
परगना	-	मुरादाबाद।
तहसील	-	मुरादाबाद।
जनपद	-	मुरादाबाद।

[Handwritten signature]



[Handwritten signature]



[Handwritten signature]
 सम्मति प्रभारी
 मुरादाबाद विकास प्राधिकरण
 मुरादाबाद

भारतीय गैर न्यायिक
भारत INDIA

रु. 500



FIVE HUNDRED
RUPEES

पाँच सौ रुपये

Rs. 500

INDIA NON JUDICIAL

24 APR 2024

उत्तर प्रदेश UTTAR PRADESH

AL 510740

विक्रय-गिरेख

भूमि का प्रकार	-	कृषि
क्षेत्रफल गाटा सं० 238	-	0.1900 हे० में से 0.0141 हे०
क्षेत्रफल गाटा सं० 240	-	0.0250 का 2/27 भाग 0.0019 हे०
क्षेत्रफल गाटा सं० 245	-	0.1200 का 2/27 भाग 0.0088 हे०
क्षेत्रफल गाटा सं० 248	-	0.0200 का 2/27 भाग 0.0014 हे०
क्षेत्रफल गाटा सं० 181	-	0.7720 का 5/6 भाग 0.6433 हे०
कुल क्षेत्रफल	-	0.6695 हे०
ग्राम/गोहल्ला	-	मनोहरपुर
परगना	-	मुरादाबाद।
तहसील	-	मुरादाबाद।
जनपद	-	मुरादाबाद।

Handwritten signature



Handwritten signature



सम्मान प्रदान
मुरादाबाद विकास प्राधिकरण
मुरादाबाद



उत्तर प्रदेश UTTAR PRADESH

GR 221683

विक्रय-विलेख

भूमि का प्रकार	-	कृषि
क्षेत्रफल गाटा सं० 238	-	0.1900 हे० में से 0.0141 हे०
क्षेत्रफल गाटा सं० 240	-	0.0250 का 2/27 भाग 0.0019 हे०
क्षेत्रफल गाटा सं० 245	-	0.1200 का 2/27 भाग 0.0088 हे०
क्षेत्रफल गाटा सं० 248	-	0.0200 का 2/27 भाग 0.0014 हे०
क्षेत्रफल गाटा सं० 181	-	0.7720 का 5/6 भाग 0.6433 हे०
कुल क्षेत्रफल	-	0.6695 हे०
ग्राम/मोहल्ला	-	मनोहरपुर
परगना	-	मुसदाबाद।
तहसील	-	मुसदाबाद।
जनापद	-	मुसदाबाद।



सम्पत्ति प्रभारी
मुसदाबाद विक्रय प्रशासक
मुसदाबाद



उत्तर प्रदेश UTTAR PRADESH

GR 221684

विक्रय-विलेख

भूमि का प्रकार	-	क्षुभि
क्षेत्रफल गाटा सं० 238	-	0.1900 हे० में से 0.0141 हे०
क्षेत्रफल गाटा सं० 240	-	0.0250 का 2/27 भाग 0.0019 हे०
क्षेत्रफल गाटा सं० 245	-	0.1200 का 2/27 भाग 0.0088 हे०
क्षेत्रफल गाटा सं० 248	-	0.0200 का 2/27 भाग 0.0014 हे०
क्षेत्रफल गाटा सं० 181	-	0.7720 का 5/6 भाग 0.6433 हे०
कुल क्षेत्रफल	-	0.6695 हे०
ग्राम/गोहल्ला	-	गनोहरपुर
परगना	-	मुरादाबाद।
तहसील	-	मुरादाबाद।
जम्मा	-	मुरादाबाद।

Handwritten signature

Handwritten signature

सम्पत्ति प्रभाती
मुरादाबाद तहसील प्रशासक
मुरादाबाद




उत्तर प्रदेश UTTAR PRADESH

GR 221685

विक्रम-विलेख

भूमि का प्रकार	-	कृषि
क्षेत्रफल गाटा र/0 238	-	0.1900 हे0 में से 0.0141 हे0
क्षेत्रफल गाटा र/0 240	-	0.0250 का 2/27 भाग 0.0019 हे0
क्षेत्रफल गाटा र/0 245	-	0.1200 का 2/27 भाग 0.0088 हे0
क्षेत्रफल गाटा र/0 248	-	0.0200 का 2/27 भाग 0.0014 हे0
क्षेत्रफल गाटा र/0 181	-	0.7720 का 5/6 भाग 0.6433 हे0
फुल क्षेत्रफल	-	0.6895 हे0
ग्राम/गोदल्ला	-	मनोहरपुर
परगना	-	मुसदाबाद।
तहसील	-	मुसदाबाद।
जगपद	-	मुसदाबाद।

[Handwritten Signature]



[Handwritten Signature]
 मुसदाबाद विकास
 मुसदाबाद



उत्तर प्रदेश UTTAR PRADESH

GR 221686

विवरण-विलेख

भूमि का प्रकार	-	खुपि
क्षेत्रफल गाटा सं० 238	-	0.1900 हे० में से 0.0141 हे०
क्षेत्रफल गाटा सं० 240	-	0.0250 का 2/27 भाग 0.0019 हे०
क्षेत्रफल गाटा सं० 245	-	0.1200 का 2/27 भाग 0.0088 हे०
क्षेत्रफल गाटा सं० 248	-	0.0200 का 2/27 भाग 0.0014 हे०
क्षेत्रफल गाटा सं० 181	-	0.7720 का 5/6 भाग 0.6433 हे०
कुल क्षेत्रफल	-	0.6695 हे०
ग्राम/गोहल्ला	-	मनोहरपुर
परगना	-	मुरादाबाद।
तहसील	-	मुरादाबाद।
जनपद	-	मुरादाबाद।

Diya



सामानि इमारत
मुरादाबाद विभाग प्राधिकरण
मुरादाबाद



उत्तर प्रदेश UTTAR PRADESH

GR 221687

विक्रय-विलेख

भूमि का प्रकार	-	खूनि
क्षेत्रफल गाटा सं० 238	-	0.1900 हे० में से 0.0141 हे०
क्षेत्रफल गाटा सं० 240	-	0.0250 का 2/27 भाग 0.0019 हे०
क्षेत्रफल गाटा सं० 245	-	0.1200 का 2/27 भाग 0.0088 हे०
क्षेत्रफल गाटा सं० 248	-	0.0200 का 2/27 भाग 0.0014 हे०
क्षेत्रफल गाटा सं० 181	-	0.7720 का 5/6 भाग 0.6433 हे०
कुल क्षेत्रफल	-	0.6695 हे०
ग्राम/मोहल्ला	-	मगोहरपुर
परगना	-	मुरादाबाद।
सहसील	-	मुरादाबाद।
जगन्ध	-	मुरादाबाद।



समस्त प्रभारी
मुरादाबाद विधानसभा प्राधिकरण
मुरादाबाद



उत्तर प्रदेश UTTAR PRADESH

GR 221688

विक्रय-विलेख

भूमि का प्रकार	-	कृषि
क्षेत्रफल गाटा सं० 238	-	0.1900 हे० में से 0.0141 हे०
क्षेत्रफल गाटा सं० 240	-	0.0250 का 2/27 भाग 0.0019 हे०
क्षेत्रफल गाटा सं० 245	-	0.1200 का 2/27 भाग 0.0088 हे०
क्षेत्रफल गाटा सं० 248	-	0.0200 का 2/27 भाग 0.0014 हे०
क्षेत्रफल गाटा सं० 181	-	0.7720 का 5/6 भाग 0.6433 हे०
कुल क्षेत्रफल	-	0.6695 हे०
ग्राम/मोहल्ला	-	मनोहरपुर
परगना	-	मुरादाबाद।
तहसील	-	मुरादाबाद।
जमपाद	-	मुरादाबाद।

Handwritten signature



Handwritten signature
 राज्य प्रमुख
 मुरादाबाद विभाग प्रशासक
 मुरादाबाद



उत्तर प्रदेश UTTAR PRADESH

GR 221689

विक्रय-विलेख

भूमि का प्रकार	-	शृषि
क्षेत्रफल गाटा सं० 238	-	0.1900 हे० में से 0.0141 हे०
क्षेत्रफल गाटा सं० 240	-	0.0250 का 2/27 भाग 0.0019 हे०
क्षेत्रफल गाटा सं० 245	-	0.1200 का 2/27 भाग 0.0088 हे०
क्षेत्रफल गाटा सं० 248	-	0.0200 का 2/27 भाग 0.0014 हे०
क्षेत्रफल गाटा सं० 181	-	0.7720 का 5/6 भाग 0.6433 हे०
कुल क्षेत्रफल	-	0.6695 हे०
ग्राम/मोहल्ला	-	मनोहरपुर
परगना	-	मुरादाबाद।
तहसील	-	मुरादाबाद।
जनपद	-	मुरादाबाद।

[Handwritten Signature]



[Handwritten Signature]



[Handwritten Signature]

सम्पत्ति प्रशासक
मुरादाबाद विकास अधिकारण
मुरादाबाद



उत्तर प्रदेश UTTAR PRADESH

GR 221690

विक्रय-विलेख

भूमि का प्रकार	-	क्षेत्र
क्षेत्रफल गाटा सं० 238	-	0.1900 हे० में से 0.0141 हे०
क्षेत्रफल गाटा सं० 240	-	0.0250 का 2/27 भाग 0.0010 हे०
क्षेत्रफल गाटा सं० 245	-	0.1200 का 2/27 भाग 0.0088 हे०
क्षेत्रफल गाटा सं० 248	-	0.0200 का 2/27 भाग 0.0014 हे०
क्षेत्रफल गाटा सं० 181	-	0.7720 का 5/8 भाग 0.4833 हे०
कुल क्षेत्रफल	-	0.6695 हे०
ग्राम/मोहल्ला	-	मनोहरपुर
परगना	-	मुरादाबाद।
तहसील	-	मुरादाबाद।
जमका	-	मुरादाबाद।

[Handwritten signature]

[Handwritten signature]

[Handwritten signature]

[Handwritten signature]
 मुरादाबाद विकास प्राधिकरण
 मुरादाबाद



उत्तर प्रदेश UTTAR PRADESH

GR 221691

विक्रय-विलेख

भूमि का प्रकार	-	कृषि
क्षेत्रफल गाटा सं० 238	-	0.1900 हे० में से 0.0141 हे०
क्षेत्रफल गाटा सं० 240	-	0.0250 का 2/27 भाग 0.0019 हे०
क्षेत्रफल गाटा सं० 245	-	0.1200 का 2/27 भाग 0.0088 हे०
क्षेत्रफल गाटा सं० 248	-	0.0200 का 2/27 भाग 0.0014 हे०
क्षेत्रफल गाटा सं० 181	-	0.7720 का 5/6 भाग 0.6433 हे०
कुल क्षेत्रफल	-	0.6695 हे०
ग्राम/मोहल्ला	-	मन्गोहरपुर
परगना	-	मुरादाबाद।
सहसील	-	मुरादाबाद।
जामाद	-	मुरादाबाद।



मुरादाबाद, दिनांक 24 अप्रैल 2024
मुरादाबाद



उत्तर प्रदेश UTTAR PRADESH

GR 221692

विहय-विलेख

भूमि का प्रकार	-	वृषि
क्षेत्रफल गाटा सं० 238	-	0.1900 हे० में से 0.0141 हे०
क्षेत्रफल गाटा सं० 240	-	0.0250 का 2/27 भाग 0.0019 हे०
क्षेत्रफल गाटा सं० 245	-	0.1200 का 2/27 भाग 0.0088 हे०
क्षेत्रफल गाटा सं० 248	-	0.0200 का 2/27 भाग 0.0014 हे०
क्षेत्रफल गाटा सं० 181	-	0.7720 का 5/6 भाग 0.6433 हे०
कुल क्षेत्रफल	-	0.6695 हे०
ग्राम/मोहल्ला	-	मनोहरपुर
परगना	-	मुरादाबाद।
तहसील	-	मुरादाबाद।
जनापद	-	मुरादाबाद।

(Handwritten signature)

(Handwritten signature)



समर्थक प्रभारी
मुरादाबाद विभाग प्राधिकरण
मुरादाबाद



उत्तर प्रदेश UTTAR PRADESH

GR 221693

विक्रय-विलेख

भूमि का प्रकार	-	कृषि
क्षेत्रफल गांठा सं० 238	-	0.1900 हे० में से 0.0141 हे०
क्षेत्रफल गांठा सं० 240	-	0.0250 का 2/27 भाग 0.0019 हे०
क्षेत्रफल गांठा सं० 245	-	0.1200 का 2/27 भाग 0.0088 हे०
क्षेत्रफल गांठा सं० 248	-	0.0200 का 2/27 भाग 0.0014 हे०
क्षेत्रफल गांठा सं० 181	-	0.7720 का 5/6 भाग 0.6433 हे०
कुल क्षेत्रफल	-	0.6695 हे०
ग्राम/मोहल्ला	-	मनोहरपुर
परगना	-	मुसादाबाद।
तहसील	-	मुसादाबाद।
जनपद	-	मुसादाबाद।

[Handwritten signature]

[Handwritten signature]

[Handwritten signature]
 मुसादाबाद, विक्रय-विलेख प्रमाणिका
 मुसादाबाद

भारतीय गैर न्यायिक

एक सौ रुपये

Rs. 100

रु. 100



HUNDRED



भारत INDIA
INDIA NON JUDICIAL

24 APR 2024

उत्तर प्रदेश UTTAR PRADESH

GR 221694

विक्रय-विलेख

भूमि का प्रकार	-	कृषि
क्षेत्रफल गाटा सं० 238	-	0.1900 हे० में से 0.0141 हे०
क्षेत्रफल गाटा सं० 240	-	0.0250 का 2/27 भाग 0.0019 हे०
क्षेत्रफल गाटा सं० 245	-	0.1200 का 2/27 भाग 0.0088 हे०
क्षेत्रफल गाटा सं० 248	-	0.0300 का 2/27 भाग 0.0014 हे०
क्षेत्रफल गाटा सं० 181	-	0.7720 का 5/6 भाग 0.6433 हे०
कुल क्षेत्रफल	-	0.6695 हे०
ग्राम/मोहल्ला	-	मनोहरपुर
परगना	-	मुरादाबाद।
तहसील	-	मुरादाबाद।
जनाबद	-	मुरादाबाद।

Quni



मुरादाबाद विधान प्रधिकारण
मुरादाबाद



उत्तर प्रदेश UTTAR PRADESH

GR 221695

विक्रय-विलेख

भूमि का प्रकार	-	कृषि
क्षेत्रफल गांठा सं० 238	-	0.1900 हे० में से 0.0141 हे०
क्षेत्रफल गांठा सं० 240	-	0.0250 का 2/27 भाग 0.0019 हे०
क्षेत्रफल गांठा सं० 245	-	0.1200 का 2/27 भाग 0.0088 हे०
क्षेत्रफल गांठा सं० 248	-	0.0200 का 2/27 भाग 0.0014 हे०
क्षेत्रफल गांठा सं० 181	-	0.7720 का 5/6 भाग 0.6433 हे०
कुल क्षेत्रफल	-	0.6695 हे०
ग्राम/मोहल्ला	-	मनोहरपुर
परगना	-	मुरादाबाद।
तहसील	-	मुरादाबाद।
जनपद	-	मुरादाबाद।

[Handwritten signature]



[Handwritten signature]
 मुरादाबाद, विद्यमान प्राधिकरण
 मुरादाबाद



उत्तर प्रदेश UTTAR PRADESH

GR 221696

विक्रय-विलेख

भूमि का प्रकार	-	कृषि
क्षेत्रफल गाटा सं० 238	-	0.1800 हे० में से 0.0141 हे०
क्षेत्रफल गाटा सं० 240	-	0.0250 का 2/27 भाग 0.0019 हे०
क्षेत्रफल गाटा सं० 245	-	0.1200 का 2/27 भाग 0.0088 हे०
क्षेत्रफल गाटा सं० 248	-	0.0200 का 2/27 भाग 0.0014 हे०
क्षेत्रफल गाटा सं० 181	-	0.7720 का 5/6 भाग 0.6433 हे०
कुल क्षेत्रफल	-	0.6695 हे०
ग्राम/मोहल्ला	-	मनोहरपुर
परगना	-	मुरादाबाद।
तहसील	-	मुरादाबाद।
जमगाह	-	मुरादाबाद।

Handwritten signature

Handwritten signature



मुरादाबाद विकास प्राधिकरण
मुरादाबाद



उत्तर प्रदेश UTTAR PRADESH

24-APR-2016
GR 221697

विक्रय-विलेख

भूमि भा प्रकार	-	वृषि
क्षेत्रफल गाटा सं० 238	-	0.1900 हे० में से 0.0141 हे०
क्षेत्रफल गाटा सं० 240	-	0.0250 का 2/27 भाग 0.0019 हे०
क्षेत्रफल गाटा सं० 245	-	0.1200 का 2/27 भाग 0.0088 हे०
क्षेत्रफल गाटा सं० 248	-	0.0200 का 2/27 भाग 0.0014 हे०
क्षेत्रफल गाटा सं० 181	-	0.7720 का 5/6 भाग 0.6433 हे०
कुल क्षेत्रफल	-	0.6695 हे०
ग्राम/मोहल्ला	-	मनोहरपुर
परगना	-	मुरादाबाद।
तहसील	-	मुरादाबाद।
जनपद	-	मुरादाबाद।



मुरादाबाद विकास प्राधिकरण
मुरादाबाद



उत्तर प्रदेश UTTAR PRADESH

GR 221698

विक्रय-विलेख

भूमि का प्रकार	-	कृषि
क्षेत्रफल गाटा सं० 238	-	0.1900 हे० में से 0.0141 हे०
क्षेत्रफल गाटा सं० 240	-	0.0250 का 2/27 भाग 0.0019 हे०
क्षेत्रफल गाटा सं० 245	-	0.1200 का 2/27 भाग 0.0088 हे०
क्षेत्रफल गाटा सं० 248	-	0.0200 का 2/27 भाग 0.0014 हे०
क्षेत्रफल गाटा सं० 181	-	0.7720 का 5/6 भाग 0.6433 हे०
कुल क्षेत्रफल	-	0.6895 हे०
ग्राम/मोहल्ला	-	मनोहरपुर
परगना	-	मुरादाबाद।
तहसील	-	मुरादाबाद।
जनपद	-	मुरादाबाद।

[Handwritten signature]

[Handwritten signature]

[Handwritten signature]
 मुरादाबाद, विक्रय का दस्तावेज
 मुरादाबाद



उत्तर प्रदेश UTTAR PRADESH

GR 221699

विक्रय-गिलेख

भूमि का प्रकार	-	खूँपि
क्षेत्रफल गाटा सं० 238	-	0.1900 हे० में से 0.0141 हे०
क्षेत्रफल गाटा सं० 240	-	0.0250 का 2/27 भाग 0.0019 हे०
क्षेत्रफल गाटा सं० 245	-	0.1200 का 2/27 भाग 0.0088 हे०
क्षेत्रफल गाटा सं० 248	-	0.0200 का 2/27 भाग 0.0014 हे०
क्षेत्रफल गाटा सं० 181	-	0.7720 का 5/6 भाग 0.6433 हे०
कुल क्षेत्रफल	-	0.6695 हे०
ग्राम/गोहस्ता	-	मनोहरपुर
परगना	-	मुरादाबाद।
तहसील	-	मुरादाबाद।
जनपद	-	मुरादाबाद।

[Handwritten signature]



[Handwritten signature]
 मुरादाबाद, विक्रय प्रमाणिका
 मुरादाबाद



उत्तर प्रदेश UTTAR PRADESH

GR 221700

विक्रय-विलेख

भूमि का प्रकार	-	कृषि
क्षेत्रफल गाटा सं० 238	-	0.1900 हे० में से 0.0141 हे०
क्षेत्रफल गाटा सं० 240	-	0.0250 का 2/27 भाग 0.0019 हे०
क्षेत्रफल गाटा सं० 245	-	0.1200 का 2/27 भाग 0.0088 हे०
क्षेत्रफल गाटा सं० 248	-	0.0200 का 2/27 भाग 0.0014 हे०
क्षेत्रफल गाटा सं० 181	-	0.7720 का 5/6 भाग 0.6433 हे०
कुल क्षेत्रफल	-	0.6695 हे०
ग्राम/मोहल्ला	-	मनोहरपुर
परगना	-	मुरादाबाद।
तहसील	-	मुरादाबाद।
जमघट	-	मुरादाबाद।

[Handwritten signature]

[Handwritten signature]



[Handwritten signature]
 मुरादाबाद निवासी
 मुरादाबाद

भारतीय गैर न्यायिक

एक सौ रुपये

Rs. 100

रु. 100



भारत INDIA
INDIA NON JUDICIAL

24 APR 2024

उत्तर प्रदेश UTTAR PRADESH

GR 221751

विक्रय-विलेख

भूमि का प्रकार	-	शुद्धि
क्षेत्रफल गाटा सं० 238	-	0.1900 हे० में से 0.0141 हे०
क्षेत्रफल गाटा सं० 240	-	0.0250 का 2/27 भाग 0.0019 हे०
क्षेत्रफल गाटा सं० 245	-	0.1200 का 2/27 भाग 0.0088 हे०
क्षेत्रफल गाटा सं० 248	-	0.0200 का 2/27 भाग 0.0014 हे०
क्षेत्रफल गाटा सं० 181	-	0.7720 का 5/6 भाग 0.6433 हे०
कुल क्षेत्रफल	-	0.6695 हे०
ग्राम/मोहल्ला	-	मनोहरपुर
परगना	-	मुरादाबाद।
तहसील	-	मुरादाबाद।
जनाबद	-	मुरादाबाद।

मुख्य सेक्रेटिया
मुरादाबाद विभाग, मुरादाबाद



उत्तर प्रदेश UTTAR PRADESH

GR 221752

विक्रय-विलेख

भूमि का प्रकार	-	कृषि
क्षेत्रफल गांटा सं० 238	-	0.1900 हे० में से 0.0141 हे०
क्षेत्रफल गांटा सं० 240	-	0.0250 का 2/27 भाग 0.0019 हे०
क्षेत्रफल गांटा सं० 245	-	0.1200 का 2/27 भाग 0.0088 हे०
क्षेत्रफल गांटा सं० 248	-	0.0200 का 2/27 भाग 0.0014 हे०
क्षेत्रफल गांटा सं० 181	-	0.7729 का 5/6 भाग 0.6433 हे०
कुल क्षेत्रफल	-	0.6695 हे०
ग्राम/भोहल्ला	-	मनोहरपुर
परगना	-	मुरादाबाद।
तहसील	-	मुरादाबाद।
जनाबद	-	मुरादाबाद।

[Handwritten Signature]



[Handwritten Signature]
 मुरादाबाद, मुरादाबाद जिला
 मुरादाबाद



उत्तर प्रदेश UTTAR PRADESH

GR 221753

विक्रय-विलेख

भूमि का प्रकार	-	शुद्ध
क्षेत्रफल गांठों में 238	-	0.1900 हे० से० 0.0141 हे०
क्षेत्रफल गांठों में 240	-	0.0250 का 2/27 भाग 0.0019 हे०
क्षेत्रफल गांठों में 245	-	0.1200 का 2/27 भाग 0.0088 हे०
क्षेत्रफल गांठों में 248	-	0.0200 का 2/27 भाग 0.0014 हे०
क्षेत्रफल गांठों में 181	-	0.7720 का 5/6 भाग 0.6433 हे०
कुल क्षेत्रफल	-	0.6695 हे०
ग्राम/मोहल्ला	-	मनोहरपुर
परगना	-	मुन्दाबाद
सहरीला	-	मुन्दाबाद
तहसील	-	मुन्दाबाद

मुन्दाबाद विकास अधिकारी
 मुन्दाबाद



उत्तर प्रदेश UTTAR PRADESH

GR 221754

विक्रय-पिलेख

भूमि का प्रकार	-	कृषि
क्षेत्रफल गाटा सं० 238	-	0.1900 हे० में से 0.0141 हे०
क्षेत्रफल गाटा सं० 240	-	0.0250 का 2/27 भाग 0.0019 हे०
क्षेत्रफल गाटा सं० 245	-	0.1200 का 2/27 भाग 0.0088 हे०
क्षेत्रफल गाटा सं० 248	-	0.0200 का 2/27 भाग 0.0014 हे०
क्षेत्रफल गाटा सं० 181	-	0.7720 का 5/6 भाग 0.6433 हे०
कुल क्षेत्रफल	-	0.6695 हे०
ग्राम/मोहल्ला	-	गन्धोहरपुर
परगना	-	मुरादाबाद।
तहसील	-	मुरादाबाद।
जनापद	-	मुरादाबाद।

[Handwritten signature]

[Handwritten signature]



[Handwritten signature]
 मुरादाबाद विकास प्राधिकरण
 मुरादाबाद



उत्तर प्रदेश UTTAR PRADESH

GR 221755

विक्रय-विलेख

भूमि का प्रकार	-	कृषि
क्षेत्रफल गाटा सं० 238	-	0.1900 हे० में से 0.0141 हे०
क्षेत्रफल गाटा सं० 240	-	0.0250 का 2/27 भाग 0.0019 हे०
क्षेत्रफल गाटा सं० 245	-	0.1200 का 2/27 भाग 0.0088 हे०
क्षेत्रफल गाटा सं० 248	-	0.0200 का 2/27 भाग 0.0014 हे०
क्षेत्रफल गाटा सं० 181	-	0.7720 का 5/6 भाग 0.6433 हे०
कुल क्षेत्रफल	-	0.6695 हे०
ग्राम/मोहल्ला	-	मनोहरपुर
परगना	-	मुरादाबाद।
तहसील	-	मुरादाबाद।
जनपद	-	मुरादाबाद।



सम्पत्ति विभागी
मुरादाबाद विकास प्राधिकरण
मुरादाबाद



उत्तर प्रदेश UTTAR PRADESH

GR 221756

विक्रय-विलेख

भूमि का प्रकार	-	कृषि
क्षेत्रफल गाटा सं० 238	-	0.1900 हे० में से 0.0141 हे०
क्षेत्रफल गाटा सं० 240	-	0.0250 का 2/27 भाग 0.0019 हे०
क्षेत्रफल गाटा सं० 245	-	0.1200 का 2/27 भाग 0.0088 हे०
क्षेत्रफल गाटा सं० 248	-	0.0200 का 2/27 भाग 0.0014 हे०
क्षेत्रफल गाटा सं० 181	-	0.7720 का 5/6 भाग 0.6433 हे०
कुल क्षेत्रफल	-	0.6695 हे०
ग्राम/मोहल्ला	-	मनोहरपुर
परगना	-	मुरादाबाद।
तहसील	-	मुरादाबाद।
जनपद	-	मुरादाबाद।

[Handwritten signature]

[Handwritten signature]



[Handwritten signature]
 मुरादाबाद विकास प्राधिकरण
 मुरादाबाद



उत्तर प्रदेश UTTAR PRADESH

GR 221757

विक्रम-विलेख

भूमि का प्रकार	-	कृषि
क्षेत्रफल गाटा सं० 238	-	0.1900 हे० में से 0.0141 हे०
क्षेत्रफल गाटा सं० 240	-	0.0250 का 2/27 भाग 0.0019 हे०
क्षेत्रफल गाटा सं० 245	-	0.1200 का 2/27 भाग 0.0088 हे०
क्षेत्रफल गाटा सं० 248	-	0.0200 का 2/27 भाग 0.0014 हे०
क्षेत्रफल गाटा सं० 181	-	0.7720 का 5/6 भाग 0.6433 हे०
कुल क्षेत्रफल	-	0.6695 हे०
ग्राम/मोहल्ला	-	मनोहरपुर
परगना	-	मुरादाबाद।
तहसील	-	मुरादाबाद।
जनपद	-	मुरादाबाद।

[Handwritten signature]

[Handwritten signature]



[Handwritten signature]
 मुरादाबाद विकास प्राधिकरण
 मुरादाबाद



उत्तर प्रदेश UTTAR PRADESH

GR 221758

विक्रय-विलेख

भूमि का प्रकार	-	क्षुपि
क्षेत्रफल गाटा सं० 238	-	0.1900 हे० में से 0.0141 हे०
क्षेत्रफल गाटा सं० 240	-	0.0250 का 2/27 भाग 0.0019 हे०
क्षेत्रफल गाटा सं० 245	-	0.1200 का 2/27 भाग 0.0088 हे०
क्षेत्रफल गाटा सं० 248	-	0.0200 का 2/27 भाग 0.0014 हे०
क्षेत्रफल गाटा सं० 181	-	0.7720 का 5/6 भाग 0.6433 हे०
कुल क्षेत्रफल	-	0.6695 हे०
ग्राम/मोहल्ला	-	मनोहरपुर
परगना	-	मुरादाबाद।
तहसील	-	मुरादाबाद।
जनपद	-	मुरादाबाद।

[Handwritten signature]

[Handwritten signature]



[Handwritten signature]
 मन्वली प्रभारी
 मुरादाबाद विकास प्राधिकरण
 मुरादाबाद



उत्तर प्रदेश UTTAR PRADESH

GR 221759

विक्रय-विलेख

भूमि का प्रकार	-	कृषि
खेतीफल गाटा सं० 238	-	0.1500 हे० म से 0.0141 हे०
खेतीफल गाटा सं० 240	-	0.0250 का 2/27 भाग 0.0019 हे०
खेतीफल गाटा सं० 245	-	0.1200 का 2/27 भाग 0.0088 हे०
खेतीफल गाटा सं० 248	-	0.0250 का 2/27 भाग 0.0014 हे०
खेतीफल गाटा सं० 181	-	0.7720 का 5/6 भाग 0.6433 हे०
कुल खेतीफल	-	0.6695 हे०
ग्राम/गोदहल्ला	-	मनोहरपुर
परगना	-	मुद्रादाखत।
तहसील	-	मुद्रादाखत।
जनापद	-	मुद्रादाखत।

[Handwritten signature]



[Handwritten signature]
 मुद्रादाखत विक्रय-विलेख
 मुद्रादाखत।




उत्तर प्रदेश UTTAR PRADESH

GR 221760

विक्रय-विलेख

भूमि का प्रकार	-	कृषि
क्षेत्रफल गाटा सं० 238	-	0.1980 हे० में से 0.0141 हे०
क्षेत्रफल गाटा सं० 240	-	0.0250 का 2/27 भाग 0.0019 हे०
क्षेत्रफल गाटा सं० 245	-	0.1200 का 2/27 भाग 0.0088 हे०
क्षेत्रफल गाटा सं० 248	-	0.0200 का 2/27 भाग 0.0014 हे०
क्षेत्रफल गाटा सं० 181	-	0.7720 का 5/6 भाग 0.6433 हे०
कुल क्षेत्रफल	-	0.6695 हे०
ग्राम/गोहस्ता	-	मनोहरपुर
परगना	-	मुरादाबाद।
तहसील	-	मुरादाबाद।
जनपद	-	मुरादाबाद।




 मुरादाबाद विकास अधिकारी
 मुरादाबाद



उत्तर प्रदेश UTTAR PRADESH

GR 221761

विक्रय-विलेख

भूमि का प्रकार	-	कृषि
क्षेत्रफल गाटा सं० 238	-	0.1900 हे० में से 0.0141 हे०
क्षेत्रफल गाटा सं० 240	-	0.0250 का 2/27 भाग 0.0019 हे०
क्षेत्रफल गाटा सं० 245	-	0.1200 का 2/27 भाग 0.0088 हे०
क्षेत्रफल गाटा सं० 248	-	0.0200 का 2/27 भाग 0.0014 हे०
क्षेत्रफल गाटा सं० 181	-	0.7720 का 5/6 भाग 0.6433 हे०
कुल क्षेत्रफल	-	0.6695 हे०
ग्राम/मोहल्ला	-	मनोहरपुर
परगना	-	मुरादाबाद।
सहरील	-	मुरादाबाद।
जमपद	-	मुरादाबाद।

[Handwritten signature]

[Handwritten signature]



[Handwritten signature]
 मुरादाबाद विभागाध्यक्ष
 मुरादाबाद



उत्तर प्रदेश UTTAR PRADESH

GR 221762

विक्रय-विलेख

भूमि का प्रकार	-	शुद्ध
क्षेत्रफल गांदा सं० 238	-	0.1900 हे० अं से 0.0141 हे०
क्षेत्रफल गांदा सं० 240	-	0.0260 का 2/27 भाग 0.0019 हे०
क्षेत्रफल गांदा सं० 245	-	0.1200 का 2/27 भाग 0.0088 हे०
क्षेत्रफल गांदा सं० 248	-	0.0200 का 2/27 भाग 0.0014 हे०
क्षेत्रफल गांदा सं० 181	-	0.7720 का 5/6 भाग 0.6433 हे०
कुल क्षेत्रफल	-	0.8695 हे०
ग्राम/मोहल्ला	-	मनोहरपुर
परगना	-	मुरादाबाद।
तहसील	-	मुरादाबाद।
जमपद	-	मुरादाबाद।

Handwritten signature

Handwritten signature

Handwritten signature

मुरादाबाद विकास प्राधिकरण
मुरादाबाद

भारतीय गैर न्यायिक

एक सौ रुपये

Rs. 100

₹. 100



HUNDRED RUPEES



भारत INDIA
INDIA NON JUDICIAL

24 APR 2024

उत्तर प्रदेश UTTAR PRADESH

GR 221763

विक्रय-विलेख

भूमि का प्रकार	शुद्धि
क्षेत्रफल गाटा सं० 238	0.1800 हे० में से 0.0141 हे०
क्षेत्रफल गाटा सं० 240	0.0250 का 2/27 भाग 0.0019 हे०
क्षेत्रफल गाटा सं० 245	0.1200 का 2/27 भाग 0.0088 हे०
क्षेत्रफल गाटा सं० 248	0.0200 का 2/27 भाग 0.0014 हे०
क्षेत्रफल गाटा सं० 181	0.7720 का 5/6 भाग 0.6433 हे०
कुल क्षेत्रफल	0.6695 हे०
ग्राम/मोहल्ला	मनोहरपुर
परगना	मुरादाबाद।
तहसील	मुरादाबाद।
जन्मपद	मुरादाबाद।

[Handwritten signature]



मन्मथ प्रसादि
मुरादाबाद विकास प्राधिकारण
मुरादाबाद



उत्तर प्रदेश UTTAR PRADESH

GR 221764

विक्रय-विलेख

भूमि का प्रकार	-	क्षुद्र
क्षेत्रफल गाटा सं० 238	-	0.1900 हे० में से 0.0141 हे०
क्षेत्रफल गाटा सं० 240	-	0.0250 का 2/27 भाग 0.0019 हे०
क्षेत्रफल गाटा सं० 245	-	0.1200 का 2/27 भाग 0.0088 हे०
क्षेत्रफल गाटा सं० 248	-	0.0200 का 2/27 भाग 0.0014 हे०
क्षेत्रफल गाटा सं० 181	-	0.7720 का 5/6 भाग 0.6433 हे०
कुल क्षेत्रफल	-	0.6695 हे०
ग्राम/मोहल्ला	-	मनोहरपुर
परगना	-	मुसादाबाद।
तहसील	-	मुसादाबाद।
जमाबाद	-	मुसादाबाद।

Handwritten signature

Handwritten signature



Handwritten signature
 मुसादाबाद विधान सभासद
 मुसादाबाद



उत्तर प्रदेश UTTAR PRADESH

GR 221765

विक्रय-विलेख

भूमि का प्रकार	-	कुंभ
क्षेत्रफल गाटा सं० 238	-	0.1900 हे० में से 0.0141 हे०
क्षेत्रफल गाटा सं० 240	-	0.0250 का 2/27 भाग 0.0019 हे०
क्षेत्रफल गाटा सं० 245	-	0.1200 का 2/27 भाग 0.0088 हे०
क्षेत्रफल गाटा सं० 248	-	0.0200 का 2/27 भाग 0.0014 हे०
क्षेत्रफल गाटा सं० 181	-	0.7720 का 5/6 भाग 0.6433 हे०
कुल क्षेत्रफल	-	0.6695 हे०
ग्राम/मोहल्ला	-	मनोहरपुर
परगना	-	मुरादाबाद।
तहसील	-	मुरादाबाद।
जनपद	-	मुरादाबाद।

[Handwritten signature]

[Handwritten signature]



[Handwritten signature]
 मुरादाबाद विकास प्राधिकरण
 मुरादाबाद



उत्तर प्रदेश UTTAR PRADESH

GR 221766

विक्रय-विलेख

भूमि का प्रकार	-	कृषि
क्षेत्रफल गाटा सं० 238	-	0.1900 हे० में से 0.0141 हे०
क्षेत्रफल गाटा सं० 240	-	0.0250 का 2/27 भाग 0.0019 हे०
क्षेत्रफल गाटा सं० 245	-	0.1200 का 2/27 भाग 0.0088 हे०
क्षेत्रफल गाटा सं० 248	-	0.0200 का 2/27 भाग 0.0014 हे०
क्षेत्रफल गाटा सं० 181	-	0.7720 का 5/6 भाग 0.6433 हे०
कुल क्षेत्रफल	-	0.6695 हे०
ग्राम/मोहल्ला	-	मनोहरपुर
परगना	-	मुरादाबाद।
तहसील	-	मुरादाबाद।
जनपद	-	मुरादाबाद।



मुरादाबाद
मुरादाबाद
मुरादाबाद



उत्तर प्रदेश UTTAR PRADESH

GR 221767

विक्रय-विलेख

भूमि का प्रकार	-	कृषि
क्षेत्रफल गाटा रॉ 238	-	0.1900 हे० में से 0.0141 हे०
क्षेत्रफल गाटा रॉ 240	-	0.0250 का 2/27 भाग 0.0019 हे०
क्षेत्रफल गाटा रॉ 245	-	0.1200 का 2/27 भाग 0.0088 हे०
क्षेत्रफल गाटा रॉ 248	-	0.0200 का 2/27 भाग 0.0014 हे०
क्षेत्रफल गाटा रॉ 181	-	0.7720 का 5/6 भाग 0.6433 हे०
कुल क्षेत्रफल	-	0.6695 हे०
धाम/गोहस्ता	-	मनोहरपुर
परगना	-	मुरादाबाद।
तहसील	-	मुरादाबाद।
जमाबाद	-	मुरादाबाद।



मुरादाबाद विकास प्राधिकरण
मुरादाबाद



उत्तर प्रदेश UTTAR PRADESH

GR 221768

विक्रय-विलेख

भूमि का प्रकार	-	कृषि
क्षेत्रफल गाटा सं० 238	-	0.1900 हे० में से 0.0141 हे०
क्षेत्रफल गाटा सं० 240	-	0.0250 का 2/27 भाग 0.0019 हे०
क्षेत्रफल गाटा सं० 245	-	0.1200 का 2/27 भाग 0.0088 हे०
क्षेत्रफल गाटा सं० 248	-	0.0200 का 2/27 भाग 0.0014 हे०
क्षेत्रफल गाटा सं० 181	-	0.7720 का 5/6 भाग 0.6433 हे०
कुल क्षेत्रफल	-	0.0095 हे०
ग्राम/मोहल्ला	-	मनोहरपुर
परगना	-	मुरादाबाद।
तहसील	-	मुरादाबाद।
जनपद	-	मुरादाबाद।



मुरादाबाद जिला मजिस्ट्रेट
मुरादाबाद



उत्तर प्रदेश UTTAR PRADESH

GR 221769

विक्रय-विलेख

भूमि का प्रकार	-	कृषि
क्षेत्रफल गाटा सं० 238	-	0.1900 हे० में से 0.0141 हे०
क्षेत्रफल गाटा सं० 240	-	0.0250 का 2/27 भाग 0.0019 हे०
क्षेत्रफल गाटा सं० 245	-	0.1200 का 2/27 भाग 0.0088 हे०
क्षेत्रफल गाटा सं० 248	-	0.0200 का 2/27 भाग 0.0014 हे०
क्षेत्रफल गाटा सं० 181	-	0.7720 का 5/6 भाग 0.6433 हे०
कुल क्षेत्रफल	-	0.6895 हे०
ग्राम/मोहल्ला	-	मनोहरपुर
परगना	-	मुरादाबाद।
तहसील	-	मुरादाबाद।
जनपद	-	मुरादाबाद।

Handwritten signature



Handwritten signature
 रामगोपाल प्रभासी
 मुरादाबाद विकास प्राधिकरण
 मुरादाबाद



उत्तर प्रदेश UTTAR PRADESH

GR 221770

विक्रय-विलेख

भूमि का प्रकार	-	कृषि
क्षेत्रफल गाटा सं० 238	-	0.1900 हे० में से 0.0141 हे०
क्षेत्रफल गाटा सं० 240	-	0.0250 का 2/27 भाग 0.0019 हे०
क्षेत्रफल गाटा सं० 245	-	0.1200 का 2/27 भाग 0.0088 हे०
क्षेत्रफल गाटा सं० 248	-	0.0200 का 2/27 भाग 0.0014 हे०
क्षेत्रफल गाटा सं० 181	-	0.7720 का 5/6 भाग 0.6433 हे०
कुल क्षेत्रफल	-	0.6695 हे०
ग्राम/मोहल्ला	-	मनोहरपुर
परगना	-	मुसदाबाद।
तहसील	-	मुसदाबाद।
जनपद	-	मुसदाबाद।

[Handwritten signature]



[Handwritten signature]



[Handwritten signature]
 साधना प्रभात
 मुसदाबाद विक्रय प्राधिकरण
 मुसदाबाद



उत्तर प्रदेश UTTAR PRADESH

GR 221771

विक्रय-विलेख

भूमि का प्रकार	-	कृषि
क्षेत्रफल गांठा सं० 238	-	0.1900 हे० में से 0.0141 हे०
क्षेत्रफल गांठा सं० 240	-	0.0250 का 2/27 भाग 0.0019 हे०
क्षेत्रफल गांठा सं० 245	-	0.1200 का 2/27 भाग 0.0088 हे०
क्षेत्रफल गांठा सं० 248	-	0.0200 का 2/27 भाग 0.0014 हे०
क्षेत्रफल गांठा सं० 181	-	0.7720 का 5/6 भाग 0.6433 हे०
कुल क्षेत्रफल	-	0.6695 हे०
ग्राम/गोदल्ला	-	मनोहरपुर
परगना	-	मुरादाबाद।
तहसील	-	मुरादाबाद।
जनपद	-	मुरादाबाद।

मुरादाबाद विकास प्राधिकरण
 मुरादाबाद



उत्तर प्रदेश UTTAR PRADESH

GR 221772

विक्रय-विलेख

भूमि का प्रकार	-	कृषि
क्षेत्रफल गाटा सं० 238	-	0.1900 हे० में से 0.0141 हे०
क्षेत्रफल गाटा सं० 240	-	0.0250 का 2/27 भाग 0.0019 हे०
क्षेत्रफल गाटा सं० 245	-	0.1200 का 2/27 भाग 0.0088 हे०
क्षेत्रफल गाटा सं० 248	-	0.0200 का 2/27 भाग 0.0014 हे०
क्षेत्रफल गाटा सं० 181	-	0.7720 का 5/6 भाग 0.6433 हे०
कुल क्षेत्रफल	-	0.6695 हे०
ग्राम/गोहल्ला	-	मनोहरपुर
परगना	-	मुरादाबाद।
तहसील	-	मुरादाबाद।
जनपद	-	मुरादाबाद।



मुरादाबाद विकास प्राधिकरण
मुरादाबाद



उत्तर प्रदेश UTTAR PRADESH

GR 221773

विक्रय-विलेख

भूमि का प्रकार	-	कृषि
क्षेत्रफल गांटा सं० 238	-	0.1900 हे० में से 0.0141 हे०
क्षेत्रफल गांटा सं० 240	-	0.0250 का 2/27 भाग 0.0019 हे०
क्षेत्रफल गांटा सं० 245	-	0.1200 का 2/27 भाग 0.0088 हे०
क्षेत्रफल गांटा सं० 248	-	0.0200 का 2/27 भाग 0.0014 हे०
क्षेत्रफल गांटा सं० 181	-	0.7720 का 5/6 भाग 0.6433 हे०
कुल क्षेत्रफल	-	0.6695 हे०
ग्राम/गोहस्ता	-	मनोहरपुर
परगना	-	मुरादाबाद।
तहसील	-	मुरादाबाद।
जगपद	-	मुरादाबाद।

Handwritten signature



मुरादाबाद विकास प्राधिकरण
मुरादाबाद



उत्तर प्रदेश UTTAR PRADESH

GR 221774

विक्रय-विलेख

भूमि का प्रकार	-	कृषि
क्षेत्रफल गाटा सं० 238	-	0.1900 हे० में से 0.0141 हे०
क्षेत्रफल गाटा सं० 240	-	0.0250 का 2/27 भाग 0.0019 हे०
क्षेत्रफल गाटा सं० 245	-	0.1200 का 2/27 भाग 0.0088 हे०
क्षेत्रफल गाटा सं० 248	-	0.0200 का 2/27 भाग 0.0014 हे०
क्षेत्रफल गाटा सं० 181	-	0.7720 का 5/6 भाग 0.6433 हे०
कुल क्षेत्रफल	-	0.6695 हे०
ग्राम/गोहल्ला	-	मनोहरपुर
परगना	-	मुरादाबाद।
तहसील	-	मुरादाबाद।
जगपद	-	मुरादाबाद।

[Handwritten signature]

[Handwritten signature]



[Handwritten signature]

मुरादाबाद विकास प्राधिकरण,
मुरादाबाद



उत्तर प्रदेश UTTAR PRADESH

GR 221775

विक्रय-विलेख

भूमि का प्रकार	-	कुपि
क्षेत्रफल गाटा सं० 238	-	0.1968 हे० में से 0.0141 हे०
क्षेत्रफल गाटा सं० 240	-	0.0250 का 2/27 भाग 0.0019 हे०
क्षेत्रफल गाटा सं० 245	-	0.1200 का 2/27 भाग 0.0088 हे०
क्षेत्रफल गाटा सं० 248	-	0.0200 का 2/27 भाग 0.0014 हे०
क्षेत्रफल गाटा सं० 181	-	0.7720 का 5/6 भाग 0.6433 हे०
कुल क्षेत्रफल	-	0.6695 हे०
ग्राम/मोहल्ला	-	मनोहरपुर
परगना	-	मुगदाबाद।
तहसील	-	मुगदाबाद।
जमपद	-	मुगदाबाद।



सिन्धु प्रभारी
मुगदाबाद विकास प्राधिकरण
मुगदाबाद



उत्तर प्रदेश UTTAR PRADESH

GR 221776

विक्रय-विलेख

भूमि का प्रकार	-	पृथि
क्षेत्रफल गाटा सं० 238	-	0.1900 हे० में से 0.0141 हे०
क्षेत्रफल गाटा सं० 240	-	0.0250 का 2/27 भाग 0.0019 हे०
क्षेत्रफल गाटा सं० 245	-	0.1200 का 2/27 भाग 0.0088 हे०
क्षेत्रफल गाटा सं० 248	-	0.0200 का 2/27 भाग 0.0014 हे०
क्षेत्रफल गाटा सं० 181	-	0.7720 का 5/6 भाग 0.6433 हे०
कुल क्षेत्रफल	-	0.6695 हे०
ग्राम/मोहल्ला	-	मनोहरपुर
परगना	-	मुसादाबाद।
तहसील	-	मुसादाबाद।
जनपद	-	मुसादाबाद।

Handwritten signature



मुख्य कार्यालय
मुसादाबाद विकास प्राधिकरण
मुसादाबाद



उत्तर प्रदेश UTTAR PRADESH

GR 221777

विक्रय-विलेख

भूमि का प्रकार	-	कृषि
क्षेत्रफल गाटा सं० 238	-	0.1900 हे० में से 0.0141 हे०
क्षेत्रफल गाटा सं० 240	-	0.0250 का 2/27 भाग 0.0019 हे०
क्षेत्रफल गाटा सं० 245	-	0.1200 का 2/27 भाग 0.0088 हे०
क्षेत्रफल गाटा सं० 248	-	0.0200 का 2/27 भाग 0.0014 हे०
क्षेत्रफल गाटा सं० 181	-	0.7720 का 5/6 भाग 0.6433 हे०
कुल क्षेत्रफल	-	0.6695 हे०
ग्राम/गोहल्ला	-	मनोहरपुर
परगना	-	मुसदाबाद।
तहसील	-	मुसदाबाद।
जनपद	-	मुसदाबाद।

[Handwritten signature]

[Handwritten signature]



[Handwritten signature]
 मुसदाबाद, मुसदाबाद, मुसदाबाद
 मुसदाबाद



उत्तर प्रदेश UTTAR PRADESH

GR 221778

विक्रय-विलेख

भूमि का प्रकार	-	कृषि
क्षेत्रफल गाटा सं० 238	-	0.1900 हे० में से 0.0141 हे०
क्षेत्रफल गाटा सं० 240	-	0.0250 का 2/27 भाग 0.0019 हे०
क्षेत्रफल गाटा सं० 245	-	0.1200 का 2/27 भाग 0.0088 हे०
क्षेत्रफल गाटा सं० 248	-	0.0200 का 2/27 भाग 0.0014 हे०
क्षेत्रफल गाटा सं० 181	-	0.7728 का 5/6 भाग 0.6433 हे०
कुल क्षेत्रफल	-	0.6695 हे०
ग्राम/गोठल्ला	-	गनोहरपुर
परगना	-	मुरादाबाद।
तहसील	-	मुरादाबाद।
जनपद	-	मुरादाबाद।

[Handwritten signature]

[Handwritten signature]



सम्पत्ति प्रदाता
मुरादाबाद विकास प्राधिकरण
मुरादाबाद



उत्तर प्रदेश UTTAR PRADESH

GR 221779

विक्रम-विलेख

भूमि का प्रकार	-	कृषि
क्षेत्रफल गाटा सं० 238	-	0.1000 हे० में से 0.0141 हे०
क्षेत्रफल गाटा सं० 240	-	0.0250 का 2/27 भाग 0.0019 हे०
क्षेत्रफल गाटा सं० 245	-	0.1200 का 2/27 भाग 0.0088 हे०
क्षेत्रफल गाटा सं० 248	-	0.0200 का 2/27 भाग 0.0014 हे०
क्षेत्रफल गाटा सं० 181	-	0.7720 का 5/6 भाग 0.6433 हे०
कुल क्षेत्रफल	-	0.6695 हे०
ग्राम/गोठल्ला	-	मनोहरपुर
परगना	-	मुरादाबाद।
तहसील	-	मुरादाबाद।
जनाबाद	-	मुरादाबाद।

[Handwritten signature]

[Handwritten signature]



[Handwritten signature]
 मुरादाबाद विकास प्राधिकरण
 मुरादाबाद



उत्तर प्रदेश UTTAR PRADESH

GR 221780

पिकाय-विलेख

भूमि का प्रकार	-	भूमि
क्षेत्रफल गाटा सं० 238	-	0.1900 हे० में से 0.0141 हे०
क्षेत्रफल गाटा सं० 240	-	0.0250 का 2/27 भाग 0.0019 हे०
क्षेत्रफल गाटा सं० 245	-	0.1200 का 2/27 भाग 0.0088 हे०
क्षेत्रफल गाटा सं० 248	-	0.0200 का 2/27 भाग 0.0014 हे०
क्षेत्रफल गाटा सं० 181	-	0.7720 का 5/6 भाग 0.6433 हे०
कुल क्षेत्रफल	-	0.6695 हे०
ग्राम/मोहल्ला	-	मनोहरपुर
परगना	-	मुरादाबाद।
तहसील	-	मुरादाबाद।
जमाबाद	-	मुरादाबाद।



उत्तर प्रदेश UTTAR PRADESH

GR 221781

विक्रय-विलेख

भूमि का प्रकार	-	शुद्धि
क्षेत्रफल गाटा सं० 238	-	0.1900 हे० में से 0.0141 हे०
क्षेत्रफल गाटा सं० 240	-	0.0250 का 2/27 भाग 0.0019 हे०
क्षेत्रफल गाटा सं० 245	-	0.1200 का 2/27 भाग 0.0088 हे०
क्षेत्रफल गाटा सं० 246	-	0.0200 का 2/27 भाग 0.0014 हे०
क्षेत्रफल गाटा सं० 181	-	0.7720 का 5/6 भाग 0.6433 हे०
कुल क्षेत्रफल	-	0.6695 हे०
ग्राम/मोहल्ला	-	मनोहरपुर
परगना	-	मुरादाबाद।
तहसील	-	मुरादाबाद।
खजाना	-	मुरादाबाद।

Handwritten signature



Handwritten signature
 मुरादाबाद विकास प्रतिष्ठान
 मुरादाबाद



उत्तर प्रदेश UTTAR PRADESH

GR 221782

विक्रय-विलेख

भूमि का प्रकार	-	पूँप
क्षेत्रफल गांठ सं० 238	-	0.1900 हे० में से 0.0141 हे०
क्षेत्रफल गांठ सं० 240	-	0.0250 का 2/27 भाग 0.0019 हे०
क्षेत्रफल गांठ सं० 245	-	0.1200 का 2/27 भाग 0.0088 हे०
क्षेत्रफल गांठ सं० 248	-	0.0200 का 2/27 भाग 0.0014 हे०
क्षेत्रफल गांठ सं० 181	-	0.7720 का 5/6 भाग 0.6433 हे०
कुल क्षेत्रफल	-	0.6695 हे०
ग्राम/गोडल्ला	-	मनोहरपुर
परगना	-	मुरादाबाद।
तहसील	-	मुरादाबाद।
जनापद	-	मुरादाबाद।



मुरादाबाद। मुरादाबाद जिला
मुरादाबाद

भारतीय गैर न्यायिक

एक सौ रुपये

Rs. 100

रु. 100



सत्यमेव जयते

HUNDRED RUPEES



भारत INDIA

INDIA NON JUDICIAL

24 APR 2024

श UTTAR PRADESH

GR 221783

विक्रय-विलेख

भूमि का प्रकार	-	कृषि
क्षेत्रफल गाटा सं० 238	-	0.1900 हे० में से 0.0141 हे०
क्षेत्रफल गाटा सं० 240	-	0.0250 का 2/27 भाग 0.0019 हे०
क्षेत्रफल गाटा सं० 245	-	0.1200 का 2/27 भाग 0.0088 हे०
क्षेत्रफल गाटा सं० 248	-	0.0200 का 2/27 भाग 0.0014 हे०
क्षेत्रफल गाटा सं० 181	-	0.7720 का 5/6 भाग 0.6433 हे०
कुल क्षेत्रफल	-	0.6695 हे०
ग्राम/गोहस्ता	-	मनोहरपुर
परगना	-	मुरादाबाद।
तहसील	-	मुरादाबाद।
जनपद	-	मुरादाबाद।

मुरादाबाद

मुरादाबाद

मुरादाबाद विकास प्राधिकरण
मुरादाबाद



उत्तर प्रदेश UTTAR PRADESH

GR 221784

विक्रय-विलेख

भूमि का प्रकार	-	कृषि
क्षेत्रफल गांठों सं० 238	-	0.1900 हे० में से 0.0141 हे०
क्षेत्रफल गांठों सं० 240	-	0.0250 का 2/27 भाग 0.0019 हे०
क्षेत्रफल गांठों सं० 245	-	0.1200 का 2/27 भाग 0.0088 हे०
क्षेत्रफल गांठों सं० 248	-	0.0200 का 2/27 भाग 0.0014 हे०
क्षेत्रफल गांठों सं० 181	-	0.7720 का 5/8 भाग 0.6433 हे०
कुल क्षेत्रफल	-	0.6695 हे०
ग्राम/मोहल्ला	-	मनोहरपुर
परगना	-	मुसदाबाद।
तहसील	-	मुसदाबाद।
जनापद	-	मुसदाबाद।

[Handwritten signature]

[Handwritten signature]



[Handwritten signature]

मुसदाबाद, विक्रय-विलेख कार
मुसदाबाद



उत्तर प्रदेश UTTAR PRADESH

GR 221785

विक्रय-विलेख

भूमि का प्रकार	-	कृषि
क्षेत्रफल गाटा सं० 238	-	0.1900 हे० में से 0.0141 हे०
क्षेत्रफल गाटा सं० 240	-	0.0250 का 2/27 भाग 0.0019 हे०
क्षेत्रफल गाटा सं० 245	-	0.1200 का 2/27 भाग 0.0088 हे०
क्षेत्रफल गाटा सं० 248	-	0.0200 का 2/27 भाग 0.0014 हे०
क्षेत्रफल गाटा सं० 181	-	0.7720 का 5/6 भाग 0.6433 हे०
कुल क्षेत्रफल	-	0.6695 हे०
ग्राम/मोहल्ला	-	मनोहरपुर
परगना	-	मुरादाबाद।
तहसील	-	मुरादाबाद।
जनपद	-	मुरादाबाद।

Handwritten signature



Handwritten signature

Handwritten signature
 मुरादाबाद विकास प्राधिकरण
 मुरादाबाद



उत्तर प्रदेश UTTAR PRADESH

GR 221786

चिक्रय-विलेख

भूमि का प्रकार	-	पृथि
क्षेत्रफल गाटा सं० 238	-	0.1900 हे० में से 0.0141 हे०
क्षेत्रफल गाटा सं० 240	-	0.0250 का 2/27 भाग 0.0019 हे०
क्षेत्रफल गाटा सं० 245	-	0.1200 का 2/27 भाग 0.0088 हे०
क्षेत्रफल गाटा सं० 248	-	0.0200 का 2/27 भाग 0.0014 हे०
क्षेत्रफल गाटा सं० 181	-	0.7720 का 5/6 भाग 0.6433 हे०
कुल क्षेत्रफल	-	0.6695 हे०
ग्राम/गोहल्ला	-	गनोहरपुर
परगना	-	मुरादाबाद।
सहसील	-	मुरादाबाद।
तहसील	-	मुरादाबाद।

[Handwritten Signature]

[Handwritten Signature]



मुरादाबाद विकास प्राधिकरण
मुरादाबाद




उत्तर प्रदेश UTTAR PRADESH

24 APR 2024 GR 221787

विक्रय-विलेख

भूमि का प्रकार	-	कृषि
क्षेत्रफल गाटा सं० 238	-	0.1900 हे० में से 0.0141 हे०
क्षेत्रफल गाटा सं० 240	-	0.0250 का 2/27 भाग 0.0019 हे०
क्षेत्रफल गाटा सं० 245	-	0.1200 का 2/27 भाग 0.0088 हे०
क्षेत्रफल गाटा सं० 248	-	0.0200 का 2/27 भाग 0.0014 हे०
क्षेत्रफल गाटा सं० 181	-	0.7720 का 5/6 भाग 0.6433 हे०
कुल क्षेत्रफल	-	0.6695 हे०
ग्राम/मोहल्ला	-	मनोहरपुर
परगना	-	मुरादाबाद।
सहस्रौल	-	मुरादाबाद।
जनपद	-	मुरादाबाद।



समान प्रभारी
मुरादाबाद विकास प्राधिकरण
मुरादाबाद



उत्तर प्रदेश UTTAR PRADESH

24 APR 2024
GR 221788

विक्रय-विलेख

भूमि का प्रकार	-	कृषि
क्षेत्रफल गाटा सं० 238	-	0.1900 हे० में से 0.0141 हे०
क्षेत्रफल गाटा सं० 240	-	0.0250 का 2/27 भाग 0.0019 हे०
क्षेत्रफल गाटा सं० 245	-	0.1200 का 2/27 भाग 0.0088 हे०
क्षेत्रफल गाटा सं० 248	-	0.0200 का 2/27 भाग 0.0014 हे०
क्षेत्रफल गाटा सं० 181	-	0.7720 का 5/8 भाग 0.6433 हे०
कुल क्षेत्रफल	-	0.6695 हे०
ग्राम/मोहल्ला	-	मनोहरपुर
परगना	-	मुरादाबाद।
तहसील	-	मुरादाबाद।
जनपद	-	मुरादाबाद।



सम्पत्ति प्रधारी
मुरादाबाद निजाम प्राधिकरण
मुरादाबाद

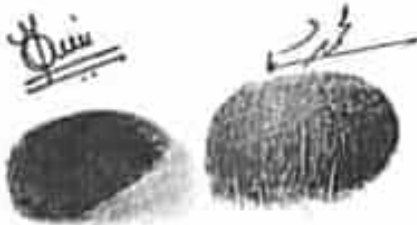


उत्तर प्रदेश UTTAR PRADESH

GR 221789

विक्रय-विलेख

भूमि का प्रकार	-	रूपि
क्षेत्रफल गाटा सं० 238	-	0.1900 हे० में से 0.0141 हे०
क्षेत्रफल गाटा सं० 240	-	0.0250 का 2/27 भाग 0.0019 हे०
क्षेत्रफल गाटा सं० 245	-	0.1200 का 2/27 भाग 0.0088 हे०
क्षेत्रफल गाटा सं० 248	-	0.0200 का 2/27 भाग 0.0014 हे०
क्षेत्रफल गाटा सं० 181	-	0.7720 का 5/6 भाग 0.6433 हे०
कुल क्षेत्रफल	-	0.6095 हे०
ग्राम/मोहल्ला	-	मनोहरपुर
परगना	-	मुरादाबाद।
तहसील	-	मुरादाबाद।
जनपद	-	मुरादाबाद।




 सम्पत्ति प्रभारी
 मुरादाबाद विजयम प्राधिकरण
 मुरादाबाद



उत्तर प्रदेश UTTAR PRADESH

GR 221790

विक्रय-विलेख

भूमि का प्रकार	-	कृषि
क्षेत्रफल गांठों सं० 238	-	0.1900 हे० में से 0.0141 हे०
क्षेत्रफल गांठों सं० 240	-	0.0250 का 2/27 भाग 0.0019 हे०
क्षेत्रफल गांठों सं० 245	-	0.1200 का 2/27 भाग 0.0088 हे०
क्षेत्रफल गांठों सं० 248	-	0.0200 का 2/27 भाग 0.0014 हे०
क्षेत्रफल गांठों सं० 181	-	0.7720 का 5/8 भाग 0.6433 हे०
कुल क्षेत्रफल	-	0.6695 हे०
ग्राम/मोहल्ला	-	मनोहरपुर
परगना	-	मुसदाबाद।
तहसील	-	मुसदाबाद।
जमावा	-	मुसदाबाद।

Handwritten signature

Handwritten signature



Handwritten signature

सम्पत्ति प्रभाषी
मुसदाबाद विकास प्राधिकरण
मुसदाबाद



उत्तर प्रदेश UTTAR PRADESH

GR 221791

विक्रय-विलेख

भूमि का प्रकार	-	कृषि
क्षेत्रफल गांठों 238	-	0.1000 हे० में से 0.0141 हे०
क्षेत्रफल गांठों 240	-	0.0250 का 2/27 भाग 0.0019 हे०
क्षेत्रफल गांठों 245	-	0.1200 का 2/27 भाग 0.0088 हे०
क्षेत्रफल गांठों 248	-	0.0200 का 2/27 भाग 0.0014 हे०
क्षेत्रफल गांठों 101	-	0.7720 का 5/6 भाग 0.6433 हे०
कुल क्षेत्रफल	-	0.6695 हे०
ग्राम/गोठल्ला	-	मन्दीरपुर
परगना	-	मुसदाबाद।
तहसील	-	मुसदाबाद।
जगपद	-	मुसदाबाद।

रामसिंह अग्रवाल
 मुसदाबाद, विक्रय-विलेख
 मुसदाबाद



उत्तर प्रदेश UTTAR PRADESH

GR 221792

विक्रय-विलेख

भूमि का प्रकार	-	एक
क्षेत्रफल गाटा सं० 238	-	0.1900 हे० में से 0.0141 हे०
क्षेत्रफल गाटा सं० 240	-	0.0250 का 2/27 भाग 0.0019 हे०
क्षेत्रफल गाटा सं० 245	-	0.1200 का 2/27 भाग 0.0088 हे०
क्षेत्रफल गाटा सं० 248	-	0.0200 का 2/27 भाग 0.0014 हे०
क्षेत्रफल गाटा सं० 181	-	0.7720 का 5/6 भाग 0.6433 हे०
कुल क्षेत्रफल	-	0.6695 हे०
ग्राम/मोहल्ला	-	मनोहरपुर
परगना	-	मुद्रादाबाद।
तहसील	-	मुद्रादाबाद।
जनपद	-	मुद्रादाबाद।

[Handwritten signature]

[Handwritten signature]



[Handwritten signature]
सम्पात प्रभाषी
मुद्रादाबाद विकास प्राधिकरण
मुद्रादाबाद



उत्तर प्रदेश UTTAR PRADESH

GR 221793

विक्रम-विलेख

भूमि का प्रकार	-	कृषि
खेतीफल माप 100 238	-	0.1972 हे० म म 0.0141 हे०
खेतीफल माप 100 240	-	0.1972 का 2/21 भाग 0.0019 हे०
खेतीफल माप 100 245	-	0.1972 का 2/21 भाग 0.0008 हे०
खेतीफल माप 100 248	-	0.1972 का 2/21 भाग 0.0014 हे०
खेतीफल माप 100 103	-	0.1972 का 2/21 भाग 0.0003 हे०
कुल क्षेत्रफल	-	0.0005 हे०
पट्टा/गोदोब्दा	-	मालदगूर
परगना	-	भुसदावाट
तहसील	-	भुसदावाट
जिल्ला	-	भुसदावाट







 भुसदावाट विकास प्रोपर्टीज
 भुसदावाट



उत्तर प्रदेश UTTAR PRADESH


GR 221795

विषय-विवरण

भूमि का प्रकार	-	कृषि
क्षेत्रफल गांवा रॉ 238	-	0.1000 हे० में से 0.0141 हे०
क्षेत्रफल गांवा रॉ 240	-	0.0250 का 2/27 भाग 0.0019 हे०
क्षेत्रफल गांवा रॉ 245	-	0.1200 का 2/27 भाग 0.0088 हे०
क्षेत्रफल गांवा रॉ 248	-	0.0200 का 2/27 भाग 0.0014 हे०
क्षेत्रफल गांवा रॉ 181	-	0.7720 का 5/6 भाग 0.6433 हे०
कुल क्षेत्रफल	-	0.6695 हे०
ग्राम/गोदुला	-	मुसदाबाद
परगना	-	मुसदाबाद।
तहसील	-	मुसदाबाद।
जनाब	-	मुसदाबाद।






 मुसदाबाद विकास प्राधिकरण
 मुसदाबाद



उत्तर प्रदेश UTTAR PRADESH

GR 221796

विषय-विवरण

भूमि का प्रकार	-	वृत्ति
क्षेत्रफल गाटा रॉ 238	-	0.1000 हे० में से 0.0141 हे०
क्षेत्रफल गाटा रॉ 240	-	0.0250 का 2/27 भाग 0.0019 हे०
क्षेत्रफल गाटा रॉ 245	-	0.1200 का 2/27 भाग 0.0088 हे०
क्षेत्रफल गाटा रॉ 240	-	0.0200 का 2/27 भाग 0.0014 हे०
क्षेत्रफल गाटा रॉ 101	-	0.7720 का 5/6 भाग 0.6433 हे०
कुल क्षेत्रफल	-	0.6695 हे०
ग्राम/मोहल्ला	-	मन्दीरपुर
परगना	-	पुरादावाद।
तहसील	-	पुरादावाद।
जनापद	-	पुरादावाद।

[Handwritten signature]

[Handwritten signature]



[Handwritten signature]
 पुरादावाद विभाग, पुरादावाद
 पुरादावाद



उत्तर प्रदेश UTTAR PRADESH

GR 221797

विक्रय-विलेख

भूमि का प्रकार	-	कृषि
क्षेत्रफल गाटा सं० 238	-	0.1900 हे० मे से 0.0141 हे०
क्षेत्रफल गाटा सं० 240	-	0.0250 का 2/27 भाग 0.0019 हे०
क्षेत्रफल गाटा सं० 245	-	0.1200 का 2/27 भाग 0.0088 हे०
क्षेत्रफल गाटा सं० 248	-	0.0200 का 2/27 भाग 0.0014 हे०
क्षेत्रफल गाटा सं० 181	-	0.7720 का 5/8 भाग 0.6433 हे०
कुल क्षेत्रफल	-	0.8695 हे०
ग्राम/मोहल्ला	-	मनोहरपुर
परगना	-	मुरादाबाद।
तहसील	-	मुरादाबाद।
जनपद	-	मुरादाबाद।

[Handwritten signature]

[Handwritten signature]
 सम्पत्ति प्रशासक
 मुरादाबाद विकास प्राधिकरण,
 मुरादाबाद



उत्तर प्रदेश UTTAR PRADESH

GR 221798

पिकाय-विलेख

भूमि का प्रकार	-	कृषि
क्षेत्रफल गाटा सं० 238	-	0.1900 हे० में से 0.0141 हे०
क्षेत्रफल गाटा सं० 240	-	0.0250 का 2/27 भाग 0.0019 हे०
क्षेत्रफल गाटा सं० 245	-	0.1200 का 2/27 भाग 0.0088 हे०
क्षेत्रफल गाटा सं० 248	-	0.0200 का 2/27 भाग 0.0014 हे०
क्षेत्रफल गाटा सं० 181	-	0.7720 का 5/6 भाग 0.6433 हे०
कुल क्षेत्रफल	-	0.6695 हे०
ग्राम/मौजिल्ला	-	मनोहरपुर
परगना	-	मुसदाबाद।
तहसील	-	मुसदाबाद।
जनपद	-	मुसदाबाद।

[Handwritten signature]



[Handwritten signature]

मुसदाबाद विभाग अधिकारी
मुसदाबाद




उत्तर प्रदेश UTTAR PRADESH

GR 221799

विक्रय-विलेख

भूमि का प्रकार	-	कृषि
क्षेत्रफल गाटा सं० 238	-	0.1900 हे० में से 0.0141 हे०
क्षेत्रफल गाटा सं० 240	-	0.0250 का 2/27 भाग 0.0019 हे०
क्षेत्रफल गाटा सं० 245	-	0.1200 का 2/27 भाग 0.0088 हे०
क्षेत्रफल गाटा सं० 248	-	0.0200 का 2/27 भाग 0.0014 हे०
क्षेत्रफल गाटा सं० 181	-	0.7720 का 5/6 भाग 0.6433 हे०
कुल क्षेत्रफल	-	0.6695 हे०
ग्राम/मोहल्ला	-	मनोहरपुर
परगना	-	मुसदाबाद।
तहसील	-	मुसदाबाद।
जनपद	-	मुसदाबाद।



रामाजी चन्दा
मुसदाबाद विकास प्रबंधनसमिति
मुसदाबाद



उत्तर प्रदेश UTTAR PRADESH

GR 221800

विक्रय-विलेख

भूमि का प्रकार	-	वृत्ति
क्षेत्रफल गाटा सं० 238	-	0.1900 हे० में से 0.0141 हे०
क्षेत्रफल गाटा सं० 240	-	0.0250 का 2/27 भाग 0.0019 हे०
क्षेत्रफल गाटा सं० 245	-	0.1200 का 2/27 भाग 0.0088 हे०
क्षेत्रफल गाटा सं० 248	-	0.0200 का 2/27 भाग 0.0014 हे०
क्षेत्रफल गाटा सं० 181	-	0.7720 का 5/6 भाग 0.6433 हे०
कुल क्षेत्रफल	-	0.6695 हे०
ग्राम/मोहल्ला	-	मनोहरपुर
परगना	-	मुसदापाद।
तहसील	-	मुसदापाद।
जनपद	-	मुसदापाद।

Handwritten signature

Handwritten signature



Handwritten signature
 मन्मथि चन्दरी
 मुसदापाद विभाग, मुसदापाद
 मुसदापाद



उत्तर प्रदेश UTTAR PRADESH

GR 221801

विक्रय-विलेख

भूमि का प्रकार	-	कृषि
क्षेत्रफल गाटा सं० 238	-	0.1900 हे० में से 0.0141 हे०
क्षेत्रफल गाटा सं० 240	-	0.0250 का 2/27 भाग 0.0019 हे०
क्षेत्रफल गाटा सं० 245	-	0.1200 का 2/27 भाग 0.0088 हे०
क्षेत्रफल गाटा सं० 248	-	0.0200 का 2/27 भाग 0.0014 हे०
क्षेत्रफल गाटा सं० 181	-	0.7720 का 5/6 भाग 0.6433 हे०
कुल क्षेत्रफल	-	0.6695 हे०
ग्राम/गोहल्ला	-	मनोहरपुर
परगना	-	मुरादाबाद।
तहसील	-	मुरादाबाद।
जनपद	-	मुरादाबाद।

[Handwritten signatures and stamps]

[Handwritten signature]
समयांत प्रभासी
मुरादाबाद विकास अधिकरण
मुरादाबाद



उत्तर प्रदेश UTTAR PRADESH

GR 221802

विक्रय-विलेख

भूमि का प्रकार	-	कृषि
क्षेत्रफल गाटा सं० 238	-	0.1900 हे० में से 0.0141 हे०
क्षेत्रफल गाटा सं० 240	-	0.0250 का 2/27 भाग 0.0019 हे०
क्षेत्रफल गाटा सं० 245	-	0.1200 का 2/27 भाग 0.0088 हे०
क्षेत्रफल गाटा सं० 248	-	0.0200 का 2/27 भाग 0.0014 हे०
क्षेत्रफल गाटा सं० 181	-	0.7720 का 5/6 भाग 0.6433 हे०
कुल क्षेत्रफल	-	0.6695 हे०
ग्राम/मोहल्ला	-	मनोहरपुर
परगना	-	मुरादाबाद।
तहसील	-	मुरादाबाद।
जनापद	-	मुरादाबाद।

सहायक प्रभार
 मुरादाबाद विभाग प्राधिकरण
 मुरादाबाद




उत्तर प्रदेश UTTAR PRADESH

GR 221803

विक्रय-विलेख

भूमि का प्रकार	-	कृषि
क्षेत्रफल गांठ सं० 238	-	0.1900 हे० में से 0.0141 हे०
क्षेत्रफल गांठ सं० 240	-	0.0250 का 2/27 भाग 0.0019 हे०
क्षेत्रफल गांठ सं० 245	-	0.1200 का 2/27 भाग 0.0088 हे०
क्षेत्रफल गांठ सं० 248	-	0.0200 का 2/27 भाग 0.0014 हे०
क्षेत्रफल गांठ सं० 181	-	0.7720 का 5/6 भाग 0.6433 हे०
कुल क्षेत्रफल	-	0.6695 हे०
ग्राम/गोहल्ला	-	गनोहरपुर
परगना	-	मुरादाबाद।
तहसील	-	मुरादाबाद।
जनपद	-	मुरादाबाद।




सम्पत्ति प्रभारी
मुरादाबाद विजयल प्राधिकरण
मुरादाबाद




उत्तर प्रदेश UTTAR PRADESH

GR 221804

विक्रय-विलेख

भूमि का प्रकार	-	कृषि
क्षेत्रफल गाटा सं० 238	-	0.1900 हे० में से 0.0141 हे०
क्षेत्रफल गाटा सं० 240	-	0.0250 का 2/27 भाग 0.0019 हे०
क्षेत्रफल गाटा सं० 245	-	0.1200 का 2/27 भाग 0.0088 हे०
क्षेत्रफल गाटा सं० 248	-	0.0200 का 2/27 भाग 0.0014 हे०
क्षेत्रफल गाटा सं० 181	-	0.7720 का 5/6 भाग 0.6433 हे०
कुल क्षेत्रफल	-	0.6895 हे०
ग्राम/मोहल्ला	-	मनोहरपुर
परगना	-	मुरादाबाद।
तहसील	-	मुरादाबाद।
जनपद	-	मुरादाबाद।



सन्तोष चम्पारी
मुरादाबाद विभागा प्राधिकरण
मुरादाबाद






उत्तर प्रदेश UTTAR PRADESH

GR 221805

विक्रय-विलेख

भूमि का प्रकार	-	कृषि
क्षेत्रफल गाटा सं० 238	-	0.1900 हे० में से 0.0141 हे०
क्षेत्रफल गाटा सं० 240	-	0.0250 का 2/27 भाग 0.0019 हे०
क्षेत्रफल गाटा सं० 245	-	0.1200 का 2/27 भाग 0.0088 हे०
क्षेत्रफल गाटा सं० 248	-	0.0250 का 2/27 भाग 0.0014 हे०
क्षेत्रफल गाटा सं० 181	-	0.7720 का 5/6 भाग 0.6433 हे०
कुल क्षेत्रफल	-	0.6695 हे०
ग्राम/मोहल्ला	-	मनोहरपुर
परगना	-	मुरादाबाद।
तहसील	-	मुरादाबाद।
जनपद	-	मुरादाबाद।


 मुरादाबाद विकास प्राधिकरण
 मुरादाबाद



उत्तर प्रदेश UTTAR PRADESH

GR 221806

विक्रय-विलेख

भूमि का प्रकार	-	पृथि
क्षेत्रफल गाटा सं० 238	-	0.1900 हे० में से 0.0141 हे०
क्षेत्रफल गाटा सं० 240	-	0.0250 का 2/27 भाग 0.0019 हे०
क्षेत्रफल गाटा सं० 245	-	0.1200 का 2/27 भाग 0.0088 हे०
क्षेत्रफल गाटा सं० 248	-	0.0200 का 2/27 भाग 0.0014 हे०
क्षेत्रफल गाटा सं० 181	-	0.7720 का 5/6 भाग 0.6433 हे०
कुल क्षेत्रफल	-	0.6695 हे०
ग्राम/मोहल्ला	-	गनोहरपुर
परगना	-	मुरादाबाद।
तहसील	-	मुरादाबाद।
जगपद	-	मुरादाबाद।



मुरादाबाद विकास प्राधिकरण
मुरादाबाद



उत्तर प्रदेश UTTAR PRADESH

GR 221807

विक्रय-विलेख

भूमि का प्रकार	-	कृषि
क्षेत्रफल गाटा सं० 238	-	0.1900 हे० में से 0.0141 हे०
क्षेत्रफल गाटा सं० 240	-	0.0250 का 2/27 भाग 0.0019 हे०
क्षेत्रफल गाटा सं० 245	-	0.1200 का 2/27 भाग 0.0088 हे०
क्षेत्रफल गाटा सं० 248	-	0.0200 का 2/27 भाग 0.0014 हे०
क्षेत्रफल गाटा सं० 181	-	0.7720 का 5/6 भाग 0.6433 हे०
कुल क्षेत्रफल	-	0.6695 हे०
ग्राम/गोहल्ला	-	मनोहरपुर
परगना	-	मुसदाबाद।
तहसील	-	मुसदाबाद।
जनपद	-	मुसदाबाद।

Handwritten signatures and stamps.

Handwritten signature and official stamp.
 मुसदाबाद विद्यालय अधीक्षक
 मुसदाबाद



उत्तर प्रदेश UTTAR PRADESH

GR 221808

विक्रय-विलेख

भूमि का प्रकार	-	कृषि
क्षेत्रफल गाटा सं० 238	-	0.1900 हे० में से 0.0141 हे०
क्षेत्रफल गाटा सं० 240	-	0.0250 का 2/27 भाग 0.0019 हे०
क्षेत्रफल गाटा सं० 245	-	0.1200 का 2/27 भाग 0.0088 हे०
क्षेत्रफल गाटा सं० 248	-	0.0200 का 2/27 भाग 0.0014 हे०
क्षेत्रफल गाटा सं० 181	-	0.7720 का 5/6 भाग 0.6433 हे०
कुल क्षेत्रफल	-	0.6695 हे०
ग्राम/मोहल्ला	-	मन्गोहरपुर
परगना	-	मुरादाबाद।
तहसील	-	मुरादाबाद।
जनपद	-	मुरादाबाद।

[Handwritten signature]

[Handwritten signature]



[Handwritten signature]
 मुरादाबाद विकास प्राधिकरण
 मुरादाबाद



उत्तर प्रदेश UTTAR PRADESH

GR 221809

विक्रय-विलेख

भूमि का प्रकार	-	क्षुभि
क्षेत्रफल गाटा सं० 238	-	0.1900 हे० में से 0.0141 हे०
क्षेत्रफल गाटा सं० 240	-	0.0250 का 2/27 भाग 0.0019 हे०
क्षेत्रफल गाटा सं० 245	-	0.1200 का 2/27 भाग 0.0088 हे०
क्षेत्रफल गाटा सं० 248	-	0.0200 का 2/27 भाग 0.0014 हे०
क्षेत्रफल गाटा सं० 181	-	0.7720 का 5/6 भाग 0.6433 हे०
कुल क्षेत्रफल	-	0.6695 हे०
ग्राम/मोहल्ला	-	मनोहरपुर
परगना	-	मुरादाबाद।
तहसील	-	मुरादाबाद।
जनपद	-	मुरादाबाद।



मुरादाबाद
मुरादाबाद।
मुरादाबाद।



उत्तर प्रदेश UTTAR PRADESH

GR 221810

विक्रय-विलेख

भूमि का प्रकार	-	कृषि
क्षेत्रफल गाटा सं० 238	-	0.1900 हे० मे से 0.0141 हे०
क्षेत्रफल गाटा सं० 240	-	0.0250 का 2/27 भाग 0.0019 हे०
क्षेत्रफल गाटा सं० 245	-	0.1200 का 2/27 भाग 0.0088 हे०
क्षेत्रफल गाटा सं० 248	-	0.0200 का 2/27 भाग 0.0014 हे०
क्षेत्रफल गाटा सं० 181	-	0.7720 का 5/6 भाग 0.6433 हे०
कुल क्षेत्रफल	-	0.6695 हे०
ग्राम/मोहल्ला	-	मनोहरपुर
परगना	-	मुरादाबाद।
तहसील	-	मुरादाबाद।
जनपद	-	मुरादाबाद।

Handwritten signature

Handwritten signature



Handwritten signature
 मुरादाबाद विकास प्राधिकरण
 मुरादाबाद



उत्तर प्रदेश UTTAR PRADESH

GR 221811

विक्रय-विलेख

भूमि का प्रकार	-	कृषि
क्षेत्रफल गाटा सं० 238	-	0.1900 हे० में से 0.0141 हे०
क्षेत्रफल गाटा सं० 240	-	0.0250 का 2/27 भाग 0.0019 हे०
क्षेत्रफल गाटा सं० 245	-	0.1200 का 2/27 भाग 0.0088 हे०
क्षेत्रफल गाटा सं० 248	-	0.0200 का 2/27 भाग 0.0014 हे०
क्षेत्रफल गाटा सं० 181	-	0.7720 का 5/6 भाग 0.6433 हे०
कुल क्षेत्रफल	-	0.6695 हे०
ग्राम/मोहल्ला	-	मनोहरपुर
परगना	-	मुरादाबाद।
तहसील	-	मुरादाबाद।
जनपद	-	मुरादाबाद।

[Handwritten signature]

[Handwritten signature]



[Handwritten signature]
 मुरादाबाद विकास अधिकारी,
 मुरादाबाद



उत्तर प्रदेश UTTAR PRADESH

GR 221812

विक्रय-विलेख

भूमि का प्रकार	-	फूँधि
क्षेत्रफल गाटा सं० 238	-	0.1900 हे० में से 0.0141 हे०
क्षेत्रफल गाटा सं० 240	-	0.0250 का 2/27 भाग 0.0019 हे०
क्षेत्रफल गाटा सं० 245	-	0.1200 का 2/27 भाग 0.0088 हे०
क्षेत्रफल गाटा सं० 248	-	0.0200 का 2/27 भाग 0.0014 हे०
क्षेत्रफल गाटा सं० 181	-	0.7720 का 5/6 भाग 0.6433 हे०
कुल क्षेत्रफल	-	0.6695 हे०
ग्राम/मोहल्ला	-	मनोहरपुर
परगना	-	मुरादाबाद।
तहसील	-	मुरादाबाद।
जनपद	-	मुरादाबाद।

Handwritten signature

Handwritten signature



सम्पात प्रभाषी
मुरादाबाद विकास प्राधिकरण
मुरादाबाद



उत्तर प्रदेश UTTAR PRADESH

GR 221813

विज्ञाप-विलेख

भूमि का प्रकार	-	कृषि
क्षेत्रफल गाटा सं० 238	-	0.1900 हे० में से 0.0141 हे०
क्षेत्रफल गाटा सं० 240	-	0.0250 का 2/27 भाग 0.0019 हे०
क्षेत्रफल गाटा सं० 245	-	0.1200 का 2/27 भाग 0.0088 हे०
क्षेत्रफल गाटा सं० 248	-	0.0200 का 2/27 भाग 0.0014 हे०
क्षेत्रफल गाटा सं० 181	-	0.7720 का 5/6 भाग 0.6433 हे०
कुल क्षेत्रफल	-	0.6695 हे०
ग्राम/गोहस्ता	-	मनोहरपुर
परगना	-	मुरादाबाद।
तहसील	-	मुरादाबाद।
जनपद	-	मुरादाबाद।

Handwritten signature



राज्यति प्रभारी
मुरादाबाद विकास प्राधिकरण
मुरादाबाद

भारतीय गैर न्यायिक

एक सौ रुपये

Rs. 100

रु. 100



सत्यमेव जयते

HUNDRED RUPEES



भारत INDIA

INDIA NON JUDICIAL

24 APR 2024

उत्तर प्रदेश UTTAR PRADESH

GR 221814

विक्रम-विलेख

भूमि का प्रकार	-	कृषि
क्षेत्रफल गाटा सं० 238	-	0.1900 हे० में से 0.0141 हे०
क्षेत्रफल गाटा सं० 240	-	0.0250 का 2/27 भाग 0.0019 हे०
क्षेत्रफल गाटा सं० 245	-	0.1200 का 2/27 भाग 0.0088 हे०
क्षेत्रफल गाटा सं० 248	-	0.0200 का 2/27 भाग 0.0014 हे०
क्षेत्रफल गाटा सं० 181	-	0.7720 का 5/6 भाग 0.6433 हे०
मूल क्षेत्रफल	-	0.0095 हे०
ग्राम/मोहल्ला	-	मनोहरपुर
परगना	-	मुरादाबाद।
तहसील	-	मुरादाबाद।
जनाबद	-	मुरादाबाद।

Handwritten signature



Handwritten signature
मुरादाबाद, जिला मुरादाबाद
मुरादाबाद



उत्तर प्रदेश UTTAR PRADESH

GR 221815

विक्रय-विलेख

भूमि का प्रकार	-	कृषि
क्षेत्रफल गाटा सं० 238	-	0.1900 हे० में से 0.0141 हे०
क्षेत्रफल गाटा सं० 240	-	0.0250 का 2/27 भाग 0.0019 हे०
क्षेत्रफल गाटा सं० 245	-	0.1200 का 2/27 भाग 0.0088 हे०
क्षेत्रफल गाटा सं० 248	-	0.0200 का 2/27 भाग 0.0014 हे०
क्षेत्रफल गाटा सं० 181	-	0.7720 का 5/6 भाग 0.6433 हे०
कुल क्षेत्रफल	-	0.6695 हे०
ग्राम/मोहल्ला	-	मन्गीहरपुर
परगना	-	मुरादाबाद।
तहसील	-	मुरादाबाद।
जनपद	-	मुरादाबाद।

[Handwritten signature]

[Handwritten signature]



[Handwritten signature]
 मुरादाबाद विकास प्राधिकरण
 मुरादाबाद



उत्तर प्रदेश UTTAR PRADESH

GR 221816

विक्रय-विलेख

भूमि का प्रकार	-	कृषि
क्षेत्रफल गाटा सं० 238	-	0.1900 हे० में से 0.0141 हे०
क्षेत्रफल गाटा सं० 240	-	0.0250 का 2/27 भाग 0.0019 हे०
क्षेत्रफल गाटा सं० 245	-	0.1200 का 2/27 भाग 0.0088 हे०
क्षेत्रफल गाटा सं० 248	-	0.0200 का 2/27 भाग 0.0014 हे०
क्षेत्रफल गाटा सं० 181	-	0.7720 का 5/6 भाग 0.6433 हे०
कुल क्षेत्रफल	-	0.6695 हे०
ग्राम/मोहल्ला	-	मनोहरपुर
परगना	-	मुरादाबाद।
तहसील	-	मुरादाबाद।
जनपद	-	मुरादाबाद।

Handwritten signature



Handwritten signature
मुरादाबाद जिला का अधिकाधिकारी
मुरादाबाद

भारतीय गैर न्यायिक

एक सौ रुपये

Rs. 100

रु. 100



सत्यमेव जयते

HUNDRED RUPEES



भारत INDIA

INDIA NON JUDICIAL

24 APR 2024

उत्तर प्रदेश UTTAR PRADESH

GR 221817

विक्रय-विलेख

भूमि का प्रकार	-	वृषि
क्षेत्रफल गाटा सं० 238	-	0.1900 हे० में से 0.0141 हे०
क्षेत्रफल गाटा सं० 240	-	0.0250 का 2/27 भाग 0.0019 हे०
क्षेत्रफल गाटा सं० 245	-	0.1200 का 2/27 भाग 0.0088 हे०
क्षेत्रफल गाटा सं० 248	-	0.0200 का 2/27 भाग 0.0014 हे०
क्षेत्रफल गाटा सं० 181	-	0.7720 का 5/6 भाग 0.6433 हे०
कुल क्षेत्रफल	-	0.6695 हे०
थाग/गोहल्ला	-	मनोहरपुर
परगना	-	मुरादाबाद।
तहसील	-	मुरादाबाद।
जनपद	-	मुरादाबाद।

Handwritten signature

Handwritten signature

सम्पत्ति सभारती
मुरादाबाद जिलात्म अधिकारण
मुरादाबाद



उत्तर प्रदेश UTTAR PRADESH

GR 221818

विक्रय-विलेख

भूमि का प्रकार	-	कृषि
क्षेत्रफल गाटा सं० 238	-	0.1900 हे० में से 0.0141 हे०
क्षेत्रफल गाटा सं० 240	-	0.0250 का 2/27 भाग 0.0019 हे०
क्षेत्रफल गाटा सं० 245	-	0.1200 का 2/27 भाग 0.0088 हे०
क्षेत्रफल गाटा सं० 248	-	0.0200 का 2/27 भाग 0.0014 हे०
क्षेत्रफल गाटा सं० 181	-	0.7720 का 5/6 भाग 0.6433 हे०
कुल क्षेत्रफल	-	0.6695 हे०
ग्राम/मोहल्ला	-	मनोहरपुर
परगना	-	मुरादाबाद।
तहसील	-	मुरादाबाद।
जनपद	-	मुरादाबाद।

Handwritten signature

Handwritten signature



Handwritten signature
 मुरादाबाद, कानपुर प्रभाग, उत्तर प्रदेश,
 मुरादाबाद



उत्तर प्रदेश UTTAR PRADESH

GR 221819

विक्रय-विलेख

भूमि का प्रकार	-	कृषि
क्षेत्रफल गाटा सं० 238	-	0.1900 हे० में से 0.0141 हे०
क्षेत्रफल गाटा सं० 240	-	0.0250 का 2/27 भाग 0.0019 हे०
क्षेत्रफल गाटा सं० 245	-	0.1200 का 2/27 भाग 0.0088 हे०
क्षेत्रफल गाटा सं० 248	-	0.0200 का 2/27 भाग 0.0014 हे०
क्षेत्रफल गाटा सं० 181	-	0.7720 का 5/6 भाग 0.6433 हे०
कुल क्षेत्रफल	-	0.6695 हे०
ग्राम/मोहल्ला	-	मनोहरपुर
परगना	-	मुरादाबाद।
तहसील	-	मुरादाबाद।
जनपद	-	मुरादाबाद।

[Handwritten signature]

[Handwritten signature]



[Handwritten signature]
 मुरादाबाद विक्रय प्राधिकरण
 मुरादाबाद



उत्तर प्रदेश UTTAR PRADESH

GR 221820

विक्रय-विलेख

भूमि का प्रकार	-	कृषि
क्षेत्रफल गाटा सं० 238	-	0.1900 हे० में से 0.0141 हे०
क्षेत्रफल गाटा सं० 240	-	0.0250 का 2/27 भाग 0.0019 हे०
क्षेत्रफल गाटा सं० 245	-	0.1200 का 2/27 भाग 0.0088 हे०
क्षेत्रफल गाटा सं० 248	-	0.0200 का 2/27 भाग 0.0014 हे०
क्षेत्रफल गाटा सं० 181	-	0.7720 का 5/6 भाग 0.6433 हे०
कुल क्षेत्रफल	-	0.6695 हे०
ग्राम/मोहल्ला	-	मनौहरपुर
परगना	-	मुरादाबाद।
सहरील	-	मुरादाबाद।
जनपद	-	मुरादाबाद।

[Handwritten signature]

[Handwritten signature]



[Handwritten signature]
 मुरादाबाद विभागाधीन
 मुरादाबाद



उत्तर प्रदेश UTTAR PRADESH

GR 221821

विक्रय-विलेख

भूमि का प्रकार	-	कृषि
क्षेत्रफल गाटा सं० 238	-	0.1900 हे० में से 0.0141 हे०
क्षेत्रफल गाटा सं० 240	-	0.0250 का 2/27 भाग 0.0019 हे०
क्षेत्रफल गाटा सं० 245	-	0.1200 का 2/27 भाग 0.0088 हे०
क्षेत्रफल गाटा सं० 248	-	0.0200 का 2/27 भाग 0.0014 हे०
क्षेत्रफल गाटा सं० 181	-	0.7720 का 5/6 भाग 0.6433 हे०
कुल क्षेत्रफल	-	0.6695 हे०
ग्राम/मोहल्ला	-	मनोहरपुर
परगना	-	मुरादाबाद।
तहसील	-	मुरादाबाद।
जनपद	-	मुरादाबाद।

Handwritten signature

Handwritten signature

Handwritten signature
 मुरादाबाद विकास प्राधिकरण
 मुरादाबाद-



उत्तर प्रदेश UTTAR PRADESH

GR 221822

विक्रय-विलेख

भूमि का प्रकार	-	कृषि
क्षेत्रफल गाटा सं० 238	-	0.1900 हे० में से 0.0141 हे०
क्षेत्रफल गाटा सं० 240	-	0.0250 का 2/27 भाग 0.0019 हे०
क्षेत्रफल गाटा सं० 245	-	0.1200 का 2/27 भाग 0.0088 हे०
क्षेत्रफल गाटा सं० 248	-	0.0200 का 2/27 भाग 0.0014 हे०
क्षेत्रफल गाटा सं० 181	-	0.7720 का 5/6 भाग 0.6433 हे०
कुल क्षेत्रफल	-	0.6695 हे०
ग्राम/मोहल्ला	-	मनोहरपुर
परगना	-	मुसदाबाद।
तहसील	-	मुसदाबाद।
जनापद	-	मुसदाबाद।

Handwritten signature



सम्पत्ति प्रबन्धी
मुसदाबाद विकास प्राधिकरण
मुसदाबाद



उत्तर प्रदेश UTTAR PRADESH

GR 221823

विक्रय-विलेख

भूमि का प्रकार	-	एक
क्षेत्रफल गाटा सं० 238	-	0.1900 हे० मं से 0.0141 हे०
क्षेत्रफल गाटा सं० 240	-	0.0250 का 2/27 भाग 0.0019 हे०
क्षेत्रफल गाटा सं० 245	-	0.1200 का 2/27 भाग 0.0088 हे०
क्षेत्रफल गाटा सं० 248	-	0.0200 का 2/27 भाग 0.0014 हे०
क्षेत्रफल गाटा सं० 181	-	0.7720 का 5/6 भाग 0.6433 हे०
कुल क्षेत्रफल	-	0.6695 हे०
ग्राम/गोहस्ता	-	मनोहरपुर
परगना	-	मुरादाबाद।
तहसील	-	मुरादाबाद।
जनपद	-	मुरादाबाद।

[Handwritten signature]

[Handwritten signature]

[Handwritten signature]

[Handwritten signature]
 मुरादाबाद जिल्लाको प्रशासकीय कार्यालय
 मुरादाबाद



उत्तर प्रदेश UTTAR PRADESH

GR 221825

विक्रय-विलेख

भूमि का प्रकार	-	वृषि
क्षेत्रफल गाटा सं० 238	-	0.1900 हे० में से 0.0141 हे०
क्षेत्रफल गाटा सं० 240	-	0.0250 का 2/27 भाग 0.0019 हे०
क्षेत्रफल गाटा सं० 245	-	0.1200 का 2/27 भाग 0.0088 हे०
क्षेत्रफल गाटा सं० 248	-	0.0200 का 2/27 भाग 0.0014 हे०
क्षेत्रफल गाटा सं० 181	-	0.7720 का 5/8 भाग 0.6433 हे०
कुल क्षेत्रफल	-	0.6695 हे०
ग्राम/मोहल्ला	-	मनोहरपुर
परगना	-	मुरादाबाद।
तहसील	-	मुरादाबाद।
जनपद	-	मुरादाबाद।

[Handwritten signature]



[Handwritten signature]



सम्पत्ति प्रशासक
मुरादाबाद विकास प्रशासक
मुरादाबाद



उत्तर प्रदेश UTTAR PRADESH

QR 221826

विकास-विशेष

भूमि का प्रकार	-	कुंठ
संप्रदाय गांवा 110 238	-	0.1000 रु म म 0.0141 रु
संप्रदाय गांवा 110 240	-	0.0000 का 2/21 म म 0.0019 रु
संप्रदाय गांवा 110 245	-	0.1000 का 2/21 म म 0.0002 रु
संप्रदाय गांवा 110 246	-	0.0000 का 2/21 म म 0.0014 रु
संप्रदाय गांवा 110 181	-	0.7700 का 5/6 म म 0.8423 रु
कुल संप्रदाय	-	0.8875 रु
पाम/मोहम्मद	-	मनीदरपुर
पम्पना	-	मुसदाबाद।
तहसील	-	मुसदाबाद।
जिल्ला	-	मुसदाबाद।

Handwritten signatures and circular stamps on the left side of the document.

Handwritten text and a signature on the right side of the document.



उत्तर प्रदेश UTTAR PRADESH

GR 221827

विक्रय-विलेख

भूमि का प्रकार	-	पृष्ठ
क्षेत्रफल गाटा सं० 238	-	0.1900 हे० में से 0.0141 हे०
क्षेत्रफल गाटा सं० 240	-	0.0250 का 2/27 भाग 0.0019 हे०
क्षेत्रफल गाटा सं० 245	-	0.1200 का 2/27 भाग 0.0088 हे०
क्षेत्रफल गाटा सं० 248	-	0.0200 का 2/27 भाग 0.0014 हे०
क्षेत्रफल गाटा सं० 181	-	0.7720 का 6/6 भाग 0.6433 हे०
कुल क्षेत्रफल	-	0.6695 हे०
पाग/गोदस्ता	-	मनोहरपुर
भरगमा	-	पुरवाबाद।
सहरील	-	पुरवाबाद।
जनापद	-	पुरवाबाद।



पुरवाबाद विभाजन प्रशासक
पुरवाबाद




उत्तर प्रदेश UTTAR PRADESH

GR 221828

विक्रय-विलेख

भूमि का प्रकार	-	कुंभ
क्षेत्रफल गाटा सं० 238	-	0.1900 हे० मी से 0.0141 हे०
क्षेत्रफल गाटा सं० 240	-	0.0250 का 2/27 भाग 0.0019 हे०
क्षेत्रफल गाटा सं० 245	-	0.1200 का 2/27 भाग 0.0088 हे०
क्षेत्रफल गाटा सं० 248	-	0.0200 का 2/27 भाग 0.0014 हे०
क्षेत्रफल गाटा सं० 181	-	0.7720 का 5/6 भाग 0.6433 हे०
कुल क्षेत्रफल	-	0.6695 हे०
ग्राम/मोहल्ला	-	मनोहरपुर
परगना	-	मुसदाबाद।
तहसील	-	मुसदाबाद।
जनापद	-	मुसदाबाद।



भारतीय गैर न्यायिक
मुसदाबाद



उत्तर प्रदेश UTTAR PRADESH

GR 221829

विक्रय-विलेख

भूमि का प्रकार	-	पृथि
क्षेत्रफल गाटा सं० 238	-	0.1900 हे० में सं 0.0141 हे०
क्षेत्रफल गाटा सं० 240	-	0.0250 का 2/27 भाग 0.0019 हे०
क्षेत्रफल गाटा सं० 245	-	0.1200 का 2/27 भाग 0.0088 हे०
क्षेत्रफल गाटा सं० 248	-	0.0200 का 2/27 भाग 0.0014 हे०
क्षेत्रफल गाटा सं० 181	-	0.7720 का 5/6 भाग 0.6433 हे०
कुल क्षेत्रफल	-	0.6695 हे०
ग्राम/मोहल्ला	-	मनोहरपुर
परगना	-	मुरादाबाद।
तहसील	-	मुरादाबाद।
जनपद	-	मुरादाबाद।

Handwritten signature



मुरादाबाद विकास प्राधिकरण
मुरादाबाद



उत्तर प्रदेश UTTAR PRADESH

GR 221830

विषय-विलेख

भूमि का प्रकार	-	कृषि
क्षेत्रफल गाटा सं० 238	-	0.1900 हे० में से 0.0141 हे०
क्षेत्रफल गाटा सं० 240	-	0.0250 का 2/27 भाग 0.0019 हे०
क्षेत्रफल गाटा सं० 245	-	0.1200 का 2/27 भाग 0.0088 हे०
क्षेत्रफल गाटा सं० 248	-	0.0200 का 2/27 भाग 0.0014 हे०
क्षेत्रफल गाटा सं० 181	-	0.7720 का 5/6 भाग 0.6433 हे०
कुल क्षेत्रफल	-	0.6695 हे०
ग्राम/गोहल्ला	-	गनोहरपुर
परगना	-	मुसादाबाद।
तहसील	-	मुसादाबाद।
जनपद	-	मुसादाबाद।

[Handwritten signature]

[Handwritten signature]



[Handwritten signature]
 मुसादाबाद विजयन प्राधिकरण
 मुसादाबाद



उत्तर प्रदेश UTTAR PRADESH

GR 226660

विक्रय-विलेख

भूमि का प्रकार	-	फ़र्षि
क्षेत्रफल गाटा सं० 238	-	0.1900 हे० में से 0.0141 हे०
क्षेत्रफल गाटा सं० 240	-	0.0250 का 2/27 भाग 0.0019 हे०
क्षेत्रफल गाटा सं० 245	-	0.1200 का 2/27 भाग 0.0088 हे०
क्षेत्रफल गाटा सं० 248	-	0.0200 का 2/27 भाग 0.0014 हे०
क्षेत्रफल गाटा सं० 181	-	0.7720 का 5/6 भाग 0.6433 हे०
कुल क्षेत्रफल	-	0.6895 हे०
ग्राम/मोहल्ला	-	मनोहरपुर
परगना	-	मुस्तादाबाद।
तहसील	-	मुस्तादाबाद।
जनपद	-	मुस्तादाबाद।

[Handwritten signature]

[Handwritten signature]



[Handwritten signature]
 मुस्तादाबाद विधान सभा क्षेत्र
 मुस्तादाबाद

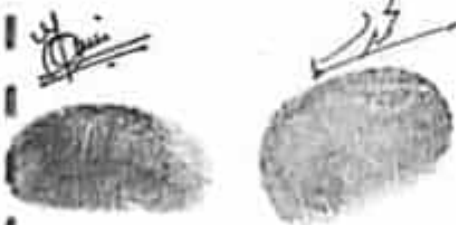


उत्तर प्रदेश UTTAR PRADESH

GR 226661

विक्रय-विलेख

भूमि का प्रकार	-	शुद्ध
क्षेत्रफल गाटा सं० 238	-	0.1900 हे० में से 0.0141 हे०
क्षेत्रफल गाटा सं० 240	-	0.0250 का 2/27 भाग 0.0019 हे०
क्षेत्रफल गाटा सं० 245	-	0.1200 का 2/27 भाग 0.0088 हे०
क्षेत्रफल गाटा सं० 248	-	0.0200 का 2/27 भाग 0.0014 हे०
क्षेत्रफल गाटा सं० 181	-	0.7720 का 5/6 भाग 0.6433 हे०
कुल क्षेत्रफल	-	0.6695 हे०
ग्राम/मोहल्ला	-	मनोहरपुर
परगना	-	मुरादाबाद।
तहसील	-	मुरादाबाद।
जनपद	-	मुरादाबाद।



मुरादाबाद निवासी अधिकारी
मुरादाबाद



उत्तर प्रदेश UTTAR PRADESH

GR 226662

विक्रय-विलेख

कुल का प्रमाण	-	कुल
हस्ताक्षर पत्रा सं 238	-	0.1900 रु म म 0.0141 रु
हस्ताक्षर पत्रा सं 240	-	0.0250 का 2/27 मम 0.0019 रु
हस्ताक्षर पत्रा सं 245	-	0.1200 का 2/27 मम 0.0098 रु
हस्ताक्षर पत्रा सं 248	-	0.0250 का 2/27 मम 0.0014 रु
हस्ताक्षर पत्रा सं 181	-	0.7720 का 5/5 मम 0.6433 रु
कुल हस्ताक्षर	-	0.8895 रु
घाम/मोहल्ला	-	मन्दाहमपुर
पसाला	-	मुल्तानपुर
तहसील	-	मुल्तानपुर
जिल्ला	-	मुल्तानपुर

(Handwritten signature)

(Handwritten signature)



(Handwritten signature)
 मुल्तानपुर जिल्ला प्रशासनिक
 मुल्तानपुर



उत्तर प्रदेश UTTAR PRADESH

GR 226663

विक्रय-विलेख

भूमि का प्रकार	-	वृषि
क्षेत्रफल गाटा सं० 238	-	0.1900 हे० में से 0.0141 हे०
क्षेत्रफल गाटा सं० 240	-	0.0250 का 2/27 भाग 0.0019 हे०
क्षेत्रफल गाटा सं० 245	-	0.1200 का 2/27 भाग 0.0088 हे०
क्षेत्रफल गाटा सं० 248	-	0.0200 का 2/27 भाग 0.0014 हे०
क्षेत्रफल गाटा सं० 181	-	0.7720 का 5/6 भाग 0.6433 हे०
कुल क्षेत्रफल	-	0.6695 हे०
ग्राम/मोहल्ला	-	मनोहरपुर
परगना	-	मुरादाबाद।
तहसील	-	मुरादाबाद।
जनपद	-	मुरादाबाद।

Handwritten signatures and stamps, including a circular official stamp.

Handwritten signature and official stamp of the Revenue Department, Muradabad.



उत्तर प्रदेश UTTAR PRADESH

GR 226664

विक्रय-विलेख

भूमि का प्रकार	-	जुड़ि
क्षेत्रफल गाटा सं० 238	-	0.1900 हे० में से 0.0141 हे०
क्षेत्रफल गाटा सं० 240	-	0.0250 का 2/27 भाग 0.0019 हे०
क्षेत्रफल गाटा सं० 245	-	0.1200 का 2/27 भाग 0.0088 हे०
क्षेत्रफल गाटा सं० 248	-	0.0200 का 2/27 भाग 0.0014 हे०
क्षेत्रफल गाटा सं० 181	-	0.7720 का 5/6 भाग 0.6433 हे०
कुल क्षेत्रफल	-	0.6695 हे०
ग्राम/मोहल्ला	-	मनोहरपुर
परगना	-	मुरादाबाद।
तहसील	-	मुरादाबाद।
जनपद	-	मुरादाबाद।

[Handwritten signature]

[Handwritten signature]



[Handwritten signature]
 मुरादाबाद विधान सभा
 मुरादाबाद



उत्तर प्रदेश UTTAR PRADESH

GR 226665

विक्रय-विलेख

भूमि का प्रकार
 क्षेत्रफल गाटा सं० 238
 क्षेत्रफल गाटा सं० 240
 क्षेत्रफल गाटा सं० 245
 क्षेत्रफल गाटा सं० 248
 क्षेत्रफल गाटा सं० 181
 कुल क्षेत्रफल
 ग्राम/मोहल्ला
 परगना
 तहसील
 जनपद

- कृषि
 - 0.1900 हे० में से 0.0141 हे०
 - 0.0250 का 2/27 भाग 0.0019 हे०
 - 0.1200 का 2/27 भाग 0.0088 हे०
 - 0.0200 का 2/27 भाग 0.0014 हे०
 - 0.7720 का 5/6 भाग 0.6433 हे०
 - 0.6695 हे०
 - मनोहरपुर
 - मुरादाबाद।
 - मुरादाबाद।
 - मुरादाबाद।

Handwritten signature



Handwritten signature



Handwritten signature
 मुरादाबाद विकास अधिकारी,
 मुरादाबाद



उत्तर प्रदेश UTTAR PRADESH

GR 226666

विक्रय-विलेख

भूमि का प्रकार	-	कृषि
क्षेत्रफल गांठा सं० 238	-	0.1900 हे० में से 0.0141 हे०
क्षेत्रफल गांठा सं० 240	-	0.0250 का 2/27 भाग 0.0019 हे०
क्षेत्रफल गांठा सं० 245	-	0.1200 का 2/27 भाग 0.0088 हे०
क्षेत्रफल गांठा सं० 248	-	0.0200 का 2/27 भाग 0.0014 हे०
क्षेत्रफल गांठा सं० 181	-	0.7720 का 5/6 भाग 0.6433 हे०
कुल क्षेत्रफल	-	0.8695 हे०
ग्राम/मोहल्ला	-	मनोहरपुर
परगना	-	मुरादाबाद।
तहसील	-	मुरादाबाद।
जनपद	-	मुरादाबाद।



मुरादाबाद विकास प्राधिकरण
मुरादाबाद



उत्तर प्रदेश UTTAR PRADESH

GR 226667

विक्रय-विलेख

भूमि का प्रकार	-	कृषि
क्षेत्रफल गाटा सं० 238	-	0.1900 हे० में से 0.0141 हे०
क्षेत्रफल गाटा सं० 240	-	0.0250 का 2/27 भाग 0.0019 हे०
क्षेत्रफल गाटा सं० 245	-	0.1200 का 2/27 भाग 0.0088 हे०
क्षेत्रफल गाटा सं० 248	-	0.0200 का 2/27 भाग 0.0014 हे०
क्षेत्रफल गाटा सं० 181	-	0.7720 का 5/6 भाग 0.6433 हे०
कुल क्षेत्रफल	-	0.6695 हे०
ग्राम/मोहल्ला	-	मनोहरपुर
परगना	-	मुरादाबाद।
तहसील	-	मुरादाबाद।
जनापद	-	मुरादाबाद।

Quni



[Signature]



[Signature]
 मुरादाबाद जिलाधिकारी
 मुरादाबाद



उत्तर प्रदेश UTTAR PRADESH

CN 255805

विक्रय-विलेख

भूमि का प्रकार	-	कृषि
क्षेत्रफल गाटा सं० 238	-	0.1900 हे० ने से 0.0141 हे०
क्षेत्रफल गाटा सं० 240	-	0.0250 का 2/27 भाग 0.0019 हे०
क्षेत्रफल गाटा सं० 245	-	0.1200 का 2/27 भाग 0.0088 हे०
क्षेत्रफल गाटा सं० 248	-	0.0200 का 2/27 भाग 0.0014 हे०
क्षेत्रफल गाटा सं० 181	-	0.7720 का 5/6 भाग 0.6433 हे०
कुल क्षेत्रफल	-	0.6695 हे०
ग्राम/मोहल्ला	-	मनोहरपुर
परगना	-	मुरादाबाद।
तहसील	-	मुरादाबाद।
जगन्पद	-	मुरादाबाद।

Handwritten signature

Handwritten signature



Handwritten signature
 मुरादाबाद विकास प्रतिष्ठान
 मुरादाबाद

भारतीय गैर न्यायिक

पचास
रुपये
रु. 50

FIFTY
RUPEES
Rs. 50

INDIA NON JUDICIAL

CN 255806

उत्तर प्रदेश UTTAR PRADESH

विक्रय-विलेख

भूमि का प्रकार	-	कृषि
क्षेत्रफल गाटा सं० 238	-	0.1900 हे० में से 0.0141 हे०
क्षेत्रफल गाटा सं० 240	-	0.0250 का 2/27 भाग 0.0019 हे०
क्षेत्रफल गाटा सं० 245	-	0.1200 का 2/27 भाग 0.0088 हे०
क्षेत्रफल गाटा सं० 248	-	0.0200 का 2/27 भाग 0.0014 हे०
क्षेत्रफल गाटा सं० 181	-	0.7720 का 5/6 भाग 0.6433 हे०
कुल क्षेत्रफल	-	0.6695 हे०
थाम/मोहल्ला	-	मगोहरपुर
परगना	-	मुरादाबाद।
तहसील	-	मुरादाबाद।
जमपद	-	मुरादाबाद।

मुरादाबाद



मुरादाबाद विधान-सचिवालय
मुरादाबाद

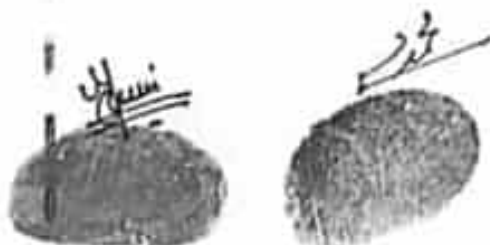


उत्तर प्रदेश UTTAR PRADESH

CN 255807

विक्रय-विलेख

भूमि का प्रकार	-	कृषि
क्षेत्रफल गाटा सं० 238	-	0.1900 हे० में से 0.0141 हे०
क्षेत्रफल गाटा सं० 240	-	0.0250 का 2/27 भाग 0.0019 हे०
क्षेत्रफल गाटा सं० 245	-	0.1200 का 2/27 भाग 0.0088 हे०
क्षेत्रफल गाटा सं० 248	-	0.0200 का 2/27 भाग 0.0014 हे०
क्षेत्रफल गाटा सं० 181	-	0.7720 का 5/6 भाग 0.6433 हे०
कुल क्षेत्रफल	-	0.6695 हे०
ग्राम/मोहल्ला	-	मनोहरपुर
परगना	-	मुरादाबाद।
सहरील	-	मुरादाबाद।
जनपद	-	मुरादाबाद।



मुरादाबाद विकास प्राधिकरण
मुरादाबाद

भारतीय गैर न्यायिक

पचास
रुपये
रु. 50

FIFTY
RUPEES
Rs. 50

INDIA


INDIA NON JUDICIAL

CN 255808

उत्तर प्रदेश UTTAR PRADESH

विाग-विलेख

भूमि का प्रकार	-	कृषि
क्षेत्रफल गाटा सं० 238	-	0.1998 हे० में से 0.0141 हे०
क्षेत्रफल गाटा सं० 240	-	0.0250 का 2/27 भाग 0.0019 हे०
क्षेत्रफल गाटा सं० 245	-	0.1200 का 2/27 भाग 0.0088 हे०
क्षेत्रफल गाटा सं० 248	-	0.0200 का 2/27 भाग 0.0014 हे०
क्षेत्रफल गाटा सं० 181	-	0.7720 का 5/6 भाग 0.6433 हे०
मुक्त क्षेत्रफल	-	0.0005 हे०
ग्राम/पोटल्ला	-	मनोहरपुर
परगना	-	मुरादाबाद।
तहसील	-	मुरादाबाद।
जानपद	-	मुरादाबाद।




मुरादाबाद जिला न्यायिक
मुरादाबाद।

भारतीय गैर न्यायिक

पचास
रुपये

रु. 50



FIFTY
RUPEES

Rs. 50

INDIA NON JUDICIAL

CN 255809

उत्तर प्रदेश UTTAR PRADESH

विक्रय-विलेख

भूमि का प्रकार
क्षेत्रफल गाटा सं० 238
क्षेत्रफल गाटा सं० 240
क्षेत्रफल गाटा सं० 245
क्षेत्रफल गाटा सं० 248
क्षेत्रफल गाटा सं० 181
कुल क्षेत्रफल
ग्राम/मोहल्ला
परगना
तहसील
जनपद

- फूँषि
- 0.1900 हे० में से 0.0141 हे०
- 0.0250 का 2/27 भाग 0.0019 हे०
- 0.1200 का 2/27 भाग 0.0088 हे०
- 0.0200 का 2/27 भाग 0.0014 हे०
- 0.7720 का 5/6 भाग 0.6433 हे०
- 0.6695 हे०
- मनोहरपुर
- मुरादाबाद।
- मुरादाबाद।
- मुरादाबाद।

मुरादाबाद विकास प्राधिकरण
मुरादाबाद

भारतीय गैर न्यायिक

पचास
रुपये
रु.50



FIFTY
RUPEES
Rs.50

INDIA NON JUDICIAL

CN 255810

उत्तर प्रदेश UTTAR PRADESH

विक्रय-विलेख

भूमि का प्रकार	-	कृषि
क्षेत्रफल गाटा सं० 238	-	0.1900 हे० में से 0.0141 हे०
क्षेत्रफल गाटा सं० 240	-	0.0250 का 2/27 भाग 0.0019 हे०
क्षेत्रफल गाटा सं० 245	-	0.1200 का 2/27 भाग 0.0088 हे०
क्षेत्रफल गाटा सं० 248	-	0.0200 का 2/27 भाग 0.0014 हे०
क्षेत्रफल गाटा सं० 181	-	0.7720 का 5/6 भाग 0.6433 हे०
कुल क्षेत्रफल	-	0.6695 हे०
ग्राम/मोहल्ला	-	मनोहरपुर
परगना	-	मुरादाबाद।
तहसील	-	मुरादाबाद।
जम्माद	-	मुरादाबाद।






मुरादाबाद, मन्तव्य, जम्माद, मुरादाबाद

भारतीय गैर न्यायिक

पचास
रुपये
रु. 50

FIFTY
RUPEES
Rs. 50



INDIA NON JUDICIAL

CN 255811

उत्तर प्रदेश UTTAR PRADESH

विक्रम-विलेख

भूमि का प्रकार	कृषि
क्षेत्रफल माटा सं० 238	0.1969 हे० से से 0.0141 हे०
क्षेत्रफल माटा सं० 240	0.0259 का 2/21 भाग 0.0019 हे०
क्षेत्रफल माटा सं० 245	0.1209 का 2/21 भाग 0.0088 हे०
क्षेत्रफल माटा सं० 248	0.0269 का 2/21 भाग 0.0014 हे०
क्षेत्रफल माटा सं० 181	0.7729 का 5/6 भाग 0.6433 हे०
कुल क्षेत्रफल	0.6895 हे०
ग्राम/मोहल्ला	मनोहरपुर
परगना	मुसदाबाद।
सहरील	मुसदाबाद।
जमाद	मुसदाबाद।

Handwritten signature

Handwritten signature



—
सहायक प्रभारी
मुसदाबाद, विक्रम विलेख
मुसदाबाद



उत्तर प्रदेश UTTAR PRADESH

CN 255812

विक्रय-विवरण

भूमि का प्रकार	-	कृषि
संक्रमांक गांवा नं० 238	-	01377/85 में से 00141 रु०
संक्रमांक गांवा नं० 240	-	01377 का 2/21 भाग 00019 रु०
संक्रमांक गांवा नं० 245	-	01377 का 2/21 भाग 00006 रु०
संक्रमांक गांवा नं० 248	-	01377 का 2/21 भाग 00014 रु०
संक्रमांक गांवा नं० 181	-	01377 का 5/16 भाग 00433 रु०
न्याय क्षेत्रफल	-	00005 रु०
ग्राम/मोहल्ला	-	मन्दीरपुर
तहसील	-	मुसदाबाद।
महकिल	-	मुसदाबाद।
जिल्ला	-	मुसदाबाद।

(Handwritten signature)

(Handwritten signature)



(Handwritten signature)
 उत्तर प्रदेश
 मुसदाबाद विकास प्रधिकरण
 मुसदाबाद



उत्तर प्रदेश UTTAR PRADESH

CN 255813

विक्रय-विलेख

भूमि का प्रकार	-	कृषि
क्षेत्रफल गाटा सं० 238	-	0.1900 हे० में से 0.0141 हे०
क्षेत्रफल गाटा सं० 240	-	0.0250 का 2/27 भाग 0.0019 हे०
क्षेत्रफल गाटा सं० 245	-	0.1200 का 2/27 भाग 0.0088 हे०
क्षेत्रफल गाटा सं० 248	-	0.0200 का 2/27 भाग 0.0014 हे०
क्षेत्रफल गाटा सं० 181	-	0.7720 का 5/6 भाग 0.6433 हे०
कुल क्षेत्रफल	-	0.6695 हे०
ग्राम/मोहल्ला	-	मनोहरपुर
परगना	-	गुवादाबाद।
तहसील	-	गुवादाबाद।
जनापद	-	गुवादाबाद।



राज्य प्रशासक
गुवादाबाद विकास प्राधिकरण
गुवादाबाद

भारतीय गैर न्यायिक

पचास
रुपये

रु. 50

FIFTY
RUPEES

Rs. 50

INDIA

INDIA NON JUDICIAL

CN 255814

उत्तर प्रदेश UTTAR PRADESH

विक्रय-विलेख

भूमि का प्रकार
 क्षेत्रफल गांठों में 238
 क्षेत्रफल गांठों में 240
 क्षेत्रफल गांठों में 245
 क्षेत्रफल गांठों में 248
 क्षेत्रफल गांठों में 181
 कुल क्षेत्रफल
 पाप/मोहल्ला
 परगना
 तहसील
 जमात

- कृषि
 - 0.1300 हे० में से 0.0141 हे०
 - 0.0250 का 2/27 भाग 0.0019 हे०
 - 0.1200 का 2/27 भाग 0.0082 हे०
 - 0.0200 का 2/27 भाग 0.0014 हे०
 - 0.7725 का 5/8 भाग 0.6433 हे०
 - 0.6695 हे०
 - मनोहरपुर
 - मुरादाबाद।
 - मुरादाबाद।
 - मुरादाबाद।

[Handwritten signature]

[Handwritten signature]



मुरादाबाद विधान प्रोविडर
 मुरादाबाद

भारतीय गैर न्यायिक

पचास
रुपये
रु. 50

FIFTY
RUPEES
Rs. 50

INDIA

INDIA NON JUDICIAL

CN 255815

उत्तर प्रदेश UTTAR PRADESH


विक्रय-विलेख

भूमि का प्रकार	-	कृषि
क्षेत्रफल गाटा सं० 238	-	0.1960 हे० में से 0.0141 हे०
क्षेत्रफल गाटा सं० 240	-	0.0250 का 2/27 भाग 0.0019 हे०
क्षेत्रफल गाटा सं० 245	-	0.1200 का 2/27 भाग 0.0088 हे०
क्षेत्रफल गाटा सं० 248	-	0.0200 का 2/27 भाग 0.0014 हे०
क्षेत्रफल गाटा सं० 181	-	0.7720 का 5/6 भाग 0.6433 हे०
कुल क्षेत्रफल	-	0.6695 हे०
ग्राम/गोहल्ला	-	मनोहरपुर
परगना	-	भुसादावाट।
तहसील	-	भुसादावाट।
जनपद	-	भुसादावाट।








सम्पत्ति प्रभाग
भुसादावाट विकास प्राधिकरण
भुसादावाट

भारतीय गैर न्यायिक

पचास
रुपये

रु.50



FIFTY
RUPEES

Rs.50

INDIA NON JUDICIAL

CN 255816

उत्तर प्रदेश UTTAR PRADESH

विक्रय-विलेख

भूमि का प्रकार
क्षेत्रफल गाटा सं० 238
क्षेत्रफल गाटा सं० 240
क्षेत्रफल गाटा सं० 245
क्षेत्रफल गाटा सं० 248
क्षेत्रफल गाटा सं० 181
फुल क्षेत्रफल
ग्राम/मोहल्ला
परगना
तहसील
जन्मपद

- कृषि
- 0.1900 हे० में से 0.0141 हे०
- 0.0250 का 2/27 भाग 0.0019 हे०
- 0.1200 का 2/27 भाग 0.0088 हे०
- 0.0200 का 2/27 भाग 0.0014 हे०
- 0.7720 का 5/6 भाग 0.6433 हे०
- 0.6695 हे०
- मनोहरपुर
- मुरादाबाद।
- मुरादाबाद।
- मुरादाबाद।

सम्पत्ति प्रमाण
मुरादाबाद जिला मुरादाबाद
मुरादाबाद

भारतीय गैर न्यायिक

पचास
रुपये

रु.50



INDIA

FIFTY
RUPEES

Rs.50

INDIA NON-JUDICIAL

उत्तर प्रदेश UTTAR PRADESH

CN 255818

विक्रय-विलेख

भूमि का प्रकार
क्षेत्रफल गाटा सं० 238
क्षेत्रफल गाटा सं० 240
क्षेत्रफल गाटा सं० 245
क्षेत्रफल गाटा सं० 248
क्षेत्रफल गाटा सं० 181
कुल क्षेत्रफल
ग्राम/मोहल्ला
परगना
तहसील
जनापद

- कृषि
- 0.1900 हे० में से 0.0141 हे०
- 0.0250 का 2/27 भाग 0.0019 हे०
- 0.1200 का 2/27 भाग 0.0088 हे०
- 0.0200 का 2/27 भाग 0.0014 हे०
- 0.7720 का 5/6 भाग 0.6433 हे०
- 0.6695 हे०
- मनोहरपुर
- मुरादाबाद।
- मुरादाबाद।
- मुरादाबाद।








सम्पत्ति प्रथम
मुरादाबाद विकास प्राधिकरण
मुरादाबाद

भारतीय गैर न्यायिक

पचास
रुपये
रु. 50

FIFTY
RUPEES
Rs. 50

INDIA

INDIA NON JUDICIAL

CN 255819

उत्तर प्रदेश UTTAR PRADESH

विक्रय-विलेख


भूमि का प्रकार
क्षेत्रफल माटा सं० 238
क्षेत्रफल माटा सं० 240
क्षेत्रफल माटा सं० 245
क्षेत्रफल माटा सं० 248
क्षेत्रफल माटा सं० 181
कुल क्षेत्रफल
ग्राम/मोहल्ला
परगना
तहसील
जनपद

- कृषि
- 0.1900 हे० में से 0.0141 हे०
- 0.0250 का 2/27 भाग 0.0019 हे०
- 0.1200 का 2/27 भाग 0.0088 हे०
- 0.0200 का 2/27 भाग 0.0014 हे०
- 0.7720 का 5/6 भाग 0.6433 हे०
- 0.6695 हे०
- मनोहरपुर
- मुसावावाद।
- मुसावावाद।
- मुसावावाद।








सम्बन्धित प्रस्ताव
मुसावावाद विचाराण प्रधिकारण
मुसावावाद



उत्तर प्रदेश UTTAR PRADESH

CN 255820

विक्रय-विलेख

भूमि का प्रकार
 क्षेत्रफल गाटा सं० 238
 क्षेत्रफल गाटा सं० 240
 क्षेत्रफल गाटा सं० 245
 क्षेत्रफल गाटा सं० 248
 क्षेत्रफल गाटा सं० 181
 कुल क्षेत्रफल
 ग्राम/मोहल्ला
 परगना
 तहसील
 जनापद

- क्वि
 - 0.1900 हे० में से 0.0141 हे०
 - 0.0250 का 2/27 भाग 0.0019 हे०
 - 0.1200 का 2/27 भाग 0.0088 हे०
 - 0.0200 का 2/27 भाग 0.0014 हे०
 - 0.7720 का 5/6 भाग 0.6433 हे०
 - 0.6695 हे०
 - मनोहरपुर
 - मुसादाबाद।
 - मुसादाबाद।
 - मुसादाबाद।

[Handwritten signatures and two circular stamps]

[Signature]
 मुसादाबाद विकास प्राधिकरण
 मुसादाबाद



उत्तर प्रदेश UTTAR PRADESH

CN 255821

विवरण-विलेख

भूमि का प्रकार	—	कृषि
क्षेत्रफल गांठों में 238	—	0.1500 हे० में से 0.0141 हे०
क्षेत्रफल गांठों में 240	—	0.0250 का 2/27 भाग 0.0019 हे०
क्षेत्रफल गांठों में 245	—	0.1290 का 2/27 भाग 0.0088 हे०
क्षेत्रफल गांठों में 248	—	0.0290 का 2/27 भाग 0.0014 हे०
क्षेत्रफल गांठों में 181	—	0.7720 का 5/6 भाग 0.6433 हे०
कुल क्षेत्रफल	—	0.6895 हे०
पान/सोहल्ला	—	म-रोहपुर
परगना	—	मुसदाबाद।
तहसील	—	मुसदाबाद।
जमावा	—	मुसदाबाद।

मुसदाबाद विभाग प्रो.व.क.क.
 मुसदाबाद

भारतीय गैर न्यायिक

पचास
रुपये

रु. 50



FIFTY
RUPEES

Rs. 50

INDIA NON JUDICIAL

उत्तर प्रदेश UTTAR PRADESH

CN 255822

विक्रय-विलेख

भूमि का प्रकार	-	प्लॉट
खेतीफल गाटा सं० 238	-	0.1900 हे० में से 0.0141 हे०
खेतीफल गाटा सं० 240	-	0.0250 का 2/27 भाग 0.0019 हे०
खेतीफल गाटा सं० 245	-	0.1200 का 2/27 भाग 0.0088 हे०
खेतीफल गाटा सं० 248	-	0.0200 का 2/27 भाग 0.0014 हे०
खेतीफल गाटा सं० 181	-	0.7720 का 5/6 भाग 0.6433 हे०
कुल खेतीफल	-	0.6695 हे०
ग्राम/मोहल्ला	-	मनोहरपुर
परगना	-	मुरादाबाद।
सहरील	-	मुरादाबाद।
जनापद	-	मुरादाबाद।



सम्मान प्रभारी
मुरादाबाद विकास प्राधिकरण
मुरादाबाद



उत्तर प्रदेश UTTAR PRADESH

विक्रय-विलेख

भूमि का प्रकार	—	रुपि
क्षेत्रफल गांवा सं० 238	—	0.1900 हे० से से 0.0141 हे०
क्षेत्रफल गांवा सं० 240	—	0.0250 का 2/27 भाग 0.0019 हे०
क्षेत्रफल गांवा सं० 245	—	0.1200 का 2/27 भाग 0.0088 हे०
क्षेत्रफल गांवा सं० 248	—	0.0200 का 2/27 भाग 0.0014 हे०
क्षेत्रफल गांवा सं० 181	—	0.7720 का 5/6 भाग 0.6433 हे०
कुल क्षेत्रफल	—	0.5695 हे०
ग्राम/मोहल्ला	—	मनोहरपुर
परगना	—	मुसदाबाद।
तहसील	—	मुसदाबाद।
जन्मद	—	मुसदाबाद।

(Handwritten signature)

(Handwritten signature)



(Handwritten signature)
 मन्साल प्रभारी
 मुसदाबाद विस्तार प्राधिकरण
 मुसदाबाद

भारतीय गैर न्यायिक

पचास
रुपये
रु. 50



FIFTY
RUPEES
Rs. 50

INDIA NON JUDICIAL

CN 255824

उत्तर प्रदेश UTTAR PRADESH

विक्रय-विलेख

भूमि का प्रकार
क्षेत्रफल गाटा सं० 238
क्षेत्रफल गाटा सं० 240
क्षेत्रफल गाटा सं० 245
क्षेत्रफल गाटा सं० 248
क्षेत्रफल गाटा सं० 181
कुल क्षेत्रफल
ग्राम/मोहल्ला
परगना
तहसील
जनपद

- कृषि
- 0.1900 हे० में से 0.0141 हे०
- 0.0250 का 2/27 भाग 0.0019 हे०
- 0.1200 का 2/27 भाग 0.0088 हे०
- 0.0200 का 2/27 भाग 0.0014 हे०
- 0.7720 का 5/6 भाग 0.6433 हे०
- 0.6695 हे०
- मनोहरपुर
- मुरादाबाद।
- मुरादाबाद।
- मुरादाबाद।



सम्पत्ति प्रभारी
मुरादाबाद विकास प्राधिकरण
मुरादाबाद



CN 255826

उत्तर प्रदेश UTTAR PRADESH

विक्रय-विलेख

भूमि का प्रकार	-	कृषि
क्षेत्रफल गाटा सं० 238	-	0.1900 हे० में से 0.0141 हे०
क्षेत्रफल गाटा सं० 240	-	0.0250 का 2/27 भाग 0.0019 हे०
क्षेत्रफल गाटा सं० 245	-	0.1200 का 2/27 भाग 0.0088 हे०
क्षेत्रफल गाटा सं० 248	-	0.0200 का 2/27 भाग 0.0014 हे०
क्षेत्रफल गाटा सं० 181	-	0.7720 का 5/6 भाग 0.6433 हे०
कुल क्षेत्रफल	-	0.6695 हे०
ग्राम/मोहल्ला	-	मनोहरपुर
परगना	-	मुरादाबाद।
तहसील	-	मुरादाबाद।
जमपद	-	मुरादाबाद।

[Handwritten signatures and stamps]

समीक्षित प्रभारी
मुरादाबाद विकास प्राधिकरण
मुरादाबाद

भारतीय गैर न्यायिक

पचास
रुपये
रु. 50



FIFTY
RUPEES
Rs. 50

INDIA NON JUDICIAL

CN 255827

उत्तर प्रदेश UTTAR PRADESH

विक्रय-विलेख

भूमि का प्रकार	-	कृषि
क्षेत्रफल गाटा सं० 238	-	0.1900 हे० में से 0.0141 हे०
क्षेत्रफल गाटा सं० 240	-	0.0250 का 2/27 भाग 0.0019 हे०
क्षेत्रफल गाटा सं० 245	-	0.1200 का 2/27 भाग 0.0088 हे०
क्षेत्रफल गाटा सं० 248	-	0.0200 का 2/27 भाग 0.0014 हे०
क्षेत्रफल गाटा सं० 181	-	0.7720 का 5/6 भाग 0.6433 हे०
कुल क्षेत्रफल	-	0.6695 हे०
ग्राम/मोहल्ला	-	मनोहरपुर
परगना	-	मुरादाबाद।
तहसील	-	मुरादाबाद।
जगपद	-	मुरादाबाद।

साम्यीक जमारी
मुरादाबाद विकास प्राधिकरण
मुरादाबाद

भारतीय गैर न्यायिक

पचास
रुपये

रु. 50



FIFTY
RUPEES

Rs. 50

INDIA NON JUDICIAL

उत्तर प्रदेश UTTAR PRADESH

CN 255828

विक्रय-विलेख

भूमि का प्रकार	-	फूटि
क्षेत्रफल गाटा सं० 238	-	0.1900 हे० में से 0.0141 हे०
क्षेत्रफल गाटा सं० 240	-	0.0250 का 2/27 भाग 0.0019 हे०
क्षेत्रफल गाटा सं० 245	-	0.1200 का 2/27 भाग 0.0088 हे०
क्षेत्रफल गाटा सं० 248	-	0.0200 का 2/27 भाग 0.0014 हे०
क्षेत्रफल गाटा सं० 181	-	0.7720 का 5/6 भाग 0.6433 हे०
कुल क्षेत्रफल	-	0.6695 हे०
ग्राम/मोहल्ला	-	मनोहरपुर
परगना	-	मुरादाबाद।
तहसील	-	मुरादाबाद।
जनाबद	-	मुरादाबाद।



सम्पत्त प्रभारी
मुरादाबाद विकास प्राधिकरण
मुरादाबाद

भारतीय गैर न्यायिक

पचास
रुपये

रु. 50



FIFTY
RUPEES

Rs. 50

INDIA NON JUDICIAL

CN 255829

उत्तर प्रदेश UTTAR PRADESH

विक्रय-विलेख

भूमि का प्रकार
क्षेत्रफल गाटा सं० 238
क्षेत्रफल गाटा सं० 240
क्षेत्रफल गाटा सं० 245
क्षेत्रफल गाटा सं० 248
क्षेत्रफल गाटा सं० 181
कुल क्षेत्रफल
ग्राम/मोहल्ला
परगना
तहसील
जमपद

- रु०
- 0.1900 हे० में से 0.0141 हे०
- 0.0250 का 2/27 भाग 0.0019 हे०
- 0.1200 का 2/27 भाग 0.0088 हे०
- 0.0200 का 2/27 भाग 0.0014 हे०
- 0.7720 का 5/6 भाग 0.6433 हे०
- 0.6695 हे०
- मनोहरपुर
- मुरादाबाद।
- मुरादाबाद।
- मुरादाबाद।



सम्पूर्ण जमाती
मुरादाबाद विकास प्राधिकरण
मुरादाबाद

भारतीय गैर न्यायिक

पचास
रुपये

रु. 50



FIFTY
RUPEES

Rs. 50

INDIA NON JUDICIAL

CN 255830

उत्तर प्रदेश UTTAR PRADESH

विक्रय-विलेख

भूमि का प्रकार	-	कृषि
क्षेत्रफल गाटा सं० 238	-	0.1900 हे० में से 0.0141 हे०
क्षेत्रफल गाटा सं० 240	-	0.0250 का 2/27 भाग 0.0019 हे०
क्षेत्रफल गाटा सं० 245	-	0.1200 का 2/27 भाग 0.0088 हे०
क्षेत्रफल गाटा सं० 248	-	0.0200 का 2/27 भाग 0.0014 हे०
क्षेत्रफल गाटा सं० 181	-	0.7720 का 5/6 भाग 0.6433 हे०
कुल क्षेत्रफल	-	0.6695 हे०
ग्राम/मोहल्ला	-	मनोहरपुर
परगना	-	मुरादाबाद।
तहसील	-	मुरादाबाद।
जगमद	-	मुरादाबाद।



सम्पत्ति प्रभाग
मुरादाबाद विस्तार प्राधिकरण
मुरादाबाद

भारतीय गैर न्यायिक

पचास
रुपये

रु.50



FIFTY
RUPEES

Rs.50

INDIA NON JUDICIAL

CN 255831

उत्तर प्रदेश UTTAR PRADESH

विक्रय-विलेख

भूमि का प्रकार
क्षेत्रफल गाटा सं० 238
क्षेत्रफल गाटा सं० 240
क्षेत्रफल गाटा सं० 245
क्षेत्रफल गाटा सं० 248
क्षेत्रफल गाटा सं० 181
कुल क्षेत्रफल
ग्राम/गोहल्ला
परगना
तहसील
जनपद

- कृषि
- 0.1900 हे० में से 0.0141 हे०
- 0.0250 का 2/27 भाग 0.0019 हे०
- 0.1200 का 2/27 भाग 0.0088 हे०
- 0.0200 का 2/27 भाग 0.0014 हे०
- 0.7720 का 5/6 भाग 0.6433 हे०
- 0.6695 हे०
- मनोहरपुर
- मुरादाबाद।
- मुरादाबाद।
- मुरादाबाद।

[Handwritten signature]

[Handwritten signature]



[Handwritten signature]
सम्मान प्रभारी
मुरादाबाद विकास प्राधिकरण
मुरादाबाद

भारतीय गैर न्यायिक

पचास
रुपये

रु. 50



FIFTY
RUPEES

Rs. 50

INDIA NON JUDICIAL

CN 255832

उत्तर प्रदेश UTTAR PRADESH

विक्रय-विलेख

भूमि का प्रकार
क्षेत्रफल गाटा सं० 238
क्षेत्रफल गाटा सं० 240
क्षेत्रफल गाटा सं० 245
क्षेत्रफल गाटा सं० 248
क्षेत्रफल गाटा सं० 101
कुल क्षेत्रफल
ग्राम/मोहल्ला
परगना
तहसील
जनापद

— कृषि
— 0.1900 हे० में से 0.0141 हे०
— 0.0250 का 2/27 भाग 0.0019 हे०
— 0.1200 का 2/27 भाग 0.0088 हे०
— 0.0200 का 2/27 भाग 0.0014 हे०
— 0.7720 का 5/8 भाग 0.6433 हे०
— 0.6695 हे०
— मनोहरपुर
— मुरदाबाद।
— मुरदाबाद।
— मुरदाबाद।



सम्पत्ति प्रभारी
मुरदाबाद विकास प्राधिकरण
मुरदाबाद

भारतीय गैर न्यायिक

पचास
रुपये

रु. 50



FIFTY
RUPEES

Rs. 50

INDIA NON JUDICIAL

CN 255833

उत्तर प्रदेश UTTAR PRADESH

विवरण-विलेख

भूमि का प्रकार
क्षेत्रफल गाटा सं० 238
क्षेत्रफल गाटा सं० 240
क्षेत्रफल गाटा सं० 245
क्षेत्रफल गाटा सं० 248
क्षेत्रफल गाटा सं० 181
कुल क्षेत्रफल
ग्राम/मोहल्ला
परगना
तहसील
जनपद

- कृषि
- 0.1900 हे० में से 0.0141 हे०
- 0.0250 का 2/27 भाग 0.0019 हे०
- 0.1200 का 2/27 भाग 0.0088 हे०
- 0.0200 का 2/27 भाग 0.0014 हे०
- 0.7720 का 5/6 भाग 0.6433 हे०
- 0.6695 हे०
- मनोहरपुर
- मुरादाबाद।
- मुरादाबाद।
- मुरादाबाद।



सम्पत्ति प्रभारी
मुरादाबाद विकास प्राधिकरण
मुरादाबाद

भारतीय गैर न्यायिक

पचास
रुपये
रु. 50



FIFTY
RUPEES
Rs. 50

INDIA NON JUDICIAL

CN 255835

उत्तर प्रदेश UTTAR PRADESH

विक्रय-गिरेख

भूमि का प्रकार
क्षेत्रफल गाटा सं० 238
क्षेत्रफल गाटा सं० 240
क्षेत्रफल गाटा सं० 245
क्षेत्रफल गाटा सं० 248
क्षेत्रफल गाटा सं० 181
कुल क्षेत्रफल
ग्राम/मोहल्ला
परगना
तहसील
जनपद

- कृषि
- 0.1900 हे० में से 0.0141 हे०
- 0.0250 का 2/27 भाग 0.0019 हे०
- 0.1200 का 2/27 भाग 0.0088 हे०
- 0.0200 का 2/27 भाग 0.0014 हे०
- 0.7720 का 5/6 भाग 0.6433 हे०
- 0.6695 हे०
- मगोहरपुर
- मुरादाबाद।
- मुरादाबाद।
- मुरादाबाद।



सम्पत्ति प्रभारी
मुरादाबाद विकास प्राधिकरण
मुरादाबाद

भारतीय गैर न्यायिक

पचास
रुपये
रु. 50



FIFTY
RUPEES
Rs. 50

INDIA NON JUDICIAL

CN 255836

उत्तर प्रदेश UTTAR PRADESH

विहय-विलेख


भूमि का प्रकार
क्षेत्रफल गाटा सं० 238
क्षेत्रफल गाटा सं० 240
क्षेत्रफल गाटा सं० 245
क्षेत्रफल गाटा सं० 248
क्षेत्रफल गाटा सं० 181
कुल क्षेत्रफल
ग्राम/गोधस्ता
परगना
सहरील
जनापद

- कृषि
- 0.1900 हे० में से 0.0141 हे०
- 0.0250 का 2/27 भाग 0.0019 हे०
- 0.1200 का 2/27 भाग 0.0088 हे०
- 0.0200 का 2/27 भाग 0.0014 हे०
- 0.7720 का 5/6 भाग 0.6433 हे०
- 0.6685 हे०
- गनोहरपुर
- मुरादाबाद।
- मुरादाबाद।
- मुरादाबाद।








समर्थित प्रभारी
मुरादाबाद विभाग प्राधिकरण
मुरादाबाद



उत्तर प्रदेश UTTAR PRADESH

CN 255837

विक्रय-विलेख

भूमि का प्रकार
 क्षेत्रफल गाटा सं० 238
 क्षेत्रफल गाटा सं० 240
 क्षेत्रफल गाटा सं० 245
 क्षेत्रफल गाटा सं० 248
 क्षेत्रफल गाटा सं० 181
 कुल क्षेत्रफल
 ग्राम/मोहल्ला
 परगना
 तहसील
 जमपद

- कृषि
 - 0.1900 हे० में से 0.0141 हे०
 - 0.0250 का 2/27 भाग 0.0019 हे०
 - 0.1200 का 2/27 भाग 0.0088 हे०
 - 0.0200 का 2/27 भाग 0.0014 हे०
 - 0.7720 का 5/6 भाग 0.6433 हे०
 - 0.6695 हे०
 - मनोहरपुर
 - मुरादाबाद।
 - मुरादाबाद।
 - मुरादाबाद।

सम्पत्ति प्रभारी
 मुरादाबाद विजयन प्राधिकरण
 मुरादाबाद

भारतीय गैर न्यायिक

पचास
रुपये
रु.50



FIFTY
RUPEES
Rs.50

INDIA NON JUDICIAL

CN 255838

उत्तर प्रदेश UTTAR PRADESH

विक्रय-विलेख

भूमि का प्रकार
क्षेत्रफल गाटा सं० 238
क्षेत्रफल गाटा सं० 240
क्षेत्रफल गाटा सं० 245
क्षेत्रफल गाटा सं० 248
क्षेत्रफल गाटा सं० 181
कुल क्षेत्रफल
ग्राम/मोहल्ला
परगना
तहसील
जनपद

- कृषि
- 0.1900 हे० में से 0.0141 हे०
- 0.0250 का 2/27 भाग 0.0019 हे०
- 0.1200 का 2/27 भाग 0.0088 हे०
- 0.0200 का 2/27 भाग 0.0014 हे०
- 0.7720 का 5/6 भाग 0.6433 हे०
- 0.6695 हे०
- मनोहरपुर
- मुरादाबाद।
- मुरादाबाद।
- मुरादाबाद।

सम्भाल प्रभारी
मुरादाबाद विकास प्राधिकरण
मुरादाबाद



उत्तर प्रदेश UTTAR PRADESH

CN 255839

विक्रय-विलेख

भूमि का प्रकार	-	कृषि
क्षेत्रफल गाटा सं० 238	-	0.1900 हे० में से 0.0141 हे०
क्षेत्रफल गाटा सं० 240	-	0.0250 का 2/27 भाग 0.0019 हे०
क्षेत्रफल गाटा सं० 245	-	0.1200 का 2/27 भाग 0.0088 हे०
क्षेत्रफल गाटा सं० 248	-	0.0200 का 2/27 भाग 0.0014 हे०
क्षेत्रफल गाटा सं० 181	-	0.7720 का 5/6 भाग 0.6433 हे०
कुल क्षेत्रफल	-	0.6695 हे०
ग्राम/मोहल्ला	-	मनोहरपुर
परगना	-	मुरादाबाद।
तहसील	-	मुरादाबाद।
जनपद	-	मुरादाबाद।



सम्पत्ति प्रभारी
मुरादाबाद विकास प्राधिकरण
मुरादाबाद



उत्तर प्रदेश UTTAR PRADESH

CN 255840

विक्रय-विलेख

भूमि का प्रकार	-	कृषि
क्षेत्रफल गाटा सं० 238	-	0.1900 हे० में से 0.0141 हे०
क्षेत्रफल गाटा सं० 240	-	0.0250 का 2/27 भाग 0.0019 हे०
क्षेत्रफल गाटा सं० 245	-	0.1200 का 2/27 भाग 0.0088 हे०
क्षेत्रफल गाटा सं० 248	-	0.0200 का 2/27 भाग 0.0014 हे०
क्षेत्रफल गाटा सं० 181	-	0.7720 का 5/6 भाग 0.6433 हे०
कुल क्षेत्रफल	-	0.6695 हे०
ग्राम/मोहल्ला	-	मनोहरपुर
परगना	-	मुरादाबाद।
तहसील	-	मुरादाबाद।
जनापद	-	मुरादाबाद।



सम्यक्त प्रभारी
मुरादाबाद विकास प्राधिकरण
मुरादाबाद

भारतीय गैर न्यायिक

पचास
रुपये
रु. 50



FIFTY
RUPEES
Rs. 50


INDIA NON JUDICIAL

CN 255841

उत्तर प्रदेश UTTAR PRADESH

विक्रय-विलेख

भूमि का प्रकार	-	कृषि
क्षेत्रफल गाटा सं० 238	-	0.1900 हे० में से 0.0141 हे०
क्षेत्रफल गाटा सं० 240	-	0.0250 का 2/27 भाग 0.0019 हे०
क्षेत्रफल गाटा सं० 245	-	0.1200 का 2/27 भाग 0.0088 हे०
क्षेत्रफल गाटा सं० 248	-	0.0200 का 2/27 भाग 0.0014 हे०
क्षेत्रफल गाटा सं० 181	-	0.7720 का 5/6 भाग 0.6433 हे०
कुल क्षेत्रफल	-	0.6695 हे०
ग्राम/मोहल्ला	-	गनोहरपुर
परगना	-	मुरादाबाद।
तहसील	-	मुरादाबाद।
जनपद	-	मुरादाबाद।



समर्पित प्रभार
मुरादाबाद विकास प्राधिकरण
मुरादाबाद

भारतीय गैर न्यायिक

05050

पचास
रुपये
रु. 50



FIFTY
RUPEES
Rs. 50

INDIA NON JUDICIAL

CN 255842

उत्तर प्रदेश UTTAR PRADESH

विज्ञाप-गिरेख

भूमि का प्रजर
 क्षेत्रफल गाटा रॉ 238
 क्षेत्रफल गाटा रॉ 240
 क्षेत्रफल गाटा रॉ 245
 क्षेत्रफल गाटा रॉ 248
 क्षेत्रफल गाटा रॉ 101
 कुल क्षेत्रफल
 ग्राम/गोहल्ला
 परगना
 तहसील
 जगपद

- भूमि
 - 0.1900 हे० में से 0.0141 हे०
 - 0.0250 का 2/27 भाग 0.0019 हे०
 - 0.1200 का 2/27 भाग 0.0088 हे०
 - 0.0200 का 2/27 भाग 0.0014 हे०
 - 0.7720 का 5/8 भाग 0.6433 हे०
 - 0.0095 हे०
 - मनोहरपुर
 - मुसदाबाद।
 - मुसदाबाद।
 - मुसदाबाद।

(Handwritten signature)

(Handwritten signature)



(Handwritten signature)
 सम्पत्ति प्रभारी
 मुसदाबाद विभाग प्रांजिवाराण
 मुसदाबाद



उत्तर प्रदेश UTTAR PRADESH

CN 255843

विक्रय-विलेख

भूमि का प्रकार
 क्षेत्रफल गाटा सं० 238
 क्षेत्रफल गाटा सं० 240
 क्षेत्रफल गाटा सं० 245
 क्षेत्रफल गाटा सं० 248
 क्षेत्रफल गाटा सं० 181
 कुल क्षेत्रफल
 ग्राम/मोहल्ला
 परगना
 तहसील
 जनपद

- कृषि
 - 0.1900 हे० में से 0.0141 हे०
 - 0.0250 का 2/27 भाग 0.0019 हे०
 - 0.1200 का 2/27 भाग 0.0088 हे०
 - 0.0200 का 2/27 भाग 0.0014 हे०
 - 0.7720 का 5/6 भाग 0.6433 हे०
 - 0.6695 हे०
 - मनोहरपुर
 - मुरादाबाद।
 - मुरादाबाद।
 - मुरादाबाद।



सम्पत्ति प्रभारी
 मुरादाबाद विकास प्राधिकरण
 मुरादाबाद

भारतीय गैर न्यायिक

पचास
रुपये
रु. 50



FIFTY
RUPEES
Rs. 50

INDIA NON JUDICIAL


CN 255844

उत्तर प्रदेश UTTAR PRADESH

विक्रय-विलेख

भूमि का प्रकार
क्षेत्रफल गाटा सं० 238
क्षेत्रफल गाटा सं० 240
क्षेत्रफल गाटा सं० 245
क्षेत्रफल गाटा सं० 248
क्षेत्रफल गाटा सं० 181
कुल क्षेत्रफल
ग्राम/मोहल्ला
परगना
तहसील
जनपद

- कृषि
- 0.1900 हे० में से 0.0141 हे०
- 0.0250 का 2/27 भाग 0.0019 हे०
- 0.1200 का 2/27 भाग 0.0088 हे०
- 0.0200 का 2/27 भाग 0.0014 हे०
- 0.7720 का 5/6 भाग 0.6433 हे०
- 0.6895 हे०
- मनोहरपुर
- मुरादाबाद।
- मुरादाबाद।
- मुरादाबाद।



सम्यन्त प्रभारी
मुरादाबाद विकास प्राधिकरण
मुरादाबाद





उत्तर प्रदेश UTTAR PRADESH

विक्रय-विलेख

भूमि का प्रकार
 क्षेत्रफल गाटा सं० 238
 क्षेत्रफल गाटा सं० 240
 क्षेत्रफल गाटा सं० 245
 क्षेत्रफल गाटा सं० 248
 क्षेत्रफल गाटा सं० 181
 कुल क्षेत्रफल
 ग्राम/मोहल्ला
 परगना
 तहसील
 जनपद

- कृषि
 - 0.1900 हे० मे से 0.0141 हे०
 - 0.0250 का 2/27 भाग 0.0019 हे०
 - 0.1200 का 2/27 भाग 0.0088 हे०
 - 0.0200 का 2/27 भाग 0.0014 हे०
 - 0.7720 का 5/0 भाग 0.6433 हे०
 - 0.0695 हे०
 - मनोहरपुर
 - मुरादाबाद।
 - मुरादाबाद।
 - मुरादाबाद।




 सम्पूर्ण प्रभारी
 मुरादाबाद विकास प्राधिकरण
 मुरादाबाद



उत्तर प्रदेश UTTAR PRADESH

विक्रय-विलेख

भूमि का प्रकार
 क्षेत्रफल गाटा सं० 238
 क्षेत्रफल गाटा सं० 240
 क्षेत्रफल गाटा सं० 245
 क्षेत्रफल गाटा सं० 248
 क्षेत्रफल गाटा सं० 181
 कुल क्षेत्रफल
 ग्राम/मोहल्ला
 पत्तना
 तहसील
 जगपद

- कृषि
 - 0.1900 हे० में से 0.0141 हे०
 - 0.0250 का 2/27 भाग 0.0019 हे०
 - 0.1200 का 2/27 भाग 0.0088 हे०
 - 0.0200 का 2/27 भाग 0.0014 हे०
 - 0.7720 का 5/6 भाग 0.6433 हे०
 - 0.6695 हे०
 - मनोहरपुर
 - मुरादाबाद।
 - मुरादाबाद।
 - मुरादाबाद।



सम्पत्ति प्रभारी
 मुरादाबाद विकास प्राधिकरण
 मुरादाबाद



उत्तर प्रदेश UTTAR PRADESH

CN 255847

विक्रय-विलेख

भूमि का प्रकार	-	कृषि
क्षेत्रफल गाटा सं० 238	-	0.1900 हे० में से 0.0141 हे०
क्षेत्रफल गाटा सं० 240	-	0.0250 का 2/27 भाग 0.0019 हे०
क्षेत्रफल गाटा सं० 245	-	0.1200 का 2/27 भाग 0.0088 हे०
क्षेत्रफल गाटा सं० 248	-	0.0200 का 2/27 भाग 0.0014 हे०
क्षेत्रफल गाटा सं० 181	-	0.7720 का 5/6 भाग 0.6433 हे०
कुल क्षेत्रफल	-	0.6695 हे०
ग्राम/मोहल्ला	-	मनोहरपुर
परगना	-	मुरादाबाद।
तहसील	-	मुरादाबाद।
जनपद	-	मुरादाबाद।

सम्प्रति प्रभारी
 मुरादाबाद जिलास प्रशासक
 मुरादाबाद



उत्तर प्रदेश UTTAR PRADESH

विक्रय-विलेख

भूमि का प्रकार
 क्षेत्रफल गाटा सं० 238
 क्षेत्रफल गाटा सं० 240
 क्षेत्रफल गाटा सं० 245
 क्षेत्रफल गाटा सं० 248
 क्षेत्रफल गाटा सं० 181
 कुल क्षेत्रफल
 छाग/गोहस्ता
 परगना
 तहसील
 जनपद

- कृषि
 - 0.1900 हे० में से 0.0141 हे०
 - 0.0250 का 2/27 भाग 0.0019 हे०
 - 0.1200 का 2/27 भाग 0.0088 हे०
 - 0.0200 का 2/27 भाग 0.0014 हे०
 - 0.7720 का 5/6 भाग 0.6433 हे०
 - 0.6695 हे०
 - मनोहरपुर
 - मुरादाबाद।
 - मुरादाबाद।
 - मुरादाबाद।

[Handwritten signatures and two circular stamps]

[Signature]
 सम्मान प्रभारी
 मुरादाबाद विकास प्राधिकरण
 मुरादाबाद

भारतीय गैर न्यायिक

पचास
रुपये

रु.50



FIFTY
RUPEES

Rs.50

INDIA NON JUDICIAL

CN 255849

उत्तर प्रदेश UTTAR PRADESH

विक्रय-विलेख

भूमि का प्रकार
क्षेत्रफल गाटा सं० 238
क्षेत्रफल गाटा सं० 240
क्षेत्रफल गाटा सं० 245
क्षेत्रफल गाटा सं० 248
क्षेत्रफल गाटा सं० 181
कुल क्षेत्रफल
ग्राम/मोहल्ला
परगना
तहसील
जनपद

— कृषि
— 0.1900 हे० में से 0.0141 हे०
— 0.0250 का 2/27 भाग 0.0019 हे०
— 0.1200 का 2/27 भाग 0.0088 हे०
— 0.0200 का 2/27 भाग 0.0014 हे०
— 0.7720 का 5/6 भाग 0.6433 हे०
— 0.6695 हे०
— मनोहरपुर
— मुरादाबाद।
— मुरादाबाद।
— मुरादाबाद।

[Handwritten signature]
[Handwritten signature]
[Fingerprint]
[Fingerprint]

[Handwritten signature]
सम्पत्ति प्रभारी
मुरादाबाद विकास प्राधिकरण
मुरादाबाद

भारतीय गैर न्यायिक

पचास
रुपये
रु. 50



FIFTY
RUPEES
Rs. 50

INDIA NON JUDICIAL

CN 255850

उत्तर प्रदेश UTTAR PRADESH

विक्रय-विलेख

भूमि का प्रकार
क्षेत्रफल गाटा सं० 238
क्षेत्रफल गाटा सं० 240
क्षेत्रफल गाटा सं० 245
क्षेत्रफल गाटा सं० 248
क्षेत्रफल गाटा सं० 181
कुल क्षेत्रफल
ग्राम/मोहल्ला
परगना
तहसील
जनपद

- क्षति
- 0.1900 हे० में से 0.0141 हे०
- 0.0250 का 2/27 भाग 0.0019 हे०
- 0.1200 का 2/27 भाग 0.0088 हे०
- 0.0200 का 2/27 भाग 0.0014 हे०
- 0.7720 का 5/6 भाग 0.6433 हे०
- 0.6695 हे०
- मनोहरपुर
- मुरादाबाद।
- मुरादाबाद।
- मुरादाबाद।

सम्पत्ति प्रभारी
मुरादाबाद-विकास प्राधिकरण
मुरादाबाद

भारतीय गैर न्यायिक

पचास
रुपये
रु.50



FIFTY
RUPEES
Rs.50

INDIA NON JUDICIAL

CN 255851

उत्तर प्रदेश UTTAR PRADESH

विक्रय-विलेख


भूमि का प्रकार
क्षेत्रफल गाटा सं० 238
क्षेत्रफल गाटा सं० 240
क्षेत्रफल गाटा सं० 245
क्षेत्रफल गाटा सं० 248
क्षेत्रफल गाटा सं० 181
कुल क्षेत्रफल
ग्राम/मोहल्ला
परगना
तहसील
जनपद

- कृषि
- 0.1900 हे० में से 0.0141 हे०
- 0.0250 का 2/27 भाग 0.0019 हे०
- 0.1200 का 2/27 भाग 0.0088 हे०
- 0.0200 का 2/27 भाग 0.0014 हे०
- 0.7720 का 5/6 भाग 0.6433 हे०
- 0.8895 हे०
- मनोहरपुर
- मुरादाबाद।
- मुरादाबाद।
- मुरादाबाद।









सम्यंति प्रभारी
मुरादाबाद विकास प्राधिकरण
मुरादाबाद

भारतीय गैर न्यायिक

दस
रुपये

₹.10



TEN
RUPEES

Rs.10

INDIA NON JUDICIAL

उत्तर प्रदेश UTTAR PRADESH

92AE 964112

विक्रय-विलेख

भूमि का प्रकार	-	कृषि
क्षेत्रफल गाटा सं० 238	-	0.1900 हे० में से 0.0141 हे०
क्षेत्रफल गाटा सं० 240	-	0.0250 का 2/27 भाग 0.0019 हे०
क्षेत्रफल गाटा सं० 245	-	0.1200 का 2/27 भाग 0.0088 हे०
क्षेत्रफल गाटा सं० 248	-	0.0200 का 2/27 भाग 0.0014 हे०
क्षेत्रफल गाटा सं० 181	-	0.7720 का 5/6 भाग 0.6433 हे०
कुल क्षेत्रफल	-	0.6695 हे०
ग्राम/गोहस्ता	-	मनोहरपुर
परगना	-	मुरादाबाद।
तहसील	-	मुरादाबाद।
जनपद	-	मुरादाबाद।

Handwritten signature

Handwritten signature



Handwritten signature
सम्पत्ति प्रभारी
मुरादाबाद, विधानमंत्रालय
मुरादाबाद

भारतीय गैर न्यायिक

दस
रुपये

रु.10



TEN
RUPEES

Rs.10

INDIA NON JUDICIAL

92AE 964113

उत्तर प्रदेश UTTAR PRADESH

विक्रय-विलेख

भूमि का प्रकार
क्षेत्रफल गाटा सं० 238
क्षेत्रफल गाटा सं० 240
क्षेत्रफल गाटा सं० 245
क्षेत्रफल गाटा सं० 248
क्षेत्रफल गाटा सं० 181
कुल क्षेत्रफल
ग्राम/मोहल्ला
परगना
तहसील
जनपद

- कृषि
- 0.1900 हे० में से 0.0141 हे०
- 0.0250 का 2/27 भाग 0.0019 हे०
- 0.1200 का 2/27 भाग 0.0088 हे०
- 0.0200 का 2/27 भाग 0.0014 हे०
- 0.7720 का 5/8 भाग 0.6433 हे०
- 0.6695 हे०
- मनोहरपुर
- मुरादाबाद।
- मुरादाबाद।
- मुरादाबाद।

Handwritten signature



Handwritten signature
मुरादाबाद विकास प्राधिकरण
मुरादाबाद

भारतीय गैर न्यायिक

दस
रुपये
रु.10



TEN
RUPEES
Rs.10

INDIA NON JUDICIAL

92AE 964114

उत्तर प्रदेश UTTAR PRADESH

विक्रय-विलेख

भूमि का प्रकार
क्षेत्रफल गाटा सं० 238
क्षेत्रफल गाटा सं० 240
क्षेत्रफल गाटा सं० 245
क्षेत्रफल गाटा सं० 248
क्षेत्रफल गाटा सं० 181
कुल क्षेत्रफल
ग्राम/गोहस्ता
परगना
तहसील
जनपद

- कृषि
- 0.1900 हे० में से 0.0141 हे०
- 0.0250 का 2/27 भाग 0.0019 हे०
- 0.1200 का 2/27 भाग 0.0088 हे०
- 0.0200 का 2/27 भाग 0.0014 हे०
- 0.7720 का 5/8 भाग 0.6433 हे०
- 0.6695 हे०
- मनोहरपुर
- मुरादाबाद।
- मुरादाबाद।
- मुरादाबाद।

Handwritten signature

Handwritten signature



Handwritten signature
समर्थन प्रभारी
मुरादाबाद विकास प्रभिकरण
मुरादाबाद

भारतीय गैर न्यायिक

दस
रुपये

रु. 10



TEN
RUPEES

Rs. 10

INDIA NON JUDICIAL

92AE 964115

उत्तर प्रदेश UTTAR PRADESH

विक्रय-विलेख

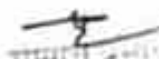
भूमि का प्रकार
क्षेत्रफल गाटा सं० 238
क्षेत्रफल गाटा सं० 240
क्षेत्रफल गाटा सं० 245
क्षेत्रफल गाटा सं० 248
क्षेत्रफल गाटा सं० 181
कुल क्षेत्रफल
ग्राम/मोहल्ला
परगना
तहसील
जनपद

- क्वि
- 0.1900 हे० मे से 0.0141 हे०
- 0.0250 का 2/27 भाग 0.0019 हे०
- 0.1200 का 2/27 भाग 0.0088 हे०
- 0.0200 का 2/27 भाग 0.0014 हे०
- 0.7720 का 5/6 भाग 0.6433 हे०
- 0.6695 हे०
- मनोहरपुर
- मुरादाबाद।
- मुरादाबाद।
- मुरादाबाद।








सम्पत्ति अधिकारी
मुरादाबाद विकास प्राधिकरण,
मुरादाबाद

भारतीय गैर न्यायिक

दस
रुपये

रु.10



TEN
RUPEES

Rs.10

INDIA NON JUDICIAL

92AE 964116

उत्तर प्रदेश UTTAR PRADESH

विक्रय-पिलेस

भूमि का प्रकार
क्षेत्रफल गाटा सं० 238
क्षेत्रफल गाटा सं० 240
क्षेत्रफल गाटा सं० 245
क्षेत्रफल गाटा सं० 248
क्षेत्रफल गाटा सं० 181
कुल क्षेत्रफल
ग्राम/मोहल्ला
परगना
तहसील
जमखद

— क्वि
— 0.1900 हे० म से 0.0141 हे०
— 0.0250 का 2/27 भाग 0.0019 हे०
— 0.1200 का 2/27 भाग 0.0088 हे०
— 0.0200 का 2/27 भाग 0.0014 हे०
— 0.7720 का 5/6 भाग 0.6433 हे०
— 0.6695 हे०
— मनोहरपुर
— मुरादाबाद।
— मुरादाबाद।
— मुरादाबाद।

(Handwritten signatures and stamps)

मन्मथ प्रभारी
मुरादाबाद विकास प्राधिकरण
मुरादाबाद

भारतीय गैर न्यायिक

दस
रुपये

रु. 10



TEN
RUPEES

Rs. 10

INDIA NON JUDICIAL

92AE 964117

उत्तर प्रदेश UTTAR PRADESH

विक्रय-विलेख

भूमि का प्रकार
क्षेत्रफल गाटा सं० 238
क्षेत्रफल गाटा सं० 240
क्षेत्रफल गाटा सं० 245
क्षेत्रफल गाटा सं० 248
क्षेत्रफल गाटा सं० 181
कुल क्षेत्रफल
ग्राम/गोहल्ला
परगना
तहसील
जनपद

— कृषि
— 0.1900 हे० में से 0.0141 हे०
— 0.0250 का 2/27 भाग 0.0019 हे०
— 0.1200 का 2/27 भाग 0.0088 हे०
— 0.0200 का 2/27 भाग 0.0014 हे०
— 0.7720 का 5/6 भाग 0.6433 हे०
— 0.6695 हे०
— मनोहरपुर
— मुसदाबाद।
— मुसदाबाद।
— मुसदाबाद।



सम्पात प्रभारी
मुसदाबाद विकास प्राधिकरण
मुसदाबाद

भारतीय गैर न्यायिक

दस
रुपये

रु.10



TEN
RUPEES

Rs.10

INDIA NON JUDICIAL


92AE 964118

उत्तर प्रदेश UTTAR PRADESH

विक्रय-गिलेख

भूमि का प्रकार
क्षेत्रफल गाटा सं० 238
क्षेत्रफल गाटा सं० 240
क्षेत्रफल गाटा सं० 245
क्षेत्रफल गाटा सं० 248
क्षेत्रफल गाटा सं० 181
कुल क्षेत्रफल
ग्राम/मोहल्ला
परगना
तहसील
जनपद

- कृषि
- 0.1900 हे० में से 0.0141 हे०
- 0.0250 का 2/27 भाग 0.0019 हे०
- 0.1200 का 2/27 भाग 0.0088 हे०
- 0.0200 का 2/27 भाग 0.0014 हे०
- 0.7720 का 5/6 भाग 0.6433 हे०
- 0.6695 हे०
- मनोहरपुर
- मुरादाबाद।
- मुरादाबाद।
- मुरादाबाद।



समस्त प्रभारी
मुरादाबाद विकास प्राधिकरण
मुरादाबाद

भारतीय गैर न्यायिक

दस
रुपये

रु. 10



TEN
RUPEES

Rs. 10

INDIA NON JUDICIAL

92AE 964119

उत्तर प्रदेश UTTAR PRADESH

विलय-विलेख

भूमि का प्रकार
 क्षेत्रफल गाटा सं० 238
 क्षेत्रफल गाटा सं० 240
 क्षेत्रफल गाटा सं० 245
 क्षेत्रफल गाटा सं० 248
 क्षेत्रफल गाटा सं० 181
 कुल क्षेत्रफल
 ग्राम/मोहल्ला
 परगना
 तहसील
 जमपद

रुपये
 0.1900 हे० में से 0.0141 हे०
 0.0280 का 2/3 भाग 0.0019 हे०
 0.1200 का 2/3 भाग 0.0088 हे०
 0.0200 का 2/3 भाग 0.0014 हे०
 0.7720 का 5/8 भाग 0.6433 हे०
 0.6695 हे०
 मनौहरपुर
 मुरादाबाद।
 मुरादाबाद।
 मुरादाबाद।

Handwritten signature

Handwritten signature
 मुरादाबाद विकास प्राधिकरण
 मुरादाबाद

भारतीय गैर न्यायिक

दस
रुपये
रु.10



TEN
RUPEES

Rs.10

INDIA NON JUDICIAL

92AE 964108

उत्तर प्रदेश UTTAR PRADESH

भूमि का प्रकार
क्षेत्रफल गाटा सं० 238
क्षेत्रफल गाटा सं० 240
क्षेत्रफल गाटा सं० 245
क्षेत्रफल गाटा सं० 248
क्षेत्रफल गाटा सं० 181
कुल क्षेत्रफल
ग्राम/भोइल्ला
परगना
तहसील
जमपद

विघन-विलेख

— भूमि
— 0.1900 हे० में से 0.0141 हे०
— 0.0250 का 2/27 भाग 0.0019 हे०
— 0.1200 का 2/27 भाग 0.0088 हे०
— 0.0200 का 2/27 भाग 0.0014 हे०
— 0.7720 का 5/6 भाग 0.6433 हे०
— 0.6695 हे०
— गन्धीहरपुर
— मुरादाबाद।
— मुरादाबाद।
— मुरादाबाद।



मुरादाबाद विकास प्राधिकरण
मुरादाबाद

भारतीय गैर न्यायिक

दस
रुपये

रु.10



TEN
RUPEES

Rs.10

INDIA NON JUDICIAL

92AE 964109

उत्तर प्रदेश UTTAR PRADESH

साक्षी नम्बर 1 -

हस्ताक्षर

नाम श्री जस्री कीर्ति बिष्ट

पदनाम - क्षेत्रीय लेखपाल, ग्राम मनोहरपुर, तहसील व जिला मुरादाबाद।

पिता का नाम - श्री गोपाल सिंह



साक्षी नम्बर 2 -

हस्ताक्षर

नाम - श्री सीता राम

पदनाम - लेखपाल, मुरादाबाद विकास प्राधिकरण, मुरादाबाद।

पिता का नाम - श्री गोपाल सिंह



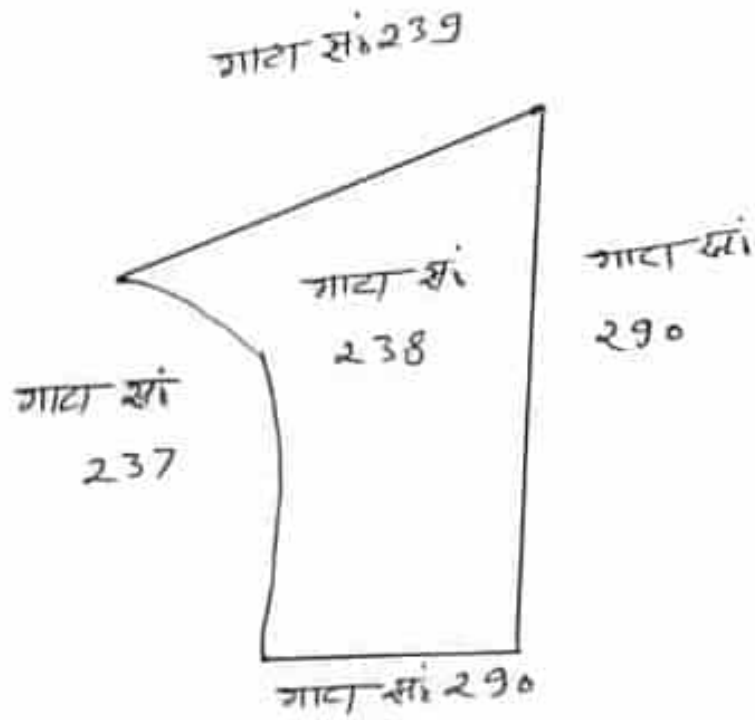
हस्ताक्षर विक्रेता


सम्पत्ति प्रभारी
मुरादाबाद विकास प्राधिकरण
मुरादाबाद
मुरादाबाद विकास प्राधिकरण
से अधिकृत अधिकारी

हस्ताक्षर क्रेता

नजरी नक्शा

ग्राम-मनोहरपुर तहसील व जिला मुरादाबाद स्थित गाटा सं०-238 कुल रकबा 0.1900 हैक्टे० में से 0.0141 हैक्टे० ।




(सीताराम)
लेखपाल,
मु०वि०प्रा०, मुरादाबाद




(राजपाल सिंह)
लेखपाल,
मु०वि०प्रा०, मुरादाबाद





(महमूद हसन)
लेखपाल,
मु०वि०प्रा०, मुरादाबाद


(वीरेन्द्र सिंह)
राजस्व निरीक्षक,
मु०वि०प्रा०, मुरादाबाद


सम्बन्धित प्रभारी
मुरादाबाद विचार प्रधिकरण
मुरादाबाद




नजरी नक्शा

ग्राम-मनोहरपुर तहसील व जिला मुरादाबाद स्थित गाटा सं०-240 कुल रकबा 0.0250 हैक्टे० में से 2/27 भाग 0.0019 हैक्टे० ।

उ०



द०




(सीताराम)
लेखपाल,
मु०वि०प्रा०, मुरादाबाद






(राजपाल सिंह)
लेखपाल,
मु०वि०प्रा०, मुरादाबाद




(महमूद हराम)
लेखपाल,
मु०वि०प्रा०, मुरादाबाद


(वीरेन्द्र सिंह)
राजस्व निरीक्षक,
मु०वि०प्रा०, मुरादाबाद


सम्पति प्रभारी
मुरादाबाद विकास प्राधिकरण
मुरादाबाद

आवेदन सं०: 202400719022834

विक्रय पत्र

पृष्ठ सं०: 1

रजिस्ट्रेशन सं०: 7750

वर्ष: 2024

प्रतिफल- 28434332 स्टाम्प शुल्क- 3010550 आकारी मूल्य - 28435000 पंजीकरण शुल्क - 284350 प्रतिनिधिकरण शुल्क - 1400 योग: 285830

श्री मुरादाबाद विकास प्राधिकरण द्वारा
राजीव रतन प्रताप सिंह अधिकृत पदाधिकारी/ प्रतिनिधि,
पुत्र श्री राजेन्द्र सिंह
व्यवसाय: नोकरी
निवासी: एमडीए जिला मुराठ






श्री. मुरादाबाद विकास प्राधिकरण द्वारा
ने यह संक्षेप इस कार्यालय में दिनांक 06/06/2024
एवं 11:38:01 AM बजे
निबंधन हेतु पैसा किया।

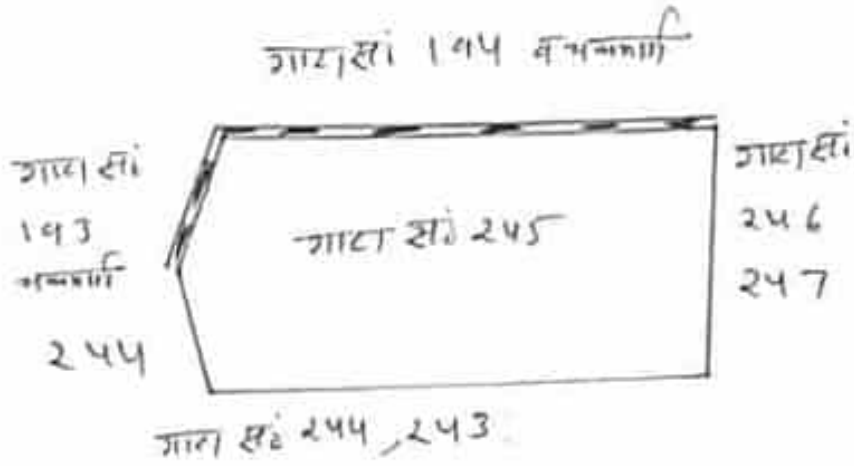
राजीव रतन प्रताप सिंह अधिकृत
पदाधिकारी/ प्रतिनिधि



रजिस्ट्रार/अधिकारी के हस्ताक्षर

सुनील कुमार कठोरिया प्रभारी
उप निबंधक: सदर द्वितीय
मुरादाबाद
06/06/2024
शेता रागे सदर द्वितीय
निबंधक लिपिक
06/06/2024

नजरी नक्शा

ग्राम-मनोहरपुर तहसील व जिला मुरादाबाद स्थित गाटा सं०-245 कुल रकबा 0.1200 का 2/27 भाग अर्थात् 0.0088 हैक्टे० ।




(सीताराम)
लेखपाल,
मु०वि०प्रा०, मुरादाबाद






(राजपाल सिंह)
लेखपाल,
मु०वि०प्रा०, मुरादाबाद







(महमूद हसन)
लेखपाल,
मु०वि०प्रा०, मुरादाबाद



(वीरेन्द्र सिंह)
राजस्व निरीक्षक,
मु०वि०प्रा०, मुरादाबाद


सम्पत्ति प्रभारत
मुरादाबाद विकास प्राधिकरण
मुरादाबाद

ने की। प्रत्यक्ष भद्र साधियों के निशान अंगुठे नियमानुसार
लिपि गण हे।
दिपणी:

रजिस्ट्रार कार्यालय अधिकारी के हस्ताक्षर

श्री.  कठेरिया प्रभारी
उप निबंधक - सदर द्वितीय
मुरादाबाद
06/06/2024

श्री.  सदर द्वितीय
निबंधक लिपिक मुरादाबाद
06/06/2024


प्रिंट करे



नजरी नक्शा

ग्राम-मनोहरपुर तहसील व जिला मुरादाबाद स्थित गाटा सं०-248 कुल रकबा 0.0200 हैक्टे० में से 2/27 भाग 0.0014 हैक्टे० ।

30




(सीताराम)
लेखपाल,
मु०वि०प्रा०, मुरादाबाद




(राजपाल सिंह)
लेखपाल,
मु०वि०प्रा०, मुरादाबाद




(महमूद हसन)
लेखपाल,
मु०वि०प्रा०, मुरादाबाद


(वीरेन्द्र सिंह)
राजस्व निरीक्षक,
मु०वि०प्रा०, मुरादाबाद


रामनानि प्रसादी
मुरादाबाद, विकास प्रशासक
मुरादाबाद

आवेदन सं०: 202400719022834

पहली सं०- 1

रजिस्ट्रेशन सं०: 7750

वर्ष: 2024

निष्पादन लेखापत्र वाद सुनने व समझने मजबुन व प्राप्त धनराशि रु प्रत्येकानुसार उक्ता विक्रेता: 1

श्री मेहता सातार डबतापर्स प्रा०लि० के द्वारा श्री मुस्लिम, पुत्र श्री कुंदराजदास

निवासी: मुफ्ती टोला जिला मुराठ

व्यवसाय: व्यापार

विक्रेता: 2



श्री मेहता सातार डबतापर्स प्रा०लि० के द्वारा श्री सोमीन सोहेल, पुत्र श्री मो मुस्लिम

निवासी: उक्ता

व्यवसाय: व्यापार

विक्रेता: 1



श्री मुरादाबाद विकास प्राधिकरण के द्वारा राजीव रतन प्रताप सिंह, पुत्र श्री राजेन्द्र सिंह

निवासी: एमडीए जिला मुराठ

व्यवसाय: नौकरी

ने निष्पादन स्वीकार किया। जिनकी पहचान पहचानकर्ता: 1

श्रीमती कीर्ति विष्ट, पुत्री श्री गोपाल सिंह

निवासी: एमडीए जिला मुराठ

व्यवसाय: नौकरी

पहचानकर्ता: 2



श्री सीताराम, पुत्र श्री गोपाल सिंह

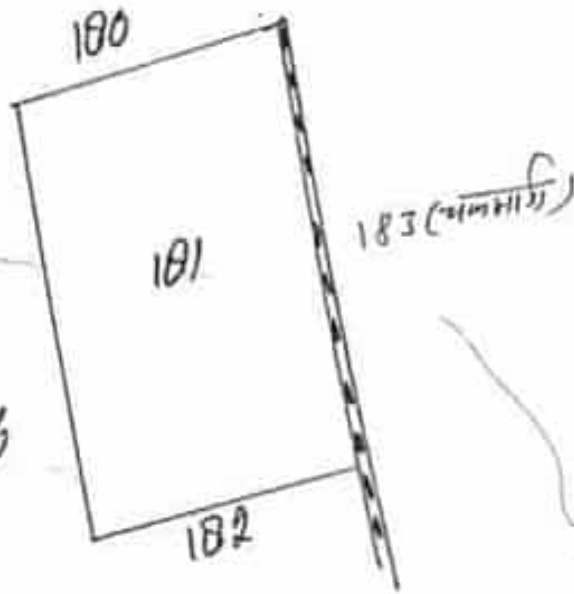
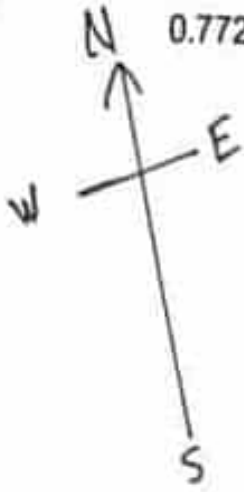
निवासी: लेखपाल एमडीए जिला मुराठ

व्यवसाय: नौकरी



नजरी नक्शा

ग्राम-मनोहरपुर तहसील व जिला मुरादाबाद स्थित गाटा सं०-181 कुल रकबा 0.7720 हैक्टे० में से 5/6 भाग 0.6433 हैक्टे० ।




(सैताराम)
लेखपाल,
मु०वि०प्रा०, मुरादाबाद




(राजपाल सिंह)
लेखपाल,
मु०वि०प्रा०, मुरादाबाद





(महमूद हसन)
लेखपाल,
मु०वि०प्रा०, मुरादाबाद


(वीरेन्द्र सिंह)
राजस्व निरीक्षण
मु०वि०प्रा०, मुरादाबाद


मुरादाबाद जिला का प्राधिकरण
मुरादाबाद

आवेदन सं०: 202400719022834

वही संख्या 1 जिल्द संख्या 15130 के पृष्ठ 1 से 726 तक क्रमांक 7750 पर दिनांक 06/06/2024 को रजिस्ट्रीकृत किया गया।

रजिस्ट्रीकरण अधिकारी के हस्ताक्षर

 अलेख कुमार कठेरिया प्रभाती
 उप निबंधक : सदर द्वितीय
 मुरादाबाद
 06/06/2024



गद