



कार्यालय उप निबंधक सदर द्वितीय मुरादाबाद जनपद मुरादाबाद

आवेदन संख्या : 2202526503106

प्रमाण संख्या : 22025265002863

भार मुक्त प्रमाण-पत्र  
(रजि० मैनुअल के नियम 328)

श्री. अजय वीर एड पुत्र- एड तहसील मुरादाबाद जिला मुरादाबाद ने निम्नलिखित सम्पत्ति से सम्बन्धित प्रपत्रों/द्वारा प्रस्तुत भार मुद्रित प्रमाण पत्र हेतु प्राथम पत्र प्रस्तुत किया है।

सम्पत्ति का ग्राम.मोहल्ला - मनोहरपुर, वार्ड परगना- मुरादाबाद, कृषि- मुरादाबाद विकास प्राधिकरण मुरा, कृषि भूमि  
विवरण : रकबा-0.1560 हे 0.1460 हे 0.2950 हे, ग0स0-185.176.127

भै एतद्वारा प्रमाणित करता हू कि इंडेक्स सं 02 तथा उससे सम्बन्धित सूची प्रपत्रों की तलाश दिनांक 12/10/2013 से दिनांक 11/10/2025 तक उक्त सम्पत्ति के सम्बन्ध में की गयी जिसमें निम्नलिखित भार पाये गये

कोई भार नहीं पाया गया

दिनांक : 16-10-2025

1. इस प्रमाण-पत्र के समस्त विवरण आवेदक द्वारा दिए गए सम्पत्ति के ब्यौरे के आधार पर दूँदे गए हैं। यदि रजिस्ट्रीकृत लेखपत्र में सम्पत्ति को आवेदक द्वारा आवेदन में दिये गए वर्णन से किसी दूसरे ढंग से वर्णित किया गया हो तो ऐसे लेखपत्रों से प्राप्त सूचना को प्रमाण पत्र में दर्ज नहीं किया जायेगा।
2. वांछित तलाश कार्यालय द्वारा यथासंभव सावधानी के साथ किया गया है, और विभाग प्रमाणपत्र में शामिल सूचना के लिए उत्तरदायी नहीं होगा।
3. इस प्रमाण-पत्र में उन लेखपत्रों से सम्बन्धित सूचना शामिल नहीं है जो प्रस्तुत हो चुके हैं, परन्तु जिनका आज की तारीख तक रजिस्ट्रीकरण नहीं हुआ है।
4. यह प्रमाण-पत्र किसी सम्पत्ति के स्वत्व का प्रमाण नहीं है।
5. 'प्रथम पक्ष' से तात्पर्य बंधक कर्ता से है और 'द्वितीय पक्ष' से तात्पर्य बन्धकी से है।

तलाशकर्ता एवं प्रमाण पत्र बनाने वाले निबन्धन लिपिक: **अपूर्व सक्सैना।**  
मिलान करने वाले निबन्धन लिपिक: **अपूर्व सक्सैना।**

Digitally signed by  
RAM DULARE RAM

उप निबंधक सदर द्वितीय  
मुरादाबाद



भारतीय गैर न्यायिक

बीस रुपये

रु.20

भारत



INDIA

Rs.20

TWENTY  
RUPEES

INDIA NON JUDICIAL

उत्तर प्रदेश UTTAR PRADESH

44AA 285615


:- बयनामा :-

:- मुरादाबाद विकास प्राधिकरण द्वारा किसानों/भू-स्वामियों से आपसी सहमति/समझौते से भूमि क्रय हेतु विक्रय विलेख:-



|  |                         |
|--|-------------------------|
| जिलाधिकारी द्वारा निर्धारित सर्किल दर सूची के पृष्ठ सं० 44 कोड सं० 2025 कॉलम सं० 09 पर अंकित दर जिलाधिकारी की अध्यक्षता में गठित समिति द्वारा निर्धारित दर सर्किल रेट का 03 गुना | रु०-143 लाख (प्रति हे०) |
| विक्रय हेतु प्रस्तावित भूमि का मूल्य   | रु०-429 लाख (प्रति हे०) |
| परिसम्पत्ति का मूल्य   | रु०-1,26,55,500/-       |
| विक्रय मूल्य (भूमि + परिसम्पत्ति का मूल्य)   | शून्य                   |
| कुल विक्रय मूल्य   | रु०-(1,26,55,500 + 0)   |
| e-Stamp No.  | रु०-1,26,55,500/-       |
| e-Stamp Rs.  | IN-UP83783562983939X    |
| Stamp Rs.  | 8,85,890/-              |
| Total Stamp Rs.  | 40/-                    |
| निबन्धन शुल्क रु०  | 8,85,930/-              |
|  | रु०-1,26,640/-          |

*Handwritten signature*



*Handwritten signature*  
सम्पत्ति प्रभारी  
मुरादाबाद विकास प्राधिकरण  
मुरादाबाद

भारतीय गैर न्यायिक

बीस रुपये

रु.20

भारत

Rs.20

TWENTY  
RUPEES

INDIA

INDIA NON JUDICIAL



उत्तर प्रदेश UTTAR PRADESH

44AA 285614

विक्रय-विलेख

|                |   |                      |
|----------------|---|----------------------|
| भूमि का प्रकार | — | कृषि                 |
| गाटा सं०       | — | 127                  |
| क्षेत्रफल      | — | 0.2950 हे० पूर्ण भाग |
| भूमि का प्रकार | — | कृषि                 |
| ग्राम/मोहल्ला  | — | मनोहरपुर             |
| परगना          | — | मुरादाबाद।           |
| तहसील          | — | मुरादाबाद।           |
| जनपद           | — | मुरादाबाद।           |

*Mansour*



*P.*  
समिति प्रभारी  
मुरादाबाद विकास प्राधिकरण  
मुरादाबाद

**विक्रेता का विवरण (प्रथम पक्ष):-**

| क्र<br>0<br>सं<br>0 | विक्रेता का नाम   | कम्पनी के<br>डायरेक्टर/<br>अधिकृत<br>प्रतिनिधि एवं<br>डायरेक्टर/<br>अधिकृत<br>प्रतिनिधि के<br>पिता | कम्पनी के<br>डायरेक्टर/<br>अधिकृत<br>प्रतिनिधि का<br>पता | कम्पनी के<br>डायरेक्टर/<br>अधिकृत प्रतिनिधि<br>का आधार कार्ड<br>/पैन कार्ड संख्या | पैन कार्ड संख्या<br>(कम्पनी) | मोबाईल नं0 |
|---------------------|---|--|--|---|------------------------------|------------|
| 1                   | मैसर्स द्वारिका<br>प्रोजेक्टस लि0 वी-7,<br>सेक्टर 36, नोएडा<br>द्वारा कम्पनी के<br>वर्तमान डायरेक्टर श्री<br>ब्रिजकिशोर वर्मा,<br>निवासी-बी/7,<br>सेक्टर-36, नोएडा। | श्री ब्रिज<br>किशोर वर्मा<br>पुत्र श्री<br>रघुवीर सिंह<br>वर्मा                                    | बी-7,<br>सेक्टर-36,<br>नोएडा, उ0प्र0।                    | 575950473159<br><br>ABAPV9879M  | AACCD1620Q                   | 9810066051 |

**क्रेता का विवरण (द्वितीय पक्ष):-**

मुरादाबाद विकास प्राधिकरण, मुरादाबाद।

प्राधिकरण का पैन कार्ड संख्या :- AAJFM7731M  
द्वारा :- पूरन कुमार  
पदनाम :- प्रभारी सम्पत्ति  
विभाग :- मुरादाबाद विकास प्राधिकरण, मुरादाबाद।  
जनपद :- मुरादाबाद।  
मोबाईल नं0 :- 9528221630  
आधार कार्ड सं0 :- 481562146056

**विक्रीत सम्पत्ति का विवरण**

| क्र<br>0<br>सं<br>0 | विक्रेता का नाम   | कम्पनी के<br>डायरेक्टर<br>/अधिकृत<br>प्रतिनिधि<br>एवं<br>डायरेक्टर<br>/अधिकृत<br>प्रतिनिधि<br>के पिता | गाटा<br>संख्या | कुल क्षे0<br>(हे0 में) | कुल क्षे0 में<br>से विक्रय<br>हेतु<br>प्रस्तावित<br>क्षे0 | विक्रय हेतु<br>प्रस्तावित<br>क्षे0 में अंश | हिस्से के<br>अनुसार<br>विक्रीत क्षे0<br>(हे0 में) | भू-राजस्व    |
|---------------------|---|---|----------------|------------------------|---|--|---|--------------|
| 1                   | 2   | 3   | 4              | 5                      | 6   | 7  | 8   | 9            |
| 1                   | मैसर्स द्वारिका<br>प्रोजेक्टस लि0<br>वी-7, सेक्टर 36,<br>नोएडा द्वारा कम्पनी<br>के वर्तमान डायरेक्टर<br>श्री ब्रिजकिशोर वर्मा,<br>निवासी-बी/7,<br>सेक्टर-36, नोएडा। | श्री ब्रिज<br>किशोर<br>वर्मा पुत्र<br>श्री रघुवीर<br>सिंह वर्मा                                       | 127            | 0.2950<br>हे0          | 0.2950 हे0<br>पूर्ण भाग                                   | 0.2950 हे0<br>पूर्ण भाग                    | 0.2950 हे0<br>पूर्ण भाग                           | रु0<br>10.15 |

कुल क्षेत्रफल 0.2950 हे0 विक्रेता का पूर्ण भाग क्रय किया जा रहा है।

*Handwritten signature*



*Handwritten signature*  
सम्पत्ति प्रभारी  
मुरादाबाद विकास प्राधिकरण  
मुरादाबाद

सड़क की स्थिति  
परिसम्पत्ति

- चकमार्ग मार्ग पर स्थित है।  
- शून्य

विक्रीत सम्पत्ति की चौहददी :-

| क्रमांक | गाटा संख्या | पूरब         | पश्चिम                 | उत्तर   | दक्षिण       |
|---------|-------------|--------------|------------------------|---------|--------------|
| 1.      | 127         | गाटा सं० 129 | सीमा ग्राम<br>मंगूपुरा | चकमार्ग | गाटा सं० 128 |


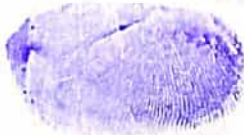
विक्रय मूल्य का भुगतान :-

कुल विक्रय मूल्य रू०-1,26,55,500/- (एक करोड़ छब्बीस लाख पचपन हजार पांच सौ रूपये मात्र) में से 1 प्रतिशत टीडीएस धनराशि रू०-1,26,555/- की कटौती उपरान्त विक्रेता को भुगतान की जाने वाली धनराशि का विवरण:-

| क्र<br>0सं<br>0 | विक्रेता का नाम  | कम्पनी के<br>डायरेक्टर/अ<br>धिकृत<br>प्रतिनिधि एवं<br>डायरेक्टर/अ<br>धिकृत<br>प्रतिनिधि के<br>पिता | कम्पनी के<br>डायरेक्टर/<br>अधिकृत<br>प्रतिनिधि का<br>पता | बैंक का नाम   | चैक<br>संख्या | चैक का<br>दिनांक | भुगतान राशि   |
|-----------------|--|--|--|---|---------------|------------------|---------------|
| 1               | मैसर्स द्वारिका<br>प्रोजेक्ट्स लि० वी-7,<br>सेक्टर 36, नोएडा<br>द्वारा कम्पनी के<br>वर्तमान डायरेक्टर श्री<br>ब्रिजकिशोर वर्मा,<br>निवासी-बी/7,<br>सेक्टर-36, नोएडा। | श्री ब्रिज<br>किशोर वर्मा<br>पुत्र श्री<br>रघुवीर सिंह<br>वर्मा                                    | बी-7,<br>सेक्टर-36,<br>नोएडा,<br>उ०प्र०।                 | केनरा बैंक,<br>एम.डी.ए.<br>आफिस<br>शाखा,<br>दिल्ली रोड़,<br>मुरादाबाद | 399412        | 06.08.2025       | 1,25,28,945/- |

विक्रीत भूमि विक्रेता को पंजीकृत बयनामा के आधार पर प्राप्त हुई है, जो कार्यालय उपनिबन्धक सदर मुरादाबाद के बही संख्या-01 जिल्द संख्या 5347 पृष्ठ संख्या 291 से 312 क्रमांक 1923 दिनांक 23.03.2007 को पंजीकृत है। विक्रेता अनुसूचित जाति/जनजाति के सदस्य नहीं है। विक्रीत भूमि ना तो किसी को विक्रय अनुबन्ध किया गया है और न ही किसी को हस्तांतरित की गयी है और ना ही किसी बैंक या सरकारी कार्यालय अथवा किसी व्यक्ति को बन्धक की गयी है। विक्रीत भूमि हर प्रकार से रहन व वय व हिबा, ऋण भार, कुर्की, जमानत, बन्धक, दीवानी या राजस्व वाद आदि से मुक्त है, जिसमें किसी अन्य व्यक्ति की भागीदारी नहीं है और ना ही किसी अन्य के पक्ष में विक्रय बयनामा किया गया है, न ही कोई सरकारी भूमि निहित है। अर्थात् वारन्टी ऑफ टाइटिल प्रथम पक्ष का दायित्व है। उक्त आराजी को विक्रय करने का मुझ विक्रेता को पूर्ण मालिकाना हक हासिल है, जिसमें गाटा संख्या 127 कुल क्षेत्रफल 0.2950 हे० पूर्ण भाग ग्राम मनोहरपुर विक्रीत की जा रही है।

*Handwritten signature*



*Handwritten signature*  
सम्पत्ति प्रभारी  
मुरादाबाद विकास प्राधिकरण  
मुरादाबाद



आवेदन सं०: 202500719038124

विक्रय पत्र

वही सं०: 1

रजिस्ट्रेशन सं०: 15149

वर्ष: 2025

प्रतिफल- 12655500 स्टाम्प शुल्क- 885930 बाजारी मूल्य - 12656000 पंजीकरण शुल्क - 126560 प्रतिलिपिकरण शुल्क - 60 योग : 126620

श्री सम्पत्ति अधिकारी पूरन कुमार मुरादाबाद विकास प्राधिकरण द्वारा  
देवेन्द्र सिंह यादव प्रमाणीकृत मुख्तार,  
पुत्र श्री राममूर्ति यादव  
व्यवसाय : अन्य  
निवासी: कार्यालय मुरादाबाद विकास प्राधिकरण मुरा



देवेन्द्र सिंह यादव प्रमाणीकृत मुख्तार

श्री, सम्पत्ति अधिकारी पूरन कुमार मुरादाबाद विकास प्राधिकरण द्वारा  
ने यह लेखपत्र इस कार्यालय में दिनांक 10/09/2025 एवं 05:40:43 PM बजे  
निबंधन हेतु पेश किया।

रजिस्ट्रीकरण अधिकारी के हस्ताक्षर

जयप्रकाश .  
उप निबंधक : सदर प्रथम  
मुरादाबाद  
10/09/2025

कल्पित कुमार .  
निबंधक लिपिक  
10/09/2025

प्रिंट करें



अब जरूरत खुद के उसी किता भूमिधरी आराजी को पूर्ण स्वामित्व एवं अधिकारों व दाखिली खारिजी सहित पूरे होशो हवास स्वस्थ चित से खूब सोच व समझकर बिना किसी दबाव नाजायज किसी शख्स के मय सम्पूर्ण अधिकार सहित मुवलिंग कुल विक्रय मूल्य रू०-1,26,55,500/- (एक करोड़ छब्बीस लाख पचपन हजार पांच सौ रूपये मात्र) जिसके आधे मुवलिंग रू०-63,27,750/- (शब्दों में तिरेसठ लाख सत्ताईस हजार सात सौ पचास रूपये मात्र) होते हैं, बदस्त क्रेता मुरादाबाद विकास प्राधिकरण, मुरादाबाद के पक्ष में वय कामिल व फरोख्त कतई किया यानि एम०डी०ए० को बेच दिया और कुल जर समन हस्व तफसील जैल क्रेता मजकूर से जरिये चैक वसूल पाकर कब्जा व दखल मालिकाना विक्रीत संक्रमणीय भूमि पर आज की तारीख से बजाये अपने क्रेता मजकूर का कब्जा वाकई बखूफी कर दिया। अब मुझ विक्रेता व वारिसान विक्रेता का कोई हक व दावा विक्रीत आराजी पर नहीं रह गया है व विक्रय धनराशि क्रेता से बाकी ना रहा। विक्रेता विक्रीत भूमि के प्रतिफल के अतिरिक्त अन्य कोई प्रतिकर या लाभ का दावा किसी न्यायालय में प्रस्तुत नहीं करेगा।

अगर कोई शख्स दावा करे तो वह बिल्कुल नाजायज होवे और अगर विक्रीत आराजी वयशुदा पूर्ण अथवा उसका कोई अंश क्रेता के स्वामित्व व अधिकारों से निकल जावे या कब्जा ना मिले या अन्य किसी प्रकार से विवादित व भारग्रसित पायी जावे या कोई तथ्य छिपाया गया पाया जावे तो ऐसी तमाम सूरतों में क्रेता को यह अधिकार होगा कि वह कुल विक्रय मूल्य मय हर्जा व खर्चा विक्रेता व उसके वारिसानों तथा दीगर जायदाद चल व अचल से भू-राजस्व की भांति वसूल कर लेवें, जिसमें विक्रेता को कोई आपत्ति नहीं होगी। उपरोक्त विक्रीत भूमि से सम्बन्धित सारे हक व हकूक तथा स्वत्व, सारे अधिकार, विक्रेता ने क्रेता को अंतरित कर दिये हैं, अब क्रेता उपरोक्त भूमि का दाखिल खारिज सरकारी कागजों में अपने नाम दर्ज करा लेवे। विक्रेता को कोई आपत्ति नहीं होगी।

उपरोक्त भूमि किसी अन्य योजना के अन्तर्गत अधिग्रहीत नहीं है, उक्त भूखण्ड का, जिसका मुरादाबाद विकास प्राधिकरण के पक्ष में विक्रय विलेख निष्पादित किया जा रहा है, उसका स्वामित्व वर्तमान में विक्रेता में निहित है। विक्रीत भूमि के सम्बन्ध में किसी प्रकार का कोई वाद किसी भी न्यायालय में विचाराधीन नहीं है।

इस विक्रय पत्र के निष्पादन से मुझ विक्रेता की आजीविका, निवास स्थान व जीवनचर्या परिवर्तित नहीं हो रही है और न ही आजीविका, निवास स्थान व जीवनचर्या पर कोई प्रतिकूल प्रभाव पड़ रहा है। प्रस्तुत विक्रय विलेख विक्रेता द्वारा उपलब्ध कराये गये कागजात व उसके द्वारा बताये गये तथ्यों व आश्वासन के आधार पर तैयार किया गया है। विक्रेता द्वारा दिये गये अभिलेख/शपथ-पत्र गलत पाये जाते है तो उसकी समस्त जिम्मेदारी विक्रेता की है तथा पक्षकारों की पहचान उनके साक्षियों द्वारा की जा रही है।


विक्रेता अथवा उसका कोई वारिसान भविष्य में उक्त विक्रय की धनराशि के अतिरिक्त अन्य किसी भी धनराशि अथवा लाभ के लिए विभाग के समक्ष कोई दावा नहीं करेगा और न ही इस सम्बन्ध में किसी न्यायालय में वाद दायर करेगा। विकास कार्य करते समय अगर पैमाईश में क्षेत्रफल कम पाया जाता है अथवा गलती से अधिक धनराशि का भुगतान हो जाता है और विक्रेता अधिक धनराशि स्वयं नहीं लौटाता है, तो 15 प्रतिशत साधारण ब्याज प्रति वर्ष की दर से भू-राजस्व की भांति मुरादाबाद विकास प्राधिकरण, मुरादाबाद (एम०डी०ए०) को वसूलने का अधिकार होगा।

अतः यह विक्रय विलेख (बयनामा) अपने होशो हवास स्वस्थ चित्त से बगैर किसी व्यक्ति के अनुचित दबाव से साक्षियों के समक्ष निष्पादित कर दिया ताकि सनद रहे और आवश्यकतानुसार भविष्य में काम आवे।


स्थान :- मुरादाबाद।

दिनांक :-

*Murad*



De  
सम्पत्ति प्रभारी  
मुरादाबाद विकास प्राधिकरण  
मुगदाबाद



10/09/2025

कल्पित कुमार  
निबंधक लिपिक, मुरादाबाद  
10/09/2025

प्रिंट करें

मुरादाबाद जिला, उत्तर प्रदेश



साक्षी नम्बर 1 -

हस्ताक्षर \_\_\_\_\_

नाम-श्री तुषार चौधरी

पदनाम - क्षेत्रीय लेखपाल, ग्राम मनोहरपुर,  
तहसील व जिला मुरादाबाद।

पिता का नाम -श्री राजीव कुमार सिंह



साक्षी नम्बर 2 -

हस्ताक्षर \_\_\_\_\_

नाम - श्री सीता राम

पदनाम - लेखपाल, मुरादाबाद विकास प्राधिकरण, मुरादाबाद।

पिता का नाम - श्री गोपाल सिंह




मुरादाबाद विकास प्राधिकरण  
से ~~सक्षिप्ता~~ अधिकारी  
मुरादाबाद विकास प्राधिकरण  
मुरादाबाद

हस्ताक्षर विक्रेता

*Signature*

हस्ताक्षर क्रेता





आवेदन सं०: 202500719038124

बही सं०: 1

रजिस्ट्रेशन सं०: 15149

वर्ष: 2025

निष्पादन लेखपत्र वाद सुनने व समझने मजमुन व प्राप्त धनराशि रु प्रलेखानुसार उक्त  
विक्रेता: 1

श्री मैसर्स द्वारिका प्रोजेक्ट्स के द्वारा ब्रिज किशोर वर्मा,

|BRIJ KISHORE VERMA

पुत्र श्री रघुवीर सिंह वर्मा

निवासी: नोएडा म

व्यवसाय: अन्य

पक्षकार द्वारा सत्यापित पैर XXXXXX 879M

क्रेता: 1

श्री सम्पत्ति अधिकारी पूरन कुमार मुरादाबाद विकास  
प्राधिकरण के द्वारा देवेन्द्र सिंह यादव,|MORADABAD DEVELOPMENT  
AUTHORITY

पुत्र श्री राममूर्ति यादव

निवासी: कार्यालय मुरादाबाद विकास प्राधिकरण मुरा

व्यवसाय: अन्य

पक्षकार द्वारा सत्यापित पैर XXXXXX 731M

ने निष्पादन स्वीकार किया । जिनकी पहचान  
पहचानकर्ता : 1

श्री तुषार चौधरी, पुत्र श्री राजीव कुमार सिंह

निवासी: लेखपाल मनोहरपुर मुरा

व्यवसाय: अन्य

पहचानकर्ता: 2



श्री सीताराम पुत्र श्री गोपाल सिंह

निवासी: लेखपाल मु0वि0प्र0 मुरा

व्यवसाय: अन्य

ने की । प्रत्यक्षता भद्र साक्षियों के निशान अगूठ नियमानुसार लिए गए हैं ।  
टिप्पणी :

रजिस्ट्रीकरण अधिकारी के हस्ताक्षर

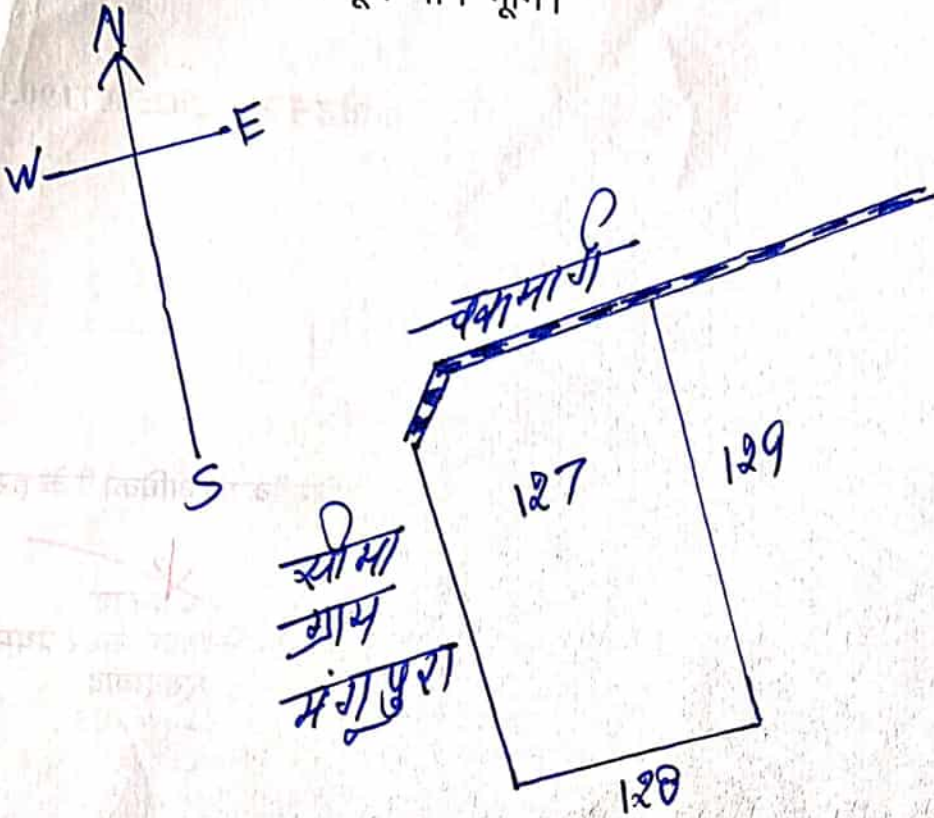
जयकाश


उप निबंधक : सदर प्रथम  
मुरादाबाद


9/10/2025, 5:44 PM


नजरी नक्शा

ग्राम-मनोहरपुर तहसील व जिला मुरादाबाद स्थित गाटा सं०-127 कुल रकबा 0.2950 हैक्टे० पूर्ण भाग भूमि।




  
 (सीताराम)  
 लेखपाल,  
 मु०वि०प्रा०, मुरादाबाद

  
 (राजपाल सिंह)  
 लेखपाल,  
 मु०वि०प्रा०, मुरादाबाद

  
 (महमूद हसन)  
 लेखपाल,  
 मु०वि०प्रा०, मुरादाबाद

  
 (वीरेन्द्र सिंह)  
 राजस्व निरीक्षक,  
 मु०वि०प्रा०, मुरादाबाद



  
 संपति प्रभारी  
 मुरादाबाद विकास प्राधिकरण  
 मुरादाबाद



आवेदन सं०: 202500719038124

ही संख्या 1 जिल्द संख्या 20490 के पृष्ठ 139 से 158 तक क्रमांक 15149 पर दिनांक 10/09/2025 को रजिस्ट्रीकृत किया गया।

रजिस्ट्रीकरण अधिकारी के हस्ताक्षर

  
जय प्रकाश .  
उप निबंधक : सदर प्रथम  
मुरादाबाद  
10/09/2025

प्रिंट करें

