



उद्धरण खतौनी (शासकीय)

उद्धरण क्रमांक : 1434552026031110



ग्राम क्रमांक : 143455 ग्राम का नाम (ग्रामनाम) : शरावारा(लखनऊ) तहसील : लखनऊ जनपद : लखनऊ फसली वर्ष : 1428-1433 (01 जुलाई, 2020 से 30 जून, 2026) पाना : 1 (1)खाना संख्या : 00757

श्रेणी : 6-2 / अकृषिक भूमि - स्थल, सड़कें, रेलवे, भवन और ऐसी दूसरी भूमियां जो अकृषित उपयोगों के काम में लायी जाती हो

खातेदार का विवरण		खातेदारी प्रारम्भ होने का विवरण		भूमि का विवरण		खातेदार का अंश			
(1) खसरा/गाटा संख्या	(2) नाम/पिता-पति-संरक्षक-प्रबंधक का नाम / जाति कोड / आधार नं0 (अन्तिम चार अंक) अथवा पैन नं0 (6-9 स्थान के अंक) / पता / जन्मतिथि (अवयस्क हेतु)	(3) न्यायालय का नाम / कम्प्यूटीकृत वाद संख्या अथवा आदेश संख्या / आदेश का दिनांक / जोत का आधार	(4) वर्ष	(5) गाटा (यूनीक कोड)	(6) गाटे का कुल क्षेत्रफल (हे.)	(7) हिस्से में	(8) क्षेत्रफल में (हे.)	(9) खातेदार द्वारा देय भू-राजस्व	
536	1) लखनऊ विकास प्राधिकरण लखनऊ / --- / ---			536(1434550536000062)	0.2400	1) 1/1	1) 0.2400	0.00	
कुल गाटे- 1 कुल क्षेत्रफल- 0.2400 (हेक्टर) कुल भू-राजस्व - 0.00 रुपये कुल अंश का क्षेत्रफल - (0.2400)(हेक्टर)									
नामान्तरण / परिवर्तन का विवरण		खारिज किया गया		दर्ज किया गया					
(10) न्यायालय का नाम / कम्प्यूटीकृत वाद संख्या अथवा आदेश संख्या / आदेश का दिनांक / नामान्तरण का आधार / डिजिटल हस्ताक्षर नाम / डिजिटल हस्ताक्षर दिनांक	(11) नाम / पिता-पति-संरक्षक-प्रबंधक का नाम / जाति कोड / आधार नं0 (अन्तिम चार अंक) अथवा पैन नं0 (6-9 स्थान के अंक) / पता / जन्मतिथि (अवयस्क हेतु)	(12) गाटे का खसरा नम्बर / यूनीक कोड	(13) क्षेत्रफल (हे.)	(14) नाम / पिता-पति-संरक्षक-प्रबंधक का नाम / जाति कोड / आधार नं0 (अन्तिम चार अंक) अथवा पैन नं0 (6-9 स्थान के अंक) / पता / जन्मतिथि (अवयस्क हेतु)	(15) गाटे का खसरा नम्बर / यूनीक कोड	(16) क्षेत्रफल (हे.)			
		536(1434550536000062)			536(1434550536000062)				

(17) भूमि के सम्बन्ध में विचाराधीन राजस्व वादा/वादों की कम्प्यूटीकृत संख्या :

(18)बंधक/बंधक-मुक्त होने की स्थिति

(18.1)बंधक होने की स्थिति (संस्था अथवा बैंक का नाम/कोड/बंधक का दिनांक/धनराशि/आवेदन संख्या/खातेदार(पिता-पति-संरक्षक)) :

(18.2)बंधक-मुक्त होने की स्थिति (संस्था अथवा बैंक का नाम/कोड/बंधक-मुक्त का दिनांक/धनराशि/आवेदन संख्या/खातेदार(पिता-पति-संरक्षक)) :

(19) अभ्युक्ति :

पूर्व आदेशों का विवरण

Data Digitally Signed by:SHIV SHANKAR YADAV(REVENUE INSPECTOR)

दिनांक/समय/स्थान: 16-03-2026 02:27:07 नरसैल : लखनऊ

यदि उपरोक्त खतमौ इलेक्ट्रॉनिक दस्तावेज सिस्टम द्वारा किया गया है तथा डाटा डिजिटल हस्ताक्षर द्वारा हस्ताक्षरित है।

मुद्रित कर्ता : MOHID KAFEY KHAN नरसैल : लखनऊ

मुद्रित दिनांक एवं समय: 16-03-2026 02:27:07

Not Applicable For Online Prints उदाहरण खतमौ का ऑनलाइन प्रिंटिंग <https://upbhulekh.gov.in> Website पर जाकर अपना QR Code Scan करने किया जा सकता है।

upbhulekh.gov.in Website पर जाकर अपना QR Code Scan करने किया जा सकता है।





उद्धरण खतौनी (शासकीय)

उद्धरण क्रमांक : 1434552026031111



ग्राम क्रमांक : 143455 ग्राम का नाम (परामा) : भरावारा(लखनऊ) तहसील : लखनऊ जनपद : लखनऊ फसली वर्ष : 1428-1433 (01 जुलाई, 2020 से 30 जून, 2026) भाग : 1 (1)खता संख्या : 00757

श्रेणी : 6-2 / अकृषिक भूमि - स्थल, सड़कें, लेव, भवन और ऐसी दूसरी भूमियां जो अकृषित उपयोगों के काम में लायी जाती हो।

खातेदार का विवरण		खातेदारी प्रारम्भ होने का विवरण			भूमि का विवरण		खातेदार का अंश		
खसरा/ गाटा संख्या	(2) नाम/पिता-पति-संरक्षक-प्रबंधक का नाम / जाति कोड / आधार नं0 (अन्तिम चार अंक) अथवा पैन नं0 (6-9 स्थान के अंक) / पता / जन्मतिथि (अवयस्क हेतु)	(3) न्यायालय का नाम / कम्प्यूटरीकृत वाद संख्या अथवा आदेश संख्या / आदेश का दिनांक / जोत का आधार	(4) वर्ष	(5) गाटा (यूनीक कोड)	(6) गाटे का कुल क्षेत्रफल (हे.)	(7) हिस्से में	(8) क्षेत्रफल में (हे.)	(9) खातेदार द्वारा देय भू-राजस्व	
537	1) लखनऊ विकास प्राधिकरण लखनऊ / --- / ---			537(1434550537000062)	0.1740	1) 1/1	1) 0.1740	0.00	
कुल गाटे- 1 कुल क्षेत्रफल- 0.1740 (हेक्टर) कुल भू-राजस्व - 0.00 रुपये कुल अंश का क्षेत्रफल - (0.1740)(हेक्टर)									

नामान्तरण / परिवर्तन का विवरण		खारिज किया गया			दर्ज किया गया		
(10) न्यायालय का नाम / कम्प्यूटरीकृत वाद संख्या अथवा आदेश संख्या / आदेश का दिनांक / नामान्तरण का आधार / डिजिटल हस्ताक्षर नाम / डिजिटल हस्ताक्षर दिनांक	(11) नाम / पिता-पति- संरक्षक-प्रबंधक का नाम / जाति कोड / आधार नं0 (अन्तिम चार अंक) अथवा पैन नं0 (6-9 स्थान के अंक) / पता / जन्मतिथि (अवयस्क हेतु)	(12) गाटे का खसरा नम्बर / यूनीक कोड	(13) क्षेत्रफल (हे.)	(14) नाम / पिता-पति-संरक्षक- प्रबंधक का नाम / जाति कोड / आधार नं0 (अन्तिम चार अंक) अथवा पैन नं0 (6-9 स्थान के अंक) / पता / जन्मतिथि (अवयस्क हेतु)	(15) गाटे का खसरा नम्बर / यूनीक कोड	(16) क्षेत्रफल (हे.)	
		537(1434550537000062)			537(1434550537000062)		

(17) भूमि के सम्बन्ध में विचाराधीन राजस्व वाद/वादों की कम्प्यूटरीकृत संख्या :

(18)बंधक/बंधक-मुक्त होने की स्थिति

(18.1)बंधक होने की स्थिति (संस्था अथवा बैंक का नाम/कोड/बंधक का दिनांक/धनराशि/आवेदन संख्या/खातेदार(पिता-पति-संरक्षक)) :

(18.2)बंधक-मुक्त होने की स्थिति (संस्था अथवा बैंक का नाम/कोड/बंधक-मुक्त का दिनांक/धनराशि/आवेदन संख्या/खातेदार(पिता-पति-संरक्षक)) :

(19)अभ्युक्ति :

पूर्व आदेशों का विवरण

Data Digitally Signed by:SHIV SHANKAR YADAV(REVENUE INSPECTOR)

दिनांक/समय/स्थान: 16-03-2026 02:27:24 सरसोल : लखनक

यह उरण खरीदनी इलेक्ट्रॉनिक डिक्रीवरी सिस्टम द्वारा केंद्र की गती है तथा डाटा डिजीटल हस्ताक्षर द्वारा हस्ताक्षरित है

मुद्रित कर्ता : MOHID RAFEY KHAN सरसोल : लखनक
मुद्रित दिनांक एवं समय: 16-03-2026 02:27:24
Not Applicable For Online Printis जर्नल उरण खरीदनी का वेबसाइट <https://upbhulekh.gov.in>
उपभाषलेख वेबसाइट पर नजर अथवा QR Code Scan करके किया जा सकता है।





उद्घरण खतौनी (शासकीय)

उद्घरण क्रमांक : 1434552026031090

ग्राम क्रमांक : 143455 ग्राम का नाम (परामना) : भरवागाल(लखनऊ) तहसील : लखनऊ जनपद : लखनऊ फसली वर्ष : 1428-1433 (01 जुलाई, 2020 से 30 जून, 2026) भाग : 1 (1)खाना संख्या : 00759

श्रेणी : 6-4 / जो अन्य कारणों से अकुशिल हो।

खातेदार का विवरण		खातेदारी प्रारम्भ होने का विवरण			भूमि का विवरण		खातेदार का अंश		
खसरा/ गाटा संख्या	(2) नाम/पिता-पति-संरक्षक-प्रबंधक का नाम / जाति कोड / आधार नं0 (अन्तिम चार अंक) अथवा पैन नं0 (6-9 स्थान के अंक) / पता / जन्मतिथि (अवयस्क हेतु)	(3) न्यायालय का नाम / कम्प्यूटरीकृत वाद संख्या अथवा आदेश संख्या / आदेश का दिनांक / जोत का आधार	(4) वर्ष	(5) गाटा (यूनीक कोड)	(6) गाटे का कुल क्षेत्रफल (हे.)	(7) हिस्से में	(8) क्षेत्रफल में (हे.)	(9) खातेदार द्वारा देय भू-राजस्व	
542	1) खलितान / --- / ---			542(1434550542000064)	0.3790	1) 1/1	1) 0.3790	0.00	
कुल गाटे - 1 कुल क्षेत्रफल - 0.3790 (हेक्टर) कुल भू-राजस्व - 0.00 रुपये कुल अंश का क्षेत्रफल - (0.3790)(हेक्टर)									
नामान्तरण / परिवर्तन का विवरण		खारिज किया गया			दर्ज किया गया				
(10)	(11)	(12)	(13)	(14)	(15)	(16)			
न्यायालय का नाम / कम्प्यूटरीकृत वाद संख्या अथवा आदेश संख्या / आदेश का दिनांक / नामान्तरण का आधार / डिविजल हस्ताक्षर नाम / डिविजल हस्ताक्षर दिनांक	नाम / पिता-पति- संरक्षक-प्रबंधक का नाम / जाति कोड / आधार नं0 (अन्तिम चार अंक) अथवा पैन नं0 (6-9 स्थान के अंक) / पता / जन्मतिथि (अवयस्क हेतु)	गाटे का खसरा नम्बर / यूनीक कोड	क्षेत्रफल (हे.)	नाम / पिता-पति-संरक्षक- प्रबंधक का नाम / जाति कोड / आधार नं0 (अन्तिम चार अंक) अथवा पैन नं0 (6-9 स्थान के अंक) / पता / जन्मतिथि (अवयस्क हेतु)	गाटे का खसरा नम्बर / यूनीक कोड	क्षेत्रफल (हे.)			
		542(1434550542000064)			542(1434550542000064)				

(17)भूमि के सम्बन्ध में विवादाधीन राजस्व वाद/वादों की कम्प्यूटरीकृत संख्या :

(18) वंशक/वंशक-मुक्त होने की स्थिति

(18.1) वंशक होने की स्थिति (संस्था अथवा बैंक का नाम/कोड/वंशक का दिनांक/धनराशि/आवेदन संख्या/खातेदार(पिता-पति-संरक्षक)) :

(18.2) वंशक-मुक्त होने की स्थिति (संस्था अथवा बैंक का नाम/कोड/वंशक-मुक्त का दिनांक/धनराशि/आवेदन संख्या/खातेदार(पिता-पति-संरक्षक)) :

(19) अभ्युक्ति :

पूर्व आदेशों का विवरण

Data Digitally Signed by: SHIV SHANKAR YADAV(REVENUE INSPECTOR)

दिनांक/समय/क्षेत्र: 16-03-2026 02:04:57 मस्तीन : लखनऊ
नए अरण जलेशी इलेक्ट्रॉनिक दिशावही भाइयु वान देवार की गरी है तथा बादा किशोरन प्रमाण वान प्रमाणकतिन है

दस्तावेज क्रमांक : MOHD RAFEY KHAN मस्तीन : लखनऊ
दस्तावेज संख्या : 16-03-2026 02 04 57
Not Applicable For Online Prints जहाँक अरण जलेशी का संकेतिकरण <https://upbhulekh.gov.in> Website पर जाकर जातर QR Code Scan करके रिमात वा सक्ता है।





उद्धरण खतौनी (शासकिय)

उद्धरण क्रमांक : 1434552026031091



ग्राम क्रमांक : 143455 ग्राम का नाम (पगाना) : शरागा(लखनऊ) तहसील : लखनऊ जनपद : लखनऊ फसली वर्ष : 1428-1433 (01 जुलाई, 2020 से 30 नून, 2026) भाग : 1 (1)खाला संख्या : 00750

श्रेणी : 6-1 / अकृषिक भूमि - जलपान भूमि ।

खातेदार का विवरण		खातेदारी प्रारम्भ होने का विवरण			भूमि का विवरण		खातेदार का अंश		
खसरा/ गाटा संख्या	(2) नाम/पिता-पति-संरक्षक-प्रबंधक का नाम / जाति कोड / आधार नं0 (अन्तिम चार अंक) अथवा पैन नं0 (6-9 स्थान के अंक) / पता / जन्मतिथि (अवयस्क हेतु)	(3) न्यायालय का नाम / कम्प्यूटीकृत वाद संख्या अथवा आदेश संख्या / आदेश का दिनांक / जोत का आधार	(4) वर्ष	(5) गाटा (यूनीक कोड)	(6) गाटे का कुल क्षेत्रफल (हे.)	(7) हिस्से में	(8) क्षेत्रफल में (हे.)	(9) खातेदार द्वारा देय भू-राजस्व	
543	1) जल प्रणाली / --- / ---			543(1434550543000061)	0.0760	1) 1/1	1) 0.0760	0.00	
कुल गाटे- 1 कुल क्षेत्रफल- 0.0760 (हेट्टेम) कुल भू-राजस्व - 0.00 रुपये कुल अंश का क्षेत्रफल - (0.0760)(हेट्टेम)									
नामान्तरण / परिवर्तन का विवरण		खारिज किया गया			दर्ज किया गया				
(10) न्यायालय का नाम / कम्प्यूटीकृत वाद संख्या अथवा आदेश संख्या / आदेश का दिनांक / नामान्तरण का आधार / डिजिटल हस्ताक्षर नाम / डिजिटल हस्ताक्षर दिनांक	(11) नाम / पिता-पति- संरक्षक-प्रबंधक का नाम / जाति कोड / आधार नं0 (अन्तिम चार अंक)	(12) गाटे का खसरा नम्बर / यूनीक कोड	(13) क्षेत्रफल (हे.)	(14) नाम / पिता-पति-संरक्षक- प्रबंधक का नाम / जाति कोड / आधार नं0 (अन्तिम चार अंक) अथवा पैन नं0 (6-9 स्थान के अंक) / पता / जन्मतिथि (अवयस्क हेतु)	(15) गाटे का खसरा नम्बर / यूनीक कोड	(16) क्षेत्रफल (हे.)			
(17) भूमि के सम्बन्ध में विचाराधीन राजस्व वाद/वादों की कम्प्यूटीकृत संख्या :									
		543(1434550543000061)			543(1434550543000061)				


(18) बंधक/बंधक-मुक्त होने की स्थिति

(18.1) बंधक होने की स्थिति (संस्था अथवा बैंक का नाम/कोड/बंधक का दिनांक/धनराशि/आवेदन संख्या/खातेदार(पिता-पति-संरक्षक)) :

(18.2) बंधक-मुक्त होने की स्थिति (संस्था अथवा बैंक का नाम/कोड/बंधक-मुक्त का दिनांक/धनराशि/आवेदन संख्या/खातेदार(पिता-पति-संरक्षक)) :

(19) अभ्युक्ति :

पूर्व आदेशों का विवरण

<p>Data Digitally Signed by: SHIV SHANKAR VADAV (REVENUE INSPECTOR) दिनांक/समय/स्थान: 16-03-2026 02:05:12 नरसोबत : लखनऊ यह उद्घरण यहाँ की इलेक्ट्रॉनिक दस्तावेज़ी सिस्टम द्वारा किया गया है तथा इसका डिजिटल हस्ताक्षर द्वारा हस्ताक्षरित है।</p>	<p>सुरक्षा कोड : MOHD RAFEY KHAN नरसोबत : लखनऊ मुद्रित दिनांक एवं समय : 16-03-2026 02:05:12 Not Applicable For Online Prints उत्तरांचल सरकार की वेबसाइट पर https://upbhulekh.gov.in पर जाकर अथवा QR Code Scan करके किया जा सकता है।</p>	
--	--	---





उद्धरण खतौनी (शासकीय)

उद्धरण क्रमांक : 1434552026031092



ग्राम क्रमांक : 143455 ग्राम का नाम (परगना) : भवागा(लखनऊ) तहसील : लखनऊ जनपद : लखनऊ फसली वर्ष : 1428-1433 (01 जुलाई, 2020 से 30 जून, 2026) भाग : 1 (1)खाला संख्या : 00757

श्रेणी : 6-2 / अकृषिक भूमि - स्थल, सड़कें, रेलवे, भवन और ऐसी दूसरी भूमियां जो अकृषित उपयोगों के काम में लायी जाती हो।

खातेदार का विवरण		खातेदारी प्रारम्भ होने का विवरण		भूमि का विवरण		खातेदार का अंश		
खसरा/ गाटा संख्या	(2) नाम/पिता-पति-संरक्षक-प्रबंधक का नाम / जाति कोड / आधार नं0 (अन्तिम चार अंक) अथवा पैन नं0 (6-9 स्थान के अंक) / पता / जन्मतिथि (अवयस्क हेतु)	(3) न्यायालय का नाम / कम्प्यूटीकृत वाद संख्या अथवा आदेश संख्या / आदेश का दिनांक / जोत का आधार	(4) वर्ष	(5) गाटा (यूनिक कोड)	(6) गाटे का कुल क्षेत्रफल (हे.)	(7) हिस्से में	(8) क्षेत्रफल में (हे.)	(9) खातेदार द्वारा देय भू-राजस्व
544	1) लखनऊ विकास प्राधिकरण लखनऊ / --- / ---			544(1434550544000062)	0.1390	1) 1/1	0.1390	0.00
कुल गाटे - 1 कुल क्षेत्रफल- 0.1390 (हेक्टर) कुल भू-राजस्व - 0.00 रुपये कुल अंश का क्षेत्रफल - (0.1390)(हेक्टर)								
नामान्तरण / परिवर्तन का विवरण		खारिज किया गया		दर्ज किया गया				
(10) न्यायालय का नाम / कम्प्यूटीकृत वाद संख्या अथवा आदेश संख्या / आदेश का दिनांक / नामान्तरण का आधार / डिजिटल हस्ताक्षर नाम / डिजिटल हस्ताक्षर दिनांक	(11) नाम / पिता-पति- संरक्षक-प्रबंधक का नाम / जाति कोड / आधार नं0 (अन्तिम चार अंक) अथवा पैन नं0 (6-9 स्थान के अंक) / पता / जन्मतिथि (अवयस्क हेतु)	(12) गाटे का खसरा नम्बर / यूनिक कोड	(13) क्षेत्रफल (हे.)	(14) नाम / पिता-पति-संरक्षक- प्रबंधक का नाम / जाति कोड / आधार नं0 (अन्तिम चार अंक) अथवा पैन नं0 (6-9 स्थान के अंक) / पता / जन्मतिथि (अवयस्क हेतु)	(15) गाटे का खसरा नम्बर / यूनिक कोड	(16) क्षेत्रफल (हे.)		
		544(1434550544000062)			544(1434550544000062)			

(17) भूमि के संचयन में विचाराधीन राजस्व वादा/वादों की कम्प्यूटीकृत संख्या :

(18) बंधक/बंधक-मुक्त होने की स्थिति

(18.1) बंधक होने की स्थिति (संस्था अथवा बैंक का नाम/कोड/बंधक का दिनांक/धनराशि/आवेदन संख्या/खातेदार(पिता-पति-संरक्षक)) :

(18.2) बंधक-मुक्त होने की स्थिति (संस्था अथवा बैंक का नाम/कोड/बंधक-मुक्त का दिनांक/धनराशि/आवेदन संख्या/खातेदार(पिता-पति-संरक्षक)) :

(19) अभ्युक्ति :

पूर्व आदेशों का विवरण

Data Digitally Signed by: SHIV SHANKAR YADAV(REVENUE INSPECTOR)

दिनांक/समय/स्थान: 16-03-2026 02:05:25 नरसोल : लखनऊ

यह अद्यतन खतभी इलेक्ट्रॉनिक दस्तावेज सिस्टम द्वारा किया गया है तथा इसका डिजिटल हस्ताक्षर द्वारा हस्ताक्षरित है।

मुद्रित कर्ता : MOHID RAJEEV KHAN, नरसोल : लखनऊ

मुद्रित दिनांक एवं समय: 16-03-2026 02:05:25

Not Applicable For Online Prints अद्यतन खतभी का वेबसाइट लिंक <https://upbhulekh.gov.in>

उपरोक्त जानकारी के लिए कृपया वेबसाइट <https://upbhulekh.gov.in> पर जाकर अथवा QR Code Scan करके क्रिया जा सकती है।





उद्धरण खतौनी (शासकीय)



उद्धरण क्रमांक : 1434552026031093

ग्राम क्रमांक : 143455 ग्राम का नाम (परगना) : भरवागा(लखनऊ) तहसील : लखनऊ जनपद : लखनऊ फसली वर्ष : 1428-1433 (01 जुलाई, 2020 से 30 जून, 2026) पन्ना : 1 (1) खता संख्या : 00757

श्रेणी : 6-2 / अकृषिक भूमि - स्थल, सड़कें, रेलवे, भवन और ऐसी दूसरी भूमियां जो अकृषित उपयोगों के काम में लायी जाती हों।

खातेदार का विवरण		खातेदारी प्रारम्भ होने का विवरण		भूमि का विवरण		खातेदार का अंश		क्षेत्रफल	
खसरा/ गाटा संख्या	(2) नाम/पिता-पति-संरक्षक-प्रबंधक का नाम / जाति कोड / आधार नं0 (अन्तिम चार अंक) अथवा पैन नं0 (6-9 स्थान के अंक) / पता / जन्मतिथि (अवयस्क हेतु)	(3) न्यायालय का नाम / कम्प्यूटीकृत वाद संख्या अथवा आदेश संख्या / आदेश का दिनांक / जोत का आधार	(4) वर्ष	(5) गाटा (यूनीक कोड)	(6) गाटे का कुल क्षेत्रफल (हे.)	(7) हिस्से में	(8) क्षेत्रफल में (हे.)	(9) खातेदार द्वारा देय भू-राजस्व	(10) क्षेत्रफल (हे.)
545	1) लखनऊ विकास प्राधिकरण लखनऊ / --- / ---			545(1434550545000062)	0.2020	1) 1/1	1) 0.2020	0.00	
कुल गाटे- 1 कुल क्षेत्रफल- 0.2020 (हेक्टेयर) कुल भू-राजस्व - 0.00 रुपये कुल अंश का क्षेत्रफल - (0.2020)(हेक्टेयर)									
नामान्तरण / परिवर्तन का विवरण					खारिज किया गया				
(10) न्यायालय का नाम / कम्प्यूटीकृत वाद संख्या अथवा आदेश संख्या / आदेश का दिनांक / नामान्तरण का आधार / डिजिटल हस्ताक्षर नाम / डिजिटल हस्ताक्षर दिनांक		(11) नाम / पिता-पति-संरक्षक-प्रबंधक का नाम / जाति कोड / आधार नं0 (अन्तिम चार अंक) अथवा पैन नं0 (6-9 स्थान के अंक) / पता / जन्मतिथि (अवयस्क हेतु)	(12) गाटे का खसरा नम्बर / यूनीक कोड	(13) क्षेत्रफल (हे.)	(14) नाम / पिता-पति-संरक्षक-प्रबंधक का नाम / जाति कोड / आधार नं0 (अन्तिम चार अंक) अथवा पैन नं0 (6-9 स्थान के अंक) / पता / जन्मतिथि (अवयस्क हेतु)	(15) गाटे का खसरा नम्बर / यूनीक कोड	(16) क्षेत्रफल (हे.)		
			545(1434550545000062)			545(1434550545000062)			

(17) भूमि के सम्बन्ध में विचाराधीन राजस्व वाद/वादों की कम्प्यूटीकृत संख्या :



उद्धरण खतौनी (शासकीय)




उद्धरण क्रमांक : 1434552026031094

ग्राम क्रमांक : 143455 ग्राम का नाम (परामना) : भरागा(लखनक) तहसील : लखनक जनपद : लखनक फसली नर्व : 1428-1433 (01 जुलाई, 2020 से 30 जून, 2026) पान : 1 (1)खता संख्या : 00757

श्रेणी : 6-2 / अकृषिक भूमि - स्थल, सड़कें, रेलवे, भवन और ऐसी दूसरी भूमियां जोअकृषित उपयोगों के काम में लायी जाती हो

खसरा/ गाटा संख्या	(2) नाम/पिता-पति-संरक्षक-प्रबंधक का नाम / जाति कोड / आधार नं0 (अन्तिम चार अंक) अथवा पैम नं0 (6-9 स्थान के अंक) / पता / जन्मतिथि (अवयस्क हेतु)	(3) न्यायालय का नाम / कम्प्यूटीकृत वाद संख्या अथवा आदेश संख्या / आदेश का दिनांक / जोत का आधार	खातेदारी प्रारम्भ होने का विवरण		भूमि का विवरण			खातेदार का अंश		(9) खातेदार द्वारा देय भू-राजस्व
			(4) वर्ष	(5) गाटा (यूनीक कोड)	(6) गाटे का कुल क्षेत्रफल (हे.)	(7) हिस्से में	(8) क्षेत्रफल में (हे.)	(10) नामान्तरण / परिवर्तन का विवरण	(11) खारिज किया गया	
546	1) लखनक विकास प्राधिकरण लखनक / --- / ---			546(1434550546000062)	0.1010	1) 1/1	1) 0.1010	0.00		
कुल गाटे- 1 कुल क्षेत्रफल- 0.1010 (हेक्टियर) कुल भू-राजस्व - 0.00 रुपये कुल अंश का क्षेत्रफल - (0.1010)(हेक्टियर)										
नामान्तरण / परिवर्तन का विवरण		खारिज किया गया		दर्ज किया गया						
(10) न्यायालय का नाम / कम्प्यूटीकृत वाद संख्या अथवा आदेश संख्या / आदेश का दिनांक / नामान्तरण का आधार / डिजिटल हस्ताक्षर नाम / डिजिटल हस्ताक्षर दिनांक	(11) नाम / पिता-पति- संरक्षक-प्रबंधक का नाम / जाति कोड / आधार नं0 (अन्तिम चार अंक) अथवा पैम नं0 (6-9 स्थान के अंक) / पता / जन्मतिथि (अवयस्क हेतु)	(12) गाटे का खसरा नम्बर / यूनीक कोड	(13) क्षेत्रफल (हे.)	(14) नाम / पिता-पति-संरक्षक- प्रबंधक का नाम / जाति कोड / आधार नं0 (अन्तिम चार अंक) अथवा पैम नं0 (6-9 स्थान के अंक) / पता / जन्मतिथि (अवयस्क हेतु)	(15) गाटे का खसरा नम्बर / यूनीक कोड	(16) क्षेत्रफल (हे.)				
		546(1434550546000062)			546(1434550546000062)					

(17) भूमि के सम्बन्ध में विचाराधीन राजस्व वाद/वादों की कम्प्यूटीकृत संख्या :

<p>(18)बंधक/बंधक-मुक्त होने की स्थिति</p>		
<p>(18.1)बंधक होने की स्थिति (संस्था अथवा बैंक का नाम/कोड/बंधक का दिनांक/धनराशि/आवेदन संख्या/खतेदार(पिता-पति-संरक्षक)) :</p>		
<p>(18.2)बंधक-मुक्त होने की स्थिति (संस्था अथवा बैंक का नाम/कोड/बंधक-मुक्त का दिनांक/धनराशि/आवेदन संख्या/खतेदार(पिता-पति-संरक्षक)) :</p>		
<p>(19)अस्पृक्ति :</p>		
<p><u>पूर्व आदेशों का विवरण</u></p>		
<p>Data Digitally Signed by:SHIV SHANKAR YADAV(REVENUE INSPECTOR) दिनांक/समय/स्थान: 16-03-2026 02:05:54 नरसोल : नखनक यदि वर्णमाला डिक्रिप्टिंग विफलता विवरण प्राप्त होता है तो यह त्रुटि दर्शाता है।</p>	<p>मुद्रित कर्ता : MOHD RAJEEV KHAN नरसोल : नखनक मुद्रित दिनांक एवं समय: 16-03-2026 02:05:54 Not Applicable For Online Prints अर्थात् उक्त वर्णमाला का डिक्रिप्टिंग https://upbhulekh.gov.in Website पर जाकर अथवा QR Code Scan करके किया जा सकता है।</p>	





उद्धरण खतौनी

उद्धरण क्रमांक : 143452026031095

ग्राम क्रमांक : 143455 ग्राम का नाम (परगना) : भरवागा(लखनऊ) तहसील : लखनऊ जनपद : लखनऊ फसली वर्ष : 1428-1433 (01 जुलाई, 2020 से 30 जून, 2026) पता : 1 (1)खाला संख्या : 00757

श्रेणी : 6-2 / अकृषिक भूमि - स्थान, सड़कें, रेलवे, भवन और ऐसी दूसरी भूमियां जो अकृषित उपयोगों के काम में लानी जाती हो।

खातेदार का विवरण		खातेदारी प्रारम्भ होने का विवरण			भूमि का विवरण		खातेदार का अंश		खातेदार द्वारा देय भू-गात्रस्य
खसरा/ गाटा संख्या	नाम/पिता-पति-सरक्षक-प्रबंधक का नाम / जाति कोड / आधार नं0 (अन्तिम चार अंक) अथवा पैन नं0 (6-9 स्थान के अंक) / पता / जन्मतिथि (अवयस्क हेतु)	न्यायालय का नाम / कम्प्यूटीकृत वाद संख्या अथवा आदेश संख्या / आदेश का दिनांक / जोत का आधार	वर्ष	गाटा (यूनीक कोड)	गाटे का कुल क्षेत्रफल (हे.)	हिस्से में	क्षेत्रफल में (हे.)	0.00	
547	1) लखनऊ विकास प्राधिकरण लखनऊ / --- / --- (अवयस्क हेतु)			547(1434550547000062)	0.1900	1) 1/1	1) 0.1900	0.00	
कुल गाटे- 1 कुल क्षेत्रफल- 0.1900 (हेक्टर) कुल भू-गात्रस्य - 0.00 रुपये कुल अंश का क्षेत्रफल - (0.1900)(हेक्टर)									
नामान्तरण / परिवर्तन का विवरण		खारिज किया गया		दर्ज किया गया					
(10)	(11)	(12)	(13)	(14)	(15)	(16)			
न्यायालय का नाम / कम्प्यूटीकृत वाद संख्या अथवा आदेश संख्या / आदेश का दिनांक / नामान्तरण का आधार / डिजिटल हस्ताक्षर नाम / डिजिटल हस्ताक्षर दिनांक	नाम / पिता-पति-सरक्षक-प्रबंधक का नाम / जाति कोड / आधार नं0 (अन्तिम चार अंक) अथवा पैन नं0 (6-9 स्थान के अंक) / पता / जन्मतिथि (अवयस्क हेतु)	गाटे का खसरा नम्बर / यूनीक कोड	क्षेत्रफल (हे.)	नाम / पिता-पति-सरक्षक-प्रबंधक का नाम / जाति कोड / आधार नं0 (अन्तिम चार अंक) अथवा पैन नं0 (6-9 स्थान के अंक) / पता / जन्मतिथि (अवयस्क हेतु)	गाटे का खसरा नम्बर / यूनीक कोड	क्षेत्रफल (हे.)			
		547(1434550547000062)			547(1434550547000062)				

(17) भूमि के सम्बन्ध में विचाराधीन राजस्व वाद/वादों की कम्प्यूटीकृत संख्या :

18) बंधक/बंधक-मुक्त होने की स्थिति

18.1) बंधक होने की स्थिति (संस्था अथवा बैंक का नाम/कोड/बंधक का दिनांक/धनगणि/आवेदन संख्या/खातेदार(पिता-पति-संरक्षक)) :

18.2) बंधक-मुक्त होने की स्थिति (संस्था अथवा बैंक का नाम/कोड/बंधक-मुक्त का दिनांक/धनगणि/आवेदन संख्या/खातेदार(पिता-पति-संरक्षक)) :

(19) अभ्युक्ति :

पूर्व आदेशों का विवरण

Data Digitally Signed by: SHIV SHANKAR YADAV (REVENUE INSPECTOR)

दिनांक/समय/व्यार: 16-03-2026 02:06:08 नरसीन : लखनऊ

यदि अरण्य खतमो इलेक्ट्रॉनिक डिलीवरी सिस्टम द्वारा किया गया है तो यह डाटा डिजिटल हस्ताक्षर द्वारा हस्ताक्षरित है।

मुद्रित कर्ता : MOHID KAFEY KHAN नरसीन : लखनऊ

मुद्रित दिनांक एवं समय: 16-03-2026 02:06:08

Not Applicable For Online Prints और ऑनलाइन अरण्य खतमो का कॅम्प्लेक्सम <https://upbhulekh.gov.in> Website पर जाकर अथवा QR Code Scan करके किया जा सकता है।





उद्घरण खतौनी (शासकीय)

उद्घरण क्रमांक : 1434552026031096



ग्राम क्रमांक : 143455 ग्राम का नाम (परगना) : भरगारा(लखनऊ) तहसील : लखनऊ जनपद : लखनऊ फसली वर्ष : 1428-1433 (01 जुलाई, 2020 से 30 जून, 2026) पान : 1 (1)खता संख्या : 00757

श्रेणी : 6-2 / अकृषिक भूमि - स्थल, मड़कें, रेलवे, भवन और ऐसी दूसरी भूमियां जो अकृषित उपयोगों के काम में लागी जाती हों

खसरा/ गाटा संख्या	(2) नाम/पिता-पति-संरक्षक-प्रबंधक का नाम / जाति कोड / आधार नं0 (अंतिम चार अंक) अथवा पैन नं0 (6-9 स्थान के अंक) / पता / जन्मतिथि (अवयस्क हेतु)	(3) न्यायालय का नाम / कम्प्यूटीकृत वाद संख्या अथवा आदेश संख्या / आदेश का दिनांक / जोत का आधार	खातेदार का विवरण		भूमि का विवरण		खातेदार का अंश		
			(4) वर्ष	(5) गाटा (यूनीक कोड)	(6) गाटे का कुल क्षेत्रफल (हे.)	(7) हिस्से में	(8) क्षेत्रफल में (हे.)	(9) खातेदार द्वारा देय भू-गोचस्य	
548	1) लखनऊ विकास प्राधिकरण लखनऊ / --- / ---			548(1434550548000062)	0.1770	1) 1/1	1) 0.1770	0.1770	0.00

(कुल गाटे- 1 कुल क्षेत्रफल- 0.1770 (हेक्टेयर) कुल भू-गोचस्य - 0.00 रुपये कुल अंश का क्षेत्रफल - (0.1770)(हेक्टेयर)

नामान्तरण / परिवर्तन का विवरण (10)	खारिज किया गया			दर्ज किया गया		
	(11) नाम / पिता-पति- संरक्षक-प्रबंधक का नाम / जाति कोड / आधार नं0 (अंतिम चार अंक) अथवा पैन नं0 (6-9 स्थान के अंक) / पता / जन्मतिथि (अवयस्क हेतु)	(12) गाटे का खसरा नम्बर / यूनीक कोड	(13) क्षेत्रफल (हे.)	(14) नाम / पिता-पति-संरक्षक- प्रबंधक का नाम / जाति कोड / आधार नं0 (अंतिम चार अंक) अथवा पैन नं0 (6-9 स्थान के अंक) / पता / जन्मतिथि (अवयस्क हेतु)	(15) गाटे का खसरा नम्बर / यूनीक कोड	(16) क्षेत्रफल (हे.)
न्यायालय का नाम / कम्प्यूटीकृत वाद संख्या अथवा आदेश संख्या / आदेश का दिनांक / नामान्तरण का आधार / डिजिटल हस्ताक्षर नाम / डिजिटल हस्ताक्षर दिनांक						
		548(1434550548000062)			548(1434550548000062)	

(17) भूमि के संचयन में विचारार्थन राजस्व वाद/वादों की कम्प्यूटीकृत संख्या :


(18) बंधक/बंधक-मुक्त होने की स्थिति

(18.1) बंधक होने की स्थिति (संस्था अथवा बैंक का नाम/कोड/बंधक का दिनांक/धनराशि/आवेदन संख्या/खातेदार(पिता-पति-संरक्षक)) :

(18.2) बंधक-मुक्त होने की स्थिति (संस्था अथवा बैंक का नाम/कोड/बंधक-मुक्त का दिनांक/धनराशि/आवेदन संख्या/खातेदार(पिता-पति-संरक्षक)) :

(19) अभ्युक्ति :

पूर्व आदेशों का विवरण

<p>Data Digitally Signed by:SHIV SHANKAR YADAV(REVENUE INSPECTOR) दिनांक/समय/स्थान: 16-03-2026 02:06:21 नरसोल : लखनऊ या: उरण खतौली इलेक्ट्रॉनिक दिनांक/समय/स्थान: 16-03-2026 02:06:21 नरसोल : लखनऊ</p>	<p>मुद्रित कर्ता : MOHID RAFFEY KHAN नरसोल : लखनऊ मुद्रित दिनांक एवं समय: 16-03-2026 02:06:21 Not Applicable For Online Prints उरण खतौली का ऑनलाइन प्रिंटिंग https://upbhulekh.gov.in Website पर जाकर अथवा QR Code Scan करके किया जा सकता है।</p>	
--	--	---





उद्धरण खतौनी (शासकीय)

उद्धरण क्रमांक : 1434552026031097



ग्राम क्रमांक : 143455 ग्राम का नाम (पराना) : भवागा(लखनऊ) तहसील : लखनऊ जनपद : लखनऊ फसली वर्ष : 1428-1433 (01 जुलाई, 2020 से 30 जून, 2026) पन्ना : 1 (1)खाना संख्या : 00757

श्रेणी : 6-2 / अकृषिक भूमि - स्थल, सड़कें, रेलवे पथ व और ऐसी दूसरी भूमिया जो अकृषित उपयोगों के काम में लायी जाती हो

खातेदार का विवरण		खातेदारी प्रारम्भ होने का विवरण			भूमि का विवरण		खातेदार का अंश		
खसरा/ गाटा संख्या	नाम/पिता-पति-संरक्षक-प्रबंधक का नाम / जाति कोड / आधार नं0 (अन्तिम चार अंक) अथवा पैन नं0 (6-9 स्थान के अंक) / पता / जन्मतिथि (अवयस्क हेतु)	न्यायालय का नाम / कम्प्यूटीकृत वाद संख्या अथवा आदेश संख्या / आदेश का दिनांक / जीत का आधार	(3)	(4)	(5)	(6)	(7)	(8)	(9)
549	1) लखनऊ विकास प्राधिकरण लखनऊ / --- / ---								
कुल गाटे- 1 कुल क्षेत्रफल- 0.2020 (हेक्टेयर) कुल भू-राजस्व - 0.00 रुपये कुल अंश का क्षेत्रफल - (0.2020)(हेक्टेयर)									
नामान्तरण / परिवर्तन का विवरण		खारिज किया गया			दर्ज किया गया				
(10)	(11)	(12)	(13)	(14)	(15)	(16)			
न्यायालय का नाम / कम्प्यूटीकृत वाद संख्या अथवा आदेश संख्या / आदेश का दिनांक / नामान्तरण का आधार / डिजिटल हस्ताक्षर नाम / डिजिटल हस्ताक्षर दिनांक	नाम / पिता-पति- संरक्षक-प्रबंधक का नाम / जाति कोड / आधार नं0 (अन्तिम चार अंक) अथवा पैन नं0 (6-9 स्थान के अंक) / पता / जन्मतिथि (अवयस्क हेतु)	गाटे का खसरा नम्बर / यूनीक कोड	क्षेत्रफल (हे.)	नाम / पिता-पति-संरक्षक- प्रबंधक का नाम / जाति कोड / आधार नं0 (अन्तिम चार अंक) अथवा पैन नं0 (6-9 स्थान के अंक) / पता / जन्मतिथि (अवयस्क हेतु)	गाटे का खसरा नम्बर / यूनीक कोड	क्षेत्रफल (हे.)			
		549(1434550549000062)			549(1434550549000062)				

(17) भूमि के सम्बन्ध में विचारार्थीन राजस्व वाद/वादों की कम्प्यूटीकृत संख्या :

(18) बंधक/बंधक-मुक्त होने की स्थिति

(18.1) बंधक होने की स्थिति (संस्था अथवा बैंक का नाम/कोड/बंधक का दिनांक/धनराशि/आवेदन संख्या/खातेदार(पिता-पति-संरक्षक)) :

(18.2) बंधक-मुक्त होने की स्थिति (संस्था अथवा बैंक का नाम/कोड/बंधक-मुक्त का दिनांक/धनराशि/आवेदन संख्या/खातेदार(पिता-पति-संरक्षक)) :

(19) अभ्युक्ति :

पूर्व आदेशों का विवरण

Data Digitally Signed by: SHIV SHANKAR YADAV(REVENUE INSPECTOR)

दिनांक/समय/स्थान: 16-03-2026 02:06:34 नरसोल : नखनक

यह उदरण खतमै ईलेक्ट्रॉनिक डिजिटल सिग्नेच द्वारा तैयार की गयी है तथा डाटा डिजीटल सस्तावर द्वारा सस्तावरलित है।

मुद्रित कर्ता : MOHD RAFEEY KHAN नरसोल : नखनक

मुद्रित दिनांक एवं समय: 16-03-2026 02:06:34

Not Applicable For Online Prints अर्थात् उदरण खतमै का ऑफिकेजरन <https://upbhulekh.gov.in> Website पर जाकर अथवा QR Code Scan करके किता जा सकता है।





उद्धरण खतीनी (शासकीय)

उद्धरण क्रमांक : 1434552026031103



ग्राम क्रमांक : 143455 ग्राम का नाम (परामा) : भरवाण(लखनऊ) तहसील : लखनऊ जनपद : लखनऊ फसली वर्ष : 1428-1433 (01 जुलाई, 2020 से 30 जून, 2026) भाग : 1 (1)खता संख्या : 00757

श्रेणी : 6-2 / अकुञ्चित भूमि - स्थल, सड़कें, रेलवे, भवन और ऐसी दूसरी भूमियां जो अकुञ्चित उपयोगों के काम में लायी जाती हों

खातेदार का विवरण

खातेदारी प्रारम्भ होने का विवरण

भूमि का विवरण

खातेदार का अंश

ग्राम/गाटा संख्या	(2) नाम/पिता-पति-संरक्षक-प्रबंधक का नाम / जाति कोड / आधार नं0 (अन्तिम चार अंक) अथवा पैन नं0 (6-9 स्थान के अंक) / पता / जन्मतिथि (अवयस्क हेतु)	(3) न्यायालय का नाम / कम्प्यूटीकृत वाद संख्या अथवा आदेश संख्या / आदेश का दिनांक / जोत का आधार	(4) वर्ष	(5) गाटा (यूनीक कोड)	(6) गाटे का कुल क्षेत्रफल (हे.)	(7) हिस्से में	(8) क्षेत्रफल में (हे.)	(9) खातेदार द्वारा देय भू-राजस्व
554अ	1) लखनऊ विकास प्राधिकरण लखनऊ / --- / ---			554अ(1434550554200162)	0.0710	1) 1/1	1) 0.0710	0.00
कुल गाटे- 1	कुल क्षेत्रफल- 0.0710 (हेक्टर)	कुल भू-राजस्व - 0.00 रुपये	कुल अंश का क्षेत्रफल - (0.0710)(हेक्टर)					

नामान्तरण / परिवर्तन का विवरण

खारिज किया गया

दर्ज किया गया

(10) न्यायालय का नाम / कम्प्यूटीकृत वाद संख्या अथवा आदेश संख्या / आदेश का दिनांक / डिजिटल हस्ताक्षर नाम / डिजिटल हस्ताक्षर दिनांक	(11) नाम / पिता-पति-संरक्षक-प्रबंधक का नाम / जाति कोड / आधार नं0 (अन्तिम चार अंक) अथवा पैन नं0 (6-9 स्थान के अंक) / पता / जन्मतिथि (अवयस्क हेतु)	(12) गाटे का खसरा नम्बर / यूनीक कोड	(13) क्षेत्रफल (हे.)	(14) नाम / पिता-पति-संरक्षक-प्रबंधक का नाम / जाति कोड / आधार नं0 (अन्तिम चार अंक) अथवा पैन नं0 (6-9 स्थान के अंक) / पता / जन्मतिथि (अवयस्क हेतु)	(15) गाटे का खसरा नम्बर / यूनीक कोड	(16) क्षेत्रफल (हे.)
		554अ(1434550554200162)			554अ(1434550554200162)	

(17) भूमि के सम्बन्ध में विचाराधीन राजस्व वाद/वादों की कम्प्यूटीकृत संख्या :


(18) बंधक/बंधक-मुक्त होने की स्थिति

(18.1) बंधक होने की स्थिति (संस्था अथवा बैंक का नाम/कोड/बंधक का दिनांक/धनराशि/आवेदन संख्या/खातेदार(पिता-पति-संरक्षक)) :

(18.2) बंधक-मुक्त होने की स्थिति (संस्था अथवा बैंक का नाम/कोड/बंधक-मुक्त का दिनांक/धनराशि/आवेदन संख्या/खातेदार(पिता-पति-संरक्षक)) :

(19) अस्थितिके :

पूर्व आदेशों का विवरण

<p>Data Digitally Signed by: SHIV SHANKAR VADAV(REVENUE INSPECTOR)</p> <p>दिनांक/समय/स्थान: 16-03-2026 02:08:00 मस्तीनर : लखनऊ</p> <p>यह उरण खतीनी इलेक्ट्रॉनिक दिस्तावरी मिस्टय दगा केरा की गयी है तथा शरा डिजिटल दस्तावर दगा दस्तावरीत है।</p>	<p>मुद्रित कर्ता : MOHID RAJEY KHAN मस्तीनर : लखनऊ</p> <p>मुद्रित दिनांक एवं समय: 16-03-2026 02:08:00</p> <p>Not Applicable For Online Prints अंतरक उरण खतीनी का अंतिकिकेयन https://upbhulekh.gov.in Website पर जाकर अथवा QR Code Scan करके किया जा सकता है।</p>	
--	---	---





उद्धरण खतौनी (शासकीय)

उद्धरण क्रमांक : 1434552026031102




ग्राम क्रमांक : 1434555 ग्राम का नाम (प्राप्ताना) : भरवाता(लखनऊ) तहसील : लखनऊ जनपद : लखनऊ फसली वर्ष : 1428-1433 (01 जुलाई, 2020 से 30 जून, 2026) भाग : 1 (1)खाल संख्या : 00757

श्रेणी : 6-2 / अकृषिक भूमि - स्थल, सड़कें, रेलवे, भवन और ऐसी दूसरी भूमियां जो अकृषित उपयोगों के काम में लायी जाती हो।

खातेदार का विवरण		खातेदारी प्रारम्भ होने का विवरण		भूमि का विवरण		खातेदार का अंश		
खसरा/ गाटा संख्या	(2) नाम/पिता-पति-संरक्षक-प्रबंधक का नाम / जाति कोड / आधार नं0 (अन्तिम चार अंक) अथवा धैन नं0 (6-9 स्थान के अंक) / पता / जन्मतिथि (अवयस्क हेतु)	(3) न्यायालय का नाम / कम्प्यूटीकृत बाद संख्या अथवा आदेश संख्या / आदेश का दिनांक / जोत का आधार	(4) वर्ष	(5) गाटा (यूनीक कोड)	(6) गाटे का कुल क्षेत्रफल (हे.)	(7) हिस्से में	(8) क्षेत्रफल में (हे.)	(9) खातेदार द्वारा देय भू-राजस्व
554व	1) लखनऊ विकास प्राधिकरण लखनऊ / --- / ---			554व(1434550554200262)	0.5010	1) 1/1	1) 0.5010	0.00
कुल गाटे- 1 कुल क्षेत्रफल- 0.5010 (हेक्टेयर) कुल भू-राजस्व - 0.00 रुपये कुल अंश का क्षेत्रफल - (0.5010)(हेक्टेयर)								
नामान्तरण / परिवर्तन का विवरण		खारिज किया गया		दर्ज किया गया				
(10) न्यायालय का नाम / कम्प्यूटीकृत बाद संख्या अथवा आदेश संख्या / आदेश का दिनांक / नामान्तरण का आधार / डिजिटल हस्ताक्षर नाम / डिजिटल हस्ताक्षर दिनांक	(11) नाम / पिता-पति-संरक्षक-प्रबंधक का नाम / जाति कोड / आधार नं0 (अन्तिम चार अंक) अथवा धैन नं0 (6-9 स्थान के अंक) / पता / जन्मतिथि (अवयस्क हेतु)	(12) गाटे का खसरा नम्बर / यूनीक कोड	(13) क्षेत्रफल (हे.)	(14) नाम / पिता-पति-संरक्षक-प्रबंधक का नाम / जाति कोड / आधार नं0 (अन्तिम चार अंक) अथवा धैन नं0 (6-9 स्थान के अंक) / पता / जन्मतिथि (अवयस्क हेतु)	(15) गाटे का खसरा नम्बर / यूनीक कोड	(16) क्षेत्रफल (हे.)		
		554व(1434550554200262)			554व(1434550554200262)			

(17) भूमि के सम्बन्ध में विचाराधीन राजस्व वादा/वादों की कम्प्यूटीकृत संख्या :

<p>(18)बंधक/बंधक-मुक्त होने की स्थिति</p> <p>(18.1)बंधक होने की स्थिति (संस्था अथवा बैंक का नाम/कोड/बंधक का दिनांक/धनराशि/आवेदन संख्या/खानेदार(पिता-पति-संरक्षक)) :</p> <p>(18.2)बंधक-मुक्त होने की स्थिति (संस्था अथवा बैंक का नाम/कोड/बंधक-मुक्त का दिनांक/धनराशि/आवेदन संख्या/खानेदार(पिता-पति-संरक्षक)) :</p> <p>(19)अभ्युक्ति :</p>	<p>Data Digitally Signed by:SHIV SHANKAR YADAV(REVENUE INSPECTOR)</p> <p>दिनांक/समय/स्थान: 16-03-2026 02:07:48 भारतीय : लखनऊ</p> <p>यह अरण्य खानेदारी इलेक्ट्रॉनिक दस्तावेज सिस्टम द्वारा तैयार की गयी है तथा इलाहाबाद जिल्ला इलाहाबाद जिल्ला इलाहाबाद है</p> <p>मुद्रित कर्ता : MOHID RAFFEY KHAN भारतीय : लखनऊ</p> <p>मुद्रित दिनांक एवं समय: 16-03-2026 02 07 48</p> <p>Not Applicable For Online Prints अरण्य खानेदारी का वेबसाइट https://upbhulekh.gov.in</p> <p>QR Code Scan करके फ़िरमा जा सकता है।</p> 
--	--





उद्धरण खतौनी (शासकीय)




उद्धरण क्रमांक : 1434552026031104

ग्राम क्रमांक : 143455 ग्राम का नाम (परामा) : भरवाग(लखनऊ) तहसील : लखनऊ जनपद : लखनऊ फसली वर्ष : 1428-1433 (01 जुलाई, 2020 से 30 जून, 2026) पाना : 1 (1)खाल संख्या : 00750

श्रेणी : 6-1 / अकृषिक भूमि - जलपान भूमि ।

खातेदार का विवरण		खातेदारी प्रारम्भ होने का विवरण		भूमि का विवरण		खातेदार का अंश		
(1)	(2)	(3)	(4)	(5)	(6)	(7)	(8)	(9)
खसरा/ गाटा संख्या	नाम/पिता-पति-संरक्षक-प्रबंधक का नाम / जाति कोड / आधार नं0 (अन्तिम चार अंक) अथवा पैन नं0 (6-9 स्थान के अंक) / पता / जन्मतिथि (अवयस्क हेतु)	न्यायालय का नाम / कम्प्यूटीकृत बाद संख्या अथवा आदेश संख्या / आदेश का दिनांक / जोत का आधार	वर्ष	गाटा (यूनीक कोड)	गाटे का कुल क्षेत्रफल (हे.)	हिस्से में	क्षेत्रफल में (हे.)	खातेदार द्वारा देय भू-राजस्व
555	1) जल प्रणाली / --- / ---			555(1434550555000061)	0.0250	1) 1/1	1) 0.0250	0.00
कुल गाटे - 1	कुल क्षेत्रफल- 0.0250 (हेक्टर)	कुल भू-राजस्व - 0.00 रुपये	कुल अंश का क्षेत्रफल - (0.0250)(हेक्टर)					
नामान्तरण / परिवर्तन का विवरण		खारिज किया गया		दर्ज किया गया				
(10)	(11)	(12)	(13)	(14)	(15)	(16)		
न्यायालय का नाम / कम्प्यूटीकृत बाद संख्या अथवा आदेश संख्या / आदेश का दिनांक / नामान्तरण का आधार / डिजिटल हस्ताक्षर नाम / डिजिटल हस्ताक्षर दिनांक	नाम / पिता-पति- संरक्षक-प्रबंधक का नाम / जाति कोड / आधार नं0 (अन्तिम चार अंक) अथवा पैन नं0 (6-9 स्थान के अंक) / पता / जन्मतिथि (अवयस्क हेतु)	गाटे का खसरा नम्बर / यूनीक कोड	क्षेत्रफल (हे.)	नाम / पिता-पति-संरक्षक- प्रबंधक का नाम / जाति कोड / आधार नं0 (अन्तिम चार अंक) अथवा पैन नं0 (6-9 स्थान के अंक) / पता / जन्मतिथि (अवयस्क हेतु)	गाटे का खसरा नम्बर / यूनीक कोड	क्षेत्रफल (हे.)		
		555(1434550555000061)			555(1434550555000061)			

(17)भूमि के सम्बन्ध में विचाराधीन राजस्व वादा/वादों की कम्प्यूटीकृत संख्या :

<p>(18) बंधक/बंधक-मुक्त होने की स्थिति</p>	<p>(18.1) बंधक होने की स्थिति (संस्था अथवा बैंक का नाम/कोड/बंधक का दिनांक/धनराशि/आवेदन संख्या/खातेदार(पिता-पति-संरक्षक)) :</p>	
<p>(18.2) बंधक-मुक्त होने की स्थिति (संस्था अथवा बैंक का नाम/कोड/बंधक-मुक्त का दिनांक/धनराशि/आवेदन संख्या/खातेदार(पिता-पति-संरक्षक)) :</p>		
<p>(19) अभ्युक्ति :</p>		
<p>पूर्व आदेशों का विवरण Data Digitally Signed by:SHIV SHANKAR YADAV(REVENUE INSPECTOR) दिनांक/समय/स्थान: 16-03-2026 02:08:21 नरसोतन : लखनऊ यह उदाण खरीदनी इलेक्ट्रॉनिक दस्तावेज प्रिंटिंग द्वारा प्रेषित की गयी है तथा उदाण दस्तावेज प्रिंटिंग द्वारा प्रेषित है।</p>	<p>मुद्रित कर्ता : MOHD RAFEY KHAN नरसोतन : लखनऊ मुद्रित दिनांक एवं समय: 16-03-2026 02:08:21 Not Applicable For Online Prints अर्थात् उदाण खरीदनी का वेबसाइट https://upbhulekh.gov.in पर जाकर उदाण QR Code Scan करके किया जा सकता है।</p>	





उद्घरण खतीनी (शासकीय)

उद्घरण क्रमांक : 1434552026031105




ग्राम क्रमांक : 143455 ग्राम का नाम (पयाना) : भरवागा(लखनऊ) तहसील : लखनऊ जनपद : लखनऊ फसली वर्ष : 1428-1433 (01 जुलाई, 2020 से 30 नव, 2026) पाना : 1 (1) खाना संख्या : 00109

श्रेणी : 1-क / भूमि जो संक्रमणाय भूमिधरो केअधिकार में हो

खातेदार का विवरण		खातेदारी प्रारम्भ होने का विवरण			भूमि का विवरण		खातेदार का अंश		
(1)	(2)	(3)	(4)	(5)	(6)	(7)	(8)	(9)	
खसरा/ गाटा संख्या	नाम/पिता-पति-संरक्षक-प्रबंधक का नाम / जाति कोड / आधार नं0 (अन्तिम चार अंक) अथवा पैन नं0 (6-9 स्थान के अंक) / पता / जन्मतिथि (अवयस्क हेतु)	न्यायालय का नाम / कम्प्यूटीकृत वाद संख्या अथवा आदेश संख्या / आदेश का दिनांक / जात का आधार	वर्ष	गाटा (यूनीक कोड)	गाटे का कुल क्षेत्रफल (हे.)	हिस्से में	क्षेत्रफल में (हे.)	खातेदार द्वारा देय भू-गजस्व	
556	1) गंगा बछा सिंह / शिव दुलारे सिंह / नि.ग्राम 2) राम कुपाल सिंह / शिव दुलारे सिंह / नि.ग्राम 3) बीरन्ड सिंह / शिव दुलारे सिंह / नि.ग्राम 4) प्रताप सिंह / शिव रतन सिंह / नि.ग्राम 5) ओंकार सिंह / शिव रतन सिंह / नि.ग्राम 6) श्याम सिंह / शिव रतन सिंह / नि.ग्राम 7) शिव राज सिंह / शिव रतन सिंह / नि.ग्राम		1373रु.	556(1434550556000012)0.2380				8.30	
नामान्तरण / परिवर्तन का विवरण		खारिज किया गया			दर्ज किया गया				
(10)	(11)	(12)	(13)	(14)	(15)	(16)			
न्यायालय का नाम / कम्प्यूटीकृत वाद संख्या अथवा आदेश संख्या / आदेश का दिनांक / नामान्तरण का आधार / डिजिटल हस्ताक्षर नाम / डिजिटल हस्ताक्षर दिनांक	नाम / पिता-पति-संरक्षक-प्रबंधक का नाम / जाति कोड / आधार नं0 (अन्तिम चार अंक)	गाटे का खसरा नम्बर / यूनीक कोड	क्षेत्रफल (हे.)	नाम / पिता-पति-संरक्षक-प्रबंधक का नाम / जाति कोड / आधार नं0 (अन्तिम चार अंक) अथवा पैन नं0	गाटे का खसरा नम्बर / यूनीक कोड	क्षेत्रफल (हे.)			

कुल गाटे- 1 कुल क्षेत्रफल- 0.2380 (हेक्टर) कुल भू-गजस्व - 8.30 रुये कुल अंश का क्षेत्रफल - (0.00000) (हेक्टर)

अथवा पैन नं० (6-9) स्थान के अंक) / पता / जन्मतिथि (अवयस्क हेतु)	(6-9) स्थान के अंक) / पता / जन्मतिथि (अवयस्क हेतु)	(6-9) स्थान के अंक) / पता / जन्मतिथि (अवयस्क हेतु)	(6-9) स्थान के अंक) / पता / जन्मतिथि (अवयस्क हेतु)
	556(1434550556000012)		556(1434550556000012)
(17) भूमि के सम्बन्ध में विवादाधीन राजस्व वाद/वादों की कम्प्यूटरीकृत संख्या :			
(18) बंधक/बंधक-मुक्त होने की स्थिति			
(18.1) बंधक होने की स्थिति (संस्था अथवा बैंक का नाम/कोड/बंधक का दिनांक/धनराशि/आवेदन संख्या/खातेदार(पिता-पति-संरक्षक)) :			
(18.2) बंधक-मुक्त होने की स्थिति (संस्था अथवा बैंक का नाम/कोड/बंधक-मुक्त का दिनांक/धनराशि/आवेदन संख्या/खातेदार(पिता-पति-संरक्षक)) :			
(19) अप्सूक्ति :			
पूर्व आदेशों का विवरण			
Data Digitally Signed by: SHIV SHANKAR YADAV (REVENUE INSPECTOR) दिनांक/समय/स्थान: 16-03-2026 02:08:39 लखनऊ यह अक्षर छवियों द्वारा दर्शाए गए हैं और वे वास्तविकता का प्रतिबिम्बित हैं।		मुद्रित कर्ता : MOHID RAFFEY KHAN लखनऊ मुद्रित दिनांक एवं समय: 16-03-2026 02:08:39 Not Applicable For Online Prints अर्थात् अक्षर छवियों का उपयोग करने के लिए वास्तविकता का प्रतिबिम्बित है। upbhulekh.gov.in Website पर प्रकाश अथवा QR Code Scan करके किया जा सकता है।	
			





उद्धरण खतौनी (शासकिय)

उद्धरण क्रमांक : 1434552026031106



ग्राम क्रमांक : 143455 ग्राम का नाम (पराना) : भवारा(लखनऊ) तहसील : लखनऊ जनपद : लखनऊ फसली वर्ष : 1428-1433 (01 जुलाई, 2020 से 30 जून, 2026) पन्ना : 1 (1)खाना संख्या : 00757

श्रेणी : 6-2 / अकृषिक भूमि - स्थान, सड़कें, रेलवे,भवन और ऐसी दूसरी भूमियां जोअकृषित उपयोगों के काम में लायी जाती हो।

खातेदार का विवरण		खातेदारी प्रारम्भ होने का विवरण			भूमि का विवरण		खातेदार का अंश		
खसरा/ गाटा संख्या	(2) नाम/पिता-पति-सरक्षक-प्रबंधक का नाम / जाति कोड / आधार नं0 (अन्तिम चार अंक) अथवा धैन नं0 (6-9 स्थान के अंक) / पता / जन्मतिथि (अवयस्क हेतु)	(3) न्यायालय का नाम / कम्प्यूटीकृत वाद संख्या अथवा आदेश संख्या / आदेश का दिनांक / जीत का आधार	(4) वर्ष	(5) गाटा (यूनीक कोड)	(6) गाटे का कुल क्षेत्रफल (हे.)	(7) हिस्से में	(8) क्षेत्रफल में (हे.)	(9) खातेदार द्वारा देय भू-राजस्व	
557	1) लखनऊ विकास प्राधिकरण लखनऊ / --- / ---			557(1434550557000062)	0.8090	1) 1/1	1) 0.8090	0.00	
कुल गाटे- 1 कुल क्षेत्रफल- 0.8090 (हेक्टर) कुल भू-राजस्व - 0.00 रुपये कुल अंश का क्षेत्रफल - (0.8090)(हेक्टर)									
नामान्तरण / परिवर्तन का विवरण		खारिज किया गया			दर्ज किया गया				
(10) न्यायालय का नाम / कम्प्यूटीकृत वाद संख्या अथवा आदेश संख्या / आदेश का दिनांक / नामान्तरण का आधार / डिजिटल हस्ताक्षर नाम / डिजिटल हस्ताक्षर दिनांक	(11) नाम / पिता-पति- सरक्षक-प्रबंधक का नाम / जाति कोड / आधार नं0 (अन्तिम चार अंक) अथवा धैन नं0 (6-9 स्थान के अंक) / पता / जन्मतिथि (अवयस्क हेतु)	(12) गाटे का खसरा नम्बर / यूनीक कोड	(13) क्षेत्रफल (हे.)	(14) नाम / पिता-पति-सरक्षक- प्रबंधक का नाम / जाति कोड / आधार नं0 (अन्तिम चार अंक) अथवा धैन नं0 / जन्मतिथि (अवयस्क हेतु)	(15) गाटे का खसरा नम्बर / यूनीक कोड	(16) क्षेत्रफल (हे.)			
		557(1434550557000062)			557(1434550557000062)				

(17)भूमि के सम्बन्ध में विवादाधीन राजस्व वाद/वादों की कम्प्यूटीकृत संख्या :

(18) बंधक/बंधक-मुक्त होने की स्थिति

(18.1) बंधक होने की स्थिति (संस्था अथवा बैंक का नाम/कोड/बंधक का दिनांक/धनगणि/आवेदन संख्या/खातेदार(पिता-पति-संरक्षक)) :

(18.2) बंधक-मुक्त होने की स्थिति (संस्था अथवा बैंक का नाम/कोड/बंधक-मुक्त का दिनांक/धनगणि/आवेदन संख्या/खातेदार(पिता-पति-संरक्षक)) :

(19) अभ्युक्ति :

पूर्व आदेशों का विवरण

Data Digitally Signed by: SHIV SHANKAR YADAV/REVENUE INSPECTOR

दिनांक/समय/स्थान: 16-03-2026 02:09:19 नरसीन : नखनक

यह उत्तरण खतभी इलेक्ट्रॉनिक डिजीवरी सिस्टम द्वारा किया की गयी है तथा डाटा डिजीटल हस्ताक्षर द्वारा हस्ताक्षरित है।

मुद्रित कर्ता : MOHD RAFEY KHAN नरसीन : नखनक

मुद्रित दिनांक एवं समय: 16-03-2026 02:09:19

Not Applicable For Online Prints उत्तरण खतभी का वेबसाइट <https://upbhulekh.gov.in>

QR Code Scan करने किता जा सकता है।

