



(2)



विक्रय मूल्य - 28,00,000/-
मालियत - 12,06,900/-
स्टाम्प - 1,40,000/-
परगना - निगोहां

विक्रय विलेख का संक्षिप्त विवरण

1. भूमि का प्रकार - कृषि
2. परगना - निगोहां
3. मोहल्ला/ग्राम - बैरीसालपुर
4. सम्पत्ति का विवरण - भूमि खसरा संख्या-510 का भाग
5. मापन की इकाई - हेक्टेयर
6. सम्पत्ति का क्षेत्रफल - 0.6705 हेक्टेअर
7. सड़क की स्थिति - किसी भी सेगमेंट रोड पर स्थित नहीं है।
8. सम्पत्ति का प्रकार - कृषि भूमि
9. अन्य विवरण - नहीं
10. पेड़, कुआं, नलकूप व निर्माण - नहीं
11. सहकारी आवास समिति के सदस्य से सम्बन्धित है - नहीं

चौहद्दी

पूरब : भूमि खसरा संख्या-511
पश्चिम : भूमि खसरा संख्या-464
उत्तर : चकरोड
दक्षिण : भूमि खसरा संख्या-506, 508 (509 नाली)

[Handwritten signature]

[Handwritten signature]

[Handwritten signature]

ANUSHTHAN BUILDERS AND DEVELOPERS PVT. LTD.

[Handwritten signature]

Director

विक्रेतागण का विवरण :-

(1) ललित कुमार सिंह पुत्र स्व० हर्ष बहादुर सिंह निवासी-ग्राम शोरपुर लवल, परगना निगोहा, तहसील मोहनलालगंज, जिला लखनऊ

(2) संदीप सिंह पुत्र स्व० हर्ष बहादुर सिंह निवासी-ग्राम शोरपुर लवल, परगना निगोहा, तहसील मोहनलालगंज, जिला लखनऊ

(3) विवेक सिंह पुत्र उमेश कुमार सिंह निवासी-गोपाल खेड़ा, मजरा पुरसेनी, तहसील मोहनलालगंज, जिला लखनऊ

क्रेता का विवरण :-

अनुष्ठान बिल्डर्स एण्ड डेवलेपर्स प्राइवेट लिमिटेड द्वारा अधिकृत हस्ताक्षरी अरुण प्रताप सिंह पुत्र श्री अशोक सिंह निवासी-555क/54, कनौसी मानक नगर, लखनऊ

विक्रय विलेख

जो कि विक्रेतागण/प्रथम पक्ष भूमि खसरा संख्या-510 का भाग, रकबा 0.6705 हे०, स्थित-ग्राम-बैरीसालपुर, परगना निगोहां, तहसील मोहनलालगंज व जिला-लखनऊ के मालिक, कामिल व काबिज है।

यह कि खसरा संख्या-510 रकबा 1.037 हे० का 1/2 भाग रकबा 0.5185 हे० में से रकबा 0.228 हे० को विक्रेता संख्या-1 (ललित कुमार सिंह) ने बजरिये बयनामा अमितेश उर्फ शिवम पाण्डेय पुत्र स्व० सुनील कुमार पाण्डेय से क्रय किया था, जो दिनांक 05.

His
Sandeep Singh
Vivek Singh

ANUSHTHAN BUILDERS AND DEVELOPERS PVT. LTD.

ARUN SINGH
Director

(4)

01.2024 को बही संख्या 1, जिल्द संख्या 16384 के पृष्ठ संख्या 119 से 132 पर क्रमांक 423 पर उपनिबन्धक कार्यालय मोहनलालगंज, लखनऊ में दर्ज है। उक्त भूमि रकबा 0.228 हे० को क्रय करने के पश्चात विक्रेता संख्या-1 (ललित कुमार सिंह) ने कुल रकबा 0.228 हे० में से रकबा 0.190 हे० को सुरेश अहिरवार को विक्रय कर दिया तथा शेष रकबा 0.038 हे० का विक्रेता संख्या-1 मालिक है।

यह कि खसरा संख्या-510 रकबा 1.037 हे० में से रकबा 0.1265 हे० को विक्रेता संख्या-1 (ललित कुमार सिंह) ने बजरिये बयनामा संजय कुमार सिंह पुत्र लतूरी सिंह से क्रय किया था, जो दिनांक 01.05.2024 को बही संख्या 1, जिल्द संख्या 16828 के पृष्ठ संख्या 299 से 312 पर क्रमांक 13630 पर उपनिबन्धक कार्यालय मोहनलालगंज, लखनऊ में दर्ज है तथा संजय कुमार सिंह ने उक्त भूमि को बजरिये बयनामा अमितेश पाण्डेय उर्फ शिवम पाण्डेय से क्रय किया था, जो दिनांक 18.07.2022 को बही संख्या 1, जिल्द संख्या 14278 के पृष्ठ संख्या 01 से 14 पर क्रमांक 21739 पर उपनिबन्धक कार्यालय मोहनलालगंज, लखनऊ में दर्ज है।

यह कि खसरा संख्या-510 रकबा 1.037 हे० का 1/2 भाग रकबा 0.5185 हे० में से रकबा 0.506 हे० को विक्रेता संख्या-1 (ललित कुमार सिंह), 2 (संदीप सिंह) व 3 (विवेक सिंह) ने बजरिये बयनामा अमितेश पाण्डेय पुत्र स्व० सुनील कुमार पाण्डेय से क्रय किया था, जो दिनांक 01.05.2024 को बही संख्या 1, जिल्द संख्या 16828 के पृष्ठ संख्या 325 से 338 पर क्रमांक 13632 पर उपनिबन्धक

Hin

Sandeep Singh

Vivek Singh

ANUSHTHAN BUILDERS AND DEVELOPERS PVT. LTD.

ARUN SINGH

Director

(5)

एक कार्यालय मोहनलालगंज, लखनऊ में दर्ज है तथा अमितेश पाण्डेय को उक्त भूमि अभिषेक पाण्डेय पुत्र सुजीत कुमार पाण्डेय से दान विलेख के माध्यम से प्राप्त हुई थी, जो जो दिनांक 27.04.2024 को बही संख्या 1, जित्द संख्या 16813 के पृष्ठ संख्या 51 से 62 पर क्रमांक 13163 पर उपनिबन्धक कार्यालय मोहनलालगंज, लखनऊ में दर्ज है।

उपरोक्त भूमि विक्रेतागण/प्रथमपक्ष के पूर्ण स्वामित्व एवं आधिपत्य में मौजूद है तथा उपरोक्त भूमि हर प्रकार के भारों एवं विवादों जैसे रेहन, बय, हिबा, जमानत, मुकदमा, कुर्की, आदि से पूर्णतया बरी व पाक-साफ है तथा जिसको विक्रय आदि करने का विक्रेतागण/प्रथमपक्ष को कानूनी व मालिकाना अधिकार प्राप्त है।

अतः अब विक्रेतागण/प्रथमपक्ष ने अपनी राजी व खुशी से बिना किसी जोर या दबाव नाजायज के पूर्ण होशो हवास में उपरोक्त भूमि नम्बरी व पैमाइशी, को सभी स्वामित्व सम्बन्धी हकों एवं अधिकारों सहित बिलएवज मुबलिग रूपया-28,00,000/- (अठ्ठाइस लाख रूपया मात्र) में बदस्त क्रेता/द्वितीयपक्ष उपरोक्त के पक्ष में विक्रय कर दिया तथा कुल विक्रय मूल्य क्रेता उपरोक्त से अन्त में उल्लिखित विवरण के अनुसार प्राप्त करके कब्जा व दखल मालिकाना अधिकार उपरोक्त विक्रीत भूमि पर क्रेता/द्वितीय पक्ष उपरोक्त को बखूबी करा दिया। अब आज की तारीख से क्रेता/द्वितीय पक्ष उपरोक्त को अधिकार होगा कि वह उपरोक्त विक्रीत भूमि को समस्त सरकारी अभिलेखों में जहाँ उचित समझे अपने नाम दर्ज करा लेवे कोई आपत्ति नहीं होगी।

[Handwritten Signature]

[Handwritten Signature]

[Handwritten Signature]

ANUSHTHAN BUILDERS AND DEVELOPERS PVT. LTD.

[Handwritten Signature]

Director

अब आज की तारीख के बाद से विक्रेतागण/प्रथमपक्ष या उसके किसी वारिसान व विधिक उत्तराधिकारी का कोई हक या हिस्सा व दावा उक्त विक्रीत भूमि या उसके विक्रय मूल्य के सम्बन्ध में किसी प्रकार का बाकी नहीं रहा। अगर कोई व्यक्ति विक्रीत भूमि या उसके विक्रय मूल्य के संबंध में क्रेता/द्वितीय पक्ष उपरोक्त से अपना हक जतावे या दावा करे तो दावा उसका इस बयनामों के समक्ष बिल्कुल नाजायज व शून्य होगा और अगर किसी व्यक्ति की दावेदारी या उज्जदारी या हकदारी से विक्रीत भूमि का कुल या जुज भाग क्रेता/द्वितीय पक्ष उपरोक्त के कब्जे से किसी भी समय निकल जावे या कब्जा न मिले, मिल्कियत या हकीयत विक्रेतागण/प्रथमपक्ष की करार न पाई जाए, या अन्य किसी प्रकार से उपरोक्त भूमि विवादित अथवा भार ग्रसित निकले तो ऐसी तमाम सूरतों में क्रेता/द्वितीय पक्ष उपरोक्त को हक व अधिकार होगा कि वह अपने द्वारा दिया गया कुल रूपया सहित हर्जा व खर्चा व नुकसान वगैरह के विक्रेतागण/प्रथमपक्ष व उनके वारिसान व विधिक उत्तराधिकारी या उनकी अन्य चल व अचल सम्पत्ति से न्यायालय द्वारा वसूल कर लेवे, उसमें विक्रेतागण/प्रथमपक्ष या उसके वारिसान व विधिक उत्तराधिकारी को कोई आपत्ति न होगी।

विक्रीत भूमि में कोई भी नलकूप, कुआँ, पेड़ आदि स्थित नहीं है तथा उसमें किसी प्रकार का कोई निर्माण नहीं है। विक्रीत भूमि किसी भी विभाग द्वारा किसी भी योजना के अन्तर्गत अधिगृहीत नहीं की गई है तथा किसी भी राजमार्ग, राष्ट्रीय मार्ग, जनपदीय मार्ग व लिंक मार्ग पर स्थित नहीं है विक्रीत भूमि की 0 मीटर से 200 मीटर की त्रिज्या के अन्तर्गत आवासीय गतिविधियां नहीं है। उपरोक्त आराजी में वर्तमान समय में कृषि कार्य हो रहा है। विक्रेता व क्रेता दोनों अनुसूचित जाति के सदस्य नहीं हैं। उक्त भूमि के सम्बन्ध में विक्रेतागण एवं क्रेता के मध्य पूर्व में कोई इकरारनामा बय पंजीकृत नहीं किया गया है।

Hij
Gandhi Singh

Vivda Singh

ANUSHYAN BUILDERS AND CONTRACTORS PVT. LTD.

Director

उपरोक्त विक्रयशुदा कृषि भूमि जिसका श्रीमान जिलाधिकारी महोदय, लखनऊ द्वारा कृषि भूमि की बाजारु कीमत रूपया 18,00,000/-प्रति हेक्टेयर की दर से विक्रीत भूमि की बाजारु मालियत मुबलिग-12,06,900/- रूपया होती है चूंकि विक्रय मूल्य मालियत से अधिक है, जिस पर संस्थागत वित्त कर एवं निबन्धन अनुभाग-5 की अधिसूचना संख्या-सं.वि.क.नि.-5-2756/11-2008-500 (165)/2007 दिनांक-30.06.2008 के अनुसार 5 प्रतिशत की दर से मुबलिग-1,40,000/- रूपये का स्टाम्प शुल्क जरिये ई-स्टाम्प संख्या-IN-UP29646044819905X दिनांक 04.03.2025 क्रेता द्वारा अदा किया जा रहा है।

प्रस्तुत लेखपत्र उभयपक्षों द्वारा उपलब्ध कराये गये कागजात एवं उनके बताये गये तथ्यों के आधार पर विक्रय पत्र तैयार किया गया है जिसकी समस्त जिम्मेदारी पक्षकारों की है तथा पक्षकारों की पहचान गवाहों द्वारा की जा रही है। मसविदाकर्ता एवं टाइपकर्ता की कोई जिम्मेदारी नहीं है।

विक्रय मूल्य प्राप्ति का विवरण

1. मुबलिग-14,12,000/- रूपये विक्रेता संख्या-1 ने क्रेता से जरिये चेक संख्या 000084 दिनांक 03.03.2025 जारीकर्ता कोटक महिन्द्रा बैंक द्वारा प्राप्त कर लिया है।
2. मुबलिग-6,94,000/- रूपये विक्रेता संख्या-2 ने क्रेता से जरिये चेक संख्या 000085 दिनांक 03.03.2025 जारीकर्ता कोटक महिन्द्रा बैंक द्वारा प्राप्त कर लिया है।
3. मुबलिग-6,94,000/- रूपये विक्रेता संख्या-3 ने क्रेता से जरिये चेक संख्या 000086 दिनांक 03.03.2025 जारीकर्ता कोटक महिन्द्रा बैंक द्वारा प्राप्त कर लिया है।

इस प्रकार कुल विक्रय मूल्य मुबलिग-28,00,000/- रूपये विक्रेतागण ने क्रेता से प्राप्त कर लिया है।

Handwritten signatures:
 Him
 Sandeep Singh
 Vivek Singh

ANUSHYAN BUILDERS AND DEVELOPERS PVT. LTD.

Handwritten signature:
 ARUN SINGH
 Director

3/4/25, 3:40 PM

आवेदन सं०: 202500822010155

विज्ञापन पत्र

वर्ष: 2025

बही सं०: 1

रजिस्ट्रेशन सं०: 7123

पतिफल- 2800000 स्टाम्प शुल्क- 140000 बाजारी मूल्य - 1206900 पंजीकरण शुल्क - 28000 प्रतिलिपिकरण शुल्क - 60 योग : 28060

श्री अनुष्ठान बिल्डर्स एण्ड डेवलेपर्स प्राइवेट लिमिटेड द्वारा
अरुण प्रताप सिंह अधिकृत पदाधिकारी/ प्रतिनिधि,
पुत्र श्री अशोक सिंह
व्यवसाय : अन्य
निवासी: 555क/54, फनौसी मानक नगर, लखनऊ

ARUN Singh



श्री. अनुष्ठान बिल्डर्स एण्ड डेवलेपर्स प्राइवेट लिमिटेड द्वारा

अरुण प्रताप सिंह अधिकृत पदाधिकारी/
प्रतिनिधि

ने यह लेखपत्र इस कार्यालय में दिनांक 04/03/2025 एवं 03:36:13
PM बजे
निबंधन हेतु पेश किया।

रजिस्ट्रीकरण अधिकारी के हस्ताक्षर

वीरेन्द्र कुमार वर्मा प्रभारी
उप निबंधक : मोहनलालगंज

लखनऊ

04/03/2025

संजय कुमार गौतम
निबंधक लिपिक
04/03/2025



लिहाजा यह विक्रय विलेख समक्ष निम्न गवाहान दोनों पक्षों ने अपने-अपने हस्ताक्षर बनाकर निष्पादित करके पंजीकृत करा दिया ताकि प्रमाण रहे और आवश्यकता पड़ने पर साक्ष्य के रूप में काम आवे।

लखनऊ

दिनांक : 04.03.2025


गवाहान :-

1. रूपेश कुमार सिंह



पुत्र श्री ओंकार नाथ सिंह
पता-एम एम-42, सेक्टर
डी-1, एल डी ए कालोनी,
कानपुर रोड, लखनऊ-226012

2.



वीर बहादुर सिंह
एडवोकेट
पता-सिविल कोर्ट, लखनऊ

टाइपकर्ता:-

Faris

(मो0 काशिफ)

चैम्बर नं0-3 चौधरी नासिर पैलेस,
कैसरबाग, लखनऊ

क्रेता

ANUSHTHAN DEVELOPERS PVT. LTD.

Director

मसविदाकर्ता:-

(कुलदीप वर्मा)

एडवोकेट,

चैम्बर नं0-एफ.एफ.-3, चौधरी
बशीर पैलेस, सबरजिस्ट्रार
आफिस के सामने, लखनऊ
मो0नं0-9839613483

बही सं०: 1

रजिस्ट्रेशन सं०: 7123

वर्ष: 2025

निष्पादन लेखपत्र बाद् सुनने व समझने भजमुन व प्राप्त धनराशि क प्रतेखानुसार उक्त

विक्रेता: 1

श्री ललित कुमार सिंह, पुत्र श्री स्व० हर्ष बहादुर सिंह

निवासी: ग्राम शेरपुर लवल, परगना निगोहा, तहसील मोहनलालगंज, जिला लखनऊ

व्यवसाय: अन्य

विक्रेता: 2

[Handwritten Signature]



श्री संदीप सिंह, पुत्र श्री स्व० हर्ष बहादुर सिंह

निवासी: ग्राम शेरपुर लवल, परगना निगोहा, तहसील मोहनलालगंज, जिला लखनऊ

व्यवसाय: अन्य

विक्रेता: 3

[Handwritten Signature]



श्री विवेक सिंह, पुत्र श्री स्व० हर्ष बहादुर सिंह

निवासी: ग्राम शेरपुर लवल, परगना निगोहा, तहसील मोहनलालगंज, जिला लखनऊ

व्यवसाय: अन्य

विक्रेता: 1

[Handwritten Signature]



श्री अनुष्ठान बिल्डर्स एण्ड डेवलेपर्स प्राइवेट लिमिटेड के द्वारा अरुण प्रताप सिंह, पुत्र श्री अशोक सिंह

निवासी: 555क/54, कनौसी मानक नगर, लखनऊ

व्यवसाय: अन्य

[Handwritten Signature]



ने निष्पादन स्वीकार किया। जिनकी पहचान



पहचानकर्ता : 1

श्री रूपेश कुमार सिंह, पुत्र श्री आशु नाथ सिंह

निवासी: एम एम-42, सेक्टर डी-1, एल डी ए कॉलोनी, कानपुर रोड, लखनऊ

व्यवसाय: अन्य

पहचानकर्ता : 2



श्री वीर बहादुर सिंह एडवोकेट,

निवासी: सिविल कोर्ट, लखनऊ

व्यवसाय: अन्य

[Handwritten Signature]



रजिस्ट्रीकरण अधिकारी के हस्ताक्षर

[Handwritten Signature]

वीरेन्द्र कुमार वर्मा प्रभारी
उप निबंधक : मोहनलालगंज

लखनऊ
04/03/2025

संजय कुमार गौतम
निबंधक लिपिक लखनऊ
04/03/2025

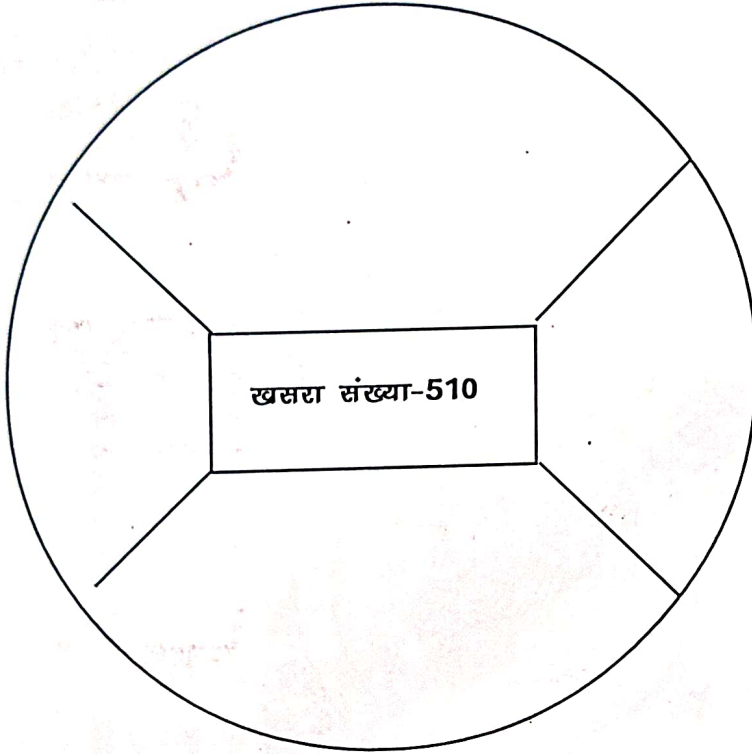
ने की। प्रत्यक्षतः भद्र साक्षियों के निशान अंगूठे नियमानुसार लिए गए हैं।
टिप्पणी :

नजरी नक्शा


भूमि खसरा संख्या-510 का भाग, रकबा 0.6705 हे०, स्थित-ग्राम-बैरीसालपुर,
परगना निगोहां, तहसील मोहनलालगंज व जिला-लखनऊ

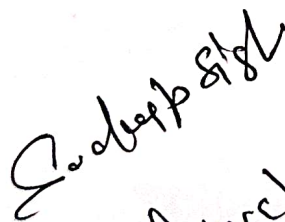
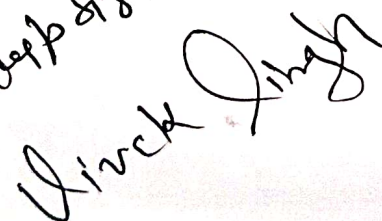
चीहद्दी

पूरब : भूमि खसरा संख्या-511
पश्चिम : भूमि खसरा संख्या-464
उत्तर : चकरोड
दक्षिण : भूमि खसरा संख्या-506, 508 (509 नाली)



ANUSHTHAN BUILDERS AND DEVELOPERS PVT. LTD.


विक्रेता/प्रथमपक्ष

 Director
क्रेता/द्वितीयपक्ष

आवेदन सं०: 202500822010155

बही संख्या 1 जिल्द संख्या 18044 के पृष्ठ 273 से 288 तक क्रमांक 7123 पर दिनांक 04/03/2025 को रजिस्ट्रीकृत किया गया।

रजिस्ट्रीकरण अधिकारी के हस्ताक्षर

वीरेन्द्र कुमार वर्मा प्रभारी

उप निबंधक : मोहनलालगंज


लखनऊ

04/03/2025



सम्पत्ति का छायाचित्र

भूमि खसरा संख्या-510 का भाग, रकबा 0.6705 हे0, स्थित-ग्राम-बैरीसालपुर,
परगना निगोहां, तहसील मोहनलालगंज व जिला-लखनऊ



Handwritten signature
Sandeep Singh
Vivek Singh

हस्ताक्षर प्रथमपक्ष

ANUSHTHAN BUILDERS AND DEVELOPERS PVT. LTD.

Handwritten signature
ARUN Singh
Director

हस्ताक्षर द्वितीयपक्ष

आर0सी0 प्रपत्र - 11

उत्तर प्रदेश राजस्व संहिता 2006 की धारा-34 के अर्न्तगत भूमि के अन्तरण की रिपोर्ट)

सवा में,

श्रीमान तहसीलदार महोदय,
तहसील मोहनलालगंज,
जनपद-लखनऊ

- 1 आवेदक का नाम : शमशेर सिंह (पुत्र देवेंद्र सिंह शर्मा) आदि
- 2 आवेदक के पिता का नाम : शमशेर सिंह
- 3 पता : 555/54, मौली गानक
जगर लखनऊ
- 4 हस्ताक्षर के द्वारा अर्जित भूमि का का:
विवरण (क्षेत्रफल व भूमि-राजस्व संहिता) :
- 5 अन्तरणकर्ता का नाम : लखनऊ नगर निगम
- 6 पिता का नाम : शमशेर सिंह
- 7 पता : शेरपुर लखनऊ, निगोली,
तहसील मोहनलालगंज, लखनऊ
- 8 अन्तरितीयों के नाम :
- 9 पिता का नाम :
- 10 पता (यदि कोई हो) :
- 11 हस्तान्तरण की प्रकृति : (बिक्री/ दान इत्यादि)
- 12 अन्तरण विलेख के निबन्धन
एवं उनके निष्पादन की तिथि : 04/03/2025
- प्रतिफल की धनराशि : 28,00,000/-
- कोई अन्य विवरण :

AR Singh

आवेदक के हस्ताक्षर

दिनांक : 4/3/25

(उत्तर प्रदेश राजस्व संहिता 2006 की धारा-36 के अन्तर्गत भूमि के अन्तर्ण की रिपोर्ट)

सेवा में,

श्रीमान तहसीलदार गहोदय,
तहसील गोहनलालगंज,
जनपद-लखनऊ

चूंकि निम्न विलेख जो किसी के अधिकार की सूचना अथवा किसी के अधिकार का शासन अथवा कोई भार अधिरोपित करता है तो रजिस्ट्रेशन 1908 के अन्तर्गत दिनांक को पंजीकृत हुआ है।

विलेख का विवरण

1. निष्पादित किया गया:

2. किसके पक्ष में

3. विलेख की प्रकृति

4. भूलेख का ब्यौरा

.....
रामचंद्र प्रसाद सिंह उपाधी
.....
.....
डा. व. - 510/10.037 है
हिमंत बैरियाल डर

आपको आवश्यक सूचना के लिए पंजीकृत विलेख की एक प्रति केवल कार्यालय उपयोग हेतु प्रेषित की जा रही है।

दिनांक : 4/3/25

निबंधन प्राधिकारी