

भारत सरकार
 Government of India




कुल्दीप सिंह
 Kuldeep Singh
 जन्म तिथि / DOB : 20/10/1974
 पुरुष / Male



8015 3548 0722

आधार - आम आदमी का अधिकार



कुल्दीप सिंह


भारतीय विश्वविद्यालय सहसंयोजित प्राधिकरण
 Unique Identification Authority of India

पता: संबोधित: हिरामन सिंह, 118, गढ़ी, हुलास खेड़ा, हुलास खेड़ा, लखनऊ, मोहनलालगंज, उत्तर प्रदेश, 227305
 Address: S/O: Hiran Singh, 118, Jarhi HULAS kheda, Hulas Khara, Lucknow, Mohanlalganj, Uttar Pradesh, 227305

8015 3548 0722

1947 1800 300 1947 help@uidai.gov.in www.uidai.gov.in

भारत सरकार
 Unique Identification Authority of India



जय प्रकाश सिंह
 Jai Prakash Singh
 जन्म तिथि / DOB: 01/05/1978
 पुरुष / Male

अधार पहचान का प्रमाण है, आयीक्या का नहीं।
 Aadhaar is a proof of Identity, not of citizenship.

3227 8699 4808

मेरा आधार, मेरी पहचान



[Handwritten signature]

भारतीय विशिष्ट पहचान प्राधिकरण
 Unique Identification Authority of India

पता: दवारा: रंजीत सिंह, एच. नं. 13, शिव सागर नगर, बोस्को कॉन्वेंट इंटर कॉलेज के पास, शंकरपुरी कॉलोनी, कमाता, चिनहाट, लखनऊ, लखनऊ, उत्तर प्रदेश, 226028
 Address: C/O: Ranjeet Singh, H. No. 13, Shiv Sagar Nagar, Near Bosco Convent Inter College, Shankar Puri Colony, Kamta, Chinhat, Lucknow, Lucknow, Uttar Pradesh, 226028

Print Date: 10/02/2023



3227 8699 4808

1047 help@uidai.gov.in www.uidai.gov.in

51

भारत सरकार
संघीय लोकसुविकाय



नागेन्द्र सिंह
Nagendra Singh
जन्म तिथि/DOB: 05/08/1989
पुरुष/ MALE



7130 5071 2962

मेरा आधार, मेरी पहचान



भारत सरकार
संघीय लोकसुविकाय
Ministry of Social Justice and Empowerment
Government of India

Address:
S/O: Tara Chandra Yadav,
Piprauli South City, Raibarell
Road, Lucknow, Lucknow,
Uttar Pradesh - 226025

पता:
असमज: तारा चंद्र यादव, पिपराली साउथ
सिटी, रायबरेली रोड, लखनऊ, लखनऊ,
उत्तर प्रदेश - 226025

Nagendra Singh

7130 5071 2962

संघीय लोकसुविकाय

Ministry of Social Justice and Empowerment
Government of India

संघीय लोकसुविकाय

MOHANLALGANJ BAR ASSOCIATION
LAWYER'S PROFESSIONAL IDENTITY CARD

SUSHIL KUMAR YADAV
 Advocate

Father's
 Shri Rameswar Yadav

Date of Birth
 08-01-1976

Address
 Add: Mohanlal Ghara
 Mohanlalganj, Lucknow

Enrollment Advocate is an honorable member
 No. UP-104703
 Enrollment Dt. of our Bar Association
 11/01/2003

Mohanlalganj
 Leg. No. 11/2672003
 Mob No. 9938809121 Gen. Secretary

Signature



[Handwritten signature]



उद्धरण खतौनी

उद्धरण क्रमांक : 143714202408135



ग्राम क्रमांक : 143714 ग्राम का नाम (परगना) : हुलास खेड़ा(मोहनलालगंज) तहसील : मोहनलालगंज जनपद : लखनऊ फसली वर्ष : 1426-1431 (01 जुलाई, 2018 से 30 जून, 2024)

भाग : 1 (1) खता संख्या : 00137

श्रेणी : 1-क / भूमि जो संकामणीय भूमिधरो के अधिकार में हो।

खातेदार का विवरण

खातेदारी प्रारम्भ होने का विवरण

भूमि का विवरण

खातेदार का अंश

खसरा/गाटा संख्या	(2) नाम/पिता-पति-संरक्षक-प्रबंधक का नाम / जाति कोड / आधार नं० (अन्तिम चार अंक) अथवा पैन नं० (6-9 स्थान के अंक) / पता / जन्मतिथि (अवयस्क हेतु)	(3) न्यायालय का नाम / कम्प्यूटरीकृत वाद संख्या अथवा आदेश संख्या / आदेश का दिनांक / जात का आधार	(4) वर्ष	(5) गाटा (यूनीक कोड)	(6) गाटे का कुल क्षेत्रफल (हे.)	(7) हिस्से में	(8) क्षेत्रफल में (हे.)	(9) खातेदार द्वारा देय भू-राजस्व
506	1) कुलदीप सिंह/हीरामनि सिंह/116 गद्दी हुलासखेड़ा तहसील मोहनलालगंज जिला लखनऊ 2) कुलदीप सिंह/हीरामनि सिंह/नि. ग्राम 3) दीपक सिंह/पुत्र विदेश कुमार सिंह/आवास विकास कालोनी जिला लखनऊ	1) राजस्व न्यायालय (नायब तहसीलदार) /1202210460329585/22-06-2024/विक्रय 2) राजस्व न्यायालय (नायब तहसीलदार) /1202210460329585/22-06-2024/विक्रय 3) राजस्व न्यायालय (नायब तहसीलदार) /1202210460318098/02-08-2024/विक्रय	1402फ.	506/1437140506000012)	0.9400		1) 0.4340 2) 0.0720 3) 0.4340	27.00

कुल क्षेत्रफल-भूमि दशमलव नौ चार भूमि भूमि (हेक्टेयर)

कुल भू-राजस्व - दो सात दशमलव भूमि भूमि रुपये

कुल अंश का क्षेत्रफल - भूमि दशमलव नौ चार भूमि भूमि (हेक्टेयर)

दर्ज किया गया

नामान्तरण / परिवर्तन का विवरण

खारिज किया गया

दर्ज किया गया

नामान्तरण का नाम / कम्प्यूटरीकृत वाद संख्या अथवा आदेश संख्या / आदेश का दिनांक / नामान्तरण का आधार / डिजिटल हस्ताक्षर नाम / डिजिटल हस्ताक्षर दिनांक	(11) नाम / पिता-पति-संरक्षक-प्रबंधक का नाम / जाति कोड / आधार नं० (अन्तिम चार अंक) अथवा पैन नं० (6-9 स्थान के अंक) / पता / जन्मतिथि (अवयस्क हेतु)	(12) गाटे का खसरा नम्बर / यूनीक कोड	(13) क्षेत्रफल (हे.)	(14) नाम / पिता-पति-संरक्षक-प्रबंधक का नाम / जाति कोड / आधार नं० (अन्तिम चार अंक) अथवा पैन नं० (6-9 स्थान के अंक) / पता / जन्मतिथि (अवयस्क हेतु)	(15) गाटे का खसरा नम्बर / यूनीक कोड	(16) क्षेत्रफल (हे.)
(10) न्यायालय का नाम / कम्प्यूटरीकृत वाद संख्या अथवा आदेश संख्या / आदेश का दिनांक / नामान्तरण का आधार / डिजिटल हस्ताक्षर नाम / डिजिटल हस्ताक्षर दिनांक	(11) नाम / पिता-पति-संरक्षक-प्रबंधक का नाम / जाति कोड / आधार नं० (अन्तिम चार अंक) अथवा पैन नं० (6-9 स्थान के अंक) / पता / जन्मतिथि (अवयस्क हेतु)	(12) गाटे का खसरा नम्बर / यूनीक कोड	(13) क्षेत्रफल (हे.)	(14) नाम / पिता-पति-संरक्षक-प्रबंधक का नाम / जाति कोड / आधार नं० (अन्तिम चार अंक) अथवा पैन नं० (6-9 स्थान के अंक) / पता / जन्मतिथि (अवयस्क हेतु)	(15) गाटे का खसरा नम्बर / यूनीक कोड	(16) क्षेत्रफल (हे.)
1.1) कुलदीप सिंह/ हीरामनि सिंह/नि. ग्राम	506/1437140506000012)	1.1)	0.4340	1.1) दीपक सिंह/पुत्र विदेश कुमार सिंह/आवास विकास कालोनी जिला लखनऊ	506/1437140506000012)	1.1)

1/1202210460329585/22-06-

2024

4/20/2024/11/2024

3) राजस्व न्यायालय (नामब तहसीलदार) / T-2023/10460318098/02-08-2024 / विक्रय / Mohammad Shoeb / 20-08-2024

हीरामनि सिंह/नि. ग्राम (शेष क्षेत्रफल : 0.07200)	3.1)	2.1) दीपक सिंह/पुत्र विदेश कुमार सिंह/ निवासी-आवास विकास कालोनी जिला लखनऊ	3.1)
3.1) दीपक सिंह/पुत्र विदेश कुमार सिंह/निवासी-आवास विकास कालोनी जिला लखनऊ (शेष क्षेत्रफल : 0.00000)	0.4340	3.1) कुलदीप सिंह/ हीरामनि सिंह/116 गठी हुलासखेडा तहसील मोहनलालगंज जिला लखनऊ	0.4340

(17) भूमि के सम्बन्ध में विचाराधीन राजस्व वादावादी की कम्प्यूटरीकृत संख्या :

(18) दंडक/दंडक-मुक्त होने की स्थिति (18.1) दंडक होने की स्थिति (संस्था अथवा बैंक का नाम/कोड/दंडक का दिनांक/धनराशि/आवेदन संख्या/खातेदार(पिता-पति-संरक्षक)) :

(18.2) दंडक-मुक्त होने की स्थिति (संस्था अथवा बैंक का नाम/कोड/दंडक-मुक्त का दिनांक/धनराशि/आवेदन संख्या/खातेदार(पिता-पति-संरक्षक)) :

(19) अनुविदित :

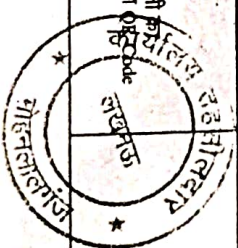
- 1) अन्देश तहसीलदार मोहनलालगंज दिनांक 06.02.2021 के अनुपालन में शाखा प्रबन्धक भारतीय स्टेट बैंक शाखा मोहनलालगंज के भूमि मुक्त पत्र दि.22.12.2020 वर्तमान खाता सं. 00616, 00506, 00615, 00223, 00222, 00219, 00218, 00136, 00137 के खातेदार कुलदीप सिंह पुत्र स्व० हीरामनि सिंह नि:ग्राम हुलास खेडा के हिस्से की भूमि बन्धक से मुक्त की जाती है। ह.र.का/24.02.2021 (डिजिटल हस्ताक्षर : UMA SHANKAR VERMA A/16-03-2021)
- 2) शाखा प्रबन्धक भारतीय स्टेट बैंक शाखा मोहनलालगंज के पत्र दि.16.5.18 खाता सं.75, 73, 175, 174, 567 के खातेदार कुलदीप सिंह पुत्र स्व.हीरामनि सिंह नि:ग्राम हुलासखेडा के हिस्से की भूमि बन्धक की जाती है। ह.र.का/18.5.18 (डिजिटल हस्ताक्षर : BRUJ KISHOR/19-12-2018)

पुर्द आदेशों का विवरण

- 1) अन्देश न्यायालय तहसीलदार न्यायिक मोहनलालगंज वाद संख्या टी-2023/10460318209/14.08.2023 ग्राम हुलासखेडा परगना व तहसील मोहनलालगंज जनपद लखनऊ की खतीनी वर्ष 1426-1431 फसली के खाता संख्या 00137 की गाटा संख्या 5060.940हे० में हे रकबा 0.506हे० सम्पूर्ण मा०गु० 60ख के अधिकृत खातेदार/विक्रेता कुलदीप सिंह पुत्र हीरामनि सिंह निवासी ग्राम गठी मजरा हुलास खेडा परगना व तहसील मोहनलालगंज जिला लखनऊ का नाम पृथक कर केला जय प्रकाश सिंह पुत्र रंजीत सिंह निवासी मकान नं० 13 शिव समार नगर बस्को कन्वेंट इण्टर कॉलेज के पास शंकरपुरी कॉलोनी कमला विनहट लखनऊ व सुधांशु सिंह पुत्र रमेश बहादुर सिंह निवासी गोपालखेडा मजरा पुरसेनी मोहनलालगंज जिला लखनऊ जरिये पंजीकृत विक्रय पत्र दिनांक-16.06.2023 अंकित हो। बाद अनन्त दरामद पत्रावली दायित्व दफ्तर हो। 12.09.2023
- 2) अन्देश उपविजितधिकारी मोहनलालगंज वाद संख्या टी-2023/1046390327264/09.11.2023 अंतर्गत धारा 80 उप० राजस्वा संहिता 2006 जय प्रकाश सिंह बन्नाम उत्तर प्रदेश सरकार ग्राम हुलासखेडा परगना व तहसील मोहनलालगंज जनपद लखनऊ की गाटा संख्या-506 रकबा-0.940हे० में हे रकबा-0.506हे० मातगुजाटी 60ख से मुक्त करते हुए कृषि प्रयोजन से भिन्न प्रयोजन अकृषिक प्राथ्यापित की जाती है। 16.11.2023

Data Digitally Signed by: Mohammad Shoeb (REVENUE INSPECTOR)
 दिनांक/समय/स्थान: 24-08-2024 11:22:29 दारसीत : मोहनलालगंज
 0 यह उद्घरण खतीनी इलेक्ट्रॉनिक डिजिटली सिग्नेचर द्वारा किया की गयी है तथा डाटा डिजिटल हस्ताक्षर द्वारा हस्ताक्षरत है।

मुद्रित कर्ता : KULDEEP तहसील : मोहनलालगंज
 मुद्रित दिनांक एवं समय: 28-08-2024 11:22:29
 Not Applicable For Online Prints उपरोक्त उद्घरण खतीनी को
 वेबसाइट <http://uphalakh.gov.in> पर जाकर अपना QR Code
 स्कान करके किया जा सकता है।



(2)

विक्रय मूल्य - 30,00,000/-रु०

मालियत -11,72,000/-रु०

स्टाम्प -1,50,000/-रु०

दर -27,00,000/- प्रति हे०

(आबादी से सटी होने के कारण)

विक्रेता व क्रेता अनुसूचित जाति के सदस्य नहीं है।

लेखपत्र का विवरण-विक्रय-पत्र

- | | | |
|----------------------------------|---|---|
| 1-सम्पत्ति का प्रकार | : | कृषि भूमि |
| 2-परगना व तहसील | : | मोहनलालगंज |
| 3-ग्राम | : | हुलासखेडा |
| 4-विक्रीत सम्पत्ति का विवरण | : | खाता संख्या 137 की गाटा संख्या 506/0.940हे० मे से 0.434हे० सम्पूर्ण |
| 5-विक्रीत कुल क्षेत्रफल | : | 0.434हे० (शून्य दशमलव चार तीन चार हे०) |
| 6-लखनऊ रायबरेली राजमार्ग से दूरी | : | 02 कि०मी०, रेलवे स्टेशन से 2.5 कि०मी० |
| 7-प्रतिफल की धनराशि | : | 30,00,000/- (तीस लाख रुपये) |

विक्रय शुदा भूमि की चौहदददी

पूरब - गाटा संख्या 507, 508

पश्चिम- गाटा संख्या 505

उत्तर -गाटा संख्या 498 (नाली) बादहू गाटा सं० 497, 499

दक्षिण - शेष भाग क्रेता

कुलदीप सिंह

Soldier Infra Developers Pvt. Ltd.

[Signature]
Director

(3)

प्रथम पक्ष की सं० -01 विक्रेता कुलदीप सिंह पुत्र हीरामनि सिंह निवासी 116 गढी मजरा हुलास खेडा परगना व तहसील मोहनलालगंज जिला लखनऊ	द्वितीय पक्ष की सं० -01 क्रेता सोल्जर इंफ्रा डेवलपर्स प्रा०लि० कार्यालय पता 4-बी/237 वृन्दावन योजना रायबरेली रोड लखनऊ द्वारा निदेशक जय प्रकाश सिंह पुत्र रंजीत सिंह निवासी मकान नं० 13 शिव सागर नगर बास्को कान्वेंट इण्टर कॉलेज के पास शंकरपुरी कॉलोनी कमता चिनहट लखनऊ
MO-7355717026 AA-XXXX XXXX 0722	MO-7006997227 PAN-ABNCS 3408B

भूमि खसरा संख्या-रकबा उपरोक्त स्थित ग्राम हुलास खेडा परगना व तहसील मोहनलालगंज जिला लखनऊ की है जिसका प्रथम पक्ष/विक्रेता सक्रमणीय भूमिधर, मालिक, काबिज है, भूमि पर बोरिंग पेड कुंआ आदि नहीं है जो आज तक हर प्रकार के विवादो, भारो, रेहन, बन्धक, इकरार, कुर्की, जमानत, हिबा आदि से पूर्णतया बरी व पाक साफ है जिसको विक्रय करने का पूर्ण मालिकाना अधिकार प्रथम पक्ष/विक्रेता को प्राप्त है। अतः अपनी राजी खुशी से बिना किसी जोर दबाव नाजायज के बजरूरत होशो हवास में उपरोक्त भूमि को मुबलिग 30,00,000/- (तीस लाख रुपये) में द्वितीय पक्ष/क्रेता के हक में विक्रय कर सम्पूर्ण धन प्राप्त कर कब्जा व दखल मालिकाना अपने समान द्वितीय पक्ष/क्रेता को करा दिया। आज की तारीख के बाद से प्रथम पक्ष/विक्रेता या उनके किसी वारिसान कायम मुकामान का कोई हक या हिस्सा व दावा उक्त विक्रीत भूमि या उसके विक्रय मूल्य के सम्बन्ध में किसी प्रकार से बाकी नहीं रहा अगर कोई व्यक्ति विक्रीत भूमि या उसके विक्रय मूल्य के सम्बन्ध में क्रेता उपरोक्त से अपना हक जतावे या दावा करे तो दावा उसका इस बयनामा के समक्ष बिल्कुल नाजायज व शून्य होगा, और अगर किसी व्यक्ति की दावेदारी या उज्रदारी या हकदारी से विक्रीत भूमि का कुल या जुज भाग क्रेता उपरोक्त के कब्जे से किसी भी समय निकल जाये या कब्जा न मिले, मिलिकयत या हकीयत विक्रेता की करार न पायी जाय या अन्य किसी प्रकार से उपरोक्त भूमि के कागजात विवादित अथवा भार ग्रसित निकले तो ऐसी तमाम सूरतो में क्रेता उपरोक्त को हक व अधिकार होगा कि वह अपने द्वारा दिया गया कुल रूपया मय हर्जा खर्चा व नुकसान सहित प्रथम पक्ष/विक्रेता व उनके वारिसान व कायम मुकाम की अन्य

कुलदीप सिंह

Soldier Infra Developers Pvt. Ltd.

Director

(4)

चल व अचल सम्पत्ति से न्यायालय द्वारा वसूल कर लेवै, प्रथम पक्ष/विक्रेता उपरोक्त को कोई मुकाम उज का न होगा, अब आज की तारीख से क्रेता को अधिकार होगा कि उक्त भूमि राजस्व अभिलेखों में अपने नाम कराये प्रथम पक्ष/विक्रेता को कोई आपत्ति न होगी। विक्रय शुदा कृषि भूमि जिसका विवरण निम्नवत् है-

विक्रय शुदा कृषि भूमि	दर प्रति हे०	मूल्यांकन
खाता संख्या 137 की गाटा संख्या 506/0.940हे० मे से 0.434हे० सम्पूर्ण स्थित ग्राम हुलास खेडा परगना व तहसील मोहनलालगंज जिला लखनऊ	27,00,000/- (आबादी से सटी होने के कारण)	11,72,000/-

भुगतान का विवरण

UTR No-	दिनांक	धनराशि
24241111198	28/08/2024	30,00,000/-

विक्रय की गई भूमि राष्ट्रीय/जनपदीय/सम्पर्क/खण्डजा मार्ग के किनारे नहीं है, जिसकी 200 मीटर परिधि में आवासीय गतिविधियां विद्यमान हैं। कृषि कार्य किया जा रहा है, लगान उच्चतम 12-50 प्रति बीघा है पत्र व्यवहार का पता उपरोक्त है फोटो गवाहान की शिनाख्त पर प्रमाणित है, स्टाम्प निश्चित दर जरिए ई स्टाम्प प्रमाण-पत्र सं० IN-UP62666581122210W दिनांक 29/08/2024 दिया गया है। पक्षकार द्वारा बताये गये तथ्यों व उपलब्ध कराये गये अभिलेखों के आधार पर विक्रय-पत्र तैयार किया गया किसी भी त्रुटि के लिए पक्षकार स्वयं जिम्मेदार है, टाईप कर्ता व मसविदा कर्ता की कोई विधिक जिम्मेदारी नहीं है कोई तथ्य छिपाया नहीं गया है, विक्रय की गई भूमि विक्रेता की पैतृक प्राप्त सम्पत्ति है। राजस्व अभिलेखों में विक्रेता का नाम अंकित है। विक्रेता के पिता हीरामनि सिंह को हीरामन सिंह के नाम से भी जाना व पहचाना जाता है।

कुलदीप सिंह

Soldier Infra Developers Pvt. Ltd.

Director

आवेदन सं०: 202400822036128

विक्रय पत्र

बही सं०: 1

रजिस्ट्रेशन सं०: 27668

वर्ष: 2024

पतिफल - 30000000 स्टाम्प शुल्क - 150000 बाजारी मूल्य - 1172000 पंजीकरण शुल्क - 30000 प्रतिनिधिकरण शुल्क - 60 योग : 30060

श्री सोलजर इन्फ्रा डेवलपर्स प्रा.लि. द्वारा
जय प्रकाश सिंह अधिकृत पदाधिकारी प्रतिनिधि
पुत्र श्री रंजीत सिंह
व्यवसाय : अन्य
निवासी: 4 बी 437 वृंदावन योजना रायबरेली रोड लखनऊ



श्री. सोलजर इन्फ्रा डेवलपर्स प्रा.लि. द्वारा

जय प्रकाश सिंह अधिकृत
पदाधिकारी/ प्रतिनिधि

ने यह लेखपत्र इस कार्यालय मे दिनांक 29/08/2024 एवं

02:22:29 PM बजे

निबंधन हेतु पेश किया।

रजिस्ट्रीकरण अधिकारी के हस्ताक्षर

वीरेन्द्र कुमार वर्मा पभारी
उप निबंधक :मोहनलालगंज

लखनऊ

29/08/2024

संजय कुमार गौतम

निबंधक लिपिक

29/08/2024



(5)

अतएव यह विक्रय -पत्र स्वस्थ दशा मे बिना किसी जोर दबाव या नाजायज आग्रह के पूर्ण होशो हवास में लिख दिया कि प्रमाण हो और समय पर काम आवे।
दिनांक : 29/08/2024

गवाहान

हस्ताक्षर प्रथम पक्ष/विक्रेता

कुलदीपसिंह



Sindhi



(1) नागेन्द्र सिंह पुत्र ताराचन्द्र यादव
निवासी पिपरौली, साउथ सिटी, लखनऊ
मो-6391345000

A

द्वितीय पक्ष/ क्रेता



(2) सुशील कुमार यादव एडवोकेट
तहसील मोहनलालगंज जिला लखनऊ
मो-9935859121

Soldier Infra Developers Pvt. Ltd.



Director

टाईपकर्ता,

Robin
Sindhi

मसविदाकर्ता

A

(सुशील कुमार यादव)
एडवोकेट

बही सं०: 1

रजिस्ट्रेशन सं०: 27668

वर्ष: 2024

निष्पादन लेखपत्र वाद सुनने व समझाने मजमुन व प्राप्त धनराशि रु प्रलेखानुसार उक्त

विक्रेता: 1

श्री कुलदीप सिंह, पुत्र श्री हीरामनि सिंह

निवासी: 116 गढी मजरा हुलासखेडा परगना व तहसील
मोहनलालगंज जिला लखनऊ

व्यवसाय: अन्य


क्रेता: 1



श्री सोल्जर इन्फ्रा डेवलपर्स प्रा.लि. के द्वारा जय प्रकाश सिंह, पुत्र
श्री रंजीत सिंह

निवासी: 4 बी/437 वृंदावन योजना रायबरेली रोड लखनऊ

व्यवसाय: अन्य



ने निष्पादन स्वीकार किया। जिनकी पहचान

पहचानकर्ता : 1

श्री नागेंद्र सिंह, पुत्र श्री ताराचन्द्र यादव

निवासी: पिपरोली साउथ सिटी लखनऊ

व्यवसाय: अन्य

पहचानकर्ता : 2



श्री सुशील कुमार यादव, एडवोकेट

निवासी: तहसील मोहनलालगंज जिला लखनऊ

व्यवसाय: अन्य



ने की। प्रत्यक्षतः भद्र साक्षियों के निशान अंगूठे नियमानुसार लिए
गए हैं।

टिप्पणी :

रजिस्ट्रीकरण अधिकारी के हस्ताक्षर

वीरेन्द्र कुमार वमो प्रभारी

उप निबंधक : मोहनलालगंज

लखनऊ

29/08/2024

संजय कुमार गौतम

निबंधक लिपिक लखनऊ

29/08/2024

प्रिंट करें

(6)

नजरी नक्शा भूमि विक्रय शुदा की 200 मीटर की परिधि में स्थिति सम्पत्तियों का विक्रीत सम्पत्ति का विवरण :- खाता संख्या 137 की गाटा संख्या 506/0.940हे0 में से 0.434हे0 सम्पूर्ण स्थित ग्राम हुलास खेडा परगना व तहसील मोहनलालगंज जिला लखनऊ

प्रथम पक्ष/विक्रेता का नाम पता [पूर्ण विवरण] :- कुलदीप सिंह पुत्र हीरामनि सिंह निवासी 116 गढी मजरा हुलास खेडा परगना व तहसील मोहनलालगंज जिला लखनऊ

द्वितीय पक्ष/क्रेता का नाम पता [पूर्ण विवरण] :- सोल्जर इन्फ्रा डेवलपर्स प्रा0लि0 कार्यालय पता 4-बी/237 वृन्दावन योजना रायबरेली रोड लखनऊ द्वारा निदेशक जय प्रकाश सिंह पुत्र रंजीत सिंह निवासी मकान नं0 13 शिव सागर नगर बास्को कान्वेंट इण्टर कॉलेज के पास शंकरपुरी कॉलोनी कमता चिनहट लखनऊ


विक्रय शुदा भूमि की चौहद्ददी

पूरब - गाटा संख्या 507, 508

पश्चिम- गाटा संख्या 505

उत्तर -गाटा संख्या 498 (नाली) बादहू गाटा सं0 497, 499

दक्षिण - शेष भाग क्रेता



हस्ताक्षर विक्रेता

कुलदीप सिंह

हस्ताक्षर क्रेता

Soldier Infra Developers Pvt. Ltd

Director

दस्तावेज सं०: 202400822036128

बही संख्या । जिल्ला सरख्या 17308 के पृष्ठ 351 से 362 तक क्रमांक
27668 पर दिनांक 29/08/2024 को रजिस्ट्रीकृत किया गया ।


जि.टी.करण अधिकारी का हस्ताक्षर



वीरेन्द्र कुमार वर्मा प्रभारी
उप निबंधक : मोहनलालगंज

लखनऊ

29/08/2024



आदेश - 22/10