



उद्घरण खतौनी

उद्घरण क्रमांक : 1435472019065

ग्राम क्रमांक : 143547 ग्राम का नाम / परगना : देवामऊ(बिजनौर) तहसील : सरोजनी नगर जनपद : लखनऊ फसली वर्ष : 1426-1431 भाग : 1

खतौनी क्रम संख्या	खातेदार का नाम / पिता पति संरक्षक का नाम / निवास स्थान	भूमिक. अधिकार प्रारम्भ होने का वर्ष	खते के प्रत्येक गाटे की खसरा संख्या	प्रत्येक गाटे का क्षेत्रफल (हे.)	खातेदार द्वारा देय मालगुजारी या लगान	परिवर्तन सम्बन्धी आज्ञा या उसका सारांश उनकी संख्या तथा दिनांक सहित और आज्ञा देने वाले अधिकारी का पद	टिप्पणी
1	-----2-----	3	4	5	6	7-12	13

श्रेणी : 1 / देसी भूमि, जिसे सरकार अथवा गाँवसभा या अन्य स्थानीय अधिकारिकी जितने 950 ₹ के उ. प्र. ज. वि. एवं पू. व्य. अधि. की धारा 117 - क के अधीन भूमि का प्रन्थ सौंपा गया हो, खेती करता हो।

00001 आवास एवम शहरी नियोजन / विभाग उ. प्र. शासन /

7				0.0180			
25				0.0140			
68				0.0120			
71				0.0130			
75				0.0260			
105				0.1830			
118				0.0130			
76				0.0110			
79				0.0110			
83				0.0100			
45				0.0690			
49				0.0100			
56				0.0090			
61				0.0150			
64				0.0060			
91				0.0570			



कुल गाँव-दो छः	कुल क्षेत्रफल- दो दशमलव पाँच नौ शून्य शून्य (हेक्टेयर)	कुल भू-राजस्व - शून्य दशमलव शून्य शून्य रुपये	93	0.0170	0	0
			11	0.4640		
			17	0.4030		
			21	0.0180		
			69	0.0320		
			117	0.0870		
			24/246	0.0380		
			122	0.1870		
			40	0.0200		
			24/246मि	0.8470		
			26	2.5900	₹ 0.00	0

कुल गाँव-दो छः कुल क्षेत्रफल- दो दशमलव पाँच नौ शून्य शून्य (हेक्टेयर) कुल भू-राजस्व - शून्य दशमलव शून्य शून्य रुपये

Data Digitally Signed by: BABU RAM



सक्षम अधिकारी: INDRPAL

वहसील: सेरोजनी नगर जनपद, लखनऊ

दिनांक एवं समय: 27-06-2019 11:21:06

यह अद्यतन खतौनी इलेक्ट्रॉनिक डिजिटल सिस्टम द्वारा तैयार की गयी है तथा डाटा डिजिटल हस्ताक्षर द्वारा हस्ताक्षरित है।





उद्धरण खतौनी

उद्धरण क्रमांक : 1435472019064

ग्राम क्रमांक : 143547 ग्राम का नाम / परगना.: देवामऊ(बिजनौर)

तहसील : सरोजनी नगर जनपद : लखनऊ फसली वर्ष : 1426-1431 भाग : 1

खातेदार का नाम / पिता पति संरक्षक का नाम / निवास स्थान

खाता खतौनी क्रम संख्या	खातेदार द्वारा देय मालगुजारी या लगान	परिवर्तन सम्बन्धी आज्ञा या उसका सारांश उनकी संख्या तथा दिनांक सहित और आज्ञा देने वाले अधिकारी का पद	खतेदार के प्रत्येक गाटे का क्षेत्रफल (हे.)	प्रत्येक गाटे की खसरा संख्या	भौमिक अधिकार प्रारम्भ होने का वर्ष	3	4	5	6	7-12	13
1	-----2-----					3	4	5	6	7-12	13

श्रेणी : 1-क / भूमि जो संक्रान्तीय भूमिधरो के अधिकार में हो।

00058 सुरेश वर्मा / राम प्रसाद / मि. रोठवा सणडीला जिला हरदोई

कुल गाटे- एक कुल क्षेत्रफल- शून्य दशमलव एक तीन नौ शून्य (हैक्टेयर) कुल भू-राजस्व - पाँच दशमलव एक शून्य रुपये

Data Digitally Signed by: BABU RAM




सक्षम-अधिकारी: INDRPAL
तहसील: सरोजनी नगर जनपद: लखनऊ
दिनांक एवं समय: 27-06-2019 11:20:53

यह उद्धरण खतौनी इलेक्ट्रॉनिक डिजिटल हस्ताक्षर द्वारा हस्ताक्षरित है।

उद्घरण खतौनी

उद्घरण क्रमांक : 1435472019063

ग्राम क्रमांक : 143547		ग्राम का नाम / परगना : देवामऊ (बिजनौर)		तहसील : सरोजनी नगर		जनपद : लखनऊ		फसली वर्ष : 1426-1431		भाग : 1	
खाता खतौनी क्रम संख्या	खातेदार का नाम / पिता पति संरक्षक का नाम / निवास स्थान	भौमिक अधिकार प्रारम्भ होने का वर्ष	खाते के प्रत्येक गाटे की खसरा संख्या	प्रत्येक गाटे का क्षेत्रफल (हे.)	खातेदार द्वारा देय मालगुजारी या लगान	परिवर्तन सम्बन्धी आज्ञा या उसका सारांश उनकी संख्या तथा दिनांक सहित और आज्ञा देने वाले अधिकारी का पद		टिप्पणी			
1	-----2-----	3	4	5	6	7-12		13			
श्रेणी : 1-क / भूमि जो संक्रमणीय भूमिधरों के अधिकार में हो।											
00031	पुलन / नन्हकऊ / मि. ग्राम देवामऊ पर. बिजनौर, लखनऊ अंसल प्रापटीज एण्ड इन्फ्रा इस्ट्रक्चर लि. / वरि. प्रबन्धक अम्बिका प्रसाद द्विवेदी / कार्या. तृतीय तल वाईएससीए बिल्डिंग 13 राणाप्रताप मार्ग, लखनऊ	1372फ. 1372फ. 1372फ. 1372 फ.	54 86 53 67	0.1580 0.0630 0.0730 0.7060							
कुल गाटे- चार	कुल क्षेत्रफल- एक दशमलव शून्य शून्य शून्य (हेक्टेयर)	कुल भू-राजस्व - दो चार दशमलव नौ शून्य रुपये	4	1.0000	₹ 24.90	0		0			
											
Data Digitally Signed by: BABU RAM											
उपरोक्त उद्घरण खतौनी का वेबप्लिकेशन http://lupbhulekh.gov.in Website पर जाकर किया जा सकता है। सक्षम अधिकारी: INDRPAL तहसील: सरोजनी नगर जनपद: लखनऊ दिनांक एवं समय: 27-06-2019 11:20:36 यह उद्घरण खतौनी इलेक्ट्रॉनिक डिलीवरी सिस्टम द्वारा तैयार की गयी है तथा डाटा डिजिटल हस्ताक्षर द्वारा हस्ताक्षरित है।											

उद्धरण खतौनी

उद्धरण क्रमांक : 1435472019062



ग्राम क्रमांक : 143547	ग्राम का नाम / परगना : देवामऊ(बिजनौर)	तहसील : सरोजनी नगर	जनपद : लखनऊ	फसली वर्ष : 1426-1431	भाग : 1		
खाता क्रम संख्या	खातेदार का नाम / पिता पति संरक्षक का नाम / निवास स्थान	शौमिक अधिकार प्रारम्भ होने का वर्ष	खाते के प्रत्येक गाटे की खसरा संख्या	प्रत्येक गाटे का क्षेत्रफल (हे.)	खातेदार द्वारा देय मालगुजारी या लगान	परिवर्तन सम्बन्धी आज्ञा या उसका सारांश उनकी संख्या तथा दिनांक सहित और आज्ञा देने वाले अधिकारी का पद	टिप्पणी
1	-----2-----	3	4	5	6	7-12	13

श्रेणी : 1-क / भूमि जो संक्रमणीय भूमिधरो के अधिकार में हो।

00008	असल प्रापटीज एण्ड इन्फ्रास्ट्रक्चर लि. / द्वारा अम्बिका प्रसाद द्विवेदी / कार्या- वृतीय तल वाईएससीए बिल्डिंग, 13 राणा प्रताप मार्ग, लखनऊ	1415फ. 1415फ. 1416 फ. 1416 फ. 1416 फ. 1372 फ. 1418 फ. 1414 फ. 1416 फ. 1416 फ. 1416 फ. 1416 फ. 1416 फ. 1416 फ.	15मि 66 51 88 39 8 99 62 102 101 65 96 36मि.	0.0220 0.9270 0.6680 0.1010 0.2210 0.1780 0.2560 0.1450 0.5140 0.6460 0.7690 0.1320 0.2910	₹ 46.15	0
			13	4.8700	₹ 46.15	0



कुल गाटे- एक तीन कुल क्षेत्रफल- चार दशमलव आठ सात शून्य शून्य (हेक्टयर) कुल भू-राजस्व - चार छः दशमलव एक पाँच रुपये

Data Digitally Signed by: BABU RAM



सक्षम अधिकारी: INDRPAL

तहसील: सरोजनी नगर जनपद: सखमऊ

दिनांक एवं समय: 27-06-2019 11:20:20


उपरोक्त उद्योग खतौनी का डैरीपिकेशन <http://upbhulekh.gov.in> Website पर जाकर किया जा सकता है।

❶ यह उद्योग खतौनी इलेक्ट्रॉनिक डिलीवरी सिस्टम द्वारा तैयार की गयी है तथा डाटा डिजिटल हस्ताक्षर द्वारा हस्ताक्षरित है।



उद्धरण खतौनी

उद्धरण क्रमांक : 1435472019061

ग्राम क्रमांक : 143547	ग्राम का नाम / परगना : देवामऊ (बिजनौर)	तहसील : सरोजनी नगर	जनपद : लखनऊ	फसली वर्ष : 1426-1431	भाग : 1		
खाता खतौनी क्रम संख्या	खातेदार का नाम / पिता पति संरक्षक का नाम / निवास स्थान	भौमिक अधिकार प्रारम्भ होने का वर्ष	खाते के प्रत्येक गाटे की खसरा संख्या	प्रत्येक गाटे का क्षेत्रफल (हे.)	खातेदार द्वारा देय मालगुजारी या लगान	परिवर्तन सम्बन्धी आज्ञा या उसका सारांश उनकी संख्या तथा दिनांक सहित और आज्ञा देने वाले अधिकारी का पद	टिप्पणी
1	-----2-----	3	4	5	6	7-12	13
श्रेणी : 1-क / भूमि जो संक्रमणीय भूमिधरो के अधिकार में हो।							
00035	मौ. आरिफ / मो. शाहिद / नि. गुलरियागादी, जि. बराब मौ. आतिक / मो. शाहिद / नि. गुलरियागादी, जि. बराब मौ. कासिम / मो. शाहिद / नि. गुलरियागादी, जि. बराब	1372फ. 1372फ. 1372फ. 1372फ. 1372फ. 1372फ.	6 31 47 50 52 107	0.1900 0.4810 0.7970 0.6450 0.2280 0.0250	₹ 81.25	0	
कुल गाटे-छः	कुल क्षेत्रफल-दो दशमलव तीन छः छः शून्य (हेक्टर)	कुल भू-राजस्व - आठ एक दशमलव दो पाँच सपे	6	2.3660	₹ 81.25	0	
Data Digitally Signed by: BABU RAM							
उपरोक्त उद्धरण खतौनी का वेबसिग्नेचर http://upbhulekh.gov.in Website पर जाकर किया जा सकता है।							
 <p>सक्षम अधिकारी: INDRPAL तहसील: सरोजनी नगर जनपद: लखनऊ दिनांक एवं समय: 27-06-2019 11:20:04 यह उद्धरण खतौनी इलेक्ट्रॉनिक डिजिटल सिस्टम द्वारा तैयार की गयी है तथा डाटा डिजिटल हस्ताक्षर द्वारा हस्ताक्षरित है।</p>							

उद्धरण खतौनी

उद्धरण क्रमांक : 1435472019067

ग्राम क्रमांक : 143547	ग्राम का नाम / परगना : देवामऊ (बिजनौर)	तहसील : सरोजनी नगर	जनपद : लखनऊ	फसली वर्ष : 1426-1431	भाग : 1		
खाता खतौनी क्रम संख्या	खातेदार का नाम / पिता पति संरक्षक का नाम / निवास स्थान	भौमिक अधिकार प्रारम्भ होने का वर्ष	खाते के प्रत्येक गोटे की खसरा संख्या	प्रत्येक गोटे का क्षेत्रफल (हे.)	खातेदार द्वारा देय मालगुजारी या लगान	परिवर्तन सम्बन्धी आज्ञा या उसका सारांश उनकी संख्या तथा दिनांक सहित और आज्ञा देने वाले अधिकारी का पद	टिप्पणी
1	-----2-----	3	4	5	6	7-12	13

श्रेणी : 1-क / भूमि जो सार्वजनिक भूमिधरो के अधिकार में हो।

00024	जगदम्बा प्रसाद / रामबली / नि. ग्राम देवामऊ पर. बिजनौर, लखनऊ दिनेश कुमार / शोभा / नि. ग्राम देवामऊ पर. बिजनौर, लखनऊ सदिय कुमार / शोभा / नि. ग्राम देवामऊ पर. बिजनौर, लखनऊ सत्यदीप कुमार नाब. अगु 14वर्ष / संरक्षिका माता स्वयं पुत्र शोभा / नि. ग्राम देवामऊ पर. बिजनौर, लखनऊ श्रीमती जगदेई / स्व. भारत / नि. ग्राम देवामऊ पर. बिजनौर, लखनऊ श्रीमती निर्मला / पुत्री गंगा प्रसाद / नि. ग्राम देवामऊ पर. बिजनौर, लखनऊ श्रीमती रेखा / पुत्री गंगा प्रसाद / नि. ग्राम देवामऊ पर. बिजनौर, लखनऊ श्रीमती सुरेखा / पुत्री गंगा प्रसाद / नि. ग्राम देवामऊ पर. बिजनौर, लखनऊ सतनाम बिन्दुटेक प्रा. लि. / द्वारा विनीत श्रीवास्तव / नि. तृतीय तल, वाईएमसीए बिल्डिंग, 13 राणप्रताप मार्ग, लखनऊ अंसल प्रापटी ज एड इन्फ्रास्ट्रक्चर लि. / द्वारा वीरन्द्र प्रताप सिंह / नि. तृतीय तल, वाईएमसीए बिल्डिंग, 13 राणप्रताप मार्ग, लखनऊ	1372फ.	58मि	0.1076			
		1	0.1076	₹ 2.80	0		0

कुल गाटे- एक कुल क्षेत्रफल- शून्य दशमलव एक शून्य सात छः (हेक्टेयर) कुल भू-राजस्व - दो दशमलव आठ शून्य रुपये

Data Digitally Signed by: BABU RAM




सक्षम अधिकारी: INDRPAL

तहसील: सरोजनी नगर जनपद: लखनऊ

दिनांक एवं समय: 27-06-2019 11:21:35

① यह उरण खतौनी इलेक्ट्रॉनिक डिलीवरी सिस्टम द्वारा वैचार की गयी है तथा डाटा डिजिटल हस्ताक्षर द्वारा हस्ताक्षरित है।

अपनेक उरण खतौनी का वेरीफिकेशन <http://upbhulekh.gov.in> Website पर जाकर किया जा सकता है।



उद्धरण खतौनी

उद्धरण क्रमांक : 1435472019066

ग्राम क्रमांक : 143547	ग्राम का नाम / परगना : देवामऊ (बिजनौर)	तहसील : सरोजनी नगर	जनपद : लखनऊ	फसली वर्ष : 1426-1431	भाग : 1		
खता- खतौनी क्रम संख्या	खतादार का नाम / पिता पति संरक्षक का नाम / निवास स्थान	भूमिक अधिकार प्रारम्भ होने का वर्ष	खते के प्रत्येक गाटे की खसरा संख्या	प्रत्येक गाटे का क्षेत्रफल (हे.)	खातेदार द्वारा देय मालगुजारी या लगान	परिवर्तन सम्बन्धी आज्ञा या उसका सारांश उनकी संख्या तथा दिनांक सहित और आज्ञा देने वाले अधिकारी का पद	टिप्पणी
1	-----2-----	3	4	5	6	7-12	13

श्रेणी : 1 / ऐसी भूमि, जिसमें सरकार अथवा गाँवसभा या अन्य स्थानीय अधिकारिकी विसे 1950 ई. के उ. प्र. ज. वि. एव. भू. व्यव. अधि. की धारा 117 - क के अधीन भूमि का प्रबन्ध सौंपा गया हो, खेती करता हो।

00004	हाईटेक टाउमशिप योजना / लखनऊ विकास प्राधिकरण / लखनऊ		15मि	0.1790				
			57	0.1320				
			9मि	0.1590				
			78मि	0.0570				
			58मि	0.0064				
			1	0.0630				
			6	0.5964	₹ 1.00	0		

कुल गाटे-छः कुल क्षेत्रफल- शून्य दशमलव पाँच नौ छः चार (हेक्टेयर) कुल भू-राजस्व - एक दशमलव शून्य शून्य रुपये

Data Digitally Signed by: BABU RAM



सक्षम अधिकारी: INDRPAL

तहसील: सरोजनी नगर जनपद: लखनऊ

दिनांक एवं समय: 27-06-2019 11:21:22

यह उद्धरण खतौनी इलेक्ट्रॉनिक डिजिटल सिस्टम द्वारा तैयार की गयी है तथा इसका डिजिटल हस्ताक्षर द्वारा हस्ताक्षरित है।

उद्धरण खतौनी

उद्धरण क्रमांक : 1435472019068

ग्राम क्रमांक : 143547 ग्राम का नाम / पराना : देवामऊ(बिजनौर)

तहसील : सरोजनी नगर

जनपद : लखनऊ.

फसली वर्ष : 1426-1431

भाग : 1

खातेदार का नाम / पिता पति संरक्षक का नाम / निवास स्थान

परिवर्तन सम्बन्धी आज्ञा या उसका शाराश्र अनकी संख्या तथा दिनांक सहित और आज्ञा देने वाले अधिकारी का पद

फिटप्पणी

1

-----2-----

श्रेणी : 1-क/भूमि जो संक्रमणिय भूमिधरो केअधिकार में हो।

00033 महावीर / रामचरन / नि. 197 थोकचाद जिला हमीरपुर

खाते के प्रत्येक गाटे का क्षेत्रफल (हे.)	खाते के प्रत्येक गाटे की खसरा संख्या	भौमिक अधिकार प्रारम्भ होने का वर्ष	प्रत्येक गाटे का क्षेत्रफल (हे.)	खातेदार द्वारा देय मालगुजारी या लगान	परिवर्तन सम्बन्धी आज्ञा या उसका शाराश्र अनकी संख्या तथा दिनांक सहित और आज्ञा देने वाले अधिकारी का पद	फिटप्पणी
94	42	1372फ.	0.2280			
42	46	1416 फ.	0.1220			
46	84	1372 फ.	0.2950			
84	63	1372 फ.	0.2110			
63	5	1416 फ.	0.2800			
			₹ 11.00	0		

कुल गाटे- पाँच

कुल क्षेत्रफल- एक दशमलव एक तीन छ. शून्य (दिकटेअर)

कुल भू-राजस्व - एक एक दशमलव शून्य शून्य सयें

Data Digitally Signed by: BABU RAM



सक्षम अधिकारी: INDRPAL

तहसील: सरोजनी नगर जनपद: लखनऊ

दिनांक एवं समय: 27-06-2019 11:21:47

ⓘ यह उद्धरण खतौनी इलेक्ट्रॉनिक डिलीवरी सिस्टम द्वारा तैयार की गयी है तथा डाटा डिजिटल हस्ताक्षर द्वारा हस्ताक्षरित है।



उद्घरण खतौनी

उद्घरण क्रमांक : 1435472019084

ग्राम क्रमांक : 143547 ग्राम का नाम / परगना : देवामऊ (बिजनौर)

तहसील : सरोजनी नगर

जनपद : लखनऊ

फसली वर्ष : 1426-1431

भाग : 1

खाता खतौनी क्रम संख्या	खातेदार का नाम / पिता पति संरक्षक का नाम / निवास स्थान	भौमिक अधिकार प्रारम्भ होने का वर्ष	खाते के प्रत्येक गाटे की खसरा संख्या	प्रत्येक गाटे का क्षेत्रफल (हे.)	खतेदार द्वारा देय मालशुजारी या लगान	परिवर्तन सम्बन्धी आज्ञा या उसका सारांश उनका संख्या तथा दिनांक सहित और आज्ञा देने वाले अधिकारी का पद	टिप्पणी
1	-----2-----	3	4	5	6	7-12	13
श्रेणी : 1-क / भूमि जो संक्रमणीय भूमिधरो के अधिकार में हो।							
00023	चन्द्रा मौलेवर प्रापटीज प्रा. लि. / द्वारा अखिका प्रसाद द्विवेदी / नि. तृतीत तल, वाईएमसीए बिल्डिंग, 13 राणा प्रताप मार्ग, लखनऊ	1414फ.	27	0.3080			
कुल गाटे- एक	कुल क्षेत्रफल- शून्य दशमलव तीन शून्य आठ शून्य (डेकटेयर)		1	0.3080	₹ 8.05	0	0

कुल भू-राजस्व - आठ दशमलव शून्य पाँच सपे

Data Digitally Signed by: BABU RAM



सक्षम अधिकारी: INDRPAL

तहसील: सरोजनी नगर जनपद: लखनऊ

दिनांक एवं समय: 16-08-2019 11:48:03

उपरोक्त उद्घरण खतौनी का वेरीफिकेशन <http://upbhulekh.gov.in> Website पर जाकर किया जा सकता है।

ⓘ यह उद्घरण खतौनी इलेक्ट्रॉनिक डिलीवरी सिस्टम द्वारा तैयार की गयी है तथा डाटा डिजिटल हस्ताक्षर द्वारा हस्ताक्षरित है।



उद्धरण खतौनी

उद्धरण क्रमांक : 1435472019085

ग्राम क्रमांक : 143547	ग्राम का नाम / परगना : देवापट्ट(बिजनौर)	तहसील : सरोजनी नगर	जनपद : लखनऊ	फसली वर्ष : 1426-1431	भाग : 1		
खाता खतौनी क्रम संख्या	खातेदार का नाम / पिता पति संरक्षक का नाम / निवास स्थान	भौमिक अधिकार प्रारम्भ होने का वर्ष	खाते के प्रत्येक गाटे की खसरा संख्या	प्रत्येक गाटे का क्षेत्रफल (हे.)	खतेदार द्वारा देय मालगुजारी या लगान	परिवर्तन सम्बन्धी आज्ञा या उसका सारांश उनकी संख्या तथा दिनोंक सहित और आज्ञा देने वाले अधिकारी का पद	टिप्पणी
1	-----2-----	3	4	5	6	7-12	13

श्रेणी : 1-क / भूमि जो संक्रमणीय भूमिधरो के अधिकार में हो।

00019 गिरिजा शंकर प्रापटी ज प्रा. लि. / द्वारा उप महाप्रबन्धक के.के. सिंह / नि. तृतीत तल, वाईएससीए बिल्डिंग, 13 राणा प्रताप मार्ग, लखनऊ

कुल गाटे- एक कुल क्षेत्रफल- शून्य दशमलव दो पाँच शून्य (सेक्टेयर) कुल भू-राजस्व - छः दशमलव छः पाँच सय

कुल गाटे- एक कुल क्षेत्रफल- शून्य दशमलव दो पाँच शून्य (सेक्टेयर) कुल भू-राजस्व - छः दशमलव छः पाँच सय

Data Digitally Signed by: BABU RAM



सबम अधिकारी: INDRPAL

तहसील: सरोजनी नगर जनपद: लखनऊ

दिनांक एवं समय: 16-08-2019 11:48:15

उपरोक्त उद्धरण खतौनी का वेरीफिकेशन <http://upbhulekh.gov.in> Website पर जाकर किया जा सकता है।

यह उद्धरण खतौनी इलेक्ट्रॉनिक डिलीवरी सिस्टम द्वारा तैयार की गयी है तथा डाटा/डिजिटल हस्ताक्षर द्वारा हस्ताक्षरित है।





उद्धरण खतौनी

उद्धरण क्रमांक : 1435472019086

ग्राम क्रमांक : 143547 ग्राम का नाम / परगना : देवामऊ (बिजनौर)

फसली वर्ष : 1426-1431 भाग : 1

जनपद : लखनऊ

तहसील : सरोजनी नगर

खातेदार का नाम / पिता पति संरक्षक का नाम / निवास स्थान

टिप्पणी

परिवर्तन सम्बन्धी आज्ञा या उसका सारांश उनकी संख्या तथा दिनांक सहित और आज्ञा देने वाले अधिकारी का पद

खाता खतौनी क्रम संख्या

खातेदार द्वारा देय मालगुजारी या लगान

प्रत्येक गाटे का क्षेत्रफल (हे.)

1

3

4

5

6

7-12

13

श्रेणी : 1-क / भूमि जो संक्रमणीय भूमिधरो के अधिकार में हो।

00015 कैलाश रियल्टर्स प्रा. लि. / महाप्रबन्धक विनीत श्रीवास्तव / नि. तृतीय तल, वाईएससीए बिल्डिंग, 13 राणा प्रताप मार्ग, लखनऊ

1415फ.

29

0.1000

123

0.0730

₹ 3.35

0

2

0.1730

0

कुल गाटे- दो कुल क्षेत्रफल- शून्य दशमलव एक सात तीन शून्य (हेक्टेयर) कुल भू-राजस्व - तीन दशमलव तीन पाँच रुपये

Data Digitally Signed by: BABU RAM



सक्षम अधिकारी: INDRPAL

तहसील: सरोजनी नगर जनपद: लखनऊ

दिनांक एवं समय: 16-08-2019 11:48:25

उपरोक्त उद्धरण खतौनी का वेबिस्क्रिप्शन <http://upbhulekh.gov.in> Website पर जाकर किया जा सकता है।

यह उद्धरण खतौनी इलेक्ट्रॉनिक डिजीलरी सिस्टम द्वारा तैयार की गयी है तथा डाटा डिजीटल हस्ताक्षर द्वारा सुनिश्चित है।





उद्धरण खतौनी

उद्धरण क्रमांक : 1435472019087

ग्राम क्रमांक : 143547 ग्राम का नाम / परगना : देवामऊ(बिजनौर) तहसील : सरोजनी नगर

फसली वर्ष : 1426-1431 भाग : 1

बनपद : लखनऊ

खाता खतौनी क्रम संख्या	खातेदार का नाम / पिता पति संरक्षक का नाम / निवास स्थान	भौमिक अधिकार प्रारम्भ होने का वर्ष	खाते के प्रत्येक गाटे की खसरा संख्या	प्रत्येक गाटे का क्षेत्रफल (हे.)	खातेदार द्वारा देय मालगुजारी या लगान	परिवर्तन सम्बन्धी आज्ञा या उसका सारांश उनकी संख्या तथा दिनांक सहित और आज्ञा देने वाले अधिकारी का पद	टिप्पणी
1	-----2-----	3	4	5	6	7-12	13
श्रेणी : 1-क/भूमि जो संक्रमणीय भूमिधरो केअधिकार में हो।							
00017	कंचनजंगा रियल्टर्स प्रा. लि. / द्वारा अम्बिका प्रसाद द्विवेदी / नि. तृतीय तल, वाईएमसीए बिल्डिंग, 13 राणा प्रताप मार्ग, लखनऊ	1415फ. 1415फ.	30स 30स.	0.0230 0.1550			
	असल प्रापटीज एण्ड इन्फ्रास्ट्रक्चर लि. / द्वारा वीरिन्दु प्रताप सिंह / नि. तृतीय तल, वाईएमसीए बिल्डिंग, 13 राणा प्रताप मार्ग, लखनऊ		2	0.1780	₹ 4.40	0	0

कुल गाटे-दो कुल क्षेत्रफल- शून्य दशमलव एक सात आठ शून्य (हेक्टेयर) कुल भू-राजस्व - चार दशमलव चार शून्य रुपये

Data Digitally Signed by: BABU RAM



सक्षम अधिकारी: INDRPAL

तहसील: सरोजनी नगर बनपद: लखनऊ

दिनांक एवं समय: 16-08-2019 11:48:34

① यह उद्धरण खतौनी इलेक्ट्रॉनिक डिलीवरी सिस्टम द्वारा तैयार की गयी है तथा डाटा डिजिटल हस्ताक्षर द्वारा हस्ताक्षरित है।

उपरोक्त उद्धरण खतौनी का वेरिफिकेशन <http://upbhulekh.gov.in> Website पर जाकर किया जा सकता है।



उद्धरण खतौनी

उद्धरण क्रमांक : 1435472019088

ग्राम क्रमांक : 143547 ग्राम का नाम / परगना : देवापऊ(बिजनौर) तहसील : सरोजनी नगर

जनपद : लखनऊ फसली वर्ष : 1426-1431 भाग : 1

खाता खतौनी क्रम संख्या	खातेदार का नाम / पिता पति संरक्षक का नाम / निवास स्थान	भौमिक अधिकार प्रारम्भ होने का वर्ष	खाते के प्रत्येक गाटे की खसरा संख्या	प्रत्येक गाटे का क्षेत्रफल (हे.)	खातेदार द्वारा देय मालगुजारी या लगान	परिवर्तन सम्बन्धी आज्ञा या उसका सारांश उनकी संख्या तथा दिनांक सहित और आज्ञा देने वाले अधिकारी का पद	टिप्पणी
1	-----2-----	3	4	5	6	7-12	13

श्रेणी : 1-क / भूमि जो संक्रमणीय भूमिधरो के अधिकार में हो।

00007 असल प्रापटीज एण्ड इन्फ्रास्ट्रक्चर लि. / द्वारा वीरन्द्र प्रताप सिंह / कार्या- तृतीय तल वाईएमसीए बिल्डिंग, 13 राणा प्रताप मार्ग, लखनऊ

44	1.1160	1416 फ.	44	1.1160			
32	0.1390	1416 फ.	32	0.1390			
33	0.7650	1415 फ.	33	0.7650			
70	0.9270	1396 फ.	70	0.9270			
20	0.1630	1372 फ.	20	0.1630			
74	0.2510	1416 फ.	74	0.2510			
73	0.1380	1410 फ.	73	0.1380			
87	0.1020	1372 फ.	87	0.1020			

कुल गाटे- आठ कुल क्षेत्रफल- तीन दशमलव छ. शून्य एक शून्य (सिक्टेयर) कुल भू-राजस्व - तीस पाँच दशमलव दो पाँच सपे

₹ 35.25 0

3.6010

0

0

₹ 35.25

0

0

0

0

0

0

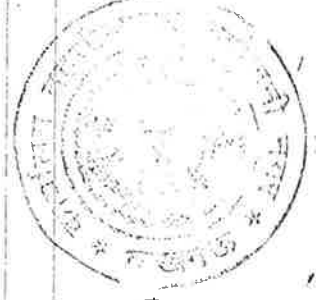
Data Digitally Signed by: BABU RAM



सक्षम अधिकारी: INDRPAL

तहसील: सरोजनी नगर जनपद: लखनऊ

दिनांक एवं समय: 16-08-2019 11:48:44





उद्धरण खतौनी

उद्धरण क्रमांक : 1435472019089

ग्राम क्रमांक : 143547	ग्राम का नाम / परगना : देवामऊ(बिजनौर)	तहसील : सरोजनी नगर	जनपद : लखनऊ	फसली वर्ष : 1426-1431	भाग : 1		
खाता खतौनी क्रम संख्या	खातेदार का नाम / पिता पति संरक्षक का नाम / निवास स्थान	भौमिक अधिकार प्रारम्भ होने का वर्ष	खाते के प्रत्येक गाटे की खसरा संख्या	प्रत्येक गाटे का क्षेत्रफल (हे.)	खातेदार द्वारा देय मालगुजारी या लगान	परिवर्तन सम्बन्धी आज्ञा या उसका सारांश उनकी संख्या तथा दिनांक सहित और आज्ञा देने वाले अधिकारी का पद	टिप्पणी
1	-----2-----	3	4	5	6	7-12	13

श्रेणी : 1-क/ भूमि जो संक्रमणीय भूमिधरो केअधिकार में हो।

00014	कपल्लू राम / बाबूलाल / नि. ग्राम देवामऊ पर. बिजनौर, लखनऊ	1372फ.	34	0.7420			
कुल गाटे- एक	कुल क्षेत्रफल- शून्य दशमलव सात चार दो शून्य (हेक्टेयर)	कुल भू-राजस्व - दो शून्य दशमलव नौ शून्य रुपये	1	0.7420	₹ 20.90	0	0

Data Digitally Signed by: BABU RAM



सक्षम अधिकारी: INDRPAL

तहसील: सरोजनी नगर जनपद: लखनऊ

दिनांक एवं समय: 16-08-2019 11:48:54

उद्धरण खतौनी का वेबसाइट <http://upbhulekh.gov.in> Website पर जाकर किया जा सकता है।



उद्धरण खतौनी

उद्धरण क्रमांक : 14354720190810

ग्राम क्रमांक : 143547	ग्राम का नाम / परगना : देवामऊ(बिजनौर)	तहसील : सरोबनी नगर	जनपद : लखनऊ	फसली वर्ष : 1426-1431	भाग : 1		
खाता खतौनी क्रम संख्या	खातेदार का नाम / पिता पति संरक्षक का नाम / निवास स्थान	भौमिक अधिकार प्रारम्भ होने का वर्ष	खाते के प्रत्येक गाटे की खसरा संख्या	प्रत्येक गाटे का क्षेत्रफल (हे.)	खातेदार द्वारा देय मालगुजारी या लगान	परिवर्तन सम्बन्धी आज्ञा या उसका सारांश उनकी संख्या तथा दिनांक सहित और आज्ञा देने वाले अधिकारी का पद	टिप्पणी
1	-----2-----	3	4	5	6	7-12	13

श्रेणी : 1-क / भूमि जो सक्रमणीय भूमिधरो केअधिकार में हो।

00035 मो.आरिफ / मो.शाहिद / नि.गुलरियागादी,जि.बराब
मो.आतिक / मो.शाहिद / नि.गुलरियागादी,जि.बराब
मो.कासिम / मो.शाहिद / नि.गुलरियागादी,जि.बराब

1372फ.	6	0.1900
1372फ.	31	0.4810
1372फ.	47	0.7970
1372फ.	50	0.6450
1372फ.	52	0.2280
1372फ.	107	0.0250

₹ 81.25 0

0

कुल गाटे- छः कुल क्षेत्रफल- दो दशमलव तीन छः छः शून्य (हिक्टेयर) कुल भू-राजस्व - आठ एक दशमलव दो पाँच सयें

Data Digitally Signed by: BABU RAM



सक्षम अधिकारी: INDRPAL

तहसील: सरोबनी नगर जनपद: लखनऊ

दिनांक एवं समय: 16-08-2019 11:49:05

यह उद्धरण खतौनी इलेक्ट्रॉनिक डिलीवरी सिस्टम द्वारा तैयार की गयी है तथा ई-टाइम्स डिजाइनर द्वारा हस्ताक्षरित है।

उपरोक्त उद्धरण खतौनी का वेबिक्रिशन <http://upbhulekh.gov.in> Website पर जाकर किया जा सकता है।