




215  
58.1.85





ग्राम क्रमांक : 39020S00457 ग्राम का नाम : निजामपुर मझिगावाँ

भाग - 1

खता/खतीनी/स.प्र. संख्या	खतदार का नाम	पिता/पति/संरक्षक का नाम	निवास स्थान	श्रीमक अधिकार प्राप्त होने का फसली वर्ष	खत के प्रत्येक गाटे की संख्या	प्रत्येक गाटे का क्षेत्रफल (हे.)	खतदार द्वारा मालगुजारी या लगान वाले अधिकारी का नाम	विवरण
				3	4	5	6	7-12
				1417फ.	134	0.6440		
				1417फ.	108	0.4250		
				1417फ.	307	0.0160		
				1417फ.	51सं	0.1297		
				1417फ.	111सं	0.1416		
				1417फ.	151 सं.	0.3073		
				1417फ.	248सं	0.1775		
				1417फ.	128	1.2580		
				1417फ.	160	1.2240		
				कुल गाटे :		13.4749		454.05
00002	अथरपाल	रामफल	नि. ग्राम	1397फ.	209	0.3210		
				कुल गाटे :		0.3210		15.85
00003	अर्जुन	लोकनाथ	नि. ग्राम	1384फ.	86/2	0.6320		
	अंकित नाबा. 16 वर्ष सं. माँ श्रीमती पार्वती	श्रीमती पार्वती पुत्र लोकनाथ पत्नी स्व. लोकनाथ	नि. ग्राम					
00004	अतुल वर्मा	शिवरतन लाल वर्मा	नि. सी.32 से. जे अलीगज लखनऊ	1414फ.	140	0.4430		
				कुल गाटे :		0.6320		9.35
00005	अनसूय प्रार्थीक पाण्ड	इन्द्रादरकर ति.	झाग अधिकृत हस्तावरी	1413फ.	180सं	0.4950		
	अशिका प्रसाद द्विवेदी	वैनी प्रसाद द्विवेदी	नि. तृतीय तल वाई.एम.सी. प. बिल्डिंग 13 राणा प्रताप मार्ग लखनऊ	1413फ.	179	0.7490		
				1413फ.	133	0.5570		
				कुल गाटे :		0.5725		
				कुल गाटे :		0.1270		



00002	अथरपाल	रामफल	नि. ग्राम	1397फ.	209	0.3210			00001
00003	अर्जुन	लोकनाथ	नि. ग्राम	1384फ.	86/2	0.6320			00187
00004	अतुल वर्मा	शिवरतन लाल वर्मा	नि. सी.32 से. जे अलीगज लखनऊ	1414फ.	140	0.4430			00005
00005	अनसूय प्रार्थीक पाण्ड	इन्द्रादरकर ति.	झाग अधिकृत हस्तावरी	1413फ.	180सं	0.4950			00010
	अशिका प्रसाद द्विवेदी	वैनी प्रसाद द्विवेदी	नि. तृतीय तल वाई.एम.सी. प. बिल्डिंग 13 राणा प्रताप मार्ग लखनऊ	1413फ.	179	0.7490			
				1413फ.	133	0.5570			
				कुल गाटे :		0.5725			
				कुल गाटे :		0.1270			


प्रमाणित प्रतिलिपि

तहसीलदार  
सरोजनी नगर, लखनऊ  
28-1-20

प्रतिलिपि 1417फ. 133  
कुल गाटे : 133  
कुल क्षेत्रफल : 61सं.

281-20

6041101



गणपल खेतिका सं 1419 साली 1424 साली करी नि जासु मुद्रागवो वणे विजो टाटो- हीजोनी गज क्सा-सुएाउ

ग्राम क्रमांक : 39020500457 ग्राम का नाम : निजामपुर मझिगावो

भाग - 1

खातो	खातदार का नाम	मिता / पत / संरक्षक का नाम	निवास स्थान	भूमिक अधिकार प्रारम्भ होने का फसली वर्ष	खाते के प्रत्येक गाटे की खसरा संख्या	प्रत्येक गाटे का क्षेत्रफल ( हे. )	खतदार द्वारा देव मालगुजारी या लगान	पारवलेन सम्बन्धी आज्ञा वा उसका संख्या तथा दिनांक सहित और आज्ञा देने वाले अधिकारी का पद	दिपणी
------	---------------	----------------------------	-------------	---	--------------------------------------	------------------------------------	------------------------------------	--	-------

00002	अजयपाल	राजपाल	नि.हसनपुर खेवली	1417फ.	134	0.6440			
				1417फ.	108	0.4250			
				1417फ.	307	0.0160			
				1417फ.	51सं	0.1297			
				1417फ.	111सं	0.1416			
				1417फ.	151सं	0.3073			
				1417फ.	248सं	0.1775			
				1417फ.	128	1.2580			
				1417फ.	160	0.3540			
				कुल गाटे :	32 कुल क्षेत्र :	13.4749		454.05	

00003	अर्जुन	श्रीमती पार्वती पुर लोकनाथ	नि.हसनपुर खेवली	1397फ.	209	0.3210			
	अंकित नाबा. 16 वर्ष सं. मां	श्रीमती पार्वती पुर लोकनाथ	नि. ग्राम	कुल गाटे :	1 कुल क्षेत्र :	0.3210		15.85	
	श्रीमती पार्वती	पत्नी स्व. लोकनाथ	नि. ग्राम	कुल गाटे :	1 कुल क्षेत्र :	0.6320			

00004	अतुल वर्मा	शिवरतन लाल वर्मा	नि. सी.32 सं. जे अलीगज लखनऊ	1414फ.	140	0.4430			
				कुल गाटे :	1 कुल क्षेत्र :	0.6320		9.35	
				कुल गाटे :	1 कुल क्षेत्र :	0.4430		47.80	

00005	अनसूय प्रभाकर लि.	अनसूय प्रभाकर लि.	द्वारा अधिकृत हस्ताक्षरी	1413फ.	180सं	0.4950			
	अश्विका प्रसाद दिवेंदी	नि. सुतीम तल थान्ड.एम.सी	नि. सुतीम तल थान्ड.एम.सी	1413फ.	179	0.7490			
	प्रमोद सिंग ठोसरी दि.	प्रमोद सिंग ठोसरी दि.	ए. बिखिया 13 ग्रामा प्रभाकर	1417फ.	133	0.5570			
	प्रमोद सिंग ठोसरी करसे की 19-3-20	प्रमोद सिंग ठोसरी करसे की 19-3-20	प्रमोद सिंग ठोसरी करसे की 19-3-20	1413फ.	41सं.	0.5725			
	श्रीमती शुक्ल	श्रीमती शुक्ल	कुलना कर्मा	1413फ.	61सं.	0.1270			

2646  
19-3-20

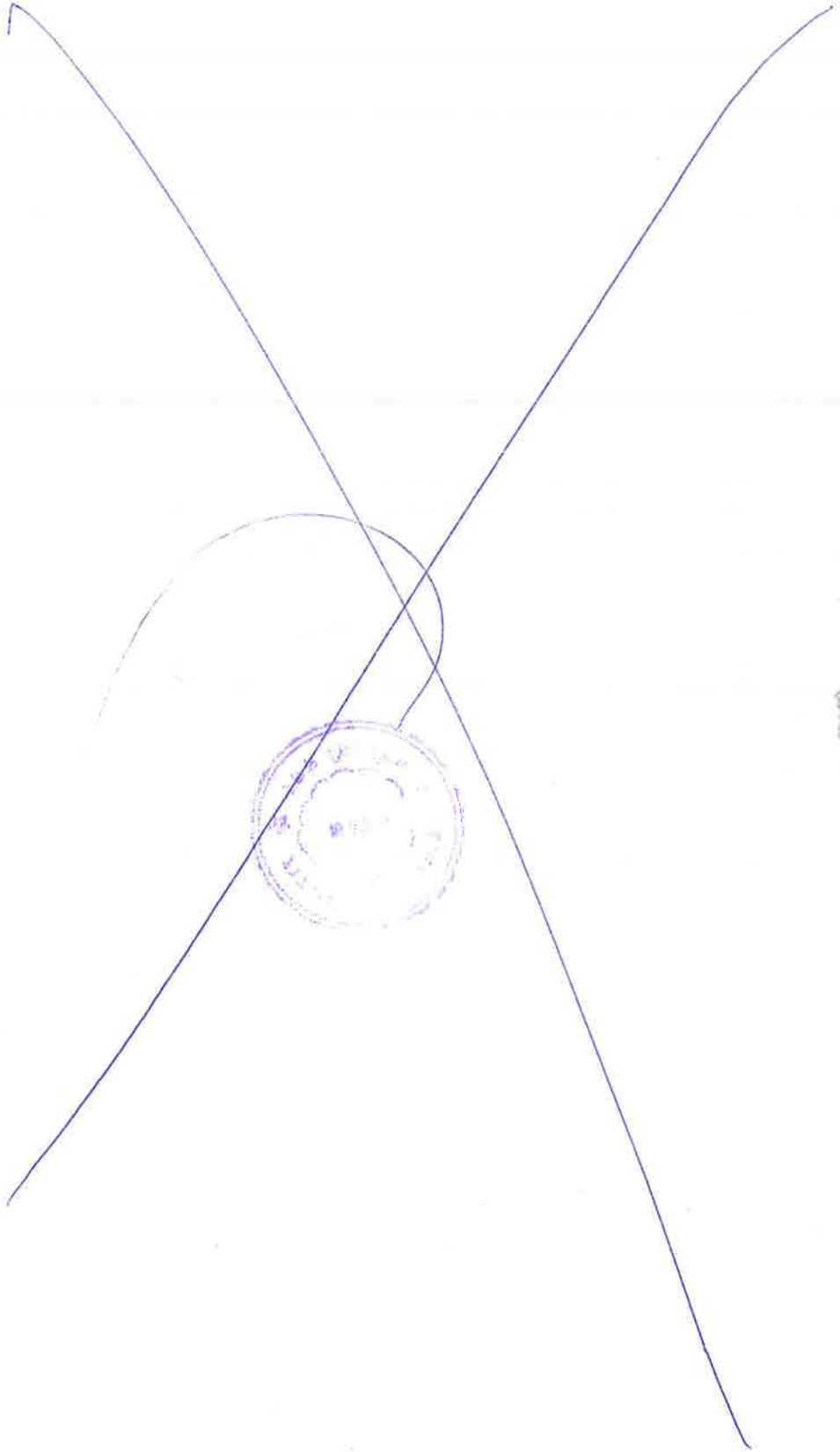


प्रमाणित प्रतिलिपि


19-3-20

19-3-20


19-3-20  
19-3-20  
19-3-20  
19-3-20











गणसंख्या 1419 571/124571/124571/124571 - मितामपुर मंडल - मितामपुर मंडल - मितामपुर मंडल

ग्राम क्रमांक : 39020500457 ग्राम का नाम : मितामपुर मंडल

खाता संख्या : 1419 571/124571/124571/124571

भाग - 1

13

00048

00044

00045

00046

00089

00030

00073

00074

00075

00076

00077

00078

00079

00080

00081

00082

00083

00084

00085

00086

00087

00088

00089

00090

00091

00092

00093

00094

00095

00096

00097

00098

00099

00100

00101

00102

00103

00104

00105

00106

00107

00108

00109

00110

00111

00112

00113

00114

00115

00116

00117

00118

00119

00120

00121

00122

00123

00124

00125

00126

00127

00128

00129

00130

00131

00132

00133

00134

00135

00136

00137

00138

00139

00140

00141

00142

00143

00144

00145

00146

00147

00148

00149

00150

00151

00152

00153

00154

00155

00156

00157

00158

00159

00160

00161

00162

00163

00164

00165

00166

00167

00168

00169

00170

00171

00172

00173

00174

00175

00176

00177

00178

00179

00180

00181

00182

00183

00184

00185

00186

00187

00188

00189

00190

00191

00192

00193

00194

00195

00196

00197

00198

00199

00200

00201

00202

00203

00204

00205

00206

00207

00208

00209

00210

00211

00212

00213

00214

00215

00216

00217

00218

00219

00220

00221

00222

00223

00224

00225

00226

00227

00228

00229

00230

00231

00232

00233

00234

00235

00236

00237

00238

00239

00240

00241

00242

00243

00244

00245

00246

00247

00248

00249

00250

00251

00252

00253

00254

00255

00256

00257

00258

00259

00260

00261

00262

00263

00264

00265

00266

00267

00268

00269

00270

00271

00272

00273

00274

00275

00276

00277

00278

00279

00280

00281

00282

00283

00284

00285

00286

00287

00288

00289

00290

00291

00292

00293

00294

00295

00296

00297

00298

00299

00300

00301

00302

00303

00304

00305

00306

00307

00308

00309

00310

00311

00312

00313

00314

00315

00316

00317

00318

00319

00320

00321

00322

00323

00324

00325

00326

00327

00328

00329

00330

00331

00332

00333

00334

00335

00336

00337

00338

00339

00340

00341

00342

00343

00344

00345

00346

00347

00348

00349

00350

00351

00352

00353

00354

00355

00356

00357

00358

00359

00360

00361

00362


00363

00364

00365

00366

00367





आम अकाउंट : 39020500457 ग्राम का नाम : निजामपुर मंडिगवा

क्रमा संख्या	खाता	खातेदार का नाम	पिता / यात / संरक्षक का नाम	निवास स्थान	3	4	5	6	7-12	13
खतौनी	संरक्षक का नाम	संरक्षक का नाम	संरक्षक का नाम	निवास स्थान	प्रारम्भ होने का फसली वर्ष	खाते के प्रत्येक गाटे की खसरा संख्या	प्रत्येक गाटे का क्षेत्रफल ( हे. )	खातेदार द्वारा देय मालगुजारी या लगान	चयितेन सव्यन्त्री आशा का अंशका संरक्षण उनकी संख्या तथा दिनांक सहित और आशा देने वाले अधिकारी का पद	टिप्पणी

00076	जागेवरी	पत्नी प्रताप	पत्नी प्रताप	नि. बस्तिना त. मोहन लालगंज नि. मिर्जापुर भिठारी जिला फतेहपुर	1413फ. 19 1413फ 153 1413फ 154 1413फ 201 कुल गाटे : 6 कुल क्षे : 2.8430	पू.1360फ 167 पू.1360फ 242 पू.1360फ 243 कुल गाटे : 3 कुल क्षे : 1.4470	0.6780 0.1560 0.0780 0.1530 2.8430	107.30		
00077	डिसकॉर्ट रि. अम्बिका प्रसाद मार्ग, लखनऊ	पुत्र बेनी प्रसाद द्विवेदी	पुत्र बेनी प्रसाद द्विवेदी	नि. तृतीय तल वाईएमसीए बिल्डिंग 13 राणा प्रताप	1413फ. 18सं. 1413फ 237 कुल गाटे : 2 कुल क्षे : 0.3290	पू.1360फ 339 पू.1360फ 378/498 कुल गाटे : 2 कुल क्षे : 0.3940	0.2850 0.0440 0.3290	8.30		
00078	तुलसादेवी रामनरेश	पुत्री हीरा नहेलाल	पुत्री हीरा नहेलाल	नि. ग्राम नि. ग्राम	पू.1360फ 445अ 1362फ. 445ब स 1370फ. 445ब स कुल गाटे : 3 कुल क्षे : 0.6350	पू.1360फ 445अ 1362फ. 445ब स 1370फ. 445ब स कुल गाटे : 3 कुल क्षे : 0.6350	0.0150 0.4860 0.1340 0.6350	19.10		
00079	तेजीलाल शिवकृष्णलाल	शुभलाल	शुभलाल	नि. ग्राम नि. ग्राम	पू.1360फ 113अ कुल गाटे : 1 कुल क्षे : 0.0750	पू.1360फ 113अ कुल गाटे : 1 कुल क्षे : 0.0750	0.0750 0.0750	31.40		
00080	त्रिलोकी	शुभक	शुभक	ग्रामवासी	पू.1360फ 1 कुल क्षे : 0.0750	पू.1360फ 1 कुल क्षे : 0.0750	0.0750	2.40		



प्रमाणित प्रतिलिपि  
19-3-20

प्रतिलिपि कुल गाटे : 3 कुल क्षे : 0.6350  
शुभलाल  
कुल गाटे : 1 कुल क्षे : 0.0750

19-3-20


00165

00273

00149

00047

00049



गणतंत्रिय की 100 1419571813 142 पुरानी 3क-मिजापुर मंडिगावो पंचायत तह-प्रौद्योगिकी-मिजापुर-1419008

ग्राम क्रमांक : 39020500457 ग्राम का नाम : मिजापुर मंडिगावो

खाता खतेदार का नाम निवास स्थान शौमिक अधिकार प्राप्त होने का फसली वर्ष प्रत्येक गाटे का क्षेत्रफल ( हे . ) खातेदार चरवतन सवन्तो आजा या उसके द्वारा देय मालगुजारी या लगान वाले अधिकारी का पद

1 2 3 4 5 6 7-12 13

क्रम संख्या	खाता	खतेदार का नाम	निवास स्थान	शौमिक अधिकार प्राप्त होने का फसली वर्ष	प्रत्येक गाटे का क्षेत्रफल ( हे . )	खातेदार चरवतन सवन्तो आजा या उसके द्वारा देय मालगुजारी या लगान वाले अधिकारी का पद
00111	पुनमासी	निहाल	ग्रामवासी	कुल गाटे : 1 कुल क्षे : 0.0400	1.00	
00112	प्रीपकुमार सुरेशकुमार रामलखन	कालीदीन कालीदीन रामचरन	नि.ग्राम नि.ग्राम नि.ग्राम	कुल गाटे : 1 कुल क्षे : 0.2445 कुल गाटे : 1 कुल क्षे : 0.2445	8.65	
00113	प्रभू रामबहादुर	सैफू मैकू	नि.ग्राम नि.ग्राम	कुल गाटे : 1 कुल क्षे : 0.2950 कुल गाटे : 1 कुल क्षे : 0.0065	40.50	
00114	प्रभू हरशंकर सुरजीत कुमार	देवी जमुना जमुना	नि.ग्राम नि.ग्राम नि.ग्राम	कुल गाटे : 1 कुल क्षे : 0.3015 कुल गाटे : 1 कुल क्षे : 0.6540	14.70	
00115	प्रभूकुमार रामेश्वर आम प्रकाश	छेदा छेदा छेदा	नि. नवापुरवा म.ग्राम नि. नवापुरवा म.ग्राम नि. नवापुरवा म.ग्राम	कुल गाटे : 1 कुल क्षे : 0.6540 कुल गाटे : 1 कुल क्षे : 0.1530	22.80	
00116	प्रेमशंकर सुरज कुमार राम पाल	रामप्रसाद रामप्रसाद सं. मित शर्मा	नि. सकरपुर नि. सकरपुर नि. सकरपुर	कुल गाटे : 1 कुल क्षे : 1.3460 कुल गाटे : 2 कुल क्षे : 0.2090 कुल गाटे : 2 कुल क्षे : 1.5550	66.45	


2644

19-3-20




प्रमाणित प्रतिलिपि

19-3-20







गणपति मठ 1419 आसी डी 1424 आसी आ - मिजामपुर मजिस्ट्रेटों गणपति मठ - सिटी ऑफ़ आजी - 189803

ग्राम क्रमांक : 390205-00457 ग्राम का नाम : मिजामपुर मजिस्ट्रेटों

खाता खतोनी क्रम संख्या

निवास स्थान

भूमिक अधिकार प्रारम्भ होने का फसली वर्ष

प्रत्येक गाटे का क्षेत्रफल ( हे. )

जालेदार खेतीदार मालगुजारी या लगान

चरितेन संकयी आज्ञा या उसके संरक्षण उनकी संख्या तथा दिनांक सहित और आज्ञा देने वाले अधिकारी का पद

13

7-12

00173 राजेश कुमार नहेराल यादवफर्महिजसमाहर 1418फ. 382मि. 0.1271 00320

00174 राजाराम भगान नि. पूरे निधी किलौनी, जिला रायबरेली 1417फ. 174/1 0.9550 00277

00175 राजाराम उवा देवी सोना श्रीमती आशा द्वारिका बिन्दा प्रसाद पत्नी पन्नेदास मोहनलालगज नि. रोपु, मजरा हरिहर पुर 1412फ. 460स. 0.9847 00134

00176 राजाराम कालीदीन ग्रामवासी 114 0.2230 00133

00177 राजीव सिंह रामसेवक नि. सदापुर मजरा धौरहरा नि. तृतीय तल, बाईएमसीए बिन्दिग, 13 गुणा प्रताप 158स 0.4287 00116

अंसल प्रा. वीरेन्द्र प्रताप सिंह पुत्र गंगापाल सिंह 1367फ. 115अ 0.4010 00136

मार्ग, लखनऊ 102 0.2530 00136


रामेश्याम रामचन्द्र 115ब 0.5880 00136

152 0.1230 00136

2646  
19/3/20



उदी - 1 क - ग्रामवासी प्रेमचन्द्र सिंह





ग्राम क्रमांक : 39020500457 ग्राम का नाम : निजामपुर मझिगढी

भाग - 1

खाता खतौनी क्रम संख्या

खतदार का नाम

पिता / पति / संरक्षक का नाम

निवास स्थान

भूमिक अधिकार प्रारम्भ होने का फसली वर्ष

खाते के प्रत्येक गाटे की खसरा संख्या

प्रत्येक गाटे का क्षेत्रफल ( हे . )

खतदार द्वारा देय मालगुजारी या लगान वाले अधिकारी का पद

टिप्पणी

1 -----2-----3-----4-----5-----6-----7-12-----13

00313

00305

00317

00365

00388

कुल गाटे : 4 कुल क्षे : 1.3650

कुल गाटे : 1 कुल क्षे : 0.2530

कुल गाटे : 2 कुल क्षे : 2.4930

कुल गाटे : 1 कुल क्षे : 0.5735

कुल गाटे : 1 कुल क्षे : 0.5735

कुल गाटे : 1416फ 89मि. 0.2255

कुल गाटे : 1416फ 162फ 2 कुल क्षे : 0.4380

कुल गाटे : 1413फ 122मि. 0.6635

कुल गाटे : 1413फ 122मि. 0.2560

00179 राम आसरे पुत्र शिवराम नि. सैदापुर, बी.के.टी. लखनऊ

00180 राम कुमार सिंह मुनेश्वर सिंह नि. ग्राम

रामकरन सिंह मुनेश्वर सिंह नि. ग्राम

श्रीमती प्रीती गुप्ता पत्नी राम जी गुप्ता नि. 5/8, सारंगी टोला, जिला बाराबंकी

वैशाली गुप्ता पत्नी श्याम जी गुप्ता नि. 5/8, सारंगी टोला, जिला बाराबंकी

सुमिता गुप्ता पत्नी अरविन्द गुप्ता नि. 313/16 श्री गुरु कृपा जग

नेहा चौरसिया पत्नी कोमल चौरसिया नि. 313/16 श्री गुरु कृपा जग

श्रीमती सरस्वती पत्नी मनोहर लाल नि. निवास, चौक, लखनऊ नि. चौधरी खंडा, मजरा बरौना

00181 राम कृपाल राजाराम 20खुनखुनजीरोडलखनऊ

00182 राम लखन रामलखन नि. मिर्जापुर भित्तरी पो.

श्रुतिमान श्रुतिमान नि. नौगांव जिला फतेहपुर

00183 राम लखन रामलखन नि. नयापुरवा म.ग्राम

श्रीमान श्रीमान नि. मिर्जापुर भित्तरी पो. नौगांव जिला फतेहपुर





प्रमाणित प्रतिलिपि

Handwritten signature

19-3-20

पृष्ठ संख्या : 35 of 61



गफला रस्ता 14195 मधील 14245 मधील - निजामपुर मोडिगवो पंचायत क्षेत्रात - पुरवठा - पुरवठा - पुरवठा

ग्राम क्रमांक : 39020500457 ग्राम का नाव : निजामपुर मोडिगवो

खाता क्रम संख्या : 00211

निवास स्थान : आशीष कुमार श्रीवास्तव  
 भूमिक अधिकार प्रारम्भ होने का फसली वर्ष : 19-3-20

खता क्रम संख्या : 00211

खतदार का नाम : रामसुमिन

पिता / पति / संरक्षक का नाम : राजन कुमार श्रीवास्तव

नगर : प्रेमी - 1

नाम : रामसुमिन

डोरो : डोरो

गुलाब : गुलाब

लखनऊ : लखनऊ

निवास स्थान : नि. ग्राम धौरहरा, तह. धनघटा, जिला सन्तकबीर

भूमिक अधिकार प्रारम्भ होने का फसली वर्ष : 19-3-20

खतदार का नाम : रामसुमिन

पिता / पति / संरक्षक का नाम : राजन कुमार श्रीवास्तव

नगर : प्रेमी - 1

नाम : रामसुमिन

डोरो : डोरो

गुलाब : गुलाब

लखनऊ : लखनऊ

13

7-12

6

5

4

3

2

1

00211

00212

00213

00214

प्रत्येक गाटे का क्षेत्रफल ( हे. )

148 0.0250 0.6000 0.6250 116स 0.2060 18सं. 0.0530 0.0530

कुल गाटे : 2 कुल क्षेत्र : 0.2750

कुल गाटे : 1 कुल क्षेत्र : 0.2060

कुल गाटे : 1 कुल क्षेत्र : 0.0530

कुल गाटे : 1 कुल क्षेत्र : 0.0530

65 0.0820 0.0130 0.1020 0.1020 1.0490 0.0510 0.2530 0.0630 0.1140 0.0650 0.0170 0.0240 0.0170

109 0.0820 0.0130 0.1020 0.1020 1.0490 0.0510 0.2530 0.0630 0.1140 0.0650 0.0170 0.0240 0.0170

193 0.0820 0.0130 0.1020 0.1020 1.0490 0.0510 0.2530 0.0630 0.1140 0.0650 0.0170 0.0240 0.0170

255 0.0820 0.0130 0.1020 0.1020 1.0490 0.0510 0.2530 0.0630 0.1140 0.0650 0.0170 0.0240 0.0170

184 0.0820 0.0130 0.1020 0.1020 1.0490 0.0510 0.2530 0.0630 0.1140 0.0650 0.0170 0.0240 0.0170

34 0.0820 0.0130 0.1020 0.1020 1.0490 0.0510 0.2530 0.0630 0.1140 0.0650 0.0170 0.0240 0.0170

103 0.0820 0.0130 0.1020 0.1020 1.0490 0.0510 0.2530 0.0630 0.1140 0.0650 0.0170 0.0240 0.0170

262 0.0820 0.0130 0.1020 0.1020 1.0490 0.0510 0.2530 0.0630 0.1140 0.0650 0.0170 0.0240 0.0170

264 0.0820 0.0130 0.1020 0.1020 1.0490 0.0510 0.2530 0.0630 0.1140 0.0650 0.0170 0.0240 0.0170

3 0.0820 0.0130 0.1020 0.1020 1.0490 0.0510 0.2530 0.0630 0.1140 0.0650 0.0170 0.0240 0.0170

7 0.0820 0.0130 0.1020 0.1020 1.0490 0.0510 0.2530 0.0630 0.1140 0.0650 0.0170 0.0240 0.0170

11 0.0820 0.0130 0.1020 0.1020 1.0490 0.0510 0.2530 0.0630 0.1140 0.0650 0.0170 0.0240 0.0170

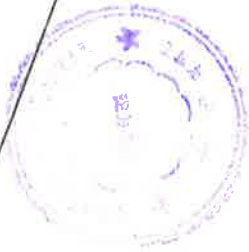

25 0.0820 0.0130 0.1020 0.1020 1.0490 0.0510 0.2530 0.0630 0.1140 0.0650 0.0170 0.0240 0.0170

2646  
19-3-20



19-3-20  
प्रतिनिधि कर्ता  
प्रतिनिधि कर्ता  
प्रतिनिधि कर्ता  
प्रतिनिधि कर्ता  
प्रतिनिधि कर्ता

प्रमाणित प्रतिलिपि  
19-3-20



नकल प्रतीक 10-1419 डाक लि 1424 डाली 200 - नि. जामुंडी ग्राम पंचायत क्षेत्र विकास विभाग - सिद्धार्थनगर (ख.) - (अ) 1970

ग्राम क्रमांक : 39020500457 ग्राम का नाम : पित्तो / मल्ल / संरक्षक का नाम

खतांश  
खतीनी  
क्रम संख्या

खतदार  
द्वारा देव  
मालगुजारी  
या लगान

प्रत्येक गाटे का  
क्षेत्रफल ( हे . )

भौतिक अधिकार  
प्राप्त होने का  
फसली वर्ष

निवास स्थान

राजन कुमार श्रीवास्तव

नाम्न

नाम्न

नाम्न

1 2 3 4 5 6 7-12 13

नि. ग्राम धौरहरा, तह.  
धनघटा, जिला सन्तकबीर

कुल गाटे : कुल क्षेत्र : 0.2750

पू 1360 फ 148 0.0250

पू 1360 फ 192 0.6000

कुल गाटे : कुल क्षेत्र : 0.6250

1368 फ. 116 स 0.2060

कुल गाटे : कुल क्षेत्र : 0.2060

कुल गाटे : कुल क्षेत्र : 0.0530

कुल गाटे : कुल क्षेत्र : 0.0530

65 0.0820

109 0.0130

193 0.1020

255 0.1020

184 1.0490

34 0.0510

103 0.2530

262 0.0630

264 0.1140

3 0.0650

7 0.0170

11 0.0240

25 0.0170

00177

2645

17-3-20


00178

00074

00315



*[Handwritten signature]*



*[Faint vertical text or markings on the right side of the page]*


ग्राम क्रमांक : 39020500457 ग्राम का नाम : निजामपुर मझगावा

भाग : 1

खाता खतौनी क्रम संख्या	खातदार का नाम	पिता / पति / संरक्षक का नाम	निवास स्थान	भूमिक अधिकार प्रारम्भ होने का फसली वर्ष	खाते के प्रत्येक गाटे की खसरा संख्या	प्रत्येक गाटे का क्षेत्रफल ( हे . )	खातदार द्वारा देय मालगुजारी या लगान	पारवर्तन सम्बन्धी आज्ञा वा उसका संरक्षण उनकी संख्या तथा दिनांक सहित और आज्ञा देने वाले अधिकारी का पद	7-12	13
------------------------------	---------------	--------------------------------	-------------	---	--	--	--	---	------	----

40						0.0290				
44						0.0220				
45						0.0470				
48						0.0170				
53						0.0170				
69						0.0730				
77						0.0230				
79						0.0080				
91						0.0220				
93						0.0280				
96						0.0130				
99						0.0790				
101						0.0140				
117						0.0230				
142						0.0080				
146						0.0110				
150 ✓						0.0760				
157 ✓						0.0420				
163						0.0200				
169						0.0110				
173						0.0400				
191						0.0170				
252						0.0190				
274						0.0220				
279						0.0420				
292						0.0530				
298						0.0130				
301						0.0200				
306						0.0370				
213/496						0.0160				






पत्र क्रमांक : 39020500467 प्रान्त का नाम : बिजामपुर मंडिगवदी

भाग - 1

1	2	3	4	5	6	7-12	13
खता खतौनी क्रम संख्या	खातदार का नाम पिता / पति / संरक्षक का नाम	निवास स्थान	भौमिक अधिकार प्रारम्भ होने का फसली वर्ष	खाते के प्रत्येक गाटे की खसरा संख्या	प्रत्येक गाट का क्षेत्रफल ( हे . )	खातदार द्वारा देय मालगुजारी या लगान वाले अधिकारी का पद	टिप्पणा

106					0.0270		
150स					0.0570		
132स					0.0690		
14स					0.0190		
20					0.1020		
28					0.0120		
35					0.0890		
56					0.1620		
92					0.0250		
135					0.0230		
166					0.0290		
188					0.0230		
202					0.0430		
271					0.0720		
275					0.0760		
36					0.2660		
138					0.1900		
84					0.6580		
110					0.9360		
118					0.9230		
120स					0.2530		
123स					0.5880		
183					0.3920		
223					0.3540		
64					0.1710		
112					0.1740		
32					0.0220		
251स					0.0100		
235स					0.0950		
176स					0.3040		





गणसंख्या 1417 साली 1424 साली 1973-74 मधील विधानसभेच्या निवडणुकीच्या निमित्ताने

ग्राम क्रमांक : 39020500457 ग्राम कायदा : निवडणुकीचा कायदा

खाता क्रम संख्या	खातेदार का नाम	पिता / पति / संरक्षक का नाम	निवास स्थान	प्रारम्भ होने का फसली वर्ष	खाते के प्रत्येक गाटे की खसरा संख्या	प्रत्येक गाटे का क्षेत्रफल ( हे. )	खातेदार द्वारा देय मालगुजारी या लगाने वाले अधिकारी का पद	7-12
00244	सुखिवा राम बहादुर फूलचन्द्र	पत्नी रतन नौमिलाल भोला कोरी	नि. ग्राम नि. नयापुरवा म. ग्राम नि. मिर्जापुर भिंदारी जिला फतेहपुर	1399फ.	39	0.5330		13
00245	सूरज श्रीमती रमकाला	कामता पत्नी स्व. कामता	नि. ग्राम नि. ग्राम	कुल गाटे : 1 कुल क्षे : 0.5330	401स	0.1240	15.55	
00246	सूरज पाल	भावानदीन	नि. मिर्जापुर भिंदारी, जिला फतेहपुर	1414फ. 299स.	कुल गाटे : 1 कुल क्षे : 0.1240	0.4900	5.30	
00247	सूरजबीन	सुकरू	नि. मिर्जापुर भिंदारी जिला फतेहपुर	1413फ. 143स.	कुल गाटे : 2 कुल क्षे : 0.7265	0.6120	36.85	
00248	सहदेव जयलाल	लखिमन बाबुलाल भान	नि. भंडहन खेडा म. ग्राम नि. सुरे निधी किलौली जिला रायबरेली नि. सुरे निधी म. किलौली जिला रायबरेली	पू. 1360फ. 282	कुल गाटे : 4 कुल क्षे : 1.4175	0.5130	46.75	
00249	सहदेव	सूरज	नि. मिर्जापुर मंडावा नि. मिर्जापुर मंडावा जिला फतेहपुर	1403फ. 276	कुल गाटे : 1 कुल क्षे : 0.5130	0.7180	14.00	

2645  
19-3-20



जेबी-1 क-ग्रामिक जो लखौली म. ग्रामिक कोटे के अधीन है

प्रमाणित प्रतिलिपि  
19-3-20

19-3-20  
19-3-20



*[Large handwritten mark, possibly a signature or scribble, consisting of two intersecting curved lines.]*

गणेश चैतन्य 1419 डाबरी डे 1424 फमली का- निजामपुर मंडलगावो वंगे बिरफा लख प्रौजातीका र जमा- बरफे

ग्राम क्रमांक : 39020500457 ग्राम का नाम : निजामपुर मंडलगावो

खाता खतौनी क्रम संख्या	खातदार का नाम	पिता / पति / संरक्षक का नाम	निवास स्थान	भाूमिक अधिकार प्रारम्भ होने का फसली वर्ष	खात के प्रत्येक गाटे की खसरा संख्या	प्रत्येक गाटे का क्षेत्रफल ( हे . )	खालदार द्वारा देय मालगुजारी या लगान वाले अधिकारी का पद	7-12	00276
1	2	3	4	5	6	7	8	9	
00270	श्रीमती शशी अरोडा मनोहर लाल रामनरेश	पत्नी ऋषि अरोडा मैकु मैकु	नि. 4 बी.एन. रोड, लखनऊ नि. ग्राम नि. ग्राम	1414फ. 1414फ.	397स. 406स.	0.2950 0.0065			00276
00271	श्रीमती शीला द्विवेदी	पत्नी अनिल द्विवेदी	नि. ग्राम व पोस्ट बरौना	1415फ. कुल गाटे : 2 कुल क्षे :	318स 1 कुल क्षे :	0.1354 0.1354	14.75		00293
00272	श्रीमती प्रिया सिंह	पुत्री के.पी. सिंह 19-3-20	नि. 1/170से.जी. अलीगंज लखनऊ	1413फ. कुल गाटे : 2	228	0.4170	5.15		00262
00273	श्रीमती सुधा द्विवेदी	पत्नी मोहन द्विवेदी	नि. 254, चन्द्रलोक कालीवा अलीगंज, लखनऊ	1414फ. कुल गाटे : 1 कुल क्षे :	438स	0.0545	19.45		00284
00274	श्रीमती सावित्री	पत्नी भगोती प्रसाद	नि. ग्राम	पू. 1360फ. कुल गाटे : 1 कुल क्षे :	73स	0.0250 0.0250	2.50		00282
00275	श्रीमती बीना	पत्नी जयलाल प्रसाद जगदीश प्रसाद	नि. डिफेंस कालोनी मुराद नगर जिला गजियाबाद	1416फ. कुल गाटे : 1 कुल क्षे :	254	0.8260	1.25		00006
00276	श्रीराम	राम दौन	नि. 115सदर राय बरेली	1417फ 1417फ 1416फ. कुल गाटे : 3 कुल क्षे :	90फ 168फ 139	0.3520 0.0857 0.2380 0.6757	18.80		00255
00277	श्रीराम	परमेश्वर	नि. ग्राम	1370फ.	317	0.7070	25.20		00685

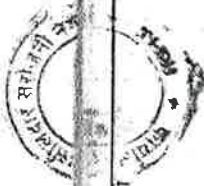
2645  
19-3-20



प्रमाणित प्रतिलिपि  
19-3-20







ग्राम क्रमांक : 39020500457 ग्राम का नाम : निजामपुर मझिमवाँ

भाग : 1

खाता खतौनी क्रम संख्या	खातदार का नाम	पिता / पति / संबंधक का नाम	निवास स्थान	भौमिक अधिकार प्रारम्भ होने का फसली वर्ष	खात के प्रत्येक गाढ़े की खसरा संख्या	प्रत्येक गाढ़े का क्षेत्रफल ( है. )	खातदार द्वारा देय मालगुजारी या लगान	परिवर्तन सम्बन्धी आता या उसका संख्या उनकी संख्या तथा दिनांक सहित और आता देने वाले अधिकारी का पद	दिनांक
------------------------------	---------------	-------------------------------	-------------	---	--	--	--	--	--------

7-12 13

1413फ.	18सं	0.2000	
1417फ.	211सं	0.4165	
1416फ.	15 सं	0.1520	
1414फ.	73 सं	0.1110	
1416फ.	147 सं	0.0105	
1416फ.	175 सं	0.2060	
1416फ.	158सं	0.2143	
1413फ.	54सं	0.2760	
1414फ.	104 सं	0.6310	
1416फ.	78सं	0.1388	
1413फ.	81 सं	0.2250	
1413फ.	51सं	0.1297	
1413फ.	111सं	0.1417	
1413फ.	198	0.5460	
1413फ.	192सं.	0.7590	
1417फ.	95	0.2470	
1417फ.	121सं	0.1537	
1418फ.	38	0.2420	
1416फ.	190	0.5220	
1417फ.	161	0.3580	
1416फ.	43सं	0.2335	
कुल गाढ़े : 26 कुल क्षेत्र :		8.4342	

ग्रा० पत्र प्राप्त दि 15/12/22  
 प्रतिलिपि तैयारी दि 20/12/22  
 प्रतिलिपि जारी करने की दि. 25/12/22  
 प्रतिलिपि शुल्क 350/-  
 शब्दों की संख्या 270



प्रतिलिपि कर्ता.....  
 शुल्क कर्ता.....  
 तिथि.....

335.65

कुल गाढ़े : 26 कुल क्षेत्र : 8.4342  
 प्रमाणित प्रतिलिपि 0.0850  
 कुल क्षेत्र : 0.3385



15.00

नि. बनारी घाली गली,  
 अमीनाबाद, लखनऊ

पुत्र श्याम लाल आजाद

अमीर डेव, उमेश चक्र आजाद

00006

नि. दूनीय ताल, बाँधपर्सिया  
 बिल्डिंग 13 गंगा प्रवाप

पुत्र एम.पी. श्रीवास्तव

अनावली बिल्डिंग विनीत शीवा,

00007