



उद्धरण खतौनी (अप्रमाणित प्रति)

08/Oct/2024 13:25:03

ग्राम क्रमांक : 220947 ग्राम का नाम (परगना) : मुकरंदपुर ए, (मुदाबदर) तहसील : मुदाबदर जपद : मुदाबदर पत्तली नं० : 1428-1433 (01 जुलाई, 2020 से 30 जून, 2026) भाग : 1 (1) खत संख्या : 00098

श्रेणी : 1-क / भूमि जो संवर्णणिय भूमिपरो केअधिकार मे हो।

खतौनी का विवरण	खतौदारी प्रारम्भ होने का विवरण			भूमि का विवरण					खासियत का अंश	
	(2) नाम/पिता-माता-संरक्षक-पुस्तक का नाम / बोर्डि कोड / आगर नं० (अन्तिम चार अंक) अथवा पैर नं० (8-9 स्थान के अंक) / पत्ता / जन्मतिथि (अवश्यक है)	(3) न्यायालय का नाम / कम्प्यूटीकृत वाद संख्या अथवा अदेश संख्या / आदेश का दिनांक / जौत का अपार	(4) वर्ग	(5) गाटा (स्थानिक कोड)	(6) गाटे का कुल सौकर्य(वर्ग)	(7) हिस्से में	(8) सौकर्य में(हे)	(9) खासियत का अंश		
134 1) ए.सी.सी. विहडर मुदाबदर/./. 2) गुरुबतसिंह चढवा/हरभजनसिंह चढवा/455- सिविल लाइन मुदाबदर 3) दूरा परदेन मदनलाल छवडा/ ठाकुरदास छवडा/न्यू खजहलनगर 4) मनोज आहवा/मनोहरलाल आहवा/ शजन इन्करेशिव सिविल लाइन मुदाबदर		1409क	134(2209470134000012)	0.0890	1) 1/4 2) 1/4 3) 1/4 4) 1/4	1) 0.0222 2) 0.0224 3) 0.0222 4) 0.0222	2.38			

कुल गाटे- एक कुल सौकर्य- शून्य टकमाल शून्य अठ नौ शून्य (डेकडेयर) कुल भू-राजस्व - दो टकमाल तीन अठ धामे कुल अंश का अंशफल - शून्य टकमाल शून्य अठ नौ शून्य (डेकडेयर)

सामान्य / परिवर्तन का विवरण	धारित किया गया	दर्ज किया गया

धुपय, एक कपड़े की प्रतिलिपि (मुद्रांक (गाटा) के अतिरिक्त प्रतिलिपि न्यायालय (गाटा) से प्राप्त किया गया संख्या का प्रमाण है।)

Disclaimer: यह खत संवर्णणिय है, उस प्रमाण अथवा है, उस प्रमाण अथवा है, उस प्रमाण अथवा है, उस प्रमाण अथवा है, उस प्रमाण अथवा है।

Always content is for information. The information provided online is updated and no physical visit is required. For Certified copy, apply through e-district

portal/CSCT/Tehsil Computer Centre.

Software Powered By: National Informatics Center, Uttar Pradesh State Unit, Lucknow.



उद्धरण खतौनी (अप्रमाणित प्रति)

08/Oct/2024 13:33:55

ग्राम क्रमांक : 220947 ग्राम का नाम (परामर्श) : मुक्तेशपुर ए. (सुरदाबाद) तहसील : सुरदाबाद जन्मदिन : सुरदाबाद फसली वर्ष : 1428-1433 (01 कुलार्ह, 2020 से 30 अक्टू, 2026) भाग : 1 (1) खाता संख्या : 000998

श्रेणी : 1-क / भूमि जो संकल्पनीय भूमिपरो केअधिकार में हो।

खसरा/ गाटा संख्या	खातेदार का विवरण		खातेदारी प्रारम्भ होने का विवरण		भूमि का विवरण			खातेदार का अंश	
	(2) नाम/पिता-पति-भांजाक-अंशक का नाम / जमीन कोड / आधार नं० (अन्तिम चार अंका) अंशक पैरा नं० (6-9 स्थान के अंका) / पत्ता / जन्मतिथि (अवश्यक हेतु)	(3) न्यायालय का नाम / कम्प्यूटरीकृत शत संख्या अथवा अंदेश संख्या / अंदेश का दिनांक / जीत का आधार	(4) वर्ग	(5) गाटा (पृथीक कोड)	(6) गाटे का कुल क्षेत्रफल(हे०)	(7) हिस्से में	(8) क्षेत्रफल (हे०)	(9) खातेदार द्वारा देया भू-उपजत्व :	
135	1) ए.सी.सी. वि.उत्तं सुरदाबाद/./. 2) सुरजीतसिंह चहदा/हरभजनसिंह चहदा/455-सिविल लॉडन सुरदाबाद 3) दूरा पाटंरू मन्बलाल खडवा/ ठाकुरदास खडवा/न्यू खुशहालनगर 4) मनोज आहजा/मनोरलाल आहजा/ राजन इन्स्टीट्यूट सिविल लाइन सुरदाबाद		1409फ	135(2209470135000012)	0.0650	1) 1/4 2) 2/4 3) 1/4 4) 1/4	1) 0.0164 2) 0.0162 3) 0.0162 4) 0.0162	1.74	

कुल गाटे, एक कुल क्षेत्रफल- अन्य दस्तावेज अन्य क्र. पीच शून्य (रिजटेक) कुल भू-राजस्व - एक दस्तावेज सत चार शतों कुल अंश का क्षेत्रफल - शून्य दस्तावेज शून्य छः पीच शून्य (रिजटेक)

समाप्त / परिवर्तन का विवरण दर्ज किया गया

सूचना इस खाते की प्रतिलिपि (पुस्तक (गाटा) के चार प्रतय/विवरण हेतु-नयागा/नयाकरण जारी) हेतु खाता संख्या पर क्लिक करें.

Disclaimer: एक अंकित मान आभारित है, एक विवरण आधारित है, तमोल अन्वय केन्द्र इसकी प्रतिलिपि प्रतय प्राप्त की जा सकती है।

Above content is for information. The information provided online is updated and no physical visit is required. For Certified copy, apply through e-district

portal/CSC/Tehsil Computer Centre.

Software Powered By National Informatics Centre, Uttar Pradesh State Unit, Lucknow.

उद्घरण खतौनी (अप्रमाणित प्रति)

06/Jan/2025 11:33:01

ग्राम क्रमांक : 220947 ग्राम का नाम (परामर्श) : कुर्नबखुर प. (सुरदाबाद) तहसील : सुरदाबाद जिला : मुदाबाद पत्ता संख्या : 1428-1433 (01 जुलाई, 2020 से 30 जून, 2026) भाग : 1
(1) खाता संख्या : 00062

धेनी : 1-क / धुपि जो संसदगीय धुपिकरी केअधिकार में हो।

खसरा/गाटा संख्या	खातेदार का विवरण		खातेदारी प्रारम्भ होने का विवरण		धुपि का विवरण			खातेदार का अंश	
	(2) नापणित-पति-सहसक का नाम / बाली कोड / अक्षर नं० (अन्तिम चार अंक) अथवा पैम नं० (6-9 स्थान के अंक) / पता / जन्मतिथि (अवशक हो)	(3) न्यायालय का नाम / कम्प्यूटरीज आद संख्या अथवा अदेश संख्या / अदेश का दिनांक / जेत का अक्षर	(4) वर्ष	(5) गाटा (धुपिक कोड)	(6) गाटे का कुल क्षेत्रफल(हे.)	(7) हिस्से में	(8) क्षेत्रफल क्षेत्र(हे.)	(9) खातेदार द्वारा देय भुगतान	
137	1) शशि.सी.विलहारी द्वारा पार्टनर/././ 2) मजबीत सिंह चरडा/शामबनसिंह चरडा/सि.455-सि.सा.मुदाबाद 3) मदन लाल डबडा/ठाकुर / दस छवडा/सि.न्यू खुराजल नगर मुदाबाद 4) मनोोज आहूबा/मनोहर लाल आहूबा/सि.राजम इन्कलेष सि.सा. मुदाबाद		1409क	137(22094701370000012)	0.0400	1) 1/4 2) 2/4 3) 1/4 4) 3/4 1/4 0.0100 0.0100 0.0100	1) 1 2) 0.0100 3) 0.0100 4) 0.0100 0.0100	1.58	

कुल गाटे, एक कुल क्षेत्रफल - कुल दशमलव क्षेत्र का इन्व शब्द (हेक्टेयर) कुल भू-प्राप्त - एक दशमलव क्षेत्र का इन्व शब्द (हेक्टेयर) कुल अंश का क्षेत्रफल - एक दशमलव क्षेत्र का इन्व शब्द (हेक्टेयर)

नामान्तरण / खातेदार की ड्रेनी परिवर्तन का विवरण		खसरा संख्या		दर्ज किया गया		
(10) न्यायालय का नाम / कम्प्यूटरीज आद संख्या अथवा अदेश संख्या / अदेश का दिनांक / न्यायालय का अक्षर	(11) नापणित-पति-सहसक-प्रत्येक का नाम / बाली कोड / अक्षर नं० (अन्तिम चार अंक) अथवा पैम नं०	(12) गाटे का खसरा नंबर /	(13) क्षेत्रफल(हे.)	(14) नापणित-पति-सहसक-प्रत्येक का नाम / बाली कोड / अक्षर नं० (अन्तिम चार अंक) अथवा पैम नं० (6-9 स्थान के अंक) / पता / जन्मतिथि (अवशक हो)	(15) गाटे का खसरा नंबर / धुपिक कोड	(16) क्षेत्रफल(हे.)

नगरा उक्त धेनी की प्रतिकृति (प्राइम कोपी) के बाद कुल/विवरण भुगतान (न्यायालय की) से उद्घरण संख्या पर प्रिंटक की

Disclaimer: यह सूचना केवल सूचना के लिए है, भौतिक दस्तावेज से उद्घरण के लिए यह सूचना की प्रामाणिकता की गारंटी नहीं है।

Above content is for information. The information provided online is updated and no physical visit is required. For Certified copy, apply through e-distRICT portal/CSC:Tehsil Computer Centre.

Software Powered By: National Informatics Center, Uttar Pradesh State Unit, Lucknow.

उद्घरण खतौनी (अप्रमाणित प्रति)

06/Jan/2025 11:33:01

प्रम क्रमांक : 220847 प्रम का नाम (पराम) : सुकरंभुष प, (सुरदाबाद) तहसील : सुरदाबाद जमाद : सुरदाबाद फसती नं : 1428-1433 (01 जुलाई, 2020 से 30 जून, 2026) भाग : 1 (1) खता संख्या : 00062

डिजिटल हस्ताक्षर नाम (पराम) / डिजिटल हस्ताक्षर विवरण	नं० (B-G स्थान के अंक) / पता / जन्मतिथि (अवसरक दिव)	स्थीक कोड

(17) यदि के संदर्भ में विवादाधीन प्रमाण तब ही सम्पुर्णतः संपन्न :

(18) बंधनस्थित-मुक्त होने की स्थिति

(18.1) भूकत होने की स्थिति (संस्था अथवा बैंक का नाम/कोड/बैंक का दिनांक/धरदारि/अभेद संख्या/खतौनी/पिता-पति-संरक्षक) :

(18.2) भूकत-मुक्त होने की स्थिति (संस्था अथवा बैंक का नाम/कोड/बैंक-मुक्त का दिनांक/धरदारि/अभेद संख्या/खतौनी/पिता-पति-संरक्षक) :

(19) अनुरोध :

पूर्व अडेसों का विवरण

कृपया उक्त-पत्रों की प्रतिलिपि (पूर्व/पत्र) के साथ प्रसूत (नियत न्यूनतम/अधिकतम की) सेवा/कार्य संख्या का सिलका करें।

Disclaimer: हमें सर्वे के लिए प्रमाणित है, यह सिद्ध करता है, अर्थात् सर्वेक्षण के लिए हमें एक भौतिक दर्शन की आवश्यकता है।

Above content is for information. The information provided online is updated and no physical visit is required. For Certified copy, apply through e-dispatch

portal/CSC/Tehta Computer Centre.

Software Powered By: National Informatics Centre, Uttar Pradesh State Unit, Lucknow.



उद्घरण खताना (अप्रमाणित प्रत)

08/Oct/2024 13:50:10

ग्राम क्रमांक : 220947	ग्राम का नाम (परामर्श) : सुकरिबसु ए. (सुदासनाद)	तहसील : सुदासनाद	जन्मद : सुदासनाद	समसती वर्ष : 1428-1433 (01 जुलाई, 2020 से 30 जून, 2026)	भाग : 1	(1) खाना संख्या : 00062
(10) न्यायालय का नाम / कंप्यूटरीकृत वाद संख्या अथवा अदेश संख्या / अदेश का दिनांक / नामान्तरण का आधार / डिजिटल हस्ताक्षर नाम (पदनाम) / डिजिटल हस्ताक्षर दिनांक	(11) नाम/पिता-पति-संस्थाक-प्रबंधक का नाम / ब्रांति कोड / आधार नं० (अन्तिम चार अंक) अथवा पैन नं० (6-9 स्थान के अंक) / पता / जन्मतिथि (अवश्यक हेतु)	(12) गाटे का खसरा नम्बर / स्थानिक कोड	(13) शेषपत्र(हे०)	(14) नाम/पिता-पति-संस्थाक-प्रबंधक का नाम / ब्रांति कोड / आधार नं० (अन्तिम चार अंक) अथवा पैन नं० (6-9 स्थान के अंक) / पता / जन्मतिथि (अवश्यक हेतु)	(15) गाटे का खसरा नम्बर / स्थानिक कोड	(16) शेषपत्र(हे०)
(17) प्रति के प्रत्येक में विवरणमि तखत वार की काय्यटरीकृत संख्या :						
(18) संस्था/संस्था-सुरक्ष होने की स्थिति (संस्था अथवा बैंक का नाम/कोड/संस्थाक का दिनांक/धनराशि/अवधि संख्या/खातेदार(पिता-पति-संस्थाक)) :						
(18.2) संस्था-सुरक्ष होने की स्थिति (संस्था अथवा बैंक का नाम/कोड/संस्थाक-सुरक्ष का दिनांक/धनराशि/अवधि संख्या/खातेदार(पिता-पति-संस्थाक)) :						
(19) अवधि :						
पूर्व आदेशों का विवरण						
<p>कृपया ऊपर वाले प्रमाणित (मुद्रित/गाटे) के आधार पर विवरण भरना आवश्यक है। (1) हेतु खसरा संख्या पर स्थानिक कोड</p> <p>Disclaimer: यह सूचना मात्र जानकारी के लिए है, यह विवरण अद्यतन है, वास्तविक जानकारी के लिए हमें भौतिक रूप से यात्रा करनी है।</p> <p>Above content is for information. The information provided online is updated and no physical visit is required. For Certified copy, apply through e-district portal/CSC/Tehsil Computer Centre.</p> <p>Software Powered By: National Informatics Center, Uttar Pradesh State Unit, Lucknow.</p>						



उद्धरण खताना (अप्रमाणित प्रत)

06/Jan/2025 13:47:38

ग्राम क्रमांक : 220947	ग्राम का नाम (परामर्श) : सुर्सेलपुर ए. (सुरादाबाद)	तहसील : सुरदाबाद	ब्लॉक : सुरादाबाद	पसली वर्ष : 1428-1433 (01 जुलाई, 2020 से 30 जून, 2026)	भाग : 1	(1) खता संख्या : 00062
(10) न्यायालय का नाम / कंप्यूटीकृत वाद संख्या अथवा आदेश संख्या / आदेश का दिनांक / नामांतरण का अणार / डिजिटल हस्ताक्षर नाम (पदनाम) / डिजिटल हस्ताक्षर दिनांक	(11) नाम/पिता-पति-संरक्षक-प्रबंधक का नाम / बाति कोड / अपार नं0 (अन्तिम चार अंक) अथवा पैन नं0 (6-9 स्थान के अंक) जन्मतिथि (अवश्यक है0)	(12) गाटे का खसरा नम्बर / सूचीक कोड	(13) शेनकल(डि०)	(14) नाम/पिता-पति-संरक्षक-प्रबंधक का नाम / बाति कोड / अपार नं0 (अन्तिम चार अंक) अथवा पैन नं0 (6-9 स्थान के अंक) / पता / जन्मतिथि (अवश्यक है0)	(15) गाटे का खसरा नम्बर / सूचीक कोड	(16) शेनकल(डि०)

(17) यदि के संख्या से निम्नलिखित राकस वाद की कंप्यूटीकृत संख्या :

(18) संघर्ष/धार्मिक-मुक्त होने की स्थिति

(18.1) मुक्त होने की स्थिति (संख्या अथवा बैंक का नाम/कोड/बैंक का दिनांक/भन्साधि/अवेदन संख्या/बातेदार(पिता-पति-संरक्षक)) :

• (18.2) मुक्त होने की स्थिति (संख्या अथवा बैंक का नाम/कोड/बैंक-मुक्त का दिनांक/भन्साधि/अवेदन संख्या/बातेदार(पिता-पति-संरक्षक)) :

(19) अन्युक्ति :

पूर्व अवेदों का विवरण

कृपया उक्त खताने की प्रतिलिपि (प्रिंटेड/स्कैन) के बाद ग्राहक/विद्यार्थी (एन/एन/एन/एन/एन) देव खसरा संख्या पर निवेदन करें

Disclaimer: उक्त खताने मात्र जानकारी-दाता है, उक्त विवरण अचल है, अद्यतन करण/अद्यतन नै0 देव खसरा की जानकारी प्रति ग्राम की जा सकता है।

Above content is for information. The information provided online is updated and no physical visit is required. For Certified copy, apply through e-district

portal/CSC/Tehsil Computer Centre.

Software Powered By: National Informatics Center, Uttar Pradesh State Unit, Lucknow.





उद्धरण खतौनी (अप्रमाणित प्रति)

08/Jan/2025 12:24:14

ग्राम क्रमांक : 220947 ग्राम का नाम (परानत) : सुकरबुर ए. (सुरदाबाद) जलदाय : सुरदाबाद जलदाय : सुरदाबाद पत्ता संख्या : 00062 भाग : 1

श्रेणी : 1-क / भूमि को संकल्पित भूमिपत्रों के अधिकार में हो।

खातेदार का विवरण		खातेदारी प्रारम्भ होने का विवरण			भूमि का विवरण		खातेदार का अंश		
खसरा/ गाटा संख्या	(2) नाम/पिता-मति-संरक्षक-प्रबंधक का नाम / जाति कोड / आधार नं0 (अंतिम चार अंक) / अक्षांश नं0 (8-9 स्थान के अंक) / पता / जन्मतिथि (अवश्यक हो)	(3) न्यायालय का नाम / कम्प्यूटराइज्ड वाद संख्या अथवा आदेश संख्या / अदेश का दिनांक / जौत का आधार	(4) वर्ग	(5) गाटा (यदि कोई)	(6) गाटा का कुल क्षेत्रफल(हे)	(7) हिस्से में	(8) अंशफल में(हे)	(9) खातेदार द्वारा देय भू-राजस्व :	
140	1) ए0सी.सी. बिल्डर्स द्वारा पाटन/ J. 2) सुरवीर सिंह चडडा/हरभजनसिंह चडडा/नि.455-सि.ला.सुरदाबाद 3) मदन लाल खजवाड़ा/सक र सस खजवाड़ा/नि.न्यू खजवाल नगर सुरदाबाद 4) मनोज अहला/मनोहर लाल आहला/ नि.राजन इनक्लेव सि.ला. सुरदाबाद		1409क	140(2209470140000012)	0.0810	1) 1/4 2) 1/4 3) 1/4 4) 1/4	1) 0.0204 2) 0.0202 3) 0.0202 4) 0.0202	3.16	

कुल गाटे- एक कुल क्षेत्रफल- न्यूनतमस्तव शून्य अठ एक एक शून्य (दोहरेवा) कुल भू-राजस्व - तीन दशमलव एक सः सवे कुल अंश का क्षेत्रफल - न्यूनतमस्तव शून्य अठ एक शून्य (दोहरेवा) दर्ज किया गया

समाप्त/खातेदार की श्रेणी परिवर्तन का विवरण

कृपया इस छबरे की प्रतिलिपि (फोटो/गाटा) के बाद प्राप्त विक्रय/भू-खरीद/समाप्तता की प्रतिलिपि/खसरा संख्या पर विक्रय करें
Disclaimer: इस साइट पर उपलब्ध सभी जानकारी अद्यतन है, लेकिन सुदृष्ट करण की आवश्यकता है। उपरोक्त सभी जानकारी प्रतिलिपि पर आधारित है।
Above content is for information. The information provided online is updated and no physical visit is required. For Certified copy, apply through e-district portal/CSC/Tehsil Computer Centre.
Software Powered By: National Informatics Center, Uttar Pradesh State Unit, Lucknow.





BHULEKH
Uttar Pradesh



Hindi

उद्घरण खतौनी (अप्रमाणित प्रति)

11/Jun/2024 15:27:41

ग्राम क्रमांक : 220947 ग्राम का नाम (परगना) : मुर्कबपुर ए. (मुर्दाबाद) तहसील : मुर्दाबाद जन्पद : मुर्दाबाद फसली वर्ष : 1428-1433 (01 जुलाई, 2020 से 30 जून, 2026) भाग : 1
(1) खाला संख्या : 00062

श्रेणी : 1-क / भूमि जो संकमणीय भूमिपट्टों के अधिकांश में हो।

खसरा/गाटा संख्या	खातेदार का विवरण		खातेदारी प्रारम्भ होने का विवरण		भूमि का विवरण			खातेदार का अंश	
	(2) नाम/पिता-मति-संरक्षक-प्रबंधक का नाम/ जाति कोड / आधार नं0 (अन्तिम चार अंक) अथवा पैन नं0 (8-9 स्थान के अंक) / पता / जन्मतिथि (अवश्यक हैव)	(3) न्यायालय का नाम / कम्प्यूटरीकृत वाद संख्या अथवा आदेश संख्या / आदेश का दिनांक / जोत का आधार	(4) वर्ष	(5) गाटा (पृथीक कोड)	(6) गाटे का कुल क्षेत्रफल(हे०)	(7) हिस्से में	(8) क्षेत्रफल में(हे०)	(9) खातेदार द्वारा देय भू-राजस्व	
141	ए0सी.सी. बिल्डर्स द्वारा पार्टनर / ./. मदन लाल छावड़ा / ठाकुर दास छावड़ा / नि.न्यू.खुशहाल नगर मुर्दाबाद गुरजीत सिंह चडडा / हरप्रजनसिंह चडडा / नि.455-सि.ला.मुर्दाबाद मनोज आहजा / मनोहर लाल आहजा / नि.राजन इन्कलेन सि.ला. मुर्दाबाद		1409फ	141(22094701410000012)	0.0810			0.00	

कुल गाटे- एक कुल क्षेत्रफल- शून्य दशमलव शून्य अंश एक शून्य (हेक्टेयर) कुल भू-राजस्व - शून्य दशमलव शून्य शून्य रुपये

नामान्तरण / परिवर्तन का विवरण

खारिज किया गया

दर्ज किया गया

उद्घरण खतौनी (अप्रमाणित प्रति)

11/Jun/2024 15:27:41

ग्राम क्रमांक : 220947 ग्राम का नाम (परगना) : सुकईपुर च. (सुरदाबाद) तहसील : सुरदाबाद जमपद : सुरदाबाद पत्सती बर्न : 1428-1433 (01 जुलाई, 2020 से 30 जून, 2026) भाग : 1
(1) छाता संख्या : 00062

(10)	(11)	(12)	(13)	(14)	(15)	(16)
न्यायालय का नाम / कंप्यूटरकृत वाद संख्या अथवा आदेश संख्या / आदेश का दिनांक / नामान्तरण का अक्षर / डिजिटल हस्ताक्षर नाम (पदनाम) / डिजिटल हस्ताक्षर दिनांक	नाम/पिता-पति-संरक्षक-प्रबंधक का नाम / जाति कोड / आधार नं0 (अन्तिम चार अंक) अथवा पैन नं0 (6-9 स्थान के अंक) / पता / जन्मतिथि (अवश्यक हेतु)	गाँव का खसरा नम्बर / र्तीयिक कोड	क्षेत्रफल(हे०)	नाम/पिता-पति-संरक्षक-प्रबंधक का नाम / जाति कोड / आधार नं0 (अन्तिम चार अंक) अथवा पैन नं0 (6-9 स्थान के अंक) / पता / जन्मतिथि (अवश्यक हेतु)	गाँव का खसरा नम्बर / र्तीयिक कोड	क्षेत्रफल(हे०)

(17) भूमि के सम्बन्ध में विचाराधीन राजस्व वाद की कंप्यूटरकृत संख्या :

(18) बंधक/बंधक-मुक्त होने की स्थिति

(18.1) बंधक होने की स्थिति (संस्था अथवा बैंक का नाम/कोड/बंधक का दिनांक/धनमाशि/आवेदन संख्या/खालेदार (पिता-पति-संरक्षक)) :

(18.2) बंधक-मुक्त होने की स्थिति (संस्था अथवा बैंक का नाम/कोड/बंधक-मुक्त का दिनांक/धनमाशि/आवेदन संख्या/खालेदार (पिता-पति-संरक्षक)) :

(19) आयुक्ति :

पूर्व आदेशों का विवरण

कृपया उक्त खसरे की प्रस्थिति (गुंबड (गाटा) के वाद प्रस्त/विक्रय/पुनःस्था/नामांतरण बत्ती) हेतु खसरा संख्या पर क्लिक करें।

Disclaimer: उक्त आँकड़े मात्र आवलोकनार्थ हैं, उक्त विवरण अद्यतन है, कसौतील कम्प्यूटर केन्द्र एवम सी.एस.सी.एल.केन्द्र से उद्घरण की प्रमाणित प्रति प्राप्त की जा सकती है।

Above content is for information. The information provided online is updated and no physical visit is required. For Certified copy, apply through e-district.

portal/CSC/Tehsil Computer Centre.

Software Powered By: National Informatics Center, Uttar Pradesh State Unit, Lucknow.





BHULEKH
Uttar Pradesh

Hindi

उद्घरण खतौनी (अप्रमाणित प्रति)

11/Jun/2024 15:30:07

ग्राम क्रमांक : 220947 ग्राम का नाम (परगना) : सुर्जनपुर ए. (सुरदाबाद) तहसील : सुरदाबाद जलपद : सुरदाबाद फसली वर्ष : 1428-1433 (01 जुलाई, 2020 से 30 जून, 2026) भाग : 1
(1) खाला संख्या : 00062

श्रेणी : 1-क / भूमि जो संक्रमणीय भूमिधरो के अधिकार में हो।

खसरा/गाटा संख्या	खतोदार का विवरण		खतोदारी प्रारम्भ होने का विवरण		भूमि का विवरण			खतोदार का अंश		
	(2) नाम/पिता-पति-संबन्ध-प्रबंधक का नाम / जाति कोड / आधार नं0 (अन्तिम चार अंक) अथवा पैन नं0 (6-9 स्थान के अंक) / पता / जन्मतिथि (अवसरक हेतु)	(3) न्यायालय का नाम / कम्प्यूटरीकृत वाद संख्या अथवा आदेश संख्या / आदेश का दिनांक / जौत का आधार	(4) वर्ष	(5) गाटा (यूनिफिक कोड)	(6) गाटे का कुल क्षेत्रफल(हे०)	(7) हिस्से में	(8) क्षेत्रफल में(हे०)	(9) खतोदार द्वारा देय भू-राजस्व		
142	ए0सी.सी.विल्डर्स द्वारा पार्टनर / . / . मदन लाल छावड़ा / ठाकुर दास छावड़ा / नि.न्यू खुशहाल नगर सुरदाबाद गुर्जीत सिंह चडड़ा / हरभजनसिंह चडड़ा / नि.455-सि.ला.सुरदाबाद मनोज आहजा / मनोहर लाल आहजा / नि.राजन इन्कलेव सि.ला. सुरदाबाद		1409फ	142(2209470142000012)	0.0850			0.00		
कुल गाटे- एक	कुल क्षेत्रफल- शून्य दशमलव शून्य अठ पाँच शून्य (हैक्टेयर)	कुल भू-राजस्व- शून्य दशमलव शून्य शून्य रुपये								
नामान्तरण / परिवर्तन का विवरण	खारिज किया गया	दुर्ब किया गया								

उद्धरण खतौनी (अप्रमाणित प्रति)

11/Jun/2024 15:30:07

ग्राम क्रमांक : 220947	ग्राम का नाम (परगना) : मुर्कानपुर ए. (मुदाबाद)	तहसील : मुदाबाद	जनपद : मुदाबाद	फसली वर्ष : 1428-1433 (01 जुलाई, 2020 से 30 जून, 2026)	भाग : 1
(10) न्यायालय का नाम / कम्प्यूटरीकृत वाद संख्या अथवा अदालत संख्या / आदेश का दिनांक / नामान्तरण का आधार / डिजिटल हस्ताक्षर नाम (पदनाम) / डिजिटल हस्ताक्षर दिनांक	(11) नाम/पिता-पति-संरक्षक-प्रबंधक का नाम / जाति कोड / आधार नं0 (अन्तिम चार अंक) अथवा पैन नं0 (6-9 स्थान के अंक) / पता / जन्मतिथि (अवश्यक हैतु)	(12) गाटे का खसरा नम्बर / यूपीक कोड	(13) क्षेत्रफल(हि०)	(14) नाम/पिता-पति-संरक्षक-प्रबंधक का नाम / जाति कोड / आधार नं0 (अन्तिम चार अंक) अथवा पैन नं0 (6-9 स्थान के अंक) / पता / जन्मतिथि (अवश्यक हैतु)	(15) गाटे का खसरा नम्बर / यूपीक कोड
					(16) क्षेत्रफल(हि०)

(17) प्रुमि के सम्बन्ध में विचारणीय राजस्व वाद की कम्प्यूटरीकृत संख्या :

(18) बंधक/बंधक-मुक्त होने की स्थिति

(18.1) बंधक होने की स्थिति (संख्या अथवा बैंक का नाम/कोड/बंधक का दिनांक/धरनाशि/आवेदन संख्या/बातदार(पिता-पति-संरक्षक)) :

(18.2) बंधक-मुक्त होने की स्थिति (संख्या अथवा बैंक का नाम/कोड/बंधक-मुक्त का दिनांक/धरनाशि/आवेदन संख्या/बातदार(पिता-पति-संरक्षक)) :

(19) अन्युक्ति :

पूर्व आदेशों का विवरण

कृपया उक्त खसरे की प्रस्थिति (भूखंड (गाटा) के वाद प्रस्त /विद्वय /N-सबका /नागांतरण बही) हेतु खसरा संख्या पर क्लिक करें

Disclaimer: उक्त ऑफ़िसे प्राप्त असलोकनासर्थ है, उक्त विवरण अद्यतन है, तासील कम्प्यूटरकेन्द्र एवम सी.एस.सी/लोकव्ययी केन्द्र से उद्धरण की प्रमाणित प्रति प्राप्त की जा सकती है।

Above content is for information. The information provided online is updated and no physical visit is required. For Certified copy, apply through e-district portal/CSC/Tehsil Computer Centre.

Software Powered By: National Informatics Center, Uttar Pradesh State Unit, Lucknow.





उद्धरण खतौनी (अप्रमाणित प्रति)

06/Jan/2025 14:06:32

ग्राम क्रमांक : 220947 ग्राम का नाम (परगना) : मुर्तारपुर प. (मुर्तारबाद) तहसील : मुर्तारबाद जनापद : मुर्तारबाद पसली बर्क : 1428-1433 (01 जुलाई, 2020 से 30 जून, 2026) भाग : 1 (1) खाता संख्या : 00062

श्रेणी : 1-क / भूमि जो संकल्पनीय प्रविष्टियों के अधिकार में है।

खसत/ गाटा संख्या	खातेदार का विवरण		खातेदारी प्रारम्भ होने का विवरण				भूमि का विवरण			खातेदार का अंश	
	(2)	(3)	(4)	(5)	(6)	(7)	(8)	(9)	(7)	(8)	(9)
• 143	नाम/पिता-पति-संरक्षक-प्रबंधक का नाम / जाति कोड / अक्षर नं0 (अन्तिम चार अंक) / अक्षर पैर नं0 (8-9 स्थान के अंक) / पता / बन्ततिथि (अवश्यक है0)	न्यायालय का नाम / कम्प्यूटरीकृत वाद संख्या अथवा आदेश संख्या / आदेश का दिनांक / क्षेत्र का अक्षर	वर्ष	गाटा (पदीक कोड)	गाटे का कुल क्षेत्रफल(हे-)	हिस्से में	क्षेत्रफल (हे-)	खातेदार द्वारा देय भू-उपभोग :	1)	1)	2.88
	1) ए0सी.सी. निरुद्धर्स द्वारा पार्सल / . 2) गुरुजीत सिंह चडडा/रामजनसिंह चडडा/नि.455-सि.ला.मुर्तारबाद 3) यदन लाल छबडा/ठाकुर र. दास छबडा/नि.न्यू खुर्दहाल नगर मुर्तारबाद 4) मलनेज अहजा/मनोहर लाल अहजा/ नि.राजन इन्कलेव सि.ला. मुर्तारबाद		1409क	143(2209470143000012)	0.0730	1)	0.0182		1/4	0.0182	
						2)			2)		
						1/4	0.0184		1/4	0.0184	
						3)			3)		
						1/4	0.0182		1/4	0.0182	
						4)			4)		
						1/4	0.0182		1/4	0.0182	
							0.0730			0.0730	

कुल गाटे- एक कुल क्षेत्रफल- शून्य टकासक शून्य सात तीन शून्य (हैकटेयर) कुल भू-उपभोग - दो टकासक अठ अठ सपये कुल अंश का क्षेत्रफल - शून्य टकासक शून्य सात तीन शून्य (हैकटेयर)

नामान्तरण / खातेदार की श्रेणी परिवर्तन का विवरण खारीज किया गया दर्ज किया गया

कृपया उक्त खातों की प्रतिलिपि (पुर्तबंदी/गाटा) के बाद प्राप्त शिफ्टा भू-उपभोग (गट्टी) देना खतरा संभाल पर निलंबित करें।

Disclaimer: उक्त खतौनी यात अनधिकृत रूप से, इस विवरण का प्रयोग है, तब तक कि यह निलंबित/अप्रमाणित रूप से खतौनी की प्रतिलिपि प्रेषण की जा सकती है।

Above content is for information. This information provided online is updated and no physical visit is required. For Certified copy, apply through e-district

portal/CSC/Fehsil Computer Centre.

Software Powered By National Informatics Center, Uttar Pradesh State Unit, Lucknow.



उद्घरण खताना (अप्रमाणित प्रारंभ)

06/Jan/2025 14:06:32

ग्राम क्रमांक : 220947 ग्राम का नाम (परगना) : सुर्सेवपुर ए. (सुरदाबाद) तहसील : सुरदाबाद जिल्ला : सुरदाबाद सक्ती वर्ष : 1428-1433 (01 जुलाई, 2020 से 30 जून, 2026) पान : 1 (1) खताना संख्या : 00062

(10)	(11)	(12)	(13)	(14)	(15)	(16)
न्यायालय का नाम / कम्प्यूटराइज्ड न्याय संख्या / अदालत का नाम / डिजिटल सहायक नाम (पदनाम) / डिजिटल सहायक दिनांक	नाम/पिता-पति-संरक्षक-प्रबंधक का नाम / जाली कोड / आधार नं० (अन्तिम चार अंक) अथवा पैन नं० (6-9 स्थान के अंक) / पता / जन्मतिथि (अवश्यक है)	गाँव का खसरा नम्बर / स्थलीक कोड	शेकपत्र(डि-)	नाम/पिता-पति-संरक्षक-प्रबंधक का नाम / जाली कोड / आधार नं० (अन्तिम चार अंक) अथवा पैन नं० (6-9 स्थान के अंक) / पता / जन्मतिथि (अवश्यक है)	गाँव का खसरा नम्बर / स्थलीक कोड	शेकपत्र(डि-)

(17) प्रति के साक्ष्य में विचार/मान्यता प्राप्त की संशुद्धीकृत संख्या :

(18) संशुद्ध/संशुद्ध-मुक्त होने की स्थिति

(18.1) संशुद्ध होने की स्थिति (संख्या अथवा बैंक का नाम/कोड/बैंक का दिनांक/पत्राधि/अनुदान संख्या/घातेदार/पिता-पति-संरक्षक) :

(18.2) संशुद्ध-मुक्त होने की स्थिति (संख्या अथवा बैंक का नाम/कोड/बैंक-मुक्त का दिनांक/पत्राधि/अनुदान संख्या/घातेदार/पिता-पति-संरक्षक) :

(19) आवृत्ति :

पूर्व आदेशों का निवर्ण

कृपया एक छतरे की प्रतिलिपि (पूर्व/अनुदान) के लिए प्रेषित (विशेष नोट/संख्या/दिनांक/दिनांक) हेतु प्रेषित संख्या पर निवारक करें।
Disclaimer: जब अर्ज करने वाले व्यक्ति/व्यक्ति, इस विषय में अनिश्चित हैं, तब भी कृपया केंद्र पर जाएं, जहाँ पर प्रमाणित प्रति प्राप्त की जा सकती है।

Above content is for information. The information provided online is updated and no physical visit is required. For Certified copy, apply through e-district

portal/CSC/Tehsil Computer Centre.

Software Powered By: National Informatics Center, Uttar Pradesh State Unit, Lucknow.





उद्धरण खतौनी (अप्रमाणित प्रति)

06/Jan/2025 17:16:13

ग्राम क्रमक : 220947 ग्राम का नाम (परगना) : मुर्कानपुर ए. (मुहदाबाद) तहसील : मुहदाबाद जिल्ला : मुहदाबाद पत्तली बर्ष : 1428-1433 (01 जुलाई, 2020 से 30 जून, 2026) भाग : 1 (1) खता संख्या : 00057

श्रेणी : 1-क / भूमि जो संक्रमणीय भूमिधरो के अधिकार में हो।

खसरा/गाटा संख्या	खतौदार का विवरण	खतौदारी प्रारम्भ होने का विवरण			भूमि का विवरण			खतौदार का अंश	
		(2) नाम/पिता-पति-सहायक-प्रायक का नाम / जाति कोड / आधार नं० (अन्तिम चार अंक) अथवा पैन नं० (6-9 स्थान के अंक) / पता / नम्बर्सिद्धि (अवश्यक हों)	(3) न्यायालय का नाम / कम्प्यूटरीकृत वाद संख्या अथवा आदेश संख्या / आदेश का दिनांक / जोत का अन्वय	(4) वर्ष	(5) गाटा (सर्किक कोड)	(6) गाटे का कुल क्षेत्रफल(हे.)	(7) बिस्ते में	(8) क्षेत्रफल में(हे.)	(9) खतौदार द्वारा देय भू-राजस्व :
145	1) इन्द्रजीत सिंह चडडा/हरप्रजनसिंह चडडा/नि.455सिद्धि ताड़न्य मुरा० 2) एमसी0सी0यानशिव एण्ड लैन्ड/./. 3) कचिल/मदनलाल लामडा/नि.न्यू खुमहाल मार 4) डब्लेपोस्ट मुरा०द्वारा साझीदार/./. 5) गलेन्द्र अहलजा/मनोहरलाल अहलजा/ नि.राजन इन्कलेब सिद्धि ताड़न्य मुरा०		1414 ^क	145(2209470145000012)	0.1620	1) 1/5 2) 2/5 3) 1/5 4) 1/5 5) 1/5 1/5	1) 0.0324 2) 0.0324 3) 0.0324 4) 0.0324 5) 0.0324	4.68	
कुल गाटे- एक	कुल क्षेत्रफल- अन्य टाइटल/एक छ. दो अन्य (हेक्टेयर)	कुल भू-राजस्व - चार टाइटल/एक छ. अठ पंधे	कुल अंश का क्षेत्रफल - अन्य टाइटल/एक छ. दो अन्य (हेक्टेयर)					0.1620	
नामन्तार / खतौदार की श्रेणी परिवर्तन का विवरण	कार्य किया गया	कार्य किया गया							

इसका उक्त खतौरी प्रतिलिपि (पुस्तक प्रतिलिपि) के माध्यम से प्रमाणित किया गया है।

Disclaimer: यह अधिकृत सूचना है, कृपया ध्यान दें, इसकी अंतिम अपडेट 15-06-2024 है, इसमें कोई भी त्रुटि या अशुद्धि हो सकती है।

Above content is for information. The information provided online is updated and no physical visit is required. For Certified copy, apply through e-district portal/CSC/Tehsil Computer Centre.

Software Powered By: National Informatics Center, Uttar Pradesh State Unit, Lucknow.



उद्वरण खताना (अप्रमाणत प्रात)

06/Jan/2025 17:16:13

(1) खता संख्या : 00057

भाग : 1

काली वर्ष : 1428-1433 (01 काली, 2020 से 30 जन, 2026)

ग्राम क्रमांक : 220947	ग्राम का नाम (परामत) : सुकलवर प, (सुरदाबाद)	तहसील : सुरदाबाद	कालद : सुरदाबाद	मार्ग संख्या : 1	(1) खता संख्या : 00057
(10) न्यायालय का नाम / कम्प्यूटीकृत वाद संख्या अथवा अदेश संख्या / अदेश का दिनांक / नामानुसंग का आधार / डिजिटल हस्ताक्षर नाम (पदनाम) / डिजिटल हस्ताक्षर दिनांक	(11) नाम/पिता-पति-संरक्षक-प्रबंधक का नाम / बाति कोड / आधार नं (अन्तिम चार अंक) अथवा पैन नं (6-9 स्थान के अंक) / पता / जन्मतिथि (अवश्यक हेतु)	(12) गाटे का उमरा नम्बर / स्थीक कोड	(13) शैलकल(डे-)	(14) नाम/पिता-पति-संरक्षक-प्रबंधक का नाम / बाति कोड / आधार नं (अन्तिम चार अंक) अथवा पैन नं (6-9 स्थान के अंक) / पता / जन्मतिथि (अवश्यक हेतु)	(15) गाटे का उमरा नम्बर / स्थीक कोड
					(16) शैलकल(डे-)

(17) पृथि के हकच से विवाहापिन राकसल वाद की कम्प्यूटीकृत संख्या :

(18) बंधक/बंधक-सुरत होने की स्थिति

(18.1) बंधक होने की स्थिति (संख्या अथवा बैंक का नाम/कोड/बंधक का दिनांक/धनराशि/अवैदत संख्या/वादेदार(पिता-पति-संरक्षक)) :

(18.2) बंधक-सुरत होने की स्थिति (संख्या अथवा बैंक का नाम/कोड/बंधक-सुरत का दिनांक/धनराशि/अवैदत संख्या/वादेदार(पिता-पति-संरक्षक)) :

(19) अनुरक्ति :

पूर्व अदेशों का विलरण

कृपया उक्त उद्वरे की प्रवृत्ति (पुष्टि/गुण) के बाद जल (बिंदु) में वासरा संख्या पर लिखिक की
 Disclaimer: उक्त उद्वरे मात्र आलोचनात्मक है, उक्त विवरण अद्यतन है, तालीन कम्प्यूटर केन्द्र से उद्वरण की उदासि प्रति प्राप्त की जा सकती है।
 Above content is for information. The information provided online is updated and no physical visit is required. For Certified copy, apply through e-district
 portal/CSC/Tehsil Computer Centre.

Software Powered By: National Informatics Center, Uttar Pradesh State Unit, Lucknow.





BHULEKH
Uttar Pradesh

← Hindi

उद्धरण खतौनी (अप्रमाणित प्रति)

08/Jan/2025 12:37:12

ग्राम क्रमांक : 220947 ग्राम का नाम (परगना) : मुल्कीशपुर ए. (सुरादाबाद) तहसील : सुरादाबाद पिनकोड : 1428-1433 (01 नवंबर, 2020 से 30 नवंबर, 2025) भाग : 1 (1) खता संख्या : 00093

श्रेणी : 1-क / भूमि जो संक्रमणीय भूमिधरो के अधिकार में हो।

खतौदार का विवरण		खतौदारी प्रारम्भ होने का विवरण		भूमि का विवरण		खतौदार का अंश		
खसरा/गाटा संख्या	(2) नाम/पिता-पति-संरक्षक-प्रबंधक का नाम / जति बंटेड / अक्षर नं० (अन्तिम चार अंक) अथवा फैन नं० (6-9 स्वाम के अंक) / पता / जन्मतिथि (अवश्यक है।)	(3) न्यायालय का नाम / कम्प्यूटरीकृत खतर संख्या अथवा अदालत संख्या / अदालत का दिनांक / जौत का अंश।	(4) वर्ग	(5) गाटा (एकीकृत कोड)	(6) गाटे का कुल क्षेत्रफल(हे.)	(7) हिस्से में	(8) क्षेत्रफल (मे.हे.)	(9) खतौदार द्वारा देय भू-राजस्व
146	1) इन्दरजीव/हरभजन/नि. 455सिविल लाइन 2) इ.सी.सी. राजन शिप एस्टेट/ 3) कमलामादाहाल/नि. सुखहालनागर 4) कामनाकि शोर/परन सिंह/नि०नयागाँव 5) ए.बी.निशिह चडडा/हरभजनसिंह, चडडा/नि. 455सिविल लाइन 6) दत्तवीर सिंह/भूरसिंह/नि०नयागाँव मुकरंदपुर 7) मोहन कुमार, शिवेशकुमार/इन्द्रा सिंह/नि०गाम 8) भद्रीश्वरसिंह/परन सिंह/नि०नयागाँव 9) गदननाल छावडा/ठ.कुरदास छावडा/नि. सुखहाल नगर 10) मनोज अहवाल/मनोहररत्न/नि०राजत		1376क	146(2209470146000012)	0.1940	1) 1/18 2) 1/18 3) 1/18 4) 1/18 5) 1/18 6) 1/18 7) 1/18 8) 1/18	1) 0.0107 2) 0.0107 3) 0.0107 4) 0.0107 5) 0.0107 6) 0.0107 7) 0.0107 8) 0.0107	10.50

कृपया इस खतौनी की प्रतिलिपि (युएड/गैट) के बाद प्रेषित निकास (भू-राजस्व/प्रमाणित कॉपी) देते समय संज्ञक पर नज़र रखें।

Disclaimer: इस ऑनलाइन प्रणाली के माध्यम से उपलब्ध की गई जानकारी केवल सूचना के लिए है। इस प्रणाली के माध्यम से उपलब्ध की गई जानकारी केवल सूचना के लिए है।

Above content is for information. The information provided online is updated and no physical visit is required. For Certified copy, apply through e-district portal/CSC/Tehsil Computer Centre.

Software Powered By: National Informatics Center, Uttar Pradesh State Unit, Lucknow.

उद्घरण खताना (अप्रमाणित प्रत)

08/Jan/2025 12:37:12

प्रश्न क्रमांक : 220947	ग्राम का नाम (परगना) : सुकईका ए. (सुरादाबाद)	तहसील : सुरादाबाद	जिला : सुरादाबाद	पसली वर्ष : 1428-1433 (01 जुलाई, 2020 से 30 जून, 2026)	भाग : 1	(1) खत संख्या : 00093
इनकोच 11) गब्रेड/मोहरलाव/नि राजन इनकोच सुरा0 12) लखरसिंह/सुरसिंह/नि0नयागोब सुकईकापुर 13) लेन्डेपल्लमेन्ट गुरा पर्टम्/./. 14) विवेन्द्रसिंह/पुन सिंह/नि0नयागोब 15) शबरसिंह, चन्द्रबालसिंह/गुरारिलाव/ नि0ग्राम 16) श्रीमतीरमणी/पुत्री स्व0पुनसिंह/ नि0नयागोब 17) श्रीमती लक्ष्मी देवी/पुत्री स्व0 मूसिंह/ नि0नयागोब सुकईकापुर 18) सदासिंह/पुन सिंह/नि0नयागोब					1/18 9) 1/18 10) 1/18 11) 1/18 12) 1/18 13) 1/18 14) 1/18 15) 1/18 16) 1/18 17) 1/18 18) 1/18	0.0107 9) 0.0107 10) 0.0107 11) 0.0107 12) 0.0107 13) 0.0107 14) 0.0107 15) 0.0107 16) 0.0107 17) 0.0114 18) 0.0114
कुल गटे. एक	कुल क्षेत्रफल- ग्राम टायमल एक नौ चार शतक (हेक्टेयर)	कुल भू-राजस्व - एक शतक टायमल एक नौ चार शतक (हेक्टेयर)	कुल भू-राजस्व - एक शतक टायमल एक नौ चार शतक (हेक्टेयर)	कुल अक्ष का क्षेत्रफल - ग्राम टायमल एक नौ चार शतक (हेक्टेयर)		0.1940
नयासुरण / खातेदार की ज़ेमी परिवर्तन का विवरण		खारिल किया गया		दर्ज किया गया		

सुमा जत खतरे की प्रतिसि (एकद गदर) के बरत प्रस/सिक्क/अ-सकक/खतिलण गति) हेतु शकत संरज पर सिलिक करे

Disclaimer: उक्त अक्षरे धर अकसिक-युग है, उक्त सिक्क अकस है, अकसि कम्प्युटर नेन्नु एगम री.अ. री/सिक्क-युगि नेन्नु से उरण की प्रमाणित प्रति ग्राम की जा सकती है।

Above content is for information. The information provided online is updated and no physical visit is required. For Certified copy, apply through e-district portal/CSC/Tehsil Computer Centre.

Software Powered By: National Informatics Center, Uttar Pradesh State Unit, Lucknow.



उद्धरण खताना (अप्रमाणित प्रात)

08/Jan/2025 12:37:12

ग्राम क्रमांक : 220947	ग्राम का नाम (परगना) : मुकरंदपुर ए, (सुरदाबाद)	तहसील : सुरदाबाद	जनपद : सुरदाबाद	फक्की बर्ब : 1428-1433 (01 जुलाई, 2020 से 30 दून, 2026)	भाग : 1	(1) छाता संख्या : 000993
(10) न्यायालय बर नाम / कंप्यूटरीकृत वट्ट संख्या अथवा अडेया संख्या / अडेया का दिनांक / समान्तरण का आधार / डिजिटल हस्ताक्षर नाम (पदनाम) / डिजिटल हस्ताक्षर दिनांक	(11) नाम/पिता-पति-संरक्षक-प्रबंधक का नाम / जति कोड / आधार नं0 (अन्तिम चार अंक) अथवा पैन नं0 (6-9 स्थान के अंक) / पता / जन्मतिथि (असंस्क हेरु)	(12) गाटे का खसरा नम्बर / वृत्तिक कोड	(13) शेनकल(हेरु)	(14) नाम/पिता-पति-संरक्षक-प्रबंधक का नाम / जति कोड / आधार नं0 (अन्तिम चार अंक) अथवा पैन नं0 (6-9 स्थान के अंक) / पता / जन्मतिथि (असंस्क हेरु)	(15) गाटे का खसरा नम्बर / वृत्तिक कोड	(16) शेनकल(हेरु)

(17) प्रति के सम्बन्ध में विचारणीय एगन्स बरु की कंप्यूटरीकृत संख्या :

(18) बंधक/बंधक-मुक्त होने की स्थिति

(18.1) बंधक होने की स्थिति (संस्था अथवा बैंक का नाम/कोड/बंधक का दिनांक/धनपत्रि/अवेदन संख्या/छातोदार(पिता-पति-संरक्षक)) :

(18.2) बंधक-मुक्त होने की स्थिति (संस्था अथवा बैंक का नाम/कोड/बंधक-मुक्त का दिनांक/धनपत्रि/अवेदन संख्या/छातोदार(पिता-पति-संरक्षक)) :

(19) अन्युक्ति :

पूर्व आदेशों का विवरण

कृपया उक्त हस्तरे की प्रतिलिपि (मुद्रांक (प्रात) के बरु प्राप्त विवरण (पू-नम्बरा) सम्मोचन करी) हेरु वास्ता संख्या पर लिखक को

Disclaimer: उक्त जीएडि मात्र आलोचनायुक्त है, उक्त विवरण अद्यतन है, तहसील कार्यालय से नु एडम की मा.सी(वेबसाई) हेरु से उद्धरण की प्रमाणित प्रति प्राप्त की जा सकती है।

Above content is for information. The information provided online is updated and no physical visit is required. For Certified copy, apply through e-district

portal/CSC/Tehsil Computer Centre.

Software Powered By: National Informatics Center, Uttar Pradesh State Unit, Lucknow.



प्रेषक,

नगर आयुक्त
नगर निगम, मुरादाबाद।

सेवा में,

प्रमुख सचिव,
उत्तर प्रदेश शासन,
नगर विकास विभाग
सचिवालय, लखनऊ।

पत्रांक

/सम्पत्ति/न0नि0मु0/2013-14

दिनांक .01.2014

विषय :

नगर निगम, मुरादाबाद में निहित राज्य सरकार की भूमि का विनिमय निजी भूमि से करने के सम्बन्ध में।

महोदय,

नगर निगम, मुरादाबाद में निहित राज्य सरकार की भूमि ग्राम मुकरंबपुर एहतमाली तहसील व जिला मुरादाबाद गाटा संख्या-190ज एकबई 0.036 है0 व 192ज एकबई 0.040 है0 कुल दो किते एकबई 0.076 काँ मै0 ए0सी0सी0 बिल्डर्स द्वारा पार्टनर श्री मनोज आहूजा द्वारा न्यायालय उपजिलाधिकारी मुरादाबाद में वाद संख्या-9 सन् 2013-14 के अन्तर्गत उ0प्र0 जमींदारी विनाश एवं भूमि व्यवस्था अधिनियम 1950 की धारा-161 के अन्तर्गत अपनी निजी भूमि ग्राम मुकरंबपुर एहतमाली तहसील व जिला मुरादाबाद गाटा संख्या-134/0.089 में से 0.015, 136/0.085 में से 0.015, 138/0.049 में से 0.015, 138/0.077 में से 0.004, 139/0.073 में से 0.015, 140/0.081 में से 0.012 कुल 0.076 है0 भूमि से विनिमय करने का अनुरोध किया है उपजिलाधिकारी (सदर), मुरादाबाद ने पत्र संख्या-1101/रीडर/2013 दिनांक 02.09.2013 के माध्यम से विनिमय किये जाने के सम्बन्ध में यह प्रमाण पत्र उपलब्ध कराने का अनुरोध किया है कि नगर निगम, मुरादाबाद को विनिमय किये जाने में कोई आपत्ति है या नहीं।

उ0प्र0 नगर निगम अधिनियम 1959 की धारा-128 के अनुसार सरकार द्वारा निगम को हस्तान्तरित की गयी कोई भी सम्पत्ति राज्य की पूर्व स्वीकृति के बिना हस्तान्तरित नहीं की जायेगी। उक्त प्रस्तावित विनिमय किये जाने से विभाग को कोई क्षति नहीं होगी। विनिमय की गई भूमि का उपयोग सार्वजनिक हित में नाला निर्माण आदि के प्रयोग में किया जा सकेगा।

नगर निगम कार्यकारिणी समिति को बैठक दिनांक 24.12.2013 के एजेण्डा दिन्नु सं0-05 द्वारा उक्त प्रस्तावित विनिमय के लिये नियमानुसार कार्यवाही करने हेतु निर्देशित किया गया है।

अतः अनुरोध है कि उक्त प्रस्तावित विनिमय करने की स्वीकृति प्रदान करने का कष्ट करें।

संलग्नक : मानचित्र।

भवदीय

(सुरेश कुमार सिंह)

नगर आयुक्त,

नगर निगम, मुरादाबाद।

प्रतिलिपि :-

1. जिलाधिकारी महोदय की सेवा में अवलोकनार्थ।
2. उपजिलाधिकारी (सदर), मुरादाबाद को उनके पत्र संख्या-1101/रीडर/2013 के सन्दर्भ में सूचनार्थ एवं आवश्यक कार्यवाही हेतु प्रेषित।

नगर आयुक्त,

नगर निगम, मुरादाबाद।

न्यायालय उप जिलाधिकारी सदर मुरादाबाद

कंप्यूटरकृत वाद संख्या:- T20131354015297

वाद संख्या- 09/2013

ग्राम- मुकरंबपुर

ए०सी०सी० बिल्डर्स द्वारा पार्टनर मनोज आहूजा पुत्र मनोहर लाल आहूजा निवासी राजन इनक्लेव सिविल लाइन्स मुरादाबाद।

बनाम

नगर निगम मुरादाबाद द्वारा श्रीमान नगर आयुक्त नगर निगम मुरादाबाद।

निर्णय

उपरोक्त वाद की कार्यवाही आवेदक श्री ए०सी०सी० बिल्डर्स द्वारा पार्टनर मनोज आहूजा पुत्र मनोहर लाल आहूजा निवासी राजन इनक्लेव सिविल लाइन्स मुरादाबाद द्वारा नगर निगम मुरादाबाद द्वारा श्रीमान नगर आयुक्त नगर निगम मुरादाबाद को दिपक्षी स्थापित करते हुये प्रार्थना पत्र दिनांक 28.06.2013 प्रस्तुत कर धारा-181 ज०वि०अधि० के अन्तर्गत कार्यवाही योजित की गयी। प्रार्थना पत्र पर तहसीलदार सदर मुरादाबाद से जॉच कराकर आख्या प्राप्त की गयी तहसीलदार सदर द्वारा जॉच कराकर अपनी विस्तृत आख्या संलग्न प्रपत्रों सहित दिनांक 28.08.2013 प्रस्तुत कर अवगत कराया है कि राजस्व ग्राम मुकरंबपुर ए० की गाटा सं०-190ज से०-0.036 हे० व 192ज से०-0.040 हे० राजस्व अभिलेखों में बंजर भूमि दर्ज है, इस भूमि के आस-पास की भूमि ए०सी०सी० बिल्डर्स की भूमि है। ए०सी०सी० बिल्डर्स गाटा सं०-190ज व 192ज की बंजर भूमि को अपनी गाटा सं०- 136,139,140,134 व 135 की भूमि से विनिमय करना चाहते हैं।

विनिमय में ए०सी०सी० बिल्डर्स को दी जाने वाली भूमि की मालियत निम्नवत है-

क्रमांक सं०	खातेदार का नाम	गाटा सं०	क्षेत्रफल	किस्म जमीन	परता रेट(प्रति एकड़ रू० में)	परता रेट के अनुसार मालियत
939	बंजर	190ज	0.036हे०	दूमट दायम	8.37	0.75
		192ज	0.040हे०	दूमट दायम आदी	9.88	0.99
			0.078 हे०			1.74 रू०

(2)

विनिमय में ए0सी0सी0 बिल्डर्स द्वारा दी जाने वाली भूमि की मालियत निम्नवत है-

खाता सं०	खातेदार का नाम	गाटा सं०	क्षेत्रफल	दिया जाने वाला क्षेत्र	किस्म जमीन	परता रेट(प्रति एकड़ रू० में)	परता रेट के अनुसार मालियत
67	ए0सी0सी0 बिल्डर्स	134	0.089	0.015	दूमट दायम आवी	9.88	0.36
		135	0.065	0.015	दूमट दायम आवी	9.88	0.36
69	ए0सी0सी0 बिल्डर्स	136	0.049	0.015	दूमट दायम आवी	9.88	0.36
		138	0.077	0.004	दूमट दायम आवी	9.88	0.09
		139	0.073	0.015	दूमट दायम आवी	9.88	0.36
		140	0.081	0.012	दूमट दायम आवी	9.88	0.29
				0.076 हे०			1.82 रू०

उपरोक्त तालिकाओं के अनुसार विनिमय हेतु प्रस्तावित भूमियों की पर्ता रेट के अनुसार मालियत में 10 प्रतिशत से कम का अन्तर है। अतः विनिमय किया जा सकता है। गाटा सं०-190 व 192 की भूमि सार्वजनिक उपयोग की भूमि नहीं है। विनिमय में दी जाने वाली भूमि के सम्बन्ध में कोई वाद किसी न्यायालय में विचाराधीन होना संज्ञानित नहीं हुआ है। राजस्व ग्राम मुकेशपुर ए० नगर निगम की सीमा के अन्तर्गत आता है। अतः नगर निगम से अनापत्ति प्रमाण पत्र लिया जाना उचित होगा। विनिमय हेतु प्रस्तावित भूमियों का नजरी नक्शा संलग्न है। अतः उपरोक्त भूमि को परस्पर विनिमय किये जाने हेतु तहसीलदार सदर द्वारा संस्तुति सहित आख्या प्रस्तुत की गयी है।

वाद दर्ज रजिस्टर कर नगर आयुक्त नगर निगम मुरादाबाद से विनिमय हेतु आख्या प्राप्त की गयी। नगर आयुक्त नगर निगम मुरादाबाद ने अपने पत्र संख्या 534/पी०ए-2/मु.अ.नि./न०नि०मु०/2014 दिनांक 13.03.2014 प्रस्तुत कर कथन किया कि माननीय नगर निगम सदन द्वारा अपनी बैठक दिनांक 22.02.2014 में उपरोक्त भूमि

3

(3)

के बदले नगर निगम की भूमि को परिवर्तन करने की सहमति प्रदान की गयी है। उपरोक्त के परिप्रेक्ष्य में ए०सी०सी० बिल्डर्स की उक्त ली गयी भूमि के बदले नगर निगम की भूमि गाटा सं०-190ज क्षेत्र-0.038 हे० व 192ज क्षेत्र-0.040 हे० कुल 2 किता कुल रकबई 0.078 हे० स्थित ग्राम मुकर्रबपुर ए० तहसील वजिला मुरादाबाद ए०सी०सी० बिल्डर्स को किये जाने में कोई अनापत्ति नहीं है।

मेरे द्वारा पत्रावली पर उपलब्ध तहसीलदार सदर की आख्या के साथ प्रस्तुत संलग्न प्रपत्रों का अवलोकन किया गया। अवलोकन से स्पष्ट है कि विनिमय की जाने वाली भूमि सार्वजनिक उपयोग की भूमि नहीं है। विनिमय की जाने वाली भूमि के सम्बन्ध में कोई वाद किसी न्यायालय में विचाराधीन होना संज्ञानित नहीं है। विनिमय हेतु प्रस्तावित भूमियों की मालियत में परता रेट के अनुसार 10 प्रतिशत से कम का अन्तर है तथा नगर आयुक्त नगर निगम मुरादाबाद द्वारा अनापत्ति प्रस्तुत की गयी है तथा दोनों पक्ष विनिमय हेतु सहमत हैं। अतः आवेदक द्वारा प्रस्तुत प्रार्थना पत्र धारा 161 ज०वि०अधि० के अन्तर्गत आने वाले प्राविधानों की पूर्ति करता है। विनिमय स्वीकार किया जाना उचित प्रतीत होता है।

आदेश


अतः तहसीलदार सदर की आख्या दिनांक 28.08.2013 के आधार पर आवेदक श्री ए०सी०सी० बिल्डर्स द्वारा पार्टनर मनोज आहूजा पुत्र मनोहर लाल आहूजा निवासी राजन इनक्लेव सिविल लाइन्स मुरादाबाद की भूमि ग्राम मुकर्रबपुर ए० स्थित भूमि गाटा सं०-134 क्षेत्र-0.089 हे० में से 0.015 हे०, 135/0.085 हे० में से 0.015 हे०, 136/0.049 हे० में से 0.015 हे०, 138/0.077 हे० में से 0.04 हे०, 139/0.073 हे० में से 0.015 हे० तथा गाटा सं०-140 क्षेत्र-0.081 में से 0.012 हे० को नगर निगम की भूमि गाटा सं०-190ज क्षेत्र-0.038 हे० तथा गाटा सं०-192ज क्षेत्र-0.049 हे० से पारस्परिक विनिमय मय नकशा नजरी स्वीकार किया जाता है। तदनुसार राजस्व अभिलेखों में नियमानुसार संशोधन/अमलदरामद किया जाये। आदेश की दो प्रमाणित प्रतियाँ तहसीलदार सदर को इस निर्देश के साथ भेजी जाये कि उक्त आदेशानुसार अमलदरामद




(4)

राजस्व अभिलेखों में दर्ज करने के उपरान्त अनुपालन आख्या सहित एक प्रति इस न्यायालय को उपलब्ध करायें। बाद आवश्यक कार्यवाही पत्रावली दाखिल दफ्तर हो।

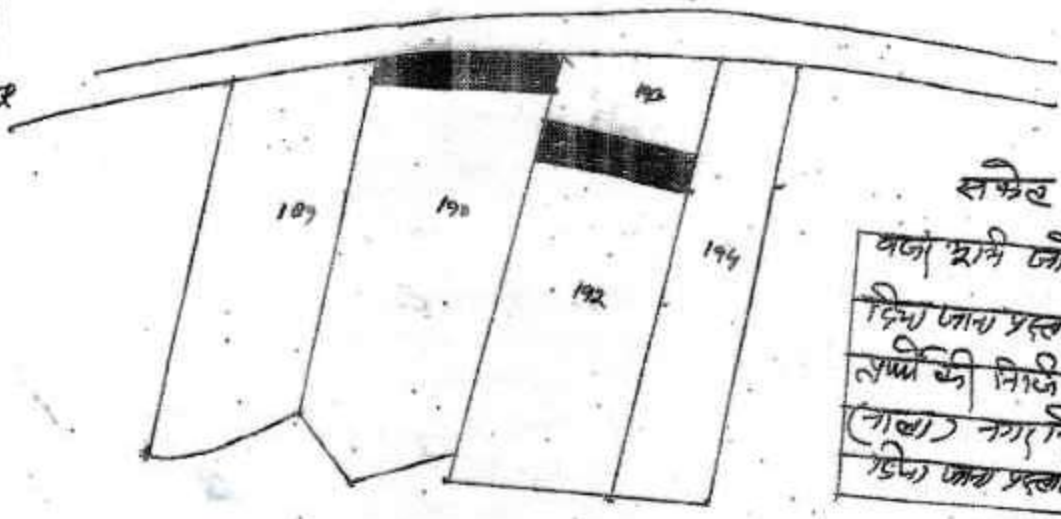
दिनांक-27-5-2014


(शैलेन्द्र कुमार सिंह)
उप जिलाधिकारी
सदर मुसादाबाद

उपरोक्त निर्णयादेश आज दिनांक 27/5/14 को मेरे द्वारा हस्ताक्षरित एवं दिनांकित होकर खुले न्यायालय में उद्घोषित।

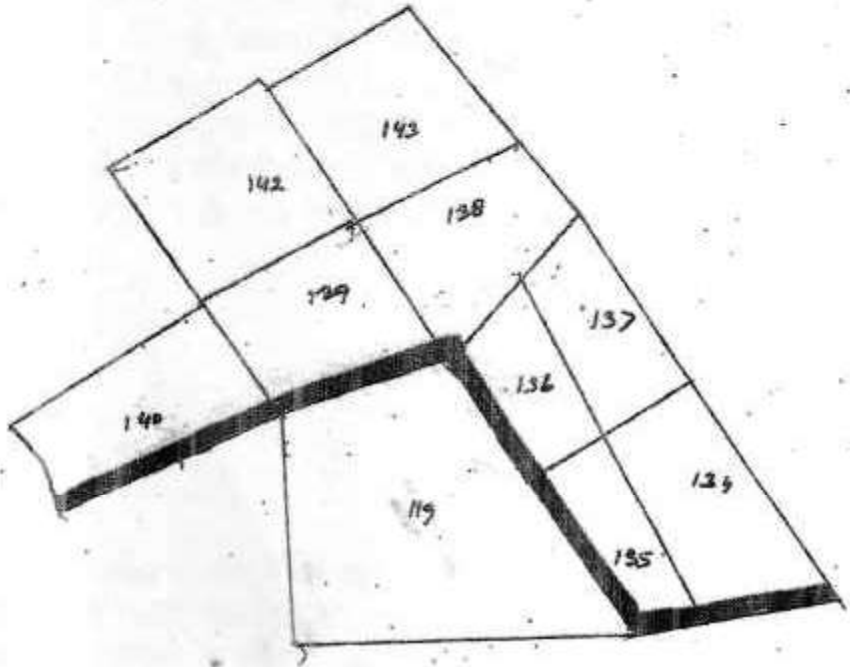

(शैलेन्द्र कुमार सिंह)
उप जिलाधिकारी
सदर मुसादाबाद

... १९१२ ... १९१२ ...
 ... १९१२ ... १९१२ ...



सफेद तालिका

वर्ग श्रेणी जो प्रमाणित है	■
दिनांक प्रमाणित है	■
सर्वे की मालिक श्रेणी जो	■
(नया) नगर निर्माण	■
दिनांक प्रमाणित है	■



27108113