

<p>1) आदेश का निरस्तीकरण : व आदेश परवाना अमलदरामद च0अ0न्या0 मथुरा वाद संख्या 04/2021 ता फै 28.01.2021 अन्तर्गत नियम-109 अखिल अग्रवाल बनाम सरकार ग्राम राजपुर वांगर तह0 व जिला मथुरा में आदेश हुआ कि ग्राम राजपुर वांगर तहसील व जिला मथुरा में च0अ0 मथुरा के न्यायालय द्वारा पारित आदेश वाद संख्या 40 ता फै 28.01.2021 अन्तर्गत धारा-9ए जोत चक0अधि0 के अनुपालन में वर्तमान खतौनी सन फसली 1426-1431 के खाता सं0 182 के नवीन गाटा 164क रकबा 0.085 मे से रकबा 0.069 निरस्त कर माइनर के वर्तमान खतौनी खाता सं0 218 में नवीन नम्बर 164क रकबा 0.069 अंकित हो चकबन्दी अधिकारी न्यायालय के वाद सं0 75/11-12 धारा-9ए में पारित पूर्व आदेश दिनांक 03.11.2011 निरस्त किया जा चुका है ह च अ 09.02.2021 ह र का 09.02.2021 (डिजिटल हस्ताक्षर : RAMESH CHANDRA / 14-11-2025)</p>	
<p>(17) भूमि के सम्बन्ध में विचाराधीन राजस्व वाद/वादों की कम्प्यूटरीकृत संख्या :</p>	
<p>(18) बंधक/बंधक-मुक्त होने की स्थिति</p>	
<p>(18.1) बंधक होने की स्थिति (संस्था अथवा बैंक का नाम/कोड/बंधक का दिनांक/धनराशि/आवेदन संख्या/खातेदार(पिता-पति-संरक्षक)) :</p>	
<p>(18.2) बंधक-मुक्त होने की स्थिति (संस्था अथवा बैंक का नाम/कोड/बंधक-मुक्त का दिनांक/धनराशि/आवेदन संख्या/खातेदार(पिता-पति-संरक्षक)) :</p>	
<p>(19) अभ्युक्ति :</p>	
<p>पूर्व आदेशों का विवरण</p>	
<p>Data Digitally Signed by: RAMESH CHANDRA (REGISTRAR KANOONGO) दिनांक/समय/स्थान: 31-12-2025 01:16:00 तहसील : सदर यह उद्घरण खतौनी इलेक्ट्रॉनिक डिजीवरी सिस्टम द्वारा तैयार की गयी है तथा डाटा डिजीटल हस्ताक्षर द्वारा हस्ताक्षरित है।</p>	<p>मुद्रित कर्ता : RAMESH CHAND तहसील : सदर मुद्रित दिनांक एवं समय: 31-12-2025 01:16:00 Not Applicable For Online Prints उपरोक्त उद्घरण खतौनी का वेरीफिकेशन https://upbhulekh.gov.in Website पर जाकर अथवा QR Code Scan करके किया जा सकता है।</p>



उद्धरण खतौनी

उद्धरण क्रमांक : 124455202512426

ग्राम क्रमांक : 124455 ग्राम का नाम (परगना) : राजपुर तहसील : सदर जनपद : मथुरा फसली वर्ष : 1426-1431 (01 जुलाई, 2018 से 30 जून, 2024) भाग : I (1) खाता संख्या : 00224


श्रेणी : 6-2 / अकृषिक भूमि - स्थल, सड़कें, रेलवे, भवन और ऐसी दूसरी भूमियां जो अकृषित उपयोगों के काम में लायी जाती हो।

खातेदार का विवरण		खातेदारी प्रारम्भ होने का विवरण		भूमि का विवरण		खातेदार का अंश		
खसरा/गाटा संख्या	(2) नाम/पिता-पति-संरक्षक-प्रबंधक का नाम / जाति कोड / आधार नं० (अन्तिम चार अंक) अथवा पैन नं० (6-9 स्थान के अंक) / पता / जन्मतिथि (अवयस्क हेतु)	(3) न्यायालय का नाम / कम्प्यूटरीकृत वाद संख्या अथवा आदेश संख्या / आदेश का दिनांक / जोत का आधार	(4) वर्ष	(5) गाटा (यूनीक कोड)	(6) गाटे का कुल क्षेत्रफल (हे.)	(7) हिस्से में	(8) क्षेत्रफल में (हे.)	(9) खातेदार द्वारा देय भू-राजस्व
161	1) ओमप्रकाश / बाबू लाल / नि० पचौरीगली धियामण्डी शहर मथुरा 2) हरीदास अग्रवाल / बाबूलाल / नि० पचौरी गली धियामण्डी शहर मथुरा		1403फ	161(1244550161000062)	0.1780			0.00

कुल गाटे- 1 कुल क्षेत्रफल- 0.1780 (हेक्टेयर) कुल भू-राजस्व - 0.00 रुपये कुल अंश का क्षेत्रफल - (0.0000)(हेक्टेयर)

नामान्तरण / परिवर्तन का विवरण		खारिज किया गया		दर्ज किया गया		
(10) न्यायालय का नाम / कम्प्यूटरीकृत वाद संख्या अथवा आदेश संख्या / आदेश का दिनांक / नामान्तरण का आधार / डिजिटल हस्ताक्षर नाम / डिजिटल हस्ताक्षर दिनांक	(11) नाम / पिता-पति-संरक्षक-प्रबंधक का नाम / जाति कोड / आधार नं० (अन्तिम चार अंक) अथवा पैन नं० (6-9 स्थान के अंक) / पता / जन्मतिथि (अवयस्क हेतु)	(12) गाटे का खसरा नम्बर / यूनीक कोड	(13) क्षेत्रफल (हे.)	(14) नाम / पिता-पति-संरक्षक-प्रबंधक का नाम / जाति कोड / आधार नं० (अन्तिम चार अंक) अथवा पैन नं० (6-9 स्थान के अंक) / पता / जन्मतिथि (अवयस्क हेतु)	(15) गाटे का खसरा नम्बर / यूनीक कोड	(16) क्षेत्रफल (हे.)
		161(1244550161000062)			161(1244550161000062)	

(17) भूमि के सम्बन्ध में विचाराधीन राजस्व वाद/वादों की कम्प्यूटरीकृत संख्या :



(18) बंधक/बंधक-मुक्त होने की स्थिति
(18.1) बंधक होने की स्थिति (संस्था अथवा बैंक का नाम/कोड/बंधक का दिनांक/धनराशि/आवेदन संख्या/खातेदार(पिता-पति-संरक्षक)) :
(18.2) बंधक-मुक्त होने की स्थिति (संस्था अथवा बैंक का नाम/कोड/बंधक-मुक्त का दिनांक/धनराशि/आवेदन संख्या/खातेदार(पिता-पति-संरक्षक)) :

(19) अभ्युक्ति :

पूर्व आदेशों का विवरण

Data Digitally Signed by: SATYENDRA SINGH RAGHAV (REVENUE INSPECTOR)

दिनांक/समय/स्थान: 31-12-2025 01:16:19 वहसील : सदर

यह उद्घरण खतौनी इलेक्ट्रॉनिक डिजिटल सिस्टम द्वारा तैयार की गयी है तथा डाटा डिजिटल हस्ताक्षर द्वारा हस्ताक्षरित है।

मुद्रित कर्ता : RAMESH CHAND वहसील : सदर

मुद्रित दिनांक एवं समय: 31-12-2025 01:16:19

Not Applicable For Online Prints उपरोक्त उद्घरण खतौनी का वेरीफिकेशन <https://upbhulekh.gov.in> Website पर जाकर अथवा QR Code Scan करके किया जा सकता है।



उद्धरण खतौनी

उद्धरण क्रमांक : 124455202512427


ग्राम क्रमांक : 124455 ग्राम का नाम (परगना) : राजपुर तहसील : सदर जनपद : मथुरा फसली वर्ष : 1426-1431 (01 जुलाई, 2018 से 30 जून, 2024) भाग : I (1) खाता संख्या : 00224

श्रेणी : 6-2 / अकृषिक भूमि - स्थल, सड़कें, रेलवे, भवन और ऐसी दूसरी भूमियां जो अकृषित उपयोगों के काम में लायी जाती हो।

खातेदार का विवरण		खातेदारी प्रारम्भ होने का विवरण		भूमि का विवरण		खातेदार का अंश		
खसरा/गाटा संख्या	(2) नाम/पिता-पति-संरक्षक-प्रबंधक का नाम / जाति कोड / आधार नं0 (अन्तिम चार अंक) अथवा पैन नं0 (6-9 स्थान के अंक) / पता / जन्मतिथि (अवयस्क हेतु)	(3) न्यायालय का नाम / कम्प्यूटरीकृत वाद संख्या अथवा आदेश संख्या / आदेश का दिनांक / जोत का आधार	(4) वर्ष	(5) गाटा (यूनीक कोड)	(6) गाटे का कुल क्षेत्रफल (हे.)	(7) हिस्से में	(8) क्षेत्रफल में (हे.)	(9) खातेदार द्वारा देय भू-राजस्व
160	1) ओमप्रकाश / बाबू लाल / नि0 पचौरीगली घीयामण्डी शहर मथुरा 2) हरीदास अग्रवाल / बाबूलाल / नि0 पचौरी गली घीयामण्डी शहर मथुरा		1403फ	160(12445501600000062)	0.1380			0.00

कुल गाटे- 1 कुल क्षेत्रफल- 0.1380 (हेक्टेयर) कुल भू-राजस्व - 0.00 रुपये कुल अंश का क्षेत्रफल - (0.0000)(हेक्टेयर)

नामान्तरण / परिवर्तन का विवरण		खारिज किया गया		दर्ज किया गया		
(10) न्यायालय का नाम / कम्प्यूटरीकृत वाद संख्या अथवा आदेश संख्या / आदेश का दिनांक / नामान्तरण का आधार / डिजिटल हस्ताक्षर नाम / डिजिटल हस्ताक्षर दिनांक	(11) नाम / पिता-पति-संरक्षक-प्रबंधक का नाम / जाति कोड / आधार नं0 (अन्तिम चार अंक) अथवा पैन नं0 (6-9 स्थान के अंक) / पता / जन्मतिथि (अवयस्क हेतु)	(12) गाटे का खसरा नम्बर / यूनीक कोड	(13) क्षेत्रफल (हे.)	(14) नाम / पिता-पति-संरक्षक-प्रबंधक का नाम / जाति कोड / आधार नं0 (अन्तिम चार अंक) अथवा पैन नं0 (6-9 स्थान के अंक) / पता / जन्मतिथि (अवयस्क हेतु)	(15) गाटे का खसरा नम्बर / यूनीक कोड	(16) क्षेत्रफल (हे.)
		160(12445501600000062)			160(12445501600000062)	



(17) भूमि के सम्बन्ध में विचाराधीन राजस्व वाद/वादों की कम्प्यूटरीकृत संख्या :

- (18) बंधक/बंधक-मुक्त होने की स्थिति
(18.1) बंधक होने की स्थिति (संस्था अथवा बैंक का नाम/कोड/बंधक का दिनांक/धनराशि/आवेदन संख्या/खातेदार(पिता-पति-संरक्षक)) :
(18.2) बंधक-मुक्त होने की स्थिति (संस्था अथवा बैंक का नाम/कोड/बंधक-मुक्त का दिनांक/धनराशि/आवेदन संख्या/खातेदार(पिता-पति-संरक्षक)) :

(19) अभ्युक्ति :

पूर्व आदेशों का विवरण

Data Digitally Signed by: SATYENDRA SINGH RAGHAV (REVENUE INSPECTOR)

दिनांक/समय/स्थान: 31-12-2025 01:16:32 तहसील : सदर

यह उद्घरण खतौनी इलेक्ट्रॉनिक डिजीटरी सिस्टम द्वारा तैयार की गयी है तथा डाटा डिजीटल हस्ताक्षर द्वारा हस्ताक्षरित है।

मुद्रित कर्ता : RAMESH CHAND तहसील : सदर

मुद्रित दिनांक एवं समय: 31-12-2025 01:16:32

Not Applicable For Online Prints उपरोक्त उद्घरण खतौनी का वेरीफिकेशन <https://upbhulekh.gov.in> Website पर जाकर अथवा QR Code Scan करके किया जा सकता है।



उद्धरण खतौनी

उद्धरण क्रमांक : 124455202512428


ग्राम क्रमांक : 124455 ग्राम का नाम (परगना) : राजपुर तहसील : जनपद : मथुरा फसली वर्ष : 1426-1431 (01 जुलाई, 2018 से 30 जून, 2024) भाग : I (1) खाता संख्या : 00224

श्रेणी : 6-2 / अकृषिक भूमि - स्थल, सड़कें, रेलवे, भवन और ऐसी दूसरी भूमियां जो अकृषित उपयोगों के काम में लायी जाती हो।

खातेदार का विवरण		खातेदारी प्रारम्भ होने का विवरण		भूमि का विवरण		खातेदार का अंश		
खसरा/गाटा संख्या	(2) नाम/पिता-पति-संरक्षक-प्रबंधक का नाम / जाति कोड / आधार नं0 (अन्तिम चार अंक) अथवा पै नं0 (6-9 स्थान के अंक) / पता / जन्मतिथि (अवयस्क हेतु)	(3) न्यायालय का नाम / कम्प्यूटरीकृत वाद संख्या अथवा आदेश संख्या / आदेश का दिनांक / जोत का आधार	(4) वर्ष	(5) गाटा (यूनीक कोड)	(6) गाटे का कुल क्षेत्रफल (हे.)	(7) हिस्से में	(8) क्षेत्रफल में (हे.)	(9) खातेदार द्वारा देय भू-राजस्व
159	1) ओमप्रकाश / बाबू लाल / नि0 पचौरीगली धीयामण्डी शहर मथुरा 2) हरीदास अग्रवाल / बाबूलाल / नि0 पचौरी गली धीयामण्डी शहर मथुरा		1403फ	159(1244550159000062)	0.2100			0.00

कुल गाटे-1 कुल क्षेत्रफल-0.2100 (हेक्टेयर) कुल भू-राजस्व - 0.00 रुपये कुल अंश का क्षेत्रफल - (0.0000)(हेक्टेयर)

नामान्तरण / परिवर्तन का विवरण		खारिज किया गया		दर्ज किया गया		
(10) न्यायालय का नाम / कम्प्यूटरीकृत वाद संख्या अथवा आदेश संख्या / आदेश का दिनांक / नामान्तरण का आधार / डिजिटल हस्ताक्षर नाम / डिजिटल हस्ताक्षर दिनांक	(11) नाम / पिता-पति-संरक्षक-प्रबंधक का नाम / जाति कोड / आधार नं0 (अन्तिम चार अंक) अथवा पै नं0 (6-9 स्थान के अंक) / पता / जन्मतिथि (अवयस्क हेतु)	(12) गाटे का खसरा नम्बर / यूनीक कोड	(13) क्षेत्रफल (हे.)	(14) नाम / पिता-पति-संरक्षक-प्रबंधक का नाम / जाति कोड / आधार नं0 (अन्तिम चार अंक) अथवा पै नं0 (6-9 स्थान के अंक) / पता / जन्मतिथि (अवयस्क हेतु)	(15) गाटे का खसरा नम्बर / यूनीक कोड	(16) क्षेत्रफल (हे.)
		159(1244550159000062)			159(1244550159000062)	



(17) भूमि के सम्बन्ध में विचाराधीन राजस्व वाद/वादों की कम्प्यूटरीकृत संख्या :

- (18) बंधक/बंधक-मुक्त होने की स्थिति
(18.1) बंधक होने की स्थिति (संस्था अथवा बैंक का नाम/कोड/बंधक का दिनांक/धनराशि/आवेदन संख्या/खातेदार(पिता-पति-संरक्षक)) :
(18.2) बंधक-मुक्त होने की स्थिति (संस्था अथवा बैंक का नाम/कोड/बंधक-मुक्त का दिनांक/धनराशि/आवेदन संख्या/खातेदार(पिता-पति-संरक्षक)) :
(19) अभ्युक्ति :

पूर्व आदेशों का विवरण

Data Digitally Signed by: SATYENDRA SINGH RAGHAV (REVENUE INSPECTOR)

दिनांक/समय/स्थान: 31-12-2025 01:16:45 तहसील : सदर

यह उद्घरण खतौनी इलेक्ट्रॉनिक डिजीटल सिस्टम द्वारा तैयार की गयी है तथा डाटा डिजीटल हस्ताक्षर द्वारा हस्ताक्षरित है।

मुद्रित कर्ता : RAMESH CHAND तहसील : सदर

मुद्रित दिनांक एवं समय: 31-12-2025 01:16:45

Not Applicable For Online Prints उपरोक्त उद्घरण खतौनी का वेरीफिकेशन
<https://upbhulekh.gov.in> Website पर जाकर अथवा QR Code Scan करके किया जा सकता है।



उद्धरण खतौनी

उद्धरण क्रमांक : 124455202512429


ग्राम क्रमांक : 124455 ग्राम का नाम (परगना) : राजपुर तहसील : जनपद : मथुरा फसली वर्ष : 1426-1431 (01 जुलाई, 2018 से 30 जून, 2024) भाग : 1 (1) खाता संख्या : 00224

श्रेणी : 6-2 / अकृषिक भूमि - स्थल, सड़कें, रेलवे, भवन और ऐसी दूसरी भूमियां जो अकृषित उपयोगों के काम में लायी जाती हो।

खातेदार का विवरण		खातेदारी प्रारम्भ होने का विवरण		भूमि का विवरण		खातेदार का अंश		
खसरा/गाटा संख्या	(2) नाम/पिता-पति-संरक्षक-प्रबंधक का नाम / जाति कोड / आधार नं0 (अन्तिम चार अंक) अथवा पैन नं0 (6-9 स्थान के अंक) / पता / जन्मतिथि (अवयस्क हेतु)	(3) न्यायालय का नाम / कम्प्यूटरीकृत वाद संख्या अथवा आदेश संख्या / आदेश का दिनांक / जोत का आधार	(4) वर्ष	(5) गाटा (यूनीक कोड)	(6) गाटे का कुल क्षेत्रफल (हे.)	(7) हिस्से में	(8) क्षेत्रफल में (हे.)	(9) खातेदार द्वारा देय भू-राजस्व
157	1) ओमप्रकाश / बाबू लाल / नि0 पचौरीगली धीयामण्डी शहर मथुरा 2) हरीदास अग्रवाल / बाबूलाल / नि0 पचौरी गली धीयामण्डी शहर मथुरा		1403फ	157(1244550157000062)	0.1660			0.00

कुल गाटे- 1 कुल क्षेत्रफल- 0.1660 (हेक्टेयर) कुल भू-राजस्व - 0.00 रुपये कुल अंश का क्षेत्रफल - (0.00000) (हेक्टेयर)

नामान्तरण / परिवर्तन का विवरण		खारिज किया गया		दर्ज किया गया		
(10) न्यायालय का नाम / कम्प्यूटरीकृत वाद संख्या अथवा आदेश संख्या / आदेश का दिनांक / नामान्तरण का आधार / डिजिटल हस्ताक्षर नाम / डिजिटल हस्ताक्षर दिनांक	(11) नाम / पिता-पति-संरक्षक-प्रबंधक का नाम / जाति कोड / आधार नं0 (अन्तिम चार अंक) अथवा पैन नं0 (6-9 स्थान के अंक) / पता / जन्मतिथि (अवयस्क हेतु)	(12) गाटे का खसरा नम्बर / यूनीक कोड	(13) क्षेत्रफल (हे.)	(14) नाम / पिता-पति-संरक्षक-प्रबंधक का नाम / जाति कोड / आधार नं0 (अन्तिम चार अंक) अथवा पैन नं0 (6-9 स्थान के अंक) / पता / जन्मतिथि (अवयस्क हेतु)	(15) गाटे का खसरा नम्बर / यूनीक कोड	(16) क्षेत्रफल (हे.)
		157(1244550157000062)			157(1244550157000062)	



(17) भूमि के सम्बन्ध में विचाराधीन राजस्व वाद/वादों की कम्प्यूटरीकृत संख्या :

(18) बंधक/बंधक-मुक्त होने की स्थिति
(18.1) बंधक होने की स्थिति (संस्था अथवा बैंक का नाम/कोड/बंधक का दिनांक/धनराशि/आवेदन संख्या/खातेदार(पिता-पति-संरक्षक)) :
(18.2) बंधक-मुक्त होने की स्थिति (संस्था अथवा बैंक का नाम/कोड/बंधक-मुक्त का दिनांक/धनराशि/आवेदन संख्या/खातेदार(पिता-पति-संरक्षक)) :

(19) अभ्युक्ति :

पूर्व आदेशों का विवरण

Data Digitally Signed by: SATYENDRA SINGH RAGHAV (REVENUE INSPECTOR)

दिनांक/समय/स्थान: 31-12-2025 01:16:59 तहसील : सबर

यह उद्घरण खतौनी इलेक्ट्रॉनिक डिजिटल सिस्टम द्वारा तैयार की गयी है तथा डाटा डिजिटल हस्ताक्षर द्वारा हस्ताक्षरित है।

मुद्रित कर्ता : RAMESH CHAND तहसील : सबर

मुद्रित दिनांक एवं समय: 31-12-2025 01:16:59

Not Applicable For Online Prints उपरोक्त उद्घरण खतौनी का वेरीफिकेशन <https://upbhulekh.gov.in> Website पर जाकर अथवा QR Code Scan करके किया जा सकता है।



उद्धरण खतौनी

उद्धरण क्रमांक : 124455202512430


ग्राम क्रमांक : 124455 ग्राम का नाम (परगना) : राजपुर तहसील : सदर जनपद : मथुरा फसली वर्ष : 1426-1431 (01 जुलाई, 2018 से 30 जून, 2024) भाग : 1 (1) खाता संख्या : 00182

श्रेणी : 1-क / भूमि जो संक्रमणीय भूमिधरो के अधिकार में हो।

खातेदार का विवरण		खातेदारी प्रारम्भ होने का विवरण		भूमि का विवरण		खातेदार का अंश		
खसरा/गाटा संख्या	(2) नाम/पिता-पति-संरक्षक-प्रबंधक का नाम / जाति कोड / आधार नं० (अन्तिम चार अंक) अथवा पैन नं० (6-9 स्थान के अंक) / पता / जन्मतिथि (अवयस्क हेतु)	(3) न्यायालय का नाम / कम्प्यूटरीकृत वाद संख्या अथवा आदेश संख्या / आदेश का दिनांक / जोत का आधार	(4) वर्ष	(5) गाटा (यूनीक कोड)	(6) गाटे का कुल क्षेत्रफल (हे.)	(7) हिस्से में	(8) क्षेत्रफल में (हे.)	(9) खातेदार द्वारा देय भू-राजस्व
155	1) श्रीमती मीरा / ओउमप्रकाश / नि० गली पचौरी धीयामण्डी मथुरा 2) किशन / हरिदास / नि. गली पचौरी धीयामण्डी मथुरा		1396फ.	155(1244550155000012)	0.0400			0.45

कुल गाटे- 1 कुल क्षेत्रफल-0.0400 (हेक्टेयर) कुल भू-राजस्व - 0.45 रुपये कुल अंश का क्षेत्रफल - (0.0000)(हेक्टेयर)

नामान्तरण / परिवर्तन का विवरण		खारिज किया गया		दर्ज किया गया		
(10) न्यायालय का नाम / कम्प्यूटरीकृत वाद संख्या अथवा आदेश संख्या / आदेश का दिनांक / नामान्तरण का आधार / डिजिटल हस्ताक्षर नाम / डिजिटल हस्ताक्षर दिनांक	(11) नाम / पिता-पति-संरक्षक-प्रबंधक का नाम / जाति कोड / आधार नं० (अन्तिम चार अंक) अथवा पैन नं० (6-9 स्थान के अंक) / पता / जन्मतिथि (अवयस्क हेतु)	(12) गाटे का खसरा नम्बर / यूनीक कोड	(13) क्षेत्रफल (हे.)	(14) नाम / पिता-पति-संरक्षक-प्रबंधक का नाम / जाति कोड / आधार नं० (अन्तिम चार अंक) अथवा पैन नं० (6-9 स्थान के अंक) / पता / जन्मतिथि (अवयस्क हेतु)	(15) गाटे का खसरा नम्बर / यूनीक कोड	(16) क्षेत्रफल (हे.)
		155(1244550155000012)			155(1244550155000012)	



(17) भूमि के सम्बन्ध में विचाराधीन राजस्व वाद/वादों की कम्प्यूटरीकृत संख्या :

(18) बंधक/बंधक-मुक्त होने की स्थिति
(18.1) बंधक होने की स्थिति (संस्था अथवा बैंक का नाम/कोड/बंधक का दिनांक/धनराशि/आवेदन संख्या/खातेदार(पिता-पति-संरक्षक)) :
(18.2) बंधक-मुक्त होने की स्थिति (संस्था अथवा बैंक का नाम/कोड/बंधक-मुक्त का दिनांक/धनराशि/आवेदन संख्या/खातेदार(पिता-पति-संरक्षक)) :

(19) अभ्युक्ति :

पूर्व आदेशों का विवरण

Data Digitally Signed by: RAMESH CHANDRA (REGISTRAR
KANOONGO)

दिनांक/समय/स्थान: 31-12-2025 01:17:10 तहसील : सदर

यह उद्घरण खतौनी इलेक्ट्रॉनिक डिजिटल सिस्टम द्वारा तैयार की गयी है तथा डाटा डिजिटल
हस्ताक्षर द्वारा हस्ताक्षरित है।

मुद्रित कर्ता : RAMESH CHAND तहसील : सदर

मुद्रित दिनांक एवं समय: 31-12-2025 01:17:10

Not Applicable For Online Prints उपरोक्त उद्घरण खतौनी का वेरीफिकेशन
<https://upbhulekh.gov.in> Website पर जाकर अथवा QR Code Scan करके किया
जा सकता है। *



उद्धरण खतौनी

उद्धरण क्रमांक : 124455202512431

ग्राम क्रमांक : 124455 ग्राम का नाम (परगना) : राजपुर तहसील : सदा जनपद : मथुरा फसली वर्ष : 1426-1431 (01 जुलाई, 2018 से 30 जून, 2024) भाग : 1 (1) खाता संख्या : 00182


श्रेणी : 1-क / भूमि जो संक्रमणीय भूमिधरों के अधिकार में हो।

खातेदार का विवरण		खातेदारी प्रारम्भ होने का विवरण		भूमि का विवरण		खातेदार का अंश		
खसरा/गाटा संख्या	(2) नाम/पिता-पति-संरक्षक-प्रबंधक का नाम / जाति कोड / आधार नं0 (अन्तिम चार अंक) अथवा पैन नं0 (6-9 स्थान के अंक) / पता / जन्मतिथि (अवयस्क हेतु)	(3) न्यायालय का नाम / कम्प्यूटरीकृत वाद संख्या अथवा आदेश संख्या / आदेश का दिनांक / जोत का आधार	(4) वर्ष	(5) गाटा (यूनीक कोड)	(6) गाटे का कुल क्षेत्रफल (हे.)	(7) हिस्से में	(8) क्षेत्रफल में (हे.)	(9) खातेदार द्वारा देय भू-राजस्व
154	1) श्रीमती मीरा / ओउमप्रकाश / नि0 गली पचौरी धीयामण्डी मथुरा 2) किशन / हरिदास / नि. गली पचौरी धीयामण्डी मथुरा		1396फ.	154(1244550154000012)	0.1300			1.55

कुल गाटे- 1 कुल क्षेत्रफल- 0.1300 (हेक्टेयर) कुल भू-राजस्व - 1.55 रुपये कुल अंश का क्षेत्रफल - (0.0000)(हेक्टेयर)

नामान्तरण / परिवर्तन का विवरण		खारिज किया गया		दर्ज किया गया		
(10) न्यायालय का नाम / कम्प्यूटरीकृत वाद संख्या अथवा आदेश संख्या / आदेश का दिनांक / नामान्तरण का आधार / डिजिटल हस्ताक्षर नाम / डिजिटल हस्ताक्षर दिनांक	(11) नाम / पिता-पति-संरक्षक-प्रबंधक का नाम / जाति कोड / आधार नं0 (अन्तिम चार अंक) अथवा पैन नं0 (6-9 स्थान के अंक) / पता / जन्मतिथि (अवयस्क हेतु)	(12) गाटे का खसरा नम्बर / यूनीक कोड	(13) क्षेत्रफल (हे.)	(14) नाम / पिता-पति-संरक्षक-प्रबंधक का नाम / जाति कोड / आधार नं0 (अन्तिम चार अंक) अथवा पैन नं0 (6-9 स्थान के अंक) / पता / जन्मतिथि (अवयस्क हेतु)	(15) गाटे का खसरा नम्बर / यूनीक कोड	(16) क्षेत्रफल (हे.)

(17) भूमि के सम्बन्ध में विचाराधीन राजस्व वाद/वादों की कम्प्यूटरीकृत संख्या : 154(1244550154000012)



- (18) बंधक/बंधक-मुक्त होने की स्थिति
(18.1) बंधक होने की स्थिति (संस्था अथवा बैंक का नाम/कोड/बंधक का दिनांक/धनराशि/आवेदन संख्या/खातेदार(पिता-पति-संरक्षक)) :
(18.2) बंधक-मुक्त होने की स्थिति (संस्था अथवा बैंक का नाम/कोड/बंधक-मुक्त का दिनांक/धनराशि/आवेदन संख्या/खातेदार(पिता-पति-संरक्षक)) :
(19) अभ्युक्ति :

पूर्व आदेशों का विवरण

Data Digitally Signed by: RAMESH CHANDRA (REGISTRAR
KANOONGO)

दिनांक/समय/स्थान: 31-12-2025 01:17:27 तहसील : सदर

यह उद्घरण खतौनी इलेक्ट्रॉनिक डिजिटल सिस्टम द्वारा तैयार की गयी है तथा डाटा डिजिटल हस्ताक्षर द्वारा हस्ताक्षरित है।

मुद्रित कर्ता : RAMESH CHAND तहसील : सदर

मुद्रित दिनांक एवं समय: 31-12-2025 01:17:27

Not Applicable For Online Prims उपरोक्त उद्घरण खतौनी का वेरीफिकेशन
<https://upbhulekh.gov.in> Website पर जाकर अथवा QR Code Scan करके किया
जा सकता है।



उद्धरण खतौनी

उद्धरण क्रमांक : 124455202512425

ग्राम क्रमांक : 124455 ग्राम का नाम (परगना) : राजपुर तहसील : सदर जनपद : मथुरा फसली वर्ष : 1426-1431 (01 जुलाई, 2018 से 30 जून, 2024) भाग : 1 (1) खाता संख्या : 00182

श्रेणी : 1-क / भूमि जो संक्रमणीय भूमिधरों के अधिकार में हो।

खातेदार का विवरण		खातेदारी प्रारम्भ होने का विवरण		भूमि का विवरण		खातेदार का अंश		
खसरा/गाटा संख्या	(2) नाम/पिता-पति-संरक्षक-प्रबंधक का नाम / जाति कोड / आधार नं० (अन्तिम चार अंक) अथवा पै नं० (6-9 स्थान के अंक) / पता / जन्मतिथि (अवयस्क हेतु)	(3) न्यायालय का नाम / कम्प्यूटरीकृत वाद संख्या अथवा आदेश संख्या / आदेश का दिनांक / जोत का आधार	(4) वर्ष	(5) गाटा (यूनीक कोड)	(6) गाटे का कुल क्षेत्रफल (हे.)	(7) हिस्से में	(8) क्षेत्रफल में (हे.)	(9) खातेदार द्वारा देय भू-राजस्व
164क	1) श्रीमती मीरा / ओउमप्रकाश / नि० गली पचौरी घीयामण्डी मथुरा 2) किशन / हरिदास / नि. गली पचौरी घीयामण्डी मथुरा		1396फ.	164क(1244550164200312)	0.0850			1.00

कुल गाटे- 1 कुल क्षेत्रफल- 0.0850 (हेक्टेयर) कुल भू-राजस्व - 1.00 रुपये कुल अंश का क्षेत्रफल - (0.0000)(हेक्टेयर)

नामान्तरण / परिवर्तन का विवरण	खारिज किया गया	दर्ज किया गया
(10) न्यायालय का नाम / कम्प्यूटरीकृत वाद संख्या अथवा आदेश संख्या / आदेश का दिनांक / नामान्तरण का आधार / डिजिटल हस्ताक्षर नाम / डिजिटल हस्ताक्षर दिनांक	(11) नाम / पिता-पति-संरक्षक-प्रबंधक का नाम / जाति कोड / आधार नं० (अन्तिम चार अंक) अथवा पै नं० (6-9 स्थान के अंक) / पता / जन्मतिथि (अवयस्क हेतु)	(12) गाटे का खसरा नम्बर / यूनीक कोड
	(13) क्षेत्रफल (हे.)	(14) नाम / पिता-पति-संरक्षक-प्रबंधक का नाम / जाति कोड / आधार नं० (अन्तिम चार अंक) अथवा पै नं० (6-9 स्थान के अंक) / पता / जन्मतिथि (अवयस्क हेतु)
	(15) गाटे का खसरा नम्बर / यूनीक कोड	(16) क्षेत्रफल (हे.)
	164क(1244550164200312)	164क(1244550164200312)

