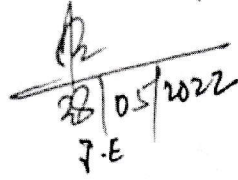


मथुरा वृन्दावन विकास प्राधिकरण, मथुरा  
(टिप्पणियाँ एवं आदेश)

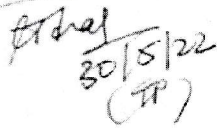
नगर नियोजक

ख० खसरा सं. 154, 155, 156, 157, 159, 160

161 एवं 164(क) मौजा वृन्दावन बांगर, तहसील-मथुरा की 2286.0 वर्ग मी. भूमि पर ग्रुप हाउसिंग मानचित्र क्र. वृज साई बिल्डिंग प्र. लिजफआरमेंट बहर्गेज द्वारा प्रस्तुत किया गया है। भूमिलेख संलग्न है। ई. भू-उपयोग की आख्या हेतु संबंधित को निर्देशित करना चाहिए।

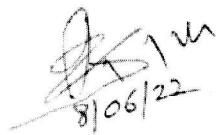
  
28/05/2022  
R.E

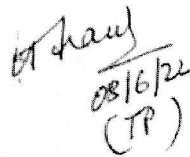
Sh. Rizvi

  
30/5/22  
(TR)

नगर नियोजक

कृपया उपरोक्त जिज्ञासा का अवलोकन करने का कष्ट करें, संलग्न ऑन-लाईन मानचित्र संख्या-MVDA/LD/20-21/0809 के संलग्न मानचित्र के अनुसार आप द्वारा भू-उपयोग की आख्या चाही है। प्रस्तुत मानचित्र पर प्रस्तावित स्थल के खसरा संख्या-154, 155, 156, 157, 159, 160, 161 व 164क (क्षेत्रफल 2286.00 वर्ग मी0) के ग्राम-राजपुर बांगर, तहसील-मथुरा, मथुरा-वृन्दावन मार्ग पर स्थित होने का उल्लेख है। प्रस्तुत मानचित्र पर दर्शाये गये की-प्लान के अनुसार प्रस्तावित स्थल को मथुरा-वृन्दावन मार्ग पर प्रेम मन्दिर/चैतन्य विहार को जाने वाले सौ फुटा मार्ग के सहारे से 290 मीटर आगे वृन्दावन की ओर जाने पर बायीं ओर मुड़ने पर 150 मीटर के बाद पुनः दाहिनी ओर 90 मीटर के उपरान्त स्थित दर्शाया गया है। तदनुसार मथुरा-वृन्दावन पुनरीक्षित महायोजना भाग-'क' वर्ष-2021 के अनुसार भू-उपयोग आवासीय (मध्य घनत्व) दर्शित है। आख्या अवलोकनार्थ परीक्षणार्थ प्रस्तुत है।

  
31/06/22

  
28/6/22  
(TR)