

उद्धरण खतौनी

उद्धरण क्रमांक : 120331202601488

ग्राम क्रमांक : 120331 ग्राम का नाम (परगना) : कादरपुर(दनकौर) तहसील : गौतमबुद्धनगर जनपद : गौतम बुद्ध नगर फसली वर्ष : 1425-1430 (01 जुलाई, 2017 से 30 जून, 2023) भाग : 1 (1)खाता संख्या : 00363

श्रेणी : 6-2 / अकृषिक भूमि - स्थल, सड़कें, रेलवे, भवन और ऐसी दूसरी भूमियां जो अकृषित उपयोगों के काम में लायी जाती हो।

खातेदार का विवरण		खातेदारी प्रारम्भ होने का विवरण		भूमि का विवरण		खातेदार का अंश		
खसरा/गाटा संख्या	(2) नाम/पिता-पति-संरक्षक-प्रबंधक का नाम / जाति कोड / आधार नं0 (अन्तिम चार अंक) अथवा पैन नं0 (6-9 स्थान के अंक) / पता / जन्मतिथि (अवयस्क हेतु)	(3) न्यायालय का नाम / कम्प्यूटरीकृत वाद संख्या अथवा आदेश संख्या / आदेश का दिनांक / जोत का आधार	(4) वर्ष	(5) गाटा (यूनीक कोड)	(6) गाटे का कुल क्षेत्रफल (हे.)	(7) हिस्से में	(8) क्षेत्रफल में (हे.)	(9) खातेदार द्वारा देय भू-राजस्व
881	1) यमुना औ0 वि0 प्रा0 ग्रेटर नोएडा / --- / नि. ग्राम		00359	881(1203310881000062)	1.1770	1) 1/1	1) 1.1770	0.00
							1.1770	

कुल गाटे- 1 कुल क्षेत्रफल- 1.1770 (हेक्टेयर) कुल भू-राजस्व - 0.00 रुपये कुल अंश का क्षेत्रफल - (1.1770)(हेक्टेयर)

नामान्तरण / परिवर्तन का विवरण		खारिज किया गया			दर्ज किया गया		
(10) न्यायालय का नाम / कम्प्यूटरीकृत वाद संख्या अथवा आदेश संख्या / आदेश का दिनांक / नामान्तरण का आधार / डिजिटल हस्ताक्षर नाम / डिजिटल हस्ताक्षर दिनांक	(11) नाम / पिता-पति-संरक्षक-प्रबंधक का नाम / जाति कोड / आधार नं0 (अन्तिम चार अंक) अथवा पैन नं0 (6-9 स्थान के अंक) / पता / जन्मतिथि (अवयस्क हेतु)	(12) गाटे का खसरा नम्बर / यूनीक कोड	(13) क्षेत्रफल (हे.)	(14) नाम / पिता-पति-संरक्षक-प्रबंधक का नाम / जाति कोड / आधार नं0 (अन्तिम चार अंक) अथवा पैन नं0 (6-9 स्थान के अंक) / पता / जन्मतिथि (अवयस्क हेतु)	(15) गाटे का खसरा नम्बर / यूनीक कोड	(16) क्षेत्रफल (हे.)	
		881(1203310881000062)			881(1203310881000062)		

(17)भूमि के सम्बन्ध में विचाराधीन राजस्व वाद/वादों की कम्प्यूटरीकृत संख्या :

(18)बंधक/बंधक-मुक्त होने की स्थिति

(18.1)बंधक होने की स्थिति (संस्था अथवा बैंक का नाम/कोड/बंधक का दिनांक/धनराशि/आवेदन संख्या/खातेदार(पिता-पति-संरक्षक)) :

(18.2)बंधक-मुक्त होने की स्थिति (संस्था अथवा बैंक का नाम/कोड/बंधक-मुक्त का दिनांक/धनराशि/आवेदन संख्या/खातेदार(पिता-पति-संरक्षक)) :

(19)अभ्युक्ति :

पूर्व आदेशों का विवरण

1) तहसीलदार न्यायिक गौतमबुद्धनगर के आदेश दिनांक 03.04.2018 के अनुपालन में ग्राम कादरपुर पर 0 दनकौर तहसील व जिला गौतमबुद्धनगर की वर्तमान खतौनी 1419-1424 फ0 के खाता स0 362 के खसरा न0 363/0.0380 हे0 पर त्रुटि से दर्ज यमुना एक्सप्रेसवे औद्योगिक विकास प्राधिकरण ग्रेटर नोएडा का नाम निरस्त कर मूल कृषक गोपीचन्द पुत्र घूरे नि0 ग्राम कादरपुर का नाम दर्ज हो। ह0रा0नि0का0 03.04.2018

Data Digitally Signed by:GYAN SINGH(REVENUE INSPECTOR OFFICE)

दिनांक/समय/स्थान: 02-01-2026 04:29:03 तहसील : गौतमबुद्धनगर

यह उद्घरण खतौनी इलेक्ट्रॉनिक डिलीवरी सिस्टम द्वारा तैयार की गयी है तथा डाटा डिजीटल हस्ताक्षर द्वारा हस्ताक्षरित है।

मुद्रित कर्ता : UDAYVEER SINGH तहसील : गौतमबुद्धनगर

मुद्रित दिनांक एवं समय: 02-01-2026 04:29:03

Not Applicable For Online Prints उपरोक्त उद्घरण खतौनी का वेरीफिकेशन <https://upbhulekh.gov.in> Website पर जाकर अथवा QR Code Scan करके किया जा सकता है।



उद्धरण खतौनी

उद्धरण क्रमांक : 120331202601489

ग्राम क्रमांक : 120331 ग्राम का नाम (परगना) : कादरपुर(दनकौर) तहसील : गौतमबुद्धनगर जनपद : गौतम बुद्ध नगर फसली वर्ष : 1425-1430 (01 जुलाई, 2017 से 30 जून, 2023) भाग : 1 (1)खाता संख्या : 00363

श्रेणी : 6-2 / अकृषिक भूमि - स्थल, सड़कें, रेलवे, भवन और ऐसी दूसरी भूमियां जो अकृषित उपयोगों के काम में लायी जाती हो।

खातेदार का विवरण		खातेदारी प्रारम्भ होने का विवरण		भूमि का विवरण		खातेदार का अंश		
खसरा/गाटा संख्या	(2) नाम/पिता-पति-संरक्षक-प्रबंधक का नाम / जाति कोड / आधार नं० (अन्तिम चार अंक) अथवा पैन नं० (6-9 स्थान के अंक) / पता / जन्मतिथि (अवयस्क हेतु)	(3) न्यायालय का नाम / कम्प्यूटरीकृत वाद संख्या अथवा आदेश संख्या / आदेश का दिनांक / जोत का आधार	(4) वर्ष	(5) गाटा (यूनीक कोड)	(6) गाटे का कुल क्षेत्रफल (हे.)	(7) हिस्से में	(8) क्षेत्रफल में (हे.)	(9) खातेदार द्वारा देय भू-राजस्व
882	1) यमुना औ० वि० प्रा० ग्रेटर नोएडा / --- / नि. ग्राम		00281	882(1203310882000062)	0.3270	1) 1/1	1) 0.3270	0.00
							0.3270	

कुल गाटे- 1 कुल क्षेत्रफल- 0.3270 (हेक्टेयर) कुल भू-राजस्व - 0.00 रुपये कुल अंश का क्षेत्रफल - (0.3270)(हेक्टेयर)

नामान्तरण / परिवर्तन का विवरण	खारिज किया गया			दर्ज किया गया		
(10) न्यायालय का नाम / कम्प्यूटरीकृत वाद संख्या अथवा आदेश संख्या / आदेश का दिनांक / नामान्तरण का आधार / डिजिटल हस्ताक्षर नाम / डिजिटल हस्ताक्षर दिनांक	(11) नाम / पिता-पति-संरक्षक-प्रबंधक का नाम / जाति कोड / आधार नं० (अन्तिम चार अंक) अथवा पैन नं० (6-9 स्थान के अंक) / पता / जन्मतिथि (अवयस्क हेतु)	(12) गाटे का खसरा नम्बर / यूनीक कोड	(13) क्षेत्रफल (हे.)	(14) नाम / पिता-पति-संरक्षक-प्रबंधक का नाम / जाति कोड / आधार नं० (अन्तिम चार अंक) अथवा पैन नं० (6-9 स्थान के अंक) / पता / जन्मतिथि (अवयस्क हेतु)	(15) गाटे का खसरा नम्बर / यूनीक कोड	(16) क्षेत्रफल (हे.)
		882(1203310882000062)			882(1203310882000062)	

(17) भूमि के सम्बन्ध में विचाराधीन राजस्व वाद/वादों की कम्प्यूटरीकृत संख्या :

(18) बंधक/बंधक-मुक्त होने की स्थिति

(18.1) बंधक होने की स्थिति (संस्था अथवा बैंक का नाम/कोड/बंधक का दिनांक/धनराशि/आवेदन संख्या/खातेदार(पिता-पति-संरक्षक)) :

(18.2) बंधक-मुक्त होने की स्थिति (संस्था अथवा बैंक का नाम/कोड/बंधक-मुक्त का दिनांक/धनराशि/आवेदन संख्या/खातेदार(पिता-पति-संरक्षक)) :

(19) अभ्युक्ति :

पूर्व आदेशों का विवरण

1) तहसीलदार न्यायिक गौतमबुद्धनगर के आदेश दिनांक 03.04.2018 के अनुपालन में ग्राम कादरपुर पर 0 दनकौर तहसील व जिला गौतमबुद्धनगर की वर्तमान खतौनी 1419-1424 फ0 के खाता स0 362 के खसरा न0 363/0.0380 हे0 पर त्रुटि से दर्ज यमुना एक्सप्रेसवे औद्योगिक विकास प्राधिकरण ग्रेटर नोएडा का नाम निरस्त कर मूल कृषक गोपीचन्द पुत्र घूरे नि0 ग्राम कादरपुर का नाम दर्ज हो। ह0रा0नि0का0 03.04.2018

Data Digitally Signed by: GYAN SINGH (REVENUE INSPECTOR OFFICE)

दिनांक/समय/स्थान: 02-01-2026 04:29:17 तहसील : गौतमबुद्धनगर

यह उद्घरण खतौनी इलेक्ट्रॉनिक डिलीवरी सिस्टम द्वारा तैयार की गयी है तथा डाटा डिजिटल हस्ताक्षर द्वारा हस्ताक्षरित है।

मुद्रित कर्ता : UDAYVEER SINGH तहसील : गौतमबुद्धनगर

मुद्रित दिनांक एवं समय: 02-01-2026 04:29:17

Not Applicable For Online Prints उपरोक्त उद्घरण खतौनी का वेरीफिकेशन <https://upbhulekh.gov.in> Website पर जाकर अथवा QR Code Scan करके किया जा सकता है।



उद्धरण खतौनी

उद्धरण क्रमांक : 120331202601486

ग्राम क्रमांक : 120331 ग्राम का नाम (परगना) : कादरपुर(दनकौर) तहसील : गौतमबुद्धनगर जनपद : गौतम बुद्ध नगर फसली वर्ष : 1425-1430 (01 जुलाई, 2017 से 30 जून, 2023) भाग : 1 (1)खाता संख्या : 00363

श्रेणी : 6-2 / अकृषिक भूमि - स्थल, सड़कें, रेलवे, भवन और ऐसी दूसरी भूमियां जो अकृषित उपयोगों के काम में लायी जाती हो।

खातेदार का विवरण		खातेदारी प्रारम्भ होने का विवरण		भूमि का विवरण		खातेदार का अंश		
खसरा/ गाटा संख्या	(2) नाम/पिता-पति-संरक्षक-प्रबंधक का नाम / जाति कोड / आधार नं० (अन्तिम चार अंक) अथवा पैन नं० (6-9 स्थान के अंक) / पता / जन्मतिथि (अवयस्क हेतु)	(3) न्यायालय का नाम / कम्प्यूटरीकृत वाद संख्या अथवा आदेश संख्या / आदेश का दिनांक / जोत का आधार	(4) वर्ष	(5) गाटा (यूनीक कोड)	(6) गाटे का कुल क्षेत्रफल (हे.)	(7) हिस्से में	(8) क्षेत्रफल में (हे.)	(9) खातेदार द्वारा देय भू-राजस्व
875	1) यमुना औ० वि० प्रा० ग्रेटर नोएडा / --- / नि. ग्राम		00431	875(1203310875000062)	1.0560	1) 1/1	1) 1.0560	0.00
							1.0560	

कुल गाटे- 1 कुल क्षेत्रफल- 1.0560 (हेक्टेयर) कुल भू-राजस्व - 0.00 रुपये कुल अंश का क्षेत्रफल - (1.0560)(हेक्टेयर)

नामान्तरण / परिवर्तन का विवरण	खारिज किया गया			दर्ज किया गया		
(10) न्यायालय का नाम / कम्प्यूटरीकृत वाद संख्या अथवा आदेश संख्या / आदेश का दिनांक / नामान्तरण का आधार / डिजिटल हस्ताक्षर नाम / डिजिटल हस्ताक्षर दिनांक	(11) नाम / पिता-पति-संरक्षक-प्रबंधक का नाम / जाति कोड / आधार नं० (अन्तिम चार अंक) अथवा पैन नं० (6-9 स्थान के अंक) / पता / जन्मतिथि (अवयस्क हेतु)	(12) गाटे का खसरा नम्बर / यूनीक कोड	(13) क्षेत्रफल (हे.)	(14) नाम / पिता-पति-संरक्षक-प्रबंधक का नाम / जाति कोड / आधार नं० (अन्तिम चार अंक) अथवा पैन नं० (6-9 स्थान के अंक) / पता / जन्मतिथि (अवयस्क हेतु)	(15) गाटे का खसरा नम्बर / यूनीक कोड	(16) क्षेत्रफल (हे.)
		875(1203310875000062)			875(1203310875000062)	

(17)भूमि के सम्बन्ध में विचाराधीन राजस्व वाद/वादों की कम्प्यूटरीकृत संख्या :

(18)बंधक/बंधक-मुक्त होने की स्थिति

(18.1)बंधक होने की स्थिति (संस्था अथवा बैंक का नाम/कोड/बंधक का दिनांक/धनराशि/आवेदन संख्या/खातेदार(पिता-पति-संरक्षक)) :

(18.2)बंधक-मुक्त होने की स्थिति (संस्था अथवा बैंक का नाम/कोड/बंधक-मुक्त का दिनांक/धनराशि/आवेदन संख्या/खातेदार(पिता-पति-संरक्षक)) :

(19)अभ्युक्ति :

पूर्व आदेशों का विवरण

1) तहसीलदार न्यायिक गौतमबुद्धनगर के आदेश दिनांक 03.04.2018 के अनुपालन में ग्राम कादरपुर पर 0 दनकौर तहसील व जिला गौतमबुद्धनगर की वर्तमान खतौनी 1419-1424 फ0 के खाता स0 362 के खसरा न0 363/0.0380 हे0 पर त्रुटि से दर्ज यमुना एक्सप्रेसवे औद्योगिक विकास प्राधिकरण ग्रेटर नोएडा का नाम निरस्त कर मूल कृषक गोपीचन्द पुत्र घूरे नि0 ग्राम कादरपुर का नाम दर्ज हो। ह0रा0नि0का0 03.04.2018

Data Digitally Signed by:GYAN SINGH(REVENUE INSPECTOR OFFICE)

दिनांक/समय/स्थान: 02-01-2026 04:28:34 तहसील : गौतमबुद्धनगर

यह उद्घरण खतौनी इलेक्ट्रॉनिक डिलीवरी सिस्टम द्वारा तैयार की गयी है तथा डाटा डिजीटल हस्ताक्षर द्वारा हस्ताक्षरित है।

मुद्रित कर्ता : UDAYVEER SINGH तहसील : गौतमबुद्धनगर

मुद्रित दिनांक एवं समय: 02-01-2026 04:28:34

Not Applicable For Online Prints उपरोक्त उद्घरण खतौनी का वेरीफिकेशन <https://upbhulekh.gov.in> Website पर जाकर अथवा QR Code Scan करके किया जा सकता है।



उद्धरण खतौनी

उद्धरण क्रमांक : 120331202601487

ग्राम क्रमांक : 120331	ग्राम का नाम (परगना) : कादरपुर(दनकौर)	तहसील : गौतमबुद्धनगर	जनपद : गौतम बुद्ध नगर	फसली वर्ष : 1425-1430 (01 जुलाई, 2017 से 30 जून, 2023)	भाग : 1	(1)खाता संख्या : 00356
---------------------------	--	-------------------------	--------------------------	---	------------	---------------------------

श्रेणी : 6-1 / अकृषिक भूमि - जलमग्न भूमि ।

खातेदार का विवरण		खातेदारी प्रारम्भ होने का विवरण		भूमि का विवरण		खातेदार का अंश		
खसरा/ गाटा संख्या	(2) नाम/पिता-पति-संरक्षक-प्रबंधक का नाम / जाति कोड / आधार नं0 (अन्तिम चार अंक) अथवा पैन नं0 (6-9 स्थान के अंक) / पता / जन्मतिथि (अवयस्क हेतु)	(3) न्यायालय का नाम / कम्प्यूटरीकृत वाद संख्या अथवा आदेश संख्या / आदेश का दिनांक / जोत का आधार	(4) वर्ष	(5) गाटा (यूनीक कोड)	(6) गाटे का कुल क्षेत्रफल (हे.)	(7) हिस्से में	(8) क्षेत्रफल में (हे.)	(9) खातेदार द्वारा देय भू- राजस्व
879	1) यमुना एक्सप्रेसवे औद्योगिक विकास प्राधिकरण / --- / गौतमबुद्धनगर	1) अन्य / 39 / 08-10-2024 / पुनर्ग्रहण		879(1203310879000061)	0.0380	1) -	1) 0.0380	0.00
							0.0380	

कुल गाटे- 1 कुल क्षेत्रफल- 0.0380 (हेक्टेयर) कुल भू-राजस्व - 0.00 रुपये कुल अंश का क्षेत्रफल - (0.0380)(हेक्टेयर)

नामान्तरण / परिवर्तन का विवरण		खारिज किया गया			दर्ज किया गया		
(10) न्यायालय का नाम / कम्प्यूटरीकृत वाद संख्या अथवा आदेश संख्या / आदेश का दिनांक / नामान्तरण का आधार / डिजिटल हस्ताक्षर नाम / डिजिटल हस्ताक्षर दिनांक	(11) नाम / पिता-पति- संरक्षक-प्रबंधक का नाम / जाति कोड / आधार नं0 (अन्तिम चार अंक) अथवा पैन नं0 (6-9 स्थान के अंक) / पता / जन्मतिथि (अवयस्क हेतु)	(12) गाटे का खसरा नम्बर / यूनीक कोड	(13) क्षेत्रफल (हे.)	(14) नाम / पिता-पति- संरक्षक-प्रबंधक का नाम / जाति कोड / आधार नं0 (अन्तिम चार अंक) अथवा पैन नं0 (6-9 स्थान के अंक) / पता / जन्मतिथि (अवयस्क हेतु)	(15) गाटे का खसरा नम्बर / यूनीक कोड	(16) क्षेत्रफल (हे.)	

1) अन्व 39 / 08-10-2024 / पुनर्ग्रहण / GYAN SINGH / 15-10-2024	1.1) नाली // नि. ग्राम (शेष क्षेत्रफल : 0.0000)	879(1203310879000061)	1.1) 0.0380	1.1) यमुना एक्सप्रेसवे औद्योगिक विकास प्राधिकरण // गौतमबुद्धनगर	879(1203310879000061)	1.1) 0.0380
--	--	-----------------------	----------------	--	-----------------------	----------------

(17) भूमि के सम्बन्ध में विचाराधीन राजस्व वाद/वादों की कम्प्यूटरीकृत संख्या :

(18) बंधक/बंधक-मुक्त होने की स्थिति

(18.1) बंधक होने की स्थिति (संस्था अथवा बैंक का नाम/कोड/बंधक का दिनांक/धनराशि/आवेदन संख्या/खातेदार(पिता-पति-संरक्षक)) :

(18.2) बंधक-मुक्त होने की स्थिति (संस्था अथवा बैंक का नाम/कोड/बंधक-मुक्त का दिनांक/धनराशि/आवेदन संख्या/खातेदार(पिता-पति-संरक्षक)) :

(19) अभ्युक्ति :

पूर्व आदेशों का विवरण

Data Digitally Signed by: GYAN SINGH (REVENUE INSPECTOR OFFICE)

दिनांक/समय/स्थान: 02-01-2026 04:28:48 तहसील : गौतमबुद्धनगर

यह उद्घरण खतौनी इलेक्ट्रॉनिक डिलीवरी सिस्टम द्वारा तैयार की गयी है तथा डाटा डिजिटल हस्ताक्षर द्वारा हस्ताक्षरित है।

मुद्रित कर्ता : UDAYVEER SINGH तहसील : गौतमबुद्धनगर

मुद्रित दिनांक एवं समय: 02-01-2026 04:28:48

Not Applicable For Online Prints उपरोक्त उद्घरण खतौनी का वेरीफिकेशन <https://upbhulekh.gov.in> Website पर जाकर अथवा QR Code Scan करके किया जा सकता है।



उद्धरण खतौनी

उद्धरण क्रमांक : 120331202601484

ग्राम क्रमांक : 120331 ग्राम का नाम (परगना) : कादरपुर(दनकौर) तहसील : गौतमबुद्धनगर जनपद : गौतम बुद्ध नगर फसली वर्ष : 1425-1430 (01 जुलाई, 2017 से 30 जून, 2023) भाग : 1 (1)खाता संख्या : 00363

श्रेणी : 6-2 / अकृषिक भूमि - स्थल, सड़कें, रेलवे, भवन और ऐसी दूसरी भूमियां जो अकृषित उपयोगों के काम में लायी जाती हो।

खातेदार का विवरण		खातेदारी प्रारम्भ होने का विवरण		भूमि का विवरण		खातेदार का अंश		
खसरा/गाटा संख्या	(2) नाम/पिता-पति-संरक्षक-प्रबंधक का नाम / जाति कोड / आधार नं० (अन्तिम चार अंक) अथवा पैन नं० (6-9 स्थान के अंक) / पता / जन्मतिथि (अवयस्क हेतु)	(3) न्यायालय का नाम / कम्प्यूटरीकृत वाद संख्या अथवा आदेश संख्या / आदेश का दिनांक / जोत का आधार	(4) वर्ष	(5) गाटा (यूनीक कोड)	(6) गाटे का कुल क्षेत्रफल (हे.)	(7) हिस्से में	(8) क्षेत्रफल में (हे.)	(9) खातेदार द्वारा देय भू-राजस्व
821क	1) यमुना औ० वि० प्रा० ग्रेटर नोएडा / --- / नि. ग्राम		00355	821क(1203310821200262)	0.0130	1) 1/1	1) 0.0130	0.00
							0.0130	

कुल गाटे- 1 कुल क्षेत्रफल- 0.0130 (हेक्टेयर) कुल भू-राजस्व - 0.00 रुपये कुल अंश का क्षेत्रफल - (0.0130)(हेक्टेयर)

नामान्तरण / परिवर्तन का विवरण	खारिज किया गया			दर्ज किया गया		
(10) न्यायालय का नाम / कम्प्यूटरीकृत वाद संख्या अथवा आदेश संख्या / आदेश का दिनांक / नामान्तरण का आधार / डिजिटल हस्ताक्षर नाम / डिजिटल हस्ताक्षर दिनांक	(11) नाम / पिता-पति-संरक्षक-प्रबंधक का नाम / जाति कोड / आधार नं० (अन्तिम चार अंक) अथवा पैन नं० (6-9 स्थान के अंक) / पता / जन्मतिथि (अवयस्क हेतु)	(12) गाटे का खसरा नम्बर / यूनीक कोड	(13) क्षेत्रफल (हे.)	(14) नाम / पिता-पति-संरक्षक-प्रबंधक का नाम / जाति कोड / आधार नं० (अन्तिम चार अंक) अथवा पैन नं० (6-9 स्थान के अंक) / पता / जन्मतिथि (अवयस्क हेतु)	(15) गाटे का खसरा नम्बर / यूनीक कोड	(16) क्षेत्रफल (हे.)
		821क(1203310821200262)			821क(1203310821200262)	

(17) भूमि के सम्बन्ध में विचाराधीन राजस्व वाद/वादों की कम्प्यूटरीकृत संख्या :

(18) बंधक/बंधक-मुक्त होने की स्थिति

(18.1) बंधक होने की स्थिति (संस्था अथवा बैंक का नाम/कोड/बंधक का दिनांक/धनराशि/आवेदन संख्या/खातेदार(पिता-पति-संरक्षक)) :

(18.2) बंधक-मुक्त होने की स्थिति (संस्था अथवा बैंक का नाम/कोड/बंधक-मुक्त का दिनांक/धनराशि/आवेदन संख्या/खातेदार(पिता-पति-संरक्षक)) :

(19) अभ्युक्ति :

पूर्व आदेशों का विवरण

1) तहसीलदार न्यायिक गौतमबुद्धनगर के आदेश दिनांक 03.04.2018 के अनुपालन में ग्राम कादरपुर पर 0 दनकौर तहसील व जिला गौतमबुद्धनगर की वर्तमान खतौनी 1419-1424 फ0 के खाता स0 362 के खसरा न0 363/0.0380 हे0 पर त्रुटि से दर्ज यमुना एक्सप्रेसवे औद्योगिक विकास प्राधिकरण ग्रेटर नोएडा का नाम निरस्त कर मूल कृषक गोपीचन्द पुत्र घूरे नि0 ग्राम कादरपुर का नाम दर्ज हो। ह0रा0नि0का0 03.04.2018

Data Digitally Signed by:GYAN SINGH(REVENUE INSPECTOR OFFICE)

दिनांक/समय/स्थान: 02-01-2026 04:27:38 तहसील : गौतमबुद्धनगर

यह उद्घरण खतौनी इलेक्ट्रॉनिक डिलीवरी सिस्टम द्वारा तैयार की गयी है तथा डाटा डिजिटल हस्ताक्षर द्वारा हस्ताक्षरित है।

मुद्रित कर्ता : UDAYVEER SINGH तहसील : गौतमबुद्धनगर

मुद्रित दिनांक एवं समय: 02-01-2026 04:27:38

Not Applicable For Online Prints उपरोक्त उद्घरण खतौनी का वेरीफिकेशन

<https://upbhulekh.gov.in> Website पर जाकर अथवा QR Code Scan करके किया जा सकता है।



उद्धरण खतौनी

उद्धरण क्रमांक : 120331202601485


ग्राम क्रमांक : 120331 ग्राम का नाम (परगना) : कादरपुर(दनकौर) तहसील : गौतमबुद्धनगर जनपद : गौतम बुद्ध नगर फसली वर्ष : 1425-1430 (01 जुलाई, 2017 से 30 जून, 2023) भाग : 1 (1)खाता संख्या : 00353

श्रेणी : 5-3-ड / अन्य कृषि योग्य बंजर भूमि।

खातेदार का विवरण		खातेदारी प्रारम्भ होने का विवरण		भूमि का विवरण		खातेदार का अंश		
खसरा/ गाटा संख्या	(2) नाम/पिता-पति-संरक्षक-प्रबंधक का नाम / जाति कोड / आधार नं0 (अन्तिम चार अंक) अथवा पै नं0 (6-9 स्थान के अंक) / पता / जन्मतिथि (अवयस्क हेतु)	(3) न्यायालय का नाम / कम्प्यूटरीकृत वाद संख्या अथवा आदेश संख्या / आदेश का दिनांक / जोत का आधार	(4) वर्ष	(5) गाटा (यूनीक कोड)	(6) गाटे का कुल क्षेत्रफल (हे.)	(7) हिस्से में	(8) क्षेत्रफल में (हे.)	(9) खातेदार द्वारा देय भू-राजस्व
862	1) यमुना एक्सप्रेसवे औद्योगिक विकास प्राधिकरण / --- / गौतमबुद्धनगर	1) अन्य / 39 / 08-10-2024 / पुनर्ग्रहण		862(1203310862000057)	0.6960	1) -	1) 0.6960	0.00
							0.6960	

कुल गाटे- 1 कुल क्षेत्रफल- 0.6960 (हेक्टेयर) कुल भू-राजस्व - 0.00 रुपये कुल अंश का क्षेत्रफल - (0.6960)(हेक्टेयर)

नामान्तरण / परिवर्तन का विवरण		खारिज किया गया			दर्ज किया गया		
(10) न्यायालय का नाम / कम्प्यूटरीकृत वाद संख्या अथवा आदेश संख्या / आदेश का दिनांक / नामान्तरण का आधार / डिजिटल हस्ताक्षर नाम / डिजिटल हस्ताक्षर दिनांक	(11) नाम / पिता-पति-संरक्षक-प्रबंधक का नाम / जाति कोड / आधार नं0 (अन्तिम चार अंक) अथवा पै नं0 (6-9 स्थान के अंक) / पता / जन्मतिथि (अवयस्क हेतु)	(12) गाटे का खसरा नम्बर / यूनीक कोड	(13) क्षेत्रफल (हे.)	(14) नाम / पिता-पति-संरक्षक-प्रबंधक का नाम / जाति कोड / आधार नं0 (अन्तिम चार अंक) अथवा पै नं0 (6-9 स्थान के अंक) / पता / जन्मतिथि (अवयस्क हेतु)	(15) गाटे का खसरा नम्बर / यूनीक कोड	(16) क्षेत्रफल (हे.)	



1) अन्या / 39 / 08-10-2024 / पुनर्ग्रहण / GYAN SINGH / 15-10-2024	1.1) पेड़ लगाने का स्थल वृक्षारोपण // नि. ग्राम (शेष क्षेत्रफल : 0.0000)	862(1203310862000057)	1.1) 0.6960	1.1) यमुना एक्सप्रेसवे औद्योगिक विकास प्राधिकरण // गौतमबुद्धनगर	862(1203310862000057)	1.1) 0.6960
---	--	-----------------------	-------------	---	-----------------------	-------------

(17) भूमि के सम्बन्ध में विचाराधीन राजस्व वाद/वादों की कम्प्यूटरीकृत संख्या :


(18) बंधक/बंधक-मुक्त होने की स्थिति

(18.1) बंधक होने की स्थिति (संस्था अथवा बैंक का नाम/कोड/बंधक का दिनांक/धनराशि/आवेदन संख्या/खातेदार(पिता-पति-संरक्षक)) :

(18.2) बंधक-मुक्त होने की स्थिति (संस्था अथवा बैंक का नाम/कोड/बंधक-मुक्त का दिनांक/धनराशि/आवेदन संख्या/खातेदार(पिता-पति-संरक्षक)) :

(19) अभ्युक्ति :

पूर्व आदेशों का विवरण

<p>Data Digitally Signed by:GYAN SINGH(REVENUE INSPECTOR OFFICE) दिनांक/समय/स्थान: 02-01-2026 04:28:19 तहसील : गौतमबुद्धनगर यह उद्घरण खतौनी इलेक्ट्रॉनिक डिलीवरी सिस्टम द्वारा तैयार की गयी है तथा डाटा डिजिटल हस्ताक्षर द्वारा हस्ताक्षरित है।</p>	<p>मुद्रित कर्ता : UDAYVEER SINGH तहसील : गौतमबुद्धनगर मुद्रित दिनांक एवं समय: 02-01-2026 04:28:19 Not Applicable For Online Prints उपरोक्त उद्घरण खतौनी का वेरीफिकेशन https://upbhulekh.gov.in Website पर जाकर अथवा QR Code Scan करके किया जा सकता है।</p>	
---	--	---



उद्धरण खतौनी

उद्धरण क्रमांक : 120331202601482

ग्राम क्रमांक : 120331 ग्राम का नाम (परगना) : कादरपुर(दनकौर) तहसील : गौतमबुद्धनगर जनपद : गौतम बुद्ध नगर फसली वर्ष : 1425-1430 (01 जुलाई, 2017 से 30 जून, 2023) भाग : 1 (1)खाता संख्या : 00363

श्रेणी : 6-2 / अकृषिक भूमि - स्थल, सड़कें, रेलवे, भवन और ऐसी दूसरी भूमियां जो अकृषित उपयोगों के काम में लायी जाती हो।

खातेदार का विवरण		खातेदारी प्रारम्भ होने का विवरण		भूमि का विवरण		खातेदार का अंश		
खसरा/गाटा संख्या	(2) नाम/पिता-पति-संरक्षक-प्रबंधक का नाम / जाति कोड / आधार नं0 (अन्तिम चार अंक) अथवा पैन नं0 (6-9 स्थान के अंक) / पता / जन्मतिथि (अवयस्क हेतु)	(3) न्यायालय का नाम / कम्प्यूटरीकृत वाद संख्या अथवा आदेश संख्या / आदेश का दिनांक / जोत का आधार	(4) वर्ष	(5) गाटा (यूनीक कोड)	(6) गाटे का कुल क्षेत्रफल (हे.)	(7) हिस्से में	(8) क्षेत्रफल में (हे.)	(9) खातेदार द्वारा देय भू-राजस्व
819	1) यमुना औ0 वि0 प्रा0 ग्रेटर नोएडा / --- / नि. ग्राम		00193	819(1203310819000062)	0.1550	1) 1/1	1) 0.1550	0.00
कुल गाटे- 1 कुल क्षेत्रफल- 0.1550 (हेक्टेयर) कुल भू-राजस्व - 0.00 रुपये कुल अंश का क्षेत्रफल - (0.1550)(हेक्टेयर)							0.1550	

नामान्तरण / परिवर्तन का विवरण		खारिज किया गया			दर्ज किया गया		
(10) न्यायालय का नाम / कम्प्यूटरीकृत वाद संख्या अथवा आदेश संख्या / आदेश का दिनांक / नामान्तरण का आधार / डिजिटल हस्ताक्षर नाम / डिजिटल हस्ताक्षर दिनांक	(11) नाम / पिता-पति-संरक्षक-प्रबंधक का नाम / जाति कोड / आधार नं0 (अन्तिम चार अंक) अथवा पैन नं0 (6-9 स्थान के अंक) / पता / जन्मतिथि (अवयस्क हेतु)	(12) गाटे का खसरा नम्बर / यूनीक कोड	(13) क्षेत्रफल (हे.)	(14) नाम / पिता-पति-संरक्षक-प्रबंधक का नाम / जाति कोड / आधार नं0 (अन्तिम चार अंक) अथवा पैन नं0 (6-9 स्थान के अंक) / पता / जन्मतिथि (अवयस्क हेतु)	(15) गाटे का खसरा नम्बर / यूनीक कोड	(16) क्षेत्रफल (हे.)	
		819(1203310819000062)			819(1203310819000062)		

(18) भूमि के सम्बन्ध में विचाराधीन राजस्व वाद/वादों की कम्प्यूटरीकृत संख्या :

(18) बंधक/बंधक-मुक्त होने की स्थिति

(18.1) बंधक होने की स्थिति (संस्था अथवा बैंक का नाम/कोड/बंधक का दिनांक/धनराशि/आवेदन संख्या/खातेदार(पिता-पति-संरक्षक)) :

(18.2) बंधक-मुक्त होने की स्थिति (संस्था अथवा बैंक का नाम/कोड/बंधक-मुक्त का दिनांक/धनराशि/आवेदन संख्या/खातेदार(पिता-पति-संरक्षक)) :

(19) अभ्युक्ति :

पूर्व आदेशों का विवरण

1) तहसीलदार न्यायिक गौतमबुद्धनगर के आदेश दिनांक 03.04.2018 के अनुपालन में ग्राम कादरपुर पर 0 दनकौर तहसील व जिला गौतमबुद्धनगर की वर्तमान खतौनी 1419-1424 फ0 के खाता स0 362 के खसरा न0 363/0.0380 हे0 पर त्रुटि से दर्ज यमुना एक्सप्रेसवे औद्योगिक विकास प्राधिकरण ग्रेटर नोएडा का नाम निरस्त कर मूल कृषक गोपीचन्द पुत्र घूरे नि0 ग्राम कादरपुर का नाम दर्ज हो। ह0रा0नि0का0 03.04.2018

Data Digitally Signed by: GYAN SINGH (REVENUE INSPECTOR OFFICE)


दिनांक/समय/स्थान: 02-01-2026 04:27:03 तहसील : गौतमबुद्धनगर

यह उद्घरण खतौनी इलेक्ट्रॉनिक डिलीवरी सिस्टम द्वारा तैयार की गयी है तथा डाटा डिजीटल हस्ताक्षर द्वारा हस्ताक्षरित है।

मुद्रित कर्ता : UDAYVEER SINGH तहसील : गौतमबुद्धनगर

मुद्रित दिनांक एवं समय: 02-01-2026 04:27:03

Not Applicable For Online Prints उपरोक्त उद्घरण खतौनी का वेरीफिकेशन <https://upbhulekh.gov.in> Website पर जाकर अथवा QR Code Scan करके किया जा सकता है।



उद्धरण खतौनी

उद्धरण क्रमांक : 120331202601483

ग्राम क्रमांक : 120331 ग्राम का नाम (परगना) : कादरपुर(दनकौर) तहसील : गौतमबुद्धनगर जनपद : गौतम बुद्ध नगर फसली वर्ष : 1425-1430 (01 जुलाई, 2017 से 30 जून, 2023) भाग : 1 (1)खाता संख्या : 00352

श्रेणी : 5-3-ग / कृषि योग्य बंजर - स्थाई पशुचर भूमि तथा अन्य चराई की भूमियाँ ।

खातेदार का विवरण		खातेदारी प्रारम्भ होने का विवरण		भूमि का विवरण		खातेदार का अंश		
खसरा/गाटा संख्या	(2) नाम/पिता-पति-संरक्षक-प्रबंधक का नाम / जाति कोड / आधार नं0 (अन्तिम चार अंक) अथवा पैन नं0 (6-9 स्थान के अंक) / पता / जन्मतिथि (अवयस्क हेतु)	(3) न्यायालय का नाम / कम्प्यूटरीकृत वाद संख्या अथवा आदेश संख्या / आदेश का दिनांक / जोत का आधार	(4) वर्ष	(5) गाटा (यूनीक कोड)	(6) गाटे का कुल क्षेत्रफल (हे.)	(7) हिस्से में	(8) क्षेत्रफल में (हे.)	(9) खातेदार द्वारा देय भू-राजस्व
820	1) यमुना एक्सप्रेसवे औद्योगिक विकास प्राधिकरण / --- / गौतमबुद्धनगर	1) अन्य / 39 / 08-10-2024 / पुनर्ग्रहण		820(1203310820000055)	0.6580	1) -	1) 0.6580	0.00
							0.6580	
कुल गाटे- 1		कुल क्षेत्रफल- 0.6580 (हेक्टेयर)		कुल भू-राजस्व - 0.00 रुपये		कुल अंश का क्षेत्रफल - (0.6580)(हेक्टेयर)		

नामान्तरण / परिवर्तन का विवरण		खारिज किया गया			दर्ज किया गया		
(10) न्यायालय का नाम / कम्प्यूटरीकृत वाद संख्या अथवा आदेश संख्या / आदेश का दिनांक / नामान्तरण का आधार / डिजिटल हस्ताक्षर नाम / डिजिटल हस्ताक्षर दिनांक	(11) नाम / पिता-पति-संरक्षक-प्रबंधक का नाम / जाति कोड / आधार नं0 (अन्तिम चार अंक) अथवा पैन नं0 (6-9 स्थान के अंक) / पता / जन्मतिथि (अवयस्क हेतु)	(12) गाटे का खसरा नम्बर / यूनीक कोड	(13) क्षेत्रफल (हे.)	(14) नाम / पिता-पति-संरक्षक-प्रबंधक का नाम / जाति कोड / आधार नं0 (अन्तिम चार अंक) अथवा पैन नं0 (6-9 स्थान के अंक) / पता / जन्मतिथि (अवयस्क हेतु)	(15) गाटे का खसरा नम्बर / यूनीक कोड	(16) क्षेत्रफल (हे.)	

1) अन्य / 39 / 08-10-2024 / पुनर्ग्रहण / GYAN SINGH / 15-10-2024	1.1) चरागाह(पशुचर भूमि) // नि. ग्राम (शेष क्षेत्रफल : 0.0000)	820(1203310820000055)	1.1) 0.6580	1.1) यमुना एक्सप्रेसवे औद्योगिक विकास प्राधिकरण // गौतमबुद्धनगर	820(1203310820000055)	1.1) 0.6580
--	---	-----------------------	-------------	---	-----------------------	-------------

(17) भूमि के सम्बन्ध में विचाराधीन राजस्व वाद/वादों की कम्प्यूटरीकृत संख्या :

(18) बंधक/बंधक-मुक्त होने की स्थिति

(18.1) बंधक होने की स्थिति (संस्था अथवा बैंक का नाम/कोड/बंधक का दिनांक/धनराशि/आवेदन संख्या/खातेदार(पिता-पति-संरक्षक)) :

(18.2) बंधक-मुक्त होने की स्थिति (संस्था अथवा बैंक का नाम/कोड/बंधक-मुक्त का दिनांक/धनराशि/आवेदन संख्या/खातेदार(पिता-पति-संरक्षक)) :

(19) अभ्युक्ति :

पूर्व आदेशों का विवरण

Data Digitally Signed by: GYAN SINGH (REVENUE INSPECTOR OFFICE)

दिनांक/समय/स्थान: 02-01-2026 04:27:22 तहसील : गौतमबुद्धनगर

यह उद्घरण खतौनी इलेक्ट्रॉनिक डिलीवरी सिस्टम द्वारा तैयार की गयी है तथा डाटा डिजिटल हस्ताक्षर द्वारा हस्ताक्षरित है।

मुद्रित कर्ता : UDAYVEER SINGH तहसील : गौतमबुद्धनगर

मुद्रित दिनांक एवं समय: 02-01-2026 04:27:22

Not Applicable For Online Prints उपरोक्त उद्घरण खतौनी का वेरीफिकेशन <https://upbhulekh.gov.in> Website पर जाकर अथवा QR Code Scan करके किया जा सकता है।

उद्धरण खतौनी

उद्धरण क्रमांक : 120331202601480

ग्राम क्रमांक : 120331 ग्राम का नाम (परगना) : कादरपुर(दनकौर) तहसील : गौतमबुद्धनगर जनपद : गौतम बुद्ध नगर फसली वर्ष : 1425-1430 (01 जुलाई, 2017 से 30 जून, 2023) भाग : 1 (1)खाता संख्या : 00356

श्रेणी : 6-1 / अकृषिक भूमि - जलमग्न भूमि ।

खातेदार का विवरण		खातेदारी प्रारम्भ होने का विवरण		भूमि का विवरण		खातेदार का अंश		
खसरा/ गाटा संख्या	(2) नाम/पिता-पति-संरक्षक-प्रबंधक का नाम / जाति कोड / आधार नं0 (अन्तिम चार अंक) अथवा पै नं0 (6-9 स्थान के अंक) / पता / जन्मतिथि (अवयस्क हेतु)	(3) न्यायालय का नाम / कम्प्यूटरीकृत वाद संख्या अथवा आदेश संख्या / आदेश का दिनांक / जोत का आधार	(4) वर्ष	(5) गाटा (यूनीक कोड)	(6) गाटे का कुल क्षेत्रफल (हे.)	(7) हिस्से में	(8) क्षेत्रफल में (हे.)	(9) खातेदार द्वारा देय भू-राजस्व
810	1) यमुना एक्सप्रेसवे औद्योगिक विकास प्राधिकरण / --- / गौतमबुद्धनगर	1) अन्य / 39 / 08-10-2024 / पुनर्ग्रहण		810(1203310810000061)	0.0130	1)-	1) 0.0130	0.00
कुल गाटे- 1		कुल क्षेत्रफल- 0.0130 (हेक्टेयर)		कुल भू-राजस्व - 0.00 रुपये		कुल अंश का क्षेत्रफल - (0.0130)(हेक्टेयर)		

नामान्तरण / परिवर्तन का विवरण		खारिज किया गया			दर्ज किया गया		
(10) न्यायालय का नाम / कम्प्यूटरीकृत वाद संख्या अथवा आदेश संख्या / आदेश का दिनांक / नामान्तरण का आधार / डिजिटल हस्ताक्षर नाम / डिजिटल हस्ताक्षर दिनांक	(11) नाम / पिता-पति-संरक्षक-प्रबंधक का नाम / जाति कोड / आधार नं0 (अन्तिम चार अंक) अथवा पै नं0 (6-9 स्थान के अंक) / पता / जन्मतिथि (अवयस्क हेतु)	(12) गाटे का खसरा नम्बर / यूनीक कोड	(13) क्षेत्रफल (हे.)	(14) नाम / पिता-पति-संरक्षक-प्रबंधक का नाम / जाति कोड / आधार नं0 (अन्तिम चार अंक) अथवा पै नं0 (6-9 स्थान के अंक) / पता / जन्मतिथि (अवयस्क हेतु)	(15) गाटे का खसरा नम्बर / यूनीक कोड	(16) क्षेत्रफल (हे.)	



1) अन्य / 39 / 08-10-2024 / पुनर्ग्रहण / GYAN SINGH / 15-10-2024	1.1) नाली // नि. ग्राम (शेष क्षेत्रफल : 0.0000)	810(1203310810000061)	1.1) 0.0130	1.1) यमुना एक्सप्रेसवे औद्योगिक विकास प्राधिकरण // गौतमबुद्धनगर	810(1203310810000061)	1.1) 0.0130
--	--	-----------------------	----------------	--	-----------------------	----------------

(17) भूमि के सम्बन्ध में विचाराधीन राजस्व वाद/वादों की कम्प्यूटरीकृत संख्या :

(18) बंधक/बंधक-मुक्त होने की स्थिति

(18.1) बंधक होने की स्थिति (संस्था अथवा बैंक का नाम/कोड/बंधक का दिनांक/धनराशि/आवेदन संख्या/खातेदार(पिता-पति-संरक्षक)) :

(18.2) बंधक-मुक्त होने की स्थिति (संस्था अथवा बैंक का नाम/कोड/बंधक-मुक्त का दिनांक/धनराशि/आवेदन संख्या/खातेदार(पिता-पति-संरक्षक)) :

(19) अभ्युक्ति :

पूर्व आदेशों का विवरण

Data Digitally Signed by: GYAN SINGH (REVENUE INSPECTOR OFFICE)

दिनांक/समय/स्थान: 02-01-2026 04:26:32 तहसील : गौतमबुद्धनगर

यह उद्घरण खतौनी इलेक्ट्रॉनिक डिलीवरी सिस्टम द्वारा तैयार की गयी है तथा डाटा डिजिटल हस्ताक्षर द्वारा हस्ताक्षरित है।

मुद्रित कर्ता : UDAYVEER SINGH तहसील : गौतमबुद्धनगर

मुद्रित दिनांक एवं समय: 02-01-2026 04:26:32

Not Applicable For Online Prints उपरोक्त उद्घरण खतौनी का वेरीफिकेशन <https://upbhulekh.gov.in> Website पर जाकर अथवा QR Code Scan करके किया जा सकता है।



उद्धरण खतौनी

उद्धरण क्रमांक : 120331202601481

ग्राम क्रमांक : 120331 ग्राम का नाम (परगना) : कादरपुर(दनकौर) तहसील : गौतमबुद्धनगर जनपद : गौतम बुद्ध नगर फसली वर्ष : 1425-1430 (01 जुलाई, 2017 से 30 जून, 2023) भाग : 1 (1)खाता संख्या : 00360

श्रेणी : 6-2 / अकृषिक भूमि - स्थल, सड़कें, रेलवे, भवन और ऐसी दूसरी भूमियां जो अकृषित उपयोगों के काम में लायी जाती हो।

खातेदार का विवरण		खातेदारी प्रारम्भ होने का विवरण		भूमि का विवरण		खातेदार का अंश		
खसरा/ गाटा संख्या	(2) नाम/पिता-पति-संरक्षक-प्रबंधक का नाम / जाति कोड / आधार नं0 (अन्तिम चार अंक) अथवा पैन नं0 (6-9 स्थान के अंक) / पता / जन्मतिथि (अवयस्क हेतु)	(3) न्यायालय का नाम / कम्प्यूटरीकृत वाद संख्या अथवा आदेश संख्या / आदेश का दिनांक / जोत का आधार	(4) वर्ष	(5) गाटा (यूनीक कोड)	(6) गाटे का कुल क्षेत्रफल (हे.)	(7) हिस्से में	(8) क्षेत्रफल में (हे.)	(9) खातेदार द्वारा देय भू-राजस्व
811	1) यमुना एक्सप्रेसवे औद्योगिक विकास प्राधिकरण / --- / गौतमबुद्धनगर	1) अन्य / 39 / 08-10-2024 / पुनर्ग्रहण		811(1203310811000062)	0.0360	1) -	1) 0.0360	0.00
कुल गाटे- 1 कुल क्षेत्रफल- 0.0360 (हेक्टेयर) कुल भू-राजस्व - 0.00 रुपये कुल अंश का क्षेत्रफल - (0.0360)(हेक्टेयर)							0.0360	

नामान्तरण / परिवर्तन का विवरण		खारिज किया गया			दर्ज किया गया		
(10) न्यायालय का नाम / कम्प्यूटरीकृत वाद संख्या अथवा आदेश संख्या / आदेश का दिनांक / नामान्तरण का आधार / डिजिटल हस्ताक्षर नाम / डिजिटल हस्ताक्षर दिनांक	(11) नाम / पिता-पति-संरक्षक-प्रबंधक का नाम / जाति कोड / आधार नं0 (अन्तिम चार अंक) अथवा पैन नं0 (6-9 स्थान के अंक) / पता / जन्मतिथि (अवयस्क हेतु)	(12) गाटे का खसरा नम्बर / यूनीक कोड	(13) क्षेत्रफल (हे.)	(14) नाम / पिता-पति-संरक्षक-प्रबंधक का नाम / जाति कोड / आधार नं0 (अन्तिम चार अंक) अथवा पैन नं0 (6-9 स्थान के अंक) / पता / जन्मतिथि (अवयस्क हेतु)	(15) गाटे का खसरा नम्बर / यूनीक कोड	(16) क्षेत्रफल (हे.)	

1) अन्य / 39 / 08-10-2024 / पुनर्ग्रहण / GYAN SINGH / 15-10-2024	1.1) चकमार्ग // नि. ग्राम (शेष क्षेत्रफल : 0.0000)	811(1203310811000062)	1.1) 0.0360	1.1) यमुना एक्सप्रेसवे औद्योगिक विकास प्राधिकरण // गौतमबुद्धनगर	811(1203310811000062)	1.1) 0.0360
--	--	-----------------------	-------------	---	-----------------------	-------------

(17) भूमि के सम्बन्ध में विचाराधीन राजस्व वाद/वादों की कम्प्यूटरीकृत संख्या :

(18) बंधक/बंधक-मुक्त होने की स्थिति

(18.1) बंधक होने की स्थिति (संस्था अथवा बैंक का नाम/कोड/बंधक का दिनांक/धनराशि/आवेदन संख्या/खातेदार(पिता-पति-संरक्षक)) :

(18.2) बंधक-मुक्त होने की स्थिति (संस्था अथवा बैंक का नाम/कोड/बंधक-मुक्त का दिनांक/धनराशि/आवेदन संख्या/खातेदार(पिता-पति-संरक्षक)) :

(19) अभ्युक्ति :

पूर्व आदेशों का विवरण

Data Digitally Signed by: GYAN SINGH (REVENUE INSPECTOR OFFICE)

दिनांक/समय/स्थान: 02-01-2026 04:26:48 तहसील : गौतमबुद्धनगर

यह उद्घरण खतौनी इलेक्ट्रॉनिक डिलीवरी सिस्टम द्वारा तैयार की गयी है तथा डाटा डिजीटल हस्ताक्षर द्वारा हस्ताक्षरित है।

मुद्रित कर्ता : UDAYVEER SINGH तहसील : गौतमबुद्धनगर

मुद्रित दिनांक एवं समय: 02-01-2026 04:26:48

Not Applicable For Online Prints उपरोक्त उद्घरण खतौनी का वेरीफिकेशन <https://upbhulekh.gov.in> Website पर जाकर अथवा QR Code Scan करके किया जा सकता है।

