

12 3609/2020



Tejasmi



सत्यमेव जयते

INDIA NON JUDICIAL Government of Uttar Pradesh

e-Stamp


Certificate No.	: IN-UP07241477149201S
Certificate Issued Date	: 31-Jan-2020 03:23 PM
Account Reference	: SHCIL (FI)/ upshcil01/ QAISERBAGH/ UP-LKN
Unique Doc. Reference	: SUBIN-UPUPSHCIL0108607170719057S
Purchased by	: GARV BUILDTECH PVT LTD
Description of Document	: Article 23 Conveyance
Property Description	: KHASRA NO. 2781 KHA ,2600 AND OTHERS, VILLAGE KALLIPASCHIM, TEH-SAROJINI NAGAR, LUCKNOW.
Consideration Price (Rs.)	:
First Party	: SANT RAM S O BISHAN SINGH
Second Party	: GARV BUILDTECH PVT LTD
Stamp Duty Paid By	: GARV BUILDTECH PVT LTD
Stamp Duty Amount(Rs.)	: 3,40,000 (Three Lakh Forty Thousand only)

105



-----Please write or type below this line-----

Sant Ram



ब्रजेश कुमार एडवोकेट
नर तहसील, लखनऊ

ब्रजेश कुमार एडवोकेट
नर तहसील, लखनऊ



RS 0001523200

Statutory Alert:

1. The authenticity of this Stamp Certificate should be verified at "www.shcilestamp.com". Any discrepancy in the details on this Certificate and as available on the website renders it invalid.
2. The onus of checking the legitimacy is on the users of the certificate.
3. In case of any discrepancy please inform the Competent Authority.

विक्रय मूल्य रू0 - 48,42,000/-
मालियत रू0 - 48,42,000/-
जनरल स्टाम्प रू0 - 3,40,000/-
परगना - बिजनौर

-: लेख पत्र का संक्षिप्त विवरण :-

भूमि का प्रकार : कृषि आराजी
परगना : बिजनौर
ग्राम : कल्ली पश्चिम
सम्पत्ति सं० : खसरा संख्या - 2847छ, 2781ख, 2600 का 1/5
भाग व खसरा संख्या - 2685, 2688क, 2691, 2697,
2699क, 2700, 2702ग, 2781क, 2782 का 1/10 भाग
व खसरा संख्या - 2703, 3004क का 1/20 भाग व
खसरा संख्या - 2459मि का 20/93 भाग व खसरा
संख्या - 2847मि का सम्पूर्ण भाग।
मापन की इकाई : हेक्टेयर
सम्पत्ति का क्षेत्रफल : 0.3882 हेक्टेयर
सड़क की स्थिति : रायबरेली रोड से 2 किलोमीटर से भी
अधिक दूर हैं।
सम्पत्ति का प्रकार : कृषि आराजी
यूनिक आई० डी० कोड : 1435582700000012
1435582703000012
1435582847201121

Santosh



चौहद्दी खसरा सं०- 2847छ

पूरब	:	खसरा सं० - 2847 का शेष भाग
पश्चिम	:	खसरा सं० - 2847 का शेष भाग
उत्तर	:	खसरा सं० - 2847 का शेष भाग
दक्षिण	:	खसरा सं० - 2847 का शेष भाग

चौहद्दी खसरा सं०- 2685

पूरब	:	खसरा सं० - 2686
पश्चिम	:	खसरा सं० - 2602
उत्तर	:	खसरा सं० - 2886
दक्षिण	:	खसरा सं० - 2601

चौहद्दी खसरा सं०- 2703

पूरब	:	खसरा सं० - 2407
पश्चिम	:	खसरा सं० - 2701
उत्तर	:	खसरा सं० - 2702
दक्षिण	:	खसरा सं० - 2684

चौहद्दी खसरा सं०- 2600

पूरब	:	खसरा सं० - 2600 का शेष भाग
पश्चिम	:	खसरा सं० - 2601
उत्तर	:	खसरा सं० - 2603
दक्षिण	:	खसरा सं० - 2684

Sant Ram



चौहद्दी खसरा सं०- 2459मि०

पूरब	:	चकरोड
पच्छिम	:	खसरा सं० - 2459 का शेष भाग
उत्तर	:	खसरा सं० - 2459 का शेष भाग
दक्षिण	:	खसरा सं० - 2459 का शेष भाग

चौहद्दी खसरा सं०- 2847मि०

पूरब	:	चकरोड
पच्छिम	:	खसरा सं० - 2847 का शेष भाग
उत्तर	:	खसरा सं० - 2847 का शेष भाग
दक्षिण	:	खसरा सं० - 2847 का शेष भाग

विकेता का विवरण:-

संतराम पुत्र बिशन सिंह (PAN NO.- AJBPR6361B) निवासी - ग्राम- भवाना,
पोस्ट - अमरौली, तहसील व जिला - पलवल (हरियाणा)।

.....विकेता/प्रथम पक्ष

केता का विवरण:-

गर्व बिल्डटेक प्रा० लि० (PAN NO.- AADCG1919Q) कार्यालय-10,
एल०एस०सी०, कालका जी, नई दिल्ली द्वारा अधिकृत हस्ताक्षरी (through its board
resolution dated 16.3.2019) श्री अशोक कुमार उपाध्याय पुत्र स्व० श्री पारस नाथ उपाध्याय,
निवासी- 7, एल०एस०सी०, कालका जी, नई दिल्ली ।

.....केता/द्वितीय पक्ष

Sandham



विक्रय – विलेख

मनकि संतराम पुत्र बिशन सिंह निवासी – ग्राम– भवाना, पोस्ट – अमरौली, तहसील व जिला – पलवल (हरियाणा) का (विक्रेता) है।

जो ग्राम कल्ली पश्चिम, परगना–बिजनौर, तहसील– सरोजनीनगर व जिला लखनऊ की निम्न विवरणीत भूमि का विभिन्न विक्रय विलेखों तथा सम्बन्धित दाखिल खारिजों से मालिक कामिल व काबिज है तथा राजस्व अभिलेखों में संकमणीय भूमिधरी में विक्रेता का नाम दर्ज है।

क्रमांक	रजिस्ट्री पंजीयन सं	रजिस्ट्री पंजीयन दिनांक	खाता सं (फ० वर्ष 1417–1422)	गाटा संख्या	कुल रकबा	विक्रीत/कय रकबा हे०	कुल विक्रीत/कय रकबा हे०	दाखिल खारिज वाद सं/दिनांक	कय भूमि की कुल लागत		
1	10840	22.05.18	1275	2847छ	0.186	0.0372	0.1268	4610/03.07.18	1380080		
			1274	2781ख	0.077	0.0077					
			1276	2685	0.101	0.0051					
				2688क	0.221	0.011					
				2691	0.114	0.0057					
				2697	0.013	0.0007					
				2699क	0.079	0.0040					
				2700	0.083	0.0042					
				2702ग	0.164	0.0082					
				2703	0.316	0.0158					
				2781क	0.049	0.0025					
				2782	0.082	0.0041					
				3004क	0.417	0.0208					
			2	13035	20.06.18	1274				2781ख	0.077
1275	2600	0.407				0.0814					
1276	2685	0.101				0.0051					
	2688क	0.221				0.011					
	2691	0.114				0.0057					
	2697	0.013				0.0007					
	2699क	0.079				0.0040					
	2700	0.083				0.0042					
	2702ग	0.164				0.0082					
	2703	0.316				0.0158					
3	13179	21.06.18	1514	2459मि	0.354	0.076	0.1270	5011/08.9.18	1301640		
				2847मि	0.051	0.051					
				कुल योग		0.3882				0.3882	
											4143800

Santaram



विक्रेता को उ० प्र० राजस्व संहिता की धारा 98(1) के अन्तर्गत अपर जिलाधिकारी, नगर, ट्रान्स गोमती लखनऊ के वाद सं० डी201910460006953 दिनांक 27.04.2019 द्वारा अनुसूचित जाति से भिन्न मे० गर्व बिल्डटेक प्रा० लि० कार्यालय-10, एल०एस०सी०, कालका जी नई दिल्ली द्वारा अधिकृत हस्ताक्षरी श्री अशोक कुमार उपाध्याय पुत्र स्व० श्री पारस नाथ उपाध्याय के पक्ष में कुल रकबा- 0.3882 हे० विक्रय करने का अधिकार प्राप्त है। उक्त आराजी समस्त प्रकार के भारों व विवादों अजकिस्म रेहन, बय, हिबा, जमानत, कुर्की, मुकदमा आदि से पूर्णतया बरी व पाक-साफ है जिसको विक्रय आदि करने का विक्रेता को मालिकाना हक हासिल हैं ।

पूर्व में विक्रेता ने क्रेता से कृषि भूमि क्रय करने हेतु कर्ज/बयाना लिया था, अब विक्रेता दूसरे जिले में निवास करता है तथा नौकरी करता है अतएव पश्चातवर्ती अपरिहार्य परिस्थितियोंवश बजरूरत खुद खूब सोच समझ कर प्रसन्न चित्त मन से बिना किसी जोर दबाव नाजायज के अपने पूर्ण होशो-हवास में उसी आराजी को बिलएवज मुबलिग रू० 48,42,000/- (अड़तालिस लाख बयालिस हजार रूपये) जिसके आधे मुबलिग रू० 24,21,000/- (चौबीस लाख एककीस हजार रूपये) होते हैं, में उक्त भूमि के क्रय हेतु प्रयुक्त पूर्व में प्रदत्त धनराशि के समायोजन हेतु उसमें निहित अपने समस्त साम्पत्तिक अधिकारों, हितों व स्वत्व को बदस्त क्रेता "गर्व बिल्डटेक प्रा० लि०" कार्यालय-10, एल०एस०सी० कालका जी, नई दिल्ली द्वारा अधिकृत हस्ताक्षरी श्री अशोक कुमार उपाध्याय पुत्र स्व० श्री पारस नाथ उपाध्याय को बय-फरोख्त कर्तई किया यानी बेच दिया और कुल विक्रय धनराशि अन्त में दिये गये विवरण के अनुसार क्रेता से वसूल पाकर कब्जा व दखल मालिकाना आराजी विक्रयशुदा पर आज से बजाय अपने क्रेता का बखूबी करा दिया।

अब विक्रेता या उनके वारिसान व कायम मुकामान का कोई हक या हिस्सा विक्रीशुदा आराजी में शेष नहीं रहा। अगर कोई दीगर शख्स अपना हक या दावा करे तो दावा उसका बातिल व नाजायज करार दिया जावे और अगर किसी शख्स की दावेदारी या हकदारी या उज्रदारी से आराजी विक्रीशुदा क्रेता के कब्जे से निकल जावे या कब्जा न रहे या मिलिकियत या हकीयत विक्रेता की करार न पाई जाय या अन्य किसी प्रकार से विवादित या भार ग्रसित पायी जाय तो ऐसी तमाम सूरतों में क्रेता व उसके वारिसान व कायम मुकामान को हक हासिल होगा कि वह अपना कुल विक्रय मूल्य मय हर्जा व खर्चा के विक्रेता या उनके वारिसान व कायम मुकामान की दीगर जायदाद चल व अचल से न्यायालय द्वारा वसूल कर लेवे, कोई उज्र नहीं होगा।

Sant



विक्रीशुदा आराजी को केता सरकारी कागजात में अपने नाम दर्ज करवा लेवे, कोई उज्र नहीं होगा । विक्रीशुदा आराजी पर कोई पेड़, कुंआ, बोरिंग व निर्माण आदि नहीं है, कहीं-कहीं पर उबड़ खाबड़ व छोटे-बड़े गढ़े है। विक्रीशुदा आराजी मुख्य सड़क रायबरेली रोड़ से 2 किलोमीटर से भी अधिक दूरी पर स्थित है । विक्रीशुदा आराजी नगर निगम सीमा से बाहर स्थित है।

विक्रीशुदा आराजी कृषि आराजी है जिसका कुल रकबा 0.3882 हेक्टेयर है तथा जिसकी मालियत श्रीमान् जिलाधिकारी महोदय लखनऊ द्वारा निर्धारित वर्तमान दर रूपये 1,20,00,000/- प्रति हे० के हिसाब से कुल रू० 46,58,400/- होती हैं। आराजी मुबइया के खसरा नम्बर 2847मि रकबा 0.0510 हे० जो कि निकटतम आबादी से 200 मी० की त्रिज्या के अन्दर स्थित है और इस कारण से उक्त खसरा सं० के विक्रीत अंश रकबा 0.051 हे० पर ही 30 प्रतिशत की बढ़ोत्तरी करते हुए उसकी मालियत 1,83,600/- होती है। अतः इस प्रकार उक्त विक्रय शुदा आराजी की कुल मालियत रू० 48,42,000/- होती है। मालियत मूल्य पर शासकीय शासनादेश संस्थागत वित्त, कर एवं निबन्धन अनुभाग-5 की अधिसूचना सं०-स.वि.क. नि.5-2756 /11-2008-500(165)/2007 दिनांक 30.06.2008 के अनुसार 7 प्रतिशत की दर से मु० रू० 3,40,000/- का जनरल स्टाम्प अदा किया जा रहा है ।

विक्रेता अनुसूचित जाति व केता सामान्य जाति के सदस्य हैं। विक्रेता व केता का पता उपरोक्त ही है । विक्रीशुदा आराजी किसी राष्ट्रीय राजमार्ग, जनपदीय मार्ग व लिंक रोड के किनारे स्थित नहीं हैं।

प्रस्तुत लेखपत्र में उभय पक्षों द्वारा उपलब्ध कराये गए कागजात व उनके द्वारा बताये गए तथ्यों के आधार पर तैयार किया गया है जिसकी समस्त जिम्मेदारी पक्षकारों की है तथा पक्षकारों की पहचान गवाहो द्वारा की जा रही है।

लिहाजा यह विक्रय विलेख अपनी खुशी व रजामन्दी से पूर्ण होशों हवाश में बिना किसी जोर दबाव के स्वस्थ्य मस्तिष्क के रूबरू गवाहन केता उक्त के पक्ष में निष्पादित कर दिया ताकि सनद रहे और समय पर काम आवे।

Santam



विवरण भुगतान

1. रूपये 1,50,000/-(एक लाख पचास हजार रूपये) जरिये एन0इ0एफ0टी0 संख्या - एन129180537847847 दिनांक 09.5.2018 बतौर एडवांस दिया जा चुका है।
2. रूपये 11,00,000/-(ग्यारह लाख रूपये) जरिये चेक संख्या - 001235 दिनांक 22.05.2018, जारीकर्ता बैंक - एच0डी0एफ0सी0 बैंक लखनऊ बतौर एडवांस दिया जा चुका है।
3. रूपये 13,10,000/-(तेरह लाख दस हजार रूपये) जरिये चेक संख्या - 001239 दिनांक 20.06.2018, जारीकर्ता बैंक - एच0डी0एफ0सी0 बैंक लखनऊ बतौर एडवांस दिया जा चुका है।
4. रूपये 8,00,000/-(आठ लाख रूपये) जरिये चेक संख्या - 001220 दिनांक 31.01.2018, जारीकर्ता बैंक - एच0डी0एफ0सी0 बैंक लखनऊ बतौर एडवांस दिया जा चुका है।
5. रूपये 2,70,000/-(दो लाख सत्तर हजार रूपये) जरिये चेक संख्या - 001240 दिनांक 21.06.2018, जारीकर्ता बैंक - एच0डी0एफ0सी0 बैंक लखनऊ बतौर एडवांस दिया जा चुका है।
6. रूपये 5,14,000/-(पांच लाख चौदह हजार रूपये) बतौर एडवांस दिया जा चुका है।
7. रूपये 6,83,000/-(छह लाख तिरासी हजार रूपये) ब्याज की धनराशि में समायोजित कर लिया है।
8. रूपये 15,000/-(पंद्रह हजार रूपये) जरिये चेक संख्या - 916396 दिनांक 06.02.2020, जारीकर्ता बैंक - एक्सिस बैंक शाखा मालवीय नगर नई दिल्ली द्वारा प्राप्त किया।

Sandhan



इस प्रकार कुल विक्रय मूल्य रूपये 48,42,000/- (अड़तालिस लाख बयालिस हजार रूपये)
विक्रेता ने क्रेता से समक्ष गवाहान प्राप्त कर लिया है । अब कुछ भी पाना शेष नहीं रहा है।

लखनऊ

दिनांक : 06-02-2020


Santam

H0 विक्रेता

गवाहान :-

Kanday
1. एकल कुमार पाण्डेय
पुत्र श्री ईशानरायण पाण्डेय
एल० एस० ग्री० न० कालका
पी नई दिल्ली

2. विजय कुमार
SC अमृत लाल
पुराने संदर तहसील
(लखनऊ)

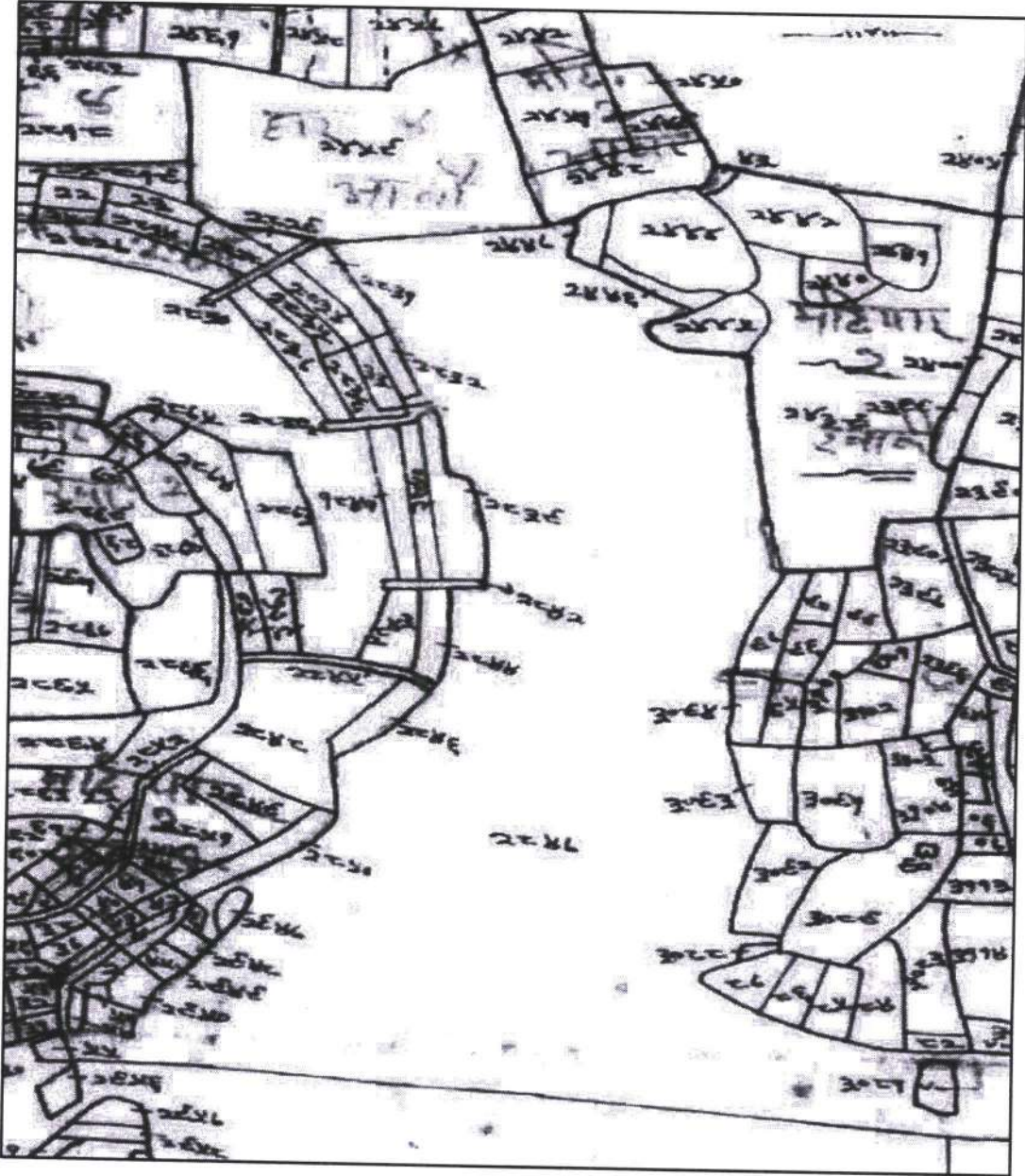


टाईपकर्ता :-
(आकाश दीप कर्मा)
सदर तहसील, लखनऊ

मसविदाकर्ता:-
(ब्रजेश कुमार पाण्डेय)
एडवोकेट
सदर तहसील, लखनऊ

मानचित्र

भूमि खसरा न० - 2847छ, 2847मि, 2459मि स्थित ग्राम कल्ली पश्चिम परगना बिजनौर तहसील
संरोजनीनगर व जिला लखनऊ।



[Handwritten signature]

ह० विकेता

[Handwritten signature]
Garu Buildtech
LTD.
ह०केता

आवेदन सं०: 202001041005062

विक्रय पत्र

बही सं०: 1

रजिस्ट्रेशन सं०: 3609

वर्ष: 2020

प्रतिफल- 4842000 स्टाम्प शुल्क- 340000 बाजारी मूल्य - 4842000 पंजीकरण शुल्क - 20000 प्रतिलिपिकरण शुल्क - 80 योग : 20080

श्री गर्व बिल्डटेक प्रा०लि० द्वारा
अशोक कुमार उपाध्याय अधिकृत पदाधिकारी/ प्रतिनिधि,
पुत्र श्री स्व० पारसनाथ उपाध्याय
व्यवसाय : नौकरी
निवासी: 7, एल०एस०सी०कालका जी, नई दिल्ली



अशोक कुमार उपाध्याय अधिकृत
पदाधिकारी/ प्रतिनिधि



श्री, गर्व बिल्डटेक प्रा०लि० द्वारा

ने यह लेखपत्र इस कार्यालय में दिनांक 06/02/2020

एवं 03:43:54 PM बजे

निबंधन हेतु पेश किया।

रजिस्ट्रीकरण अधिकारी के हस्ताक्षर

निर्मल सिंह

उप निबंधक : सराजनीनगर

संखनऊ

06/02/2020

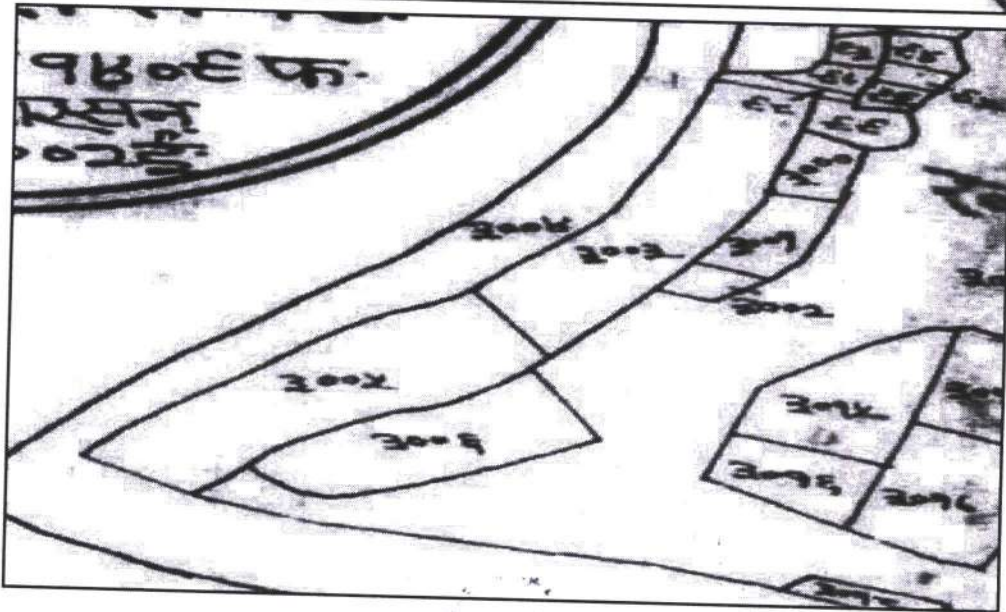
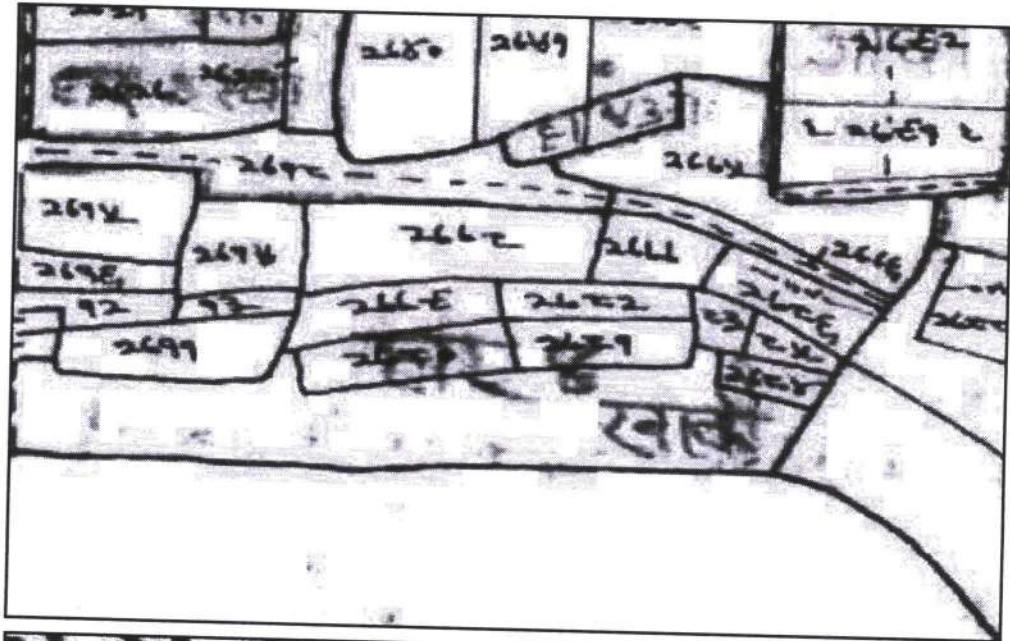
ओम प्रतीप सिंह

निबंधक लिपिक



मानचित्र

भूमि खसरा न0 - 2781ख, 2781क, 2782, 3004क स्थित ग्राम कल्ली पश्चिम परगना बिजनौर
तहसील सरोजनीनगर व जिला लखनऊ।



Sandhan

ह0 विकेता

Gary Buildtech
Lid.
[Signature]
ह0केता

आवेदन सं०: 202001041005062

बही संख्या 1 जिल्द संख्या 3803 के पृष्ठ 91 से 114 तक क्रमांक 3609 पर
दिनांक 06/02/2020 को रजिस्ट्रीकृत किया गया।

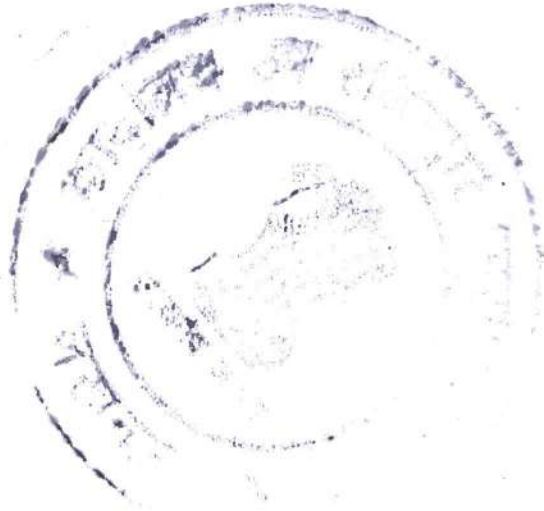
रजिस्ट्रीकरण अधिकारी के हस्ताक्षर


निर्मल सिंह

उप निबंधक : सरोजनीनगर

लखनऊ

06/02/2020



<p>रामलाल / भैरो प्रसाद / नि.ग्राम कल्ली पश्चिम पर. बिजनौर, लखनऊ रामसेवक / भैरो प्रसाद / नि.ग्राम कल्ली पश्चिम पर. बिजनौर, लखनऊ नन्दलाल / भैरो प्रसाद / नि.ग्राम कल्ली पश्चिम पर. बिजनौर, लखनऊ घनश्याम / भैरो प्रसाद / नि.ग्राम कल्ली पश्चिम पर. बिजनौर, लखनऊ राधेश्याम / भैरो प्रसाद / नि.ग्राम कल्ली पश्चिम पर. बिजनौर, लखनऊ श्रीमती मोहिनी / राकेश कुमार / नि.ग्राम अमोल मजरा कल्ली पश्चिम पर. बिजनौर, लखनऊ</p>	<p>2847४</p>	<p>0.1860</p>	<p>आदेश तहसीलदार सरोजनीगर, लखनऊ वाद सं. 4610/डी-1617/1/18 दिनांक 03.07.18 से खतौनी वर्ष 1417-1422फ. तक के खाता सं. 1275 की गाटा सं. 2847४/0.1860हे. का 1/5 भाग अपना सम्पूर्ण अंश खाता सं. 1274 की गाटा सं. 2781४/0.0770हे. में 1/10 भाग अपना सम्पूर्ण अंश व व खाता सं. 1276 की गाटा सं. 2685/0.1010हे. व 2688क/0.2210हे. व 2691/0.1140हे. व 2697/0.0130हे. व 2699क/0.0790हे. व 2700/0.0830हे. व 2702ग/0.1640हे. व 2703/0.3160हे. व 2781क/0.0490हे. व 2782/0.0820हे. व 3004क/0.4170हे. में 1/20 भाग अपना सम्पूर्ण अंश विक्रीत रकबा 0.1268हे. मा.गु.60ख से विक्रेता नन्दलाल उर्फ नन्दी लाल पुत्र भैरो प्रसाद उर्फ भैरव नि. अमोल मजरा ग्राम कल्ली पश्चिम पर. बिजनौर, लखनऊ का नाम निरस्त करके क्रेता सन्तराम पुत्र बिशन सिंह नि. ग्राम भवाना तह. व जिला पलवल (हरियाणा) का नाम बतौर सं.भू. द्वारा बैनामा दिनांक 22.05.18 अंकित किया जाये। ह.र.का. 01.08.18</p> <p>आदेश तहसीलदार न्यायिक, सरोजनीगर, लखनऊ वाद सं. 776/टी-15900/19 दिनांक 21.01.2020 से गाटा सं. 2847४ रकबा 0.1860हे. का 1/5 भाग रकबा 0.0372हे. मा.गु.60ख से विक्रेता घनश्याम पुत्र भैरो प्रसाद नि. ग्राम अमोल मजरा कल्ली पश्चिम पर. बिजनौर तह. सरोजनीगर, लखनऊ का नाम निरस्त करके क्रेता श्रीमती मोहिनी पत्नी राकेश कुमार नि. ग्राम अमोल मजरा कल्ली पश्चिम पर. बिजनौर तह. सरोजनीगर, लखनऊ का नाम बतौर सं.भू. द्वारा बैनामा दिनांक 29.11.19 अंकित किया जाये। ह.र.का. 25.01.2020</p>
<p>योग</p>	<p>1</p>	<p>0.1860</p>	

कृपया उक्त खसरे की प्रस्थिति (भूखंड (गाटा) के वाद ग्रस्त/विक्रय/भू-नक्शा) हेतु खसरा संख्या पर क्लिक करें

Disclaimer: उक्त ऑफ़ाई मात्र अवलोकनार्थ है, तहसील कंप्यूटर केन्द्र एचम सी.एस.सी/लोकवाणी केन्द्र से उद्घरण की प्रमाणित प्रति प्राप्त की जा सकती है।

Software Powered By: National Informatics Center, Uttar Pradesh State Unit, Lucknow.

Digital
India

NIC
NATIONAL
INFORMATICS
CENTRE



BHULEKH
Uttar Pradesh



खाता विवरण (अप्रमाणित प्रति)

ग्राम का नाम : कल्ली पस्चिम पराना : (बिजनौर) तहसील : सरोजनी नगर जनपद : लखनऊ फसली वर्ष : 1423-1428 भाग : 1 खाता संख्या : 00889

खातेदार का नाम / पिता पति संरक्षक का नाम / निवास स्थान

खसरा संख्या

क्षेत्रफल
(हे.)

अदेश

टिप्पणी

श्रेणी : 1-क / भूमि जो सङ्गमणीय भूमिधरो केअधिकार में हो।

कृपया उक्त खसरे की प्रस्थिति (शुबंड (गाटा) के बाद ग्रस्त / विक्रय / भू-वस्था) हेतु खसरा संख्या पर क्लिक करें

Disclaimer: उक्त ऑफ़ाई मात्र अबलोकनार्थ है, तहसील कम्प्यूटर केन्द्र एवम सी.एस.सी/लोकवाणी केन्द्र से उद्गुण की प्रमाणित प्रति प्राप्त की जा सकती है।

Software Powered By: National Informatics Center, Uttar Pradesh State Unit, Lucknow.

Digital
India





BHULEKH
Uttar Pradesh



खाता विवरण (अप्रमाणित प्रति)

ग्राम का नाम : कल्ली पश्चिम पराना : (बिजनौर) तहसील : सोजनी नगर जनपद : लखनऊ फसली वर्ष : 1423-1428 भाग : 1 खाता संख्या : 00576

खातेदार का नाम / पिता पति संरक्षक का नाम / निवास स्थान

खसरा संख्या क्षेत्रफल (हे.) आदेश टिप्पणी

श्रेणी : 1-क / भूमि जो संक्रमणीय भूमिधरो के अधिकार में हो।

महादेव प्रसाद / महावीर / नि. अमोल मजरा ग्राम कल्ली पश्चिम लखनऊ गर्व बिल्डटेक प्रा. लि. / द्वारा अधि. हस्ता. अशोक कुमार उपाध्याय / कार्या. 10 एल एस सी कालका जी नई दिल्ली

0.0770

2781ख

आदेश रा.नि. बिजनौर, सोजनीनगर, लखनऊ दिनांक 30.05.19 अन्तर्गत धारा- 38(6) उ.प्र.रा.सं. 2006 के अनुपालन में खतौनी वर्ष 1423-1428फ. तक के खाता सं. 576 पर अंकित खातेदार के साथ बतौर सहखातेदार रामलाल, राम सेवक, नन्दलाल, धनश्याम व राधेश्याम पुत्रगण भैरो प्रसाद नि. ग्राम कल्ली पश्चिम पर. बिजनौर, लखनऊ का नाम पूर्व खतौनी वर्ष 1417-1422फ. तक के खाता सं. 1274 अनुसार दर्ज किया जाये। ह.र.का.10.06.19

आदेश तहसीलदार सोजनीनगर, लखनऊ वाद सं. 5012/ टी-17388/18 दिनांक 21.08.18 से खतौनी वर्ष 1417-1422फ. तक के खाता सं. 1274 की गाटा सं. 2781ख/0.0770हे. में 1/10 भाग अपना सम्पूर्ण अंश व खाता सं. 1275 की गाटा सं. 2600/0.4070हे. का 1/5 भाग अपना सम्पूर्ण अंश व खाता सं. 1276 की गाटा सं. 2685/0.1010हे. व 2688क/0.2210हे. व 2691/0.1140हे. व 2697/0.0130हे. व 2699क/0.0790हे. व 2700/0.0830हे. व 2702ग/0.1640हे. व 2781क/0.0490हे. व 2782/0.0820हे. में 1/20 भाग अपना सम्पूर्ण अंश विक्रीत रकबा 0.1344हे. मा.गु.60ख से विक्रेता राधेश्याम पुत्र भैरो प्रसाद उर्फ भैव नि. अमोल मजरा ग्राम कल्ली पश्चिम पर. बिजनौर, लखनऊ का नाम निरस्त करके ब्रेता सन्तराम पुत्र बिशन सिंह नि. ग्राम भवाना तह. व जिला पलवल

कृपया उक्त खसरे की प्रस्थिति (भूखंड (गाटा) के वाद प्रस्त/विक्रय/भू-वक्शा) हेतु खसरा संख्या पर क्लिक करें

Disclaimer: उक्त आँकड़े मात्र अवलोकनार्थ हैं, तहसील कम्प्यूटर केन्द्र एम सी. एस. सी/लोकवाणी केन्द्र से उद्घरण की प्रमाणित प्रति प्राप्त की जा सकती है।

Software Powered By: National Informatics Center, Uttar Pradesh State Unit, Lucknow.



	<p>(हरियाणा) का नाम बतौर सं. भू. दूराग बैनामा दिनांक 20.06.18 अंकित किया जाये। ह.र.का. 30.08.18</p> <p>आदेश तहसीलदार सरोजनीमार, लखनऊ वाद सं. 4610/डी-16171/18 दिनांक 03.07.18 से खलौनी वर्ष 1417-1422फ. तक के खाता सं. 1275 की गाटा सं. 2847ख/0.1860हे. का 1/5 भाग अपना सम्पूर्ण अंश खाता सं. 1274 की गाटा सं. 2781ख/0.0770हे. में 1/10 भाग अपना सम्पूर्ण अंश व खाता सं. 1276 की गाटा सं. 2685/0.1010हे. व 2688क/0.2210हे. व 2691/0.1140हे. व 2697/0.0130हे. व 2699क/0.0790हे. व 2700/0.0830हे. व 2702ग/0.1640हे. व 2703/0.3160हे. व 2781क/0.0490हे. व 2782/0.0820हे. व 3004क/0.4170हे. में 1/20 भाग अपना सम्पूर्ण अंश विक्रीत रकबा 0.1268हे. मा.गु.60ख से विक्रेता नन्दलाल उर्फ नन्दी लाल पुत्र भैरो प्रसाद उर्फ भैव नि. अमोल मजरा ग्राम कल्ली पश्चिम पर. बिजनौर, लखनऊ का नाम निरस्त करके क्रेता सन्तराम पुत्र बिशन सिंह नि. ग्राम भवाना तह. व जिला पलवल (हरियाणा) का नाम बतौर सं. भू. दूराग बैनामा दिनांक 22.05.18 अंकित किया जाये। ह.र.का. 01.08.18</p>	1	0.0770
योग			

कृपया उक्त खसरे की प्रस्थिति (भूखंड (गाटा) के वाद ग्रस्त/विक्रय/भू-नक्शा) हेतु खसरा संख्या पर क्लिक करें

Disclaimer: उक्त ऑफ़कॉर्ड मात्र अवलोकनार्थ हैं, तहसील कम्प्यूटर केन्द्र एवम सी.एस.सी/लोकवाणी केन्द्र में उद्घरण की प्रमाणित प्रति प्राप्त की जा सकती है।

Software Powered By: National Informatics Center, Uttar Pradesh State Unit, Lucknow.

Digital
India

NIC
NATIONAL
INFORMATICS
CENTRE



BHULEKH
Uttar Pradesh



खाता विवरण (अप्रमाणित प्रति)

ग्राम का नाम : कल्ली पश्चिम	परगना : (बिजनौर)	तहसील : सरोजनी नगर	जनपद : लखनऊ	फसली वर्ष : 1423-1428	भाग : 1	खाता संख्या : 00888
खातेदार का नाम / पिता पति संरक्षक का नाम / निवास स्थान						
श्रेणी : 1-क / भूमि जो संक्रमणीय भूमिधरो के अधिकार में हो।						
रामलाल / भैरो प्रसाद / नि.ग्राम कल्ली पश्चिम पर. बिजनौर, लखनऊ			2600	0.4070		आदेश तहसीलदार सरोजनीनगर, लखनऊ वाद सं. 5012/टी-17388/18 दिनांक 21.08.18 से खतौनी वर्ष 1417-1422फ. तक के खाता सं. 1274 की गाटा सं. 2781ख/0.0770हे. में 1/10 भाग अपना सम्पूर्ण अंश व खाता सं. 1275 की गाटा सं. 2600/0.4070हे. का 1/5 भाग अपना सम्पूर्ण अंश व खाता सं. 1276 की गाटा सं. 2685/0.1010हे. व 2688क/0.2210हे. व 2691/0.1140हे. व 2697/0.0130हे. व 2699क/0.0790हे. व 2700/0.0830हे. व 2702ग/0.1640हे. व 2781क/0.0490हे. व 2782/0.0820हे. में 1/20 भाग अपना सम्पूर्ण अंश विक्रीत रकबा 0.1344हे. मा.गु.60ख से विक्रेता राधेश्याम पुत्र भैरो प्रसाद उर्फ भैव नि. अमोल मजरा ग्राम कल्ली पश्चिम पर. बिजनौर, लखनऊ का नाम निरस्त करके क्रेता सन्तराम पुत्र बिशन सिंह नि. ग्राम भवाना तह. व जिला पलवल (हरियाणा) का नाम बतौर सं.भू. द्वारा नैनामा दिनांक 20.06.18 अंकित किया जाये। ह.र.का. 30.08.18
योग			1	0.4070		

कृपया उक्त खसे की प्रस्थिति (भूखंड (गाटा) के वाद ग्रस्त/विक्रय/भू-नक्शा) हेतु खसरा संख्या पर क्लिक करें

Disclaimer: उक्त आँकड़े मात्र अवलोकनार्थ हैं, तहसील कंप्यूटर केन्द्र एचम मी.एस.मी/लोकवाणी केन्द्र से उद्गृहण की प्रमाणित प्रति प्राप्त की जा सकती है।

Software Powered By: National Informatics Center, Uttar Pradesh State Unit, Lucknow.

Digital
India

NIC

NATIONAL
INFORMATICS
CENTRE



BHULEKH
Uttar Pradesh



खाता विवरण (अप्रमाणित प्रति)

ग्राम का नाम : कल्ली पश्चिम पराना : (बिजनौर) तहसील : सरोजनी नगर जनपद : लखनऊ फसली वर्ष : 1423-1428 भाग : 1 खाता संख्या : 01141

खातेदार का नाम / पिता पति संरक्षक का नाम / निवास स्थान

खसरा संख्या क्षेत्रफल (हे.)

टिप्पणी

श्रेणी : 1-क / भूमि जो संक्रमणीय भूमिधरो केअधिकार में हो।

श्रीमती फूला देवी / नन्हकउ पत्नी भैरोप्रसाद / अमोल मजरा ग्राम	2685	0.1010	आदेश रा.नि. बिजनौर द्वारा प.क. 11क./12.9.10 खाता सं. 1075, 1276 से मृतक रामलखन के स्थान परगोमती पुत्र बुद्ध व विजय पुत्र दुखी व श्रीमती प्रेमा पत्नी स्व. दुखी नि. ग्राम का नाम बतौर वारिस दर्ज हो। ह.र.का. 13.9.10
छोटे लाल / भागू / अमोल मजरा ग्राम	2688क	0.2210	
सोहन लाल / भागू / अमोल मजरा ग्राम	2691	0.1140	
महादेव प्रसाद / महावीर / अमोल मजरा ग्राम	2697	0.0130	
शीतल / तोता / अमोल मजरा ग्राम	2699क	0.0790	आदेश तहसीलदार सदर लखनऊ वाद सं. 501/30.11.10 गाटा सं. 3004क/0.4170 हे., 2703/0.3160 हे. कुल रकबा 0.7330 हे.
हिरई / नन्हे / अमोल मजरा ग्राम	2700	0.0830	का 1/4 भाग यानी 0.1832 हे. मा.गु. 60ख से विक्रेता शीलल पुत्र तोता का नाम निरस्त करके केता रामकिशोर पुत्र रामदीन नि. मिल रोड मवैय्या तहसील व जिला लखनऊ का नाम बतौर सं.भू.
हन्सराज / श्याम बिहारी / अमोल मजरा ग्राम	2702ग	0.1640	
मुन्नी ला ल / श्याम बिहारी / अमोल मजरा ग्राम	2703	0.3160	
सोहन लाल / श्याम बिहारी / अमोल मजरा ग्राम	2781क	0.0490	द्वारा बैनामा अंकित किया जाय। ह.र.का. 24.2.11
रमेश कुमार / श्याम बिहारी / अमोल मजरा ग्राम	2782	0.0820	
गोमती / बुद्ध / अमोल मजरा ग्राम	3004क	0.4170	आदेश तहसीलदार सदर लखनऊ वाद सं. 278/2750/ 30.10.10 गाटा सं. 2685/0.1010 हे., 2688क/ 0.2210 हे., 2691/0.1140 हे., 2697/0.0130 हे., 2699क./0.0790 हे., 2700/0.0830 हे., 2702ग/0.1640 हे., 2703/0.316 हे., 2781/0.0490 हे., 2782/0.0820 हे., 3004क/0.4170
रामलखन / बुद्ध / अमोल मजरा ग्राम			हे. व खता सं. 1075 गाटा सं. 2672क/0.183 हे.,
विजय / दुखीलाल / नि. अमोल			
श्रीमती प्रेमा / पत्नी स्व. दुखीलाल / नि. अमोल			

कृपया उक्त खसरे की प्रस्थिति (भूखड (गाटा) के वाद ग्रस्त/विक्रय/भू-नक्शा) हेतु खसरा संख्या पर क्लिक करें

Disclaimer: उक्त आंकड़े मात्र अवलोकनार्थ हैं, तहसील कम्प्यूटर केन्द्र एचम सी.एस.सी/लोकवाणी केन्द्र में उद्घरण की प्रमाणित प्रति ग्राम की जा सकती है।

Software Powered By: National Informatics Center, Uttar Pradesh State Unit, Lucknow.

2660ख/0.759 हे. कुल रकबा 2.5810 हे. में से रकबा 0.3295 हे. मा.गु. 60ख से विक्रेता गोमती पुत्र बूढ़ व विजय पुत्र दुखीलाल व श्रीमती प्रेमा पत्नी स्व. दुखीलाल का नाम निरस्त करके केता दुर्गा पुत्र स्व. पुतीलाल नि. अर्जुनगंज तहसील व जिला लखनऊ का नाम बतौर सं.भू. द्वारा बैनामा अंकित किया जाया। ह.र.का. 4.3.11

आदेश तहसीलदार सदर लखनऊ वाद सं. 2627/12.7.11 गाटा सं. 2781क/0.049 हे., 2782/0.0820 हे., 3004क/0.4170 हे. व खाता सं. 1274 गाटा सं. 2781ख/0.0770 हे. का बकदर भाग रकबा 0.1170 हे. मा.गु. 60ख से विक्रेता छोटेलाल पुत्र स्व. भागू व सोहनलाल पुत्र स्व. भागू का नाम निरस्त करके

केता हरीचन्द्र पुत्र खेमचन्द्र नि. ग्राम सौध तहसील होडल जिला पलवल (हरियाणा) का नाम बतौर सं.भू. का नाम बतौर सं.भू. द्वारा बैनामा अंकित किया जाया। ह.र.का. 1.8.11

आदेश बहवाला खाता सं. 1399 पर दर्ज है। ह.र.का. 9.2.12

आदेश बहवाला खाता सं. 1342 पर दर्ज है। ह.र.का. 12.11.14

आदेश बहवाला खाता सं. 1342 पर दर्ज है। ह.र.का. 16.7.15

आदेश बहवाला खाता सं. 245 पर दर्ज है। ह.र.का. 21.11.15

आदेश रा.नि. बिजनौर, लखनऊ द्वारा प.क. 11ख /21.6.16 खाता सं. 1274, 1275 व 1276 पर अंकित खातेदार श्रीमती फूला पत्नी भैरो प्रसाद पुत्री नरकज मृतक के स्थान पर रामलाल, रामसेवक, नन्दलाल, धनश्याम व राधेश्याम पुत्राण भैरो प्रसाद नि. ग्राम का नाम बतौर वारिस दर्ज हो। ह.र.का. 21.06.16

आदेश बहवाला खाता सं. 886 पर दर्ज है। ह.र.का. 06.08.16

कृपया उक्त खसरे की प्रस्थिति (भूखंड (गाटा) के वाद ग्रस्त/विक्रय/भू-नक्शा) हेतु खसरा संख्या पर क्लिक करें

Disclaimer: उक्त आँकड़े मात्र अवलोकनार्थ हैं, तहसील कम्प्यूटर केन्द्र एम.सी.एस.सी/लोकवाणी केन्द्र से उद्घरण की प्रमाणित प्रति प्राप्त की जा सकती है।

Software Powered By: National Informatics Center, Uttar Pradesh State Unit, Lucknow.

Digital
India



आदेश ना.तह. बिजनौर, सरोजनीनगर, लखनऊ वाद सं. 2002/18.04.17 से खतौनी खाता सं. 1275 की गाटा सं. 2847छ रकबा 0.186हे. का बकदर भाग रकबा 0.0372हे. व खाता सं. 1276 की गाटा सं. 2703 रकबा 0.3160हे. का बकदर भाग रकबा 0.0158हे. व 3004क रकबा 0.417हे. का बकदर भाग रकबा 0.02085हे. कुल तीन किता विक्रीत रकबा 0.07385हे. मा.गु.60ख से विक्रेता राधेश्याम पुत्र भैरो प्रसाद नि. ग्राम अमोल मजरा कल्ली पश्चिम प. बिजनौर तह. सरोजनीनगर, लखनऊ का नाम निरस्त करके जेता श्रीमती मोहिनी पत्नी राकेश कुमार नि. ग्राम अमोल मजरा कल्ली पश्चिम प. बिजनौर तह. सरोजनीनगर, लखनऊ का नाम बतौर सं.भू. द्वारा बैनामा दिनांक 30.01.17 अंकित किया जाये। ह.र.का. 20.04.17

आदेश तहसीलदार सरोजनीनगर, लखनऊ वाद सं. 2888/31.05.17 से वर्तमान खतौनी खाता सं. 751 की गाटा सं. 555 /0.1030हे. व खाता सं. 959 की गाटा सं. 2312/0.0470हे. का सम्पूर्ण भाग व खाता सं. 1031 की गाटा सं. 2909/0.1730हे. व 2926ख/0.0060हे. व 2928/0.0510हे. व 2929/0.1070हे. व 2931/0.0130हे. व 2932/0.0440हे. व 2930/0.0220हे. व 2933/0.0380हे. व 2940/0.0250हे. व 2941/0.0310हे. व 2942/0.0220हे. व 3050ग/0.3540हे. व खाता सं. 853 की गाटा सं. 2925/0.0720हे. व 2926क रकबा 0.0090हे. व 2927/0.0630हे. व 2934/0.0250हे. व 2936/0.0310हे. व खाता सं. 476 की गाटा सं. 2342/0.1800हे. व 3200/0.3470हे. व खाता सं. 235 की गाटा सं. 3141क/0.0190हे. व खाता सं. 110 की गाटा सं. 2511घ/0.1260हे. व खाता सं. 659 की गाटा सं. 2525ड/0.8090हे. व खाता सं. 208 की गाटा सं. 2357ख/0.0510हे. व 2358/0.0060हे. व 2494/0.0310हे. व 2495/0.030हे. व 2556/0.0510हे. व 2820/0.0510हे. व 2826/0.0510हे. व खाता सं. 756 की गाटा सं. 2760/0.3580हे. व खाता सं. 653 की गाटा सं. 2708/0.1550हे. व 2870/0.0310हे. व 2853क/0.110हे. व 2874/0.1260हे. व 2877/0.0630हे. व खाता सं. 245 की गाटा सं. 2783/0.0410हे. व 2784/0.0410हे. व 2785/0.0430हे. व

कृपया उक्त खसरे की प्रस्थिति (भूखंड (गाटा) के वाद प्रस्त/विक्रय/भू-नक्शा) हेतु खसरा संख्या पर क्लिक करें

Disclaimer: उक्त आँकड़े मात्र अवलोकनार्थ हैं, तहसील कम्यूटर केन्द्र से उद्योग की प्रमाणित प्रति प्राप्त की जा सकती है।

Software Powered By: National Informatics Center, Uttar Pradesh State Unit, Lucknow.

खाला सं. 922 की गाटा सं. 2192/0.550हे. व खाला सं. 1276 की गाटा सं. 2703/0.3160हे. व 3004क/0.4170हे. व 2781क/0.0490हे. व 2782/0.0820हे. व खाला सं. 1274हे. की गाटा सं. 2781ख/0.0770हे. व खाला सं. 161 की गाटा सं. 490/0.0760हे. व 545/0.0630हे. व 546/0.0790हे. व खाला सं. 362 की गाटा सं. 487/0.5820हे. व 483/0.9860हे. व खाला सं. 268 की गाटा सं. 3040घ/0.0630हे. व 3043/0.2340हे. व खाला सं. 582 की गाटा सं. 2197/0.1960हे. व 2230/0.2860हे. व 2354छ/0.0630हे. व 2403/0.2110हे. व 3128/0.0250हे. व 3129/0.0410हे. व 3139क/0.0310हे. व 3140/0.0890हे. व 3141ख/0.0090हे. व 3142/0.0090हे. का बकदर भाग इस प्रकार कुल विक्रीत रकबा 2.8038हे. मा.गु.60ख से विक्रेता मनोज कुमार पुत्र विशन सिंह नि. ग्राम भवाना पो. अमरौली तह. व जिला पलवल (हरियाणा) का नाम निस्त करके क्रेता गर्व बिल्डटेक प्रा.लि. कार्या.-10 एल.एस.सी. कालका जी, नई दिल्ली द्वारा अधि.हस्ता. अशोक कुमार उपाध्याय पुत्र स्व. श्री पारस नाथ उपाध्याय नि. 7 एल.एस.सी. कालका जी, नई दिल्ली का नाम बतौर सं. भू. अंकित किया जाये। ह.र.का. 15.06.17

आदेश तहसीलदार, सरोजनीनगर, लखनऊ वाद सं. 642/ 08.11.17 खाला सं. 886 की गाटा सं. 2723/0.0900हे. व खाला सं. 888 के गाटा सं. 2377ख/0.025हे. व 2391/0.041हे. व खाला सं. 930 के गाटा सं. 2592घ/0.1640हे. व 2605/0.063हे. व 2594/0.1040हे. व 2813/0.082हे. व 2814/0.0790हे. व 2815/0.0980हे. व खाला सं. 1276 के गाटा सं. 2685/0.1010हे. व 2688क/0.2210हे. व 2691/0.1140हे. व 2697/0.013हे. व 2699क/0.079हे. व 2700/0.0830हे. व 2702ग/0.1640हे. व 2703/0.3160हे. व 2781क/0.0490हे. व 2782/0.0820हे. व 3004क/0.4170हे. व खाला सं. 148 के गाटा सं. 2352क/0.3570हे. व 3291/0.8780हे. व खाला सं. 756 के गाटा सं. 2760/0.3580हे. के बकदर भाग इस प्रकार कुल विक्रीत रकबा 0.3953हे. मा.गु.60ख विक्रेता सन्ताराम पुत्र विशन सिंह नि.ग्राम भवाना पो. अमरौली तह.व जिला पलवल, हरियाणा का नाम निस्त करके क्रेता गर्व बिल्डटेक प्रा. लि. कार्या.- 10 एलएससी कालका जी, नई

कृपया उक्त खसरे की प्रस्थिति (भूखंड (गाटा) के वाद गस्त /विक्रय /भू-नक्शा) हेतु खसरा संख्या पर क्लिक करें

Disclaimer: उक्त आँकड़े मात्र अवलोकनार्थ हैं, तहसील कम्प्यूटर केन्द्र एम सी.एस.सी/लोकवाणी केन्द्र में उद्घरण की प्रमाणित प्रति प्राप्त की जा सकती है।

Software Powered By: National Informatics Center, Uttar Pradesh State Unit, Lucknow.

Digital
India

NIC
NATIONAL
INFORMATICS
CENTRE

दिल्ली द्वारा अधि. हस्ता. अशोक कुमार उपाध्याय पुत्र स्व. श्री पारस नाथ उपाध्याय नि. 7 एल.एस.सी. कालका जी, नई दिल्ली का नाम बतौर सं. भू. द्वारा बैनामा अंकित किया जाये। ह.र.का. 18.11.17

आदेश तहसीलदार, सरोजनीनगर, लखनऊ वाद सं. 1020/29.11.17 से गाटा सं. 2685/ 0.1010हे. व 2688क/0.2210हे. व 2691/0.1140हे. व 2697/0.0130हे. व 2699क/0.0790हे. व 2700/0.0830हे. व 2702ग/0.1640हे. व 2703/0.3160हे. कुल रकबा 1.0910हे. में से अपना सम्पूर्ण अंश विक्रीत रकबा 0.0909हे. मा.गु.60ख से विक्रेता सोहनलाल पुत्र स्व. भागू नि. अमोल मजरा ग्राम कल्ली पश्चिम पर. बिजनौर तह. सरोजनीनगर, लखनऊ का नाम निरस्त करके केता जय किशोर पुत्र यादराम नि. ग्राम प्रेमनगर पो. मॉट तह. व जिला मथुरा का नाम बतौर सं. भू. द्वारा बैनामा अंकित किया जाये। ह.र.का. 02.01.18

आदेश तहसीलदार सरोजनीनगर लखनऊ वाद सं. 4610/ टी-1617/03.07.18 खाला सं.889 की गाटा संख्या 2847ख रकबा 0.1860 हे. में से 1/5 भाग अपना सम्पूर्ण अंश व खाला संख्या 1141 की गाटा संख्या 2685 रकबा 0.1010 हे. व गाटा संख्या 2688क रकबा 0.2210 हे. व गाटा संख्या 2691 रकबा 0.1140 हे. व गाटा संख्या 2697 रकबा 0.0130 हे. व गाटा संख्या 2699क रकबा 0.0790 हे. व गाटा संख्या 2700 रकबा 0.830 हे. व गाटा संख्या 2702ग रकबा 0.1640 हे. व गाटा संख्या 2703 रकबा 0.3160 हे. व गाटा संख्या 2781क रकबा 0.0490 हे. व गाटा संख्या 2782 रकबा 0.0820 हे. व गाटा संख्या 3004क रकबा 0.4170 हे. में से 1/20 भाग अपना सम्पूर्ण अंश विक्रीत रकबा 0.1268 हे. मा.गु. 60ख से विक्रेता नन्दलाल उर्फ नंदी लाल पुत्र भैरोप्रसाद उर्फ भैख नि. अमोल मजरा ग्राम कल्ली पश्चिम पर. बिजनौर तह. सरोजनीनगर लखनऊ का नाम निरस्त करके केता सन्तराम पुत्र बिन सिंह नि. ग्राम भवना तह. व जिला पलवल हरियाणा का नाम बतौर सं. भू. द्वारा बैनामा दिनांक 22.05.18 अंकित किया जाये। ह.र.का. 01.08.18

आदेश तहसीलदार सरोजनीनगर, लखनऊ वाद सं. 5012/

कृपया उक्त खसरे की प्रस्थिति (भूखंड (गाटा) के वाद प्रस्त/विक्रय/भू-वक्शा) हेतु खसरा संख्या पर क्लिक करें

Disclaimer: उक्त अंकड़े मात्र अवलोकनार्थ हैं, तहसील कंप्यूटर केन्द्र एम सी. एस. सी/लोकवाणी केन्द्र से उद्घरण की प्रमाणित प्रति ग्राम की जा सकती है।

Software Powered By: National Informatics Center, Uttar Pradesh State Unit, Lucknow.

टी-17388/18 दिनांक 21.08.18 से खतौनी वर्ष 1417-1422फ. तक के खाता सं. 1274 की गाटा सं. 2781ख/0.0770हे. में 1/10 भाग अपना सम्पूर्ण अंश व खाता सं. 1275 की गाटा सं. 2600/0.4070हे. का 1/5 भाग अपना सम्पूर्ण अंश व खाता सं. 1276 की गाटा सं. 2685/0.1010हे. व 2688फ/0.2210हे. व 2691/0.1140हे. व 2697/0.0130हे. व 2699फ/0.0790हे. व 2700/0.0830हे. व 2702ग/0.1640हे. व 2781फ/0.0490हे. व 2782/0.0820हे. में 1/20 भाग अपना सम्पूर्ण अंश विक्रीत रकबा 0.1344हे. मा.गु.60ख से विक्रेता रमेशचन्द्र पुत्र भैरो प्रसाद उर्फ भैव नि. अमोल मजरा ग्राम कल्ली पश्चिम प. बिजनौर, लखनऊ का नाम निरस्त करके क्रेता सन्तराम पुत्र बिशन सिंह नि. ग्राम भवना तह. व जिला पलवल (हरियाणा) का नाम बतौर सं.भू. द्वारा बैनामा दिनांक 20.06.18 अंकित किया जाये। ह.र.का. 30.08.18

आदेश तहसीलदार सोजनीनगर, लखनऊ वाद सं. 4610/टी-16171/18 दिनांक 03.07.18 से खतौनी वर्ष 1417-1422फ. तक के खाता सं. 1275 की गाटा सं. 2847ख/0.1860हे. का 1/5 भाग अपना सम्पूर्ण अंश खाता सं. 1274 की गाटा सं. 2781ख/0.0770हे. में 1/10 भाग अपना सम्पूर्ण अंश व खाता सं. 1276 की गाटा सं. 2685/0.1010हे. व 2688फ/0.2210हे. व 2691/0.1140हे. व 2697/0.0130हे. व 2699फ/0.0790हे. व 2700/0.0830हे. व 2702ग/0.1640हे. व 2703/0.3160हे. व 2781फ/0.0490हे. व 2782/0.0820हे. व 3004फ/0.4170हे. में 1/20 भाग अपना सम्पूर्ण अंश विक्रीत रकबा 0.1268हे. मा.गु.60ख से विक्रेता नन्दलाल उर्फ नन्दी लाल पुत्र भैरो प्रसाद उर्फ भैव नि. अमोल मजरा ग्राम कल्ली पश्चिम प. बिजनौर, लखनऊ का नाम निरस्त करके क्रेता सन्तराम पुत्र बिशन सिंह नि. ग्राम भवना तह. व जिला पलवल (हरियाणा) का नाम बतौर सं.भू. द्वारा बैनामा दिनांक 22.05.18 अंकित किया जाये। ह.र.का. 01.08.18

योग

11

1.6390

कृपया उक्त खसरे की प्रस्थिति (भूखंड (गाटा) के वाद प्रस्त/विक्रय/भू-नबस्था) हेतु खसरा संख्या पर क्लिक करें

Disclaimer: उक्त आंकड़े मात्र अवलोकनार्थ हैं, तहसील कम्प्यूटर केन्द्र एचम सी.एस.सी/लोकवाणी केन्द्र से उद्घुण की प्रमाणित प्रति ग्राम की जा सकती है।

Software Powered By: National Informatics Center, Uttar Pradesh State Unit, Lucknow.

Digital
India

NATIONAL
INFORMATICS
CENTRE



BHULEKH
Uttar Pradesh



खाता विवरण (अप्रमाणित प्रति)

ग्राम का नाम : कल्ली पश्चिम	परगना : (बिजनौर)	तहसील : सरोजनी नगर	जनपद : लखनऊ	फसली वर्ष : 1423-1428	भाग : 1	खाता संख्या : 01417	
खातेदार का नाम / पिता पति संरक्षक का नाम / निवास स्थान		खसरा संख्या	क्षेत्रफल (हे.)	आदेश		टिप्पणी	
श्रेणी : 2 / भूमि जो असंक्रमणीय भूमिधरो के अधिकार में हो।							
विद्या / घूस / नि. अमोल मजरा गाम कल्ली पश्चिम पर. बिजनौर, लखनऊ	2459मि 2847मि	0.3540 0.0510	आदेश तहसीलदार सरोजनीनगर लखनऊ वाद सं. 5011/टी-17387/08.09.18 खाता सं. 1417 की गाटा सं. 2459मि. रकबा 0.3540 हे. के बकदार भाग में से रकबा 0.0760 हे. व गाटा सं. 2847मि. रकबा 0.0510 हे. का सम्पूर्ण भाग विक्रीत रकबा 0.1270 हे. मा.गु. 60ख से विक्रेता विद्या उर्फ विद्या प्रसाद पुत्र घूस नि. अमोल मजरा गाम कल्ली पश्चिम पर. बिजनौर तह. सरोजनीनगर लखनऊ का नाम निरस्त करके ब्रेता सन्तराम पुत्र बिशन सिंह नि. ग्राम भवाना, तह. व जिला पलवल, (हरियाणा) का नाम बतौर सं. भू. द्वारा बैनामा दिनांक 21.06.18 अंकित किया जाये। ह.र.का. 29.09.18				
				आदेश उपजिलाधिकारी सरोजनीनगर लखनऊ वाद सं. 63/T201810460514059 धारा 76 उ.प्र. रा. संहिता 2006 विद्या बनाम गाम सभा ता. फै. 25.04.18 गाम कल्ली पश्चिम परगना बिजनौर तह. सरोजनीनगर लखनऊ की खतौनी वर्ष 1417-1422 फ. के खाता सं. 1514 पर अंकित गाटा सं. 2459मि. रकबा 0.354हे. व 2847मि. रकबा 0.051हे. कुल दो किता कुल रकबा 0.4050हे. विद्या पुत्र घूस नि. अमोल मजरा कल्ली पश्चिम परगना बिजनौर तह. सरोजनीनगर लखनऊ को असंक्रमणीय भूमिधर से संक्रमणीय भूमिधर अंकित हो। ह.र.का. 29.07.19			

कृपया उक्त खसरे की प्रस्थिति (भूखंड (गाटा) के वाद प्रस्त/विक्रय/भू-नक्शा) हेतु खसरा सत्या पर क्लिक करें

Disclaimer: उक्त आंकड़े मात्र अबलोकनार्थ हैं, तहसील कम्प्यूटर केन्द्र एम सी एस सी/लोकवर्षी केन्द्र से उद्घरण की प्रमाणित प्रति प्राप्त की जा सकती है।

Software Powered By: National Informatics Center, Uttar Pradesh State Unit, Lucknow.

Digital
India

NATIONAL
INFORMATICS
CENTRE

योग

2

0.4050

कृपया उक्त खसरे की प्रस्थिति (भूखंड (गाटा) के वाद ग्रस्त/सिद्धय/भू-नक्शा) हेतु खसरा सट्या पर क्लिक करें

Disclaimer: उक्त आँकड़े मात्र अवलोकनार्थ हैं, तहसील कम्प्यूटर केन्द्र एवम सी.एस.सी/लोकवाणी केन्द्र से उद्घरण की प्रमाणित प्रति प्राप्त की जा सकती है।

Software Powered By: National Informatics Center, Uttar Pradesh State Unit, Lucknow.

Digital
India

NIC

NATIONAL
INFORMATICS
CENTRE



भारत सरकार



संत राम
Sant Ram

जन्म वर्ष / Year of Birth : 1978
पुरुष / Male

6783 8256 8209



आधार - आम आदमी का अधिकार

Sant Ram
2822947269



भारतीय विशिष्ट पहचान प्राधिकरण
भारत गणराज्य

पता : S/O बिसन सिंह, नजदीक नहर, गांव- भवाना पोस्ट ऑफिस अमरोली पलवल,
पलवल, फरीदाबाद, हरियाणा, 122102

Address : S/O Bishan Singh, NEAR NAHER, VILL-BHAWANA POST OFFICE
AMROLI PALWAL, Palwal, Faridabad, Haryana, 121102

Aadhaar - Aam Aadmi Ka Adhikaar

भारत निर्वाचन आयोग
ELECTION COMMISSION OF INDIA
प्रभाग १३
UP/26/128/393271
IDENTITY CARD



निर्वाचक का नाम : अशोक कुमार
Elector's Name : Ashok Kumar
पिता/माता/पति का नाम : पारस नाथ
Father's/Mother's/
Husband's Name : Paras Nath
लिंग / Sex : पुरुष Male
1.1.1995 को आयु : 31
Age as on 1.1.1995

(Handwritten signature)

गांव/मोहल्ला : प्रतापपुर सुल्तनपुर
तहसील : कादीपुर
जिला : सुल्तानपुर
Address :
H.No. : 25
Vill/Mohalla : Pratappur Sulempur
Tahsil : Kadipur
Dist. : Sultanpur

(Handwritten signature)

निर्वाचक रजिस्ट्रिकरण अधिकारी
के हस्ताक्षर का अनुकूलि
निर्वाचन क्षेत्र 128-कादीपुर (अ.जा.)
Facsimile Signature of
Electoral Registration Officer
for 128-Kadipur (S.C.) A.C.

स्थान : कादीपुर
Place : Kadipur
दिनांक : 01/05/95
Date

इस पत्र को विभिन्न सरकारी योजनाओं के अन्तर्गत प्रदान
पत्र के रूप में प्रयोग किया जा सकता है।
This card can be used as an Identity Card under
different Government Programmes.



सर्वोच्च न्यायालय



पंकज कुमार पाण्डेय
Pankaj Kumar Pandey
जन्म तिथि / DOB : 15/08/1985
पुरुष / MALE



3670 9696 5847
VID : 9116 0711 5919 3659

आधार -आम आदमी का अधिकार

Pandey
8795333305



सर्वोच्च न्यायालय

पता:
आत्मज: ईश्वरारायण पाण्डेय, 222, ग्राम- बागबहार, पोस्ट-
कोहडा, कोदहरा, अजमगढ़,
उत्तर प्रदेश - 276288

Address
S/O: Ishwarayan Pandey 222 Villeg-
Bagbahar Post- Kohanda Kodahara Pawai
Azamgarh Uttar Pradesh - 276288

3670 9696 5847

1947
1800 300 1947

help@uidai.gov.in

www.uidai.gov.in

P.O. Box No.1947,
Bengaluru-560 001

UNION OF INDIA Driving Licence **UP** **NT**

UP32A20150012911

	जारी करने की तिथि Date of Issue 24/07/2015	वैधता / Validity 23/07/2035	
	जन्म तिथि Date of Birth 01/02/1996	Blood Group UNKNOWN	




नाम / Name
VINAY KUMAR MISHRA

पिता/पति का नाम / Son/Daughter/Wife of
AMRIT LAL MISHRA

विनय कुमार
७४३७३९ ५५०९

UP32A20150012911

UP02891220RS

 LMV 24/07/2015	 MCWG 24/07/2015	
--	---	---

पता / Address
CHAKBAST ROAD SADAR TAHSIL COMPOUN
D LUCKNOW LUCKNOW
UP 226001

जारीकर्ता / Issuing Authority Sign
TRANS GOMTI LUCKNOW

Holder's Signature

Form 7 Rule 16(2)