




उद्धरण खतौनी



ग्राम क्रमांक : 128339 ग्राम का नाम (परगना) : खुनक(बदायूं) तहसील : बदायूं जनपद : बदायूं फसली वर्ष : 1425-1430 (01 जुलाई, 2017 से 30 जून, 2023) भाग : 1 (1)खाता संख्या : 00351

श्रेणी : 1-क / भूमि जो संक्रमणीय भूमिधरों के अधिकार में हो।

खातेदार का विवरण		खातेदारी प्रारम्भ होने का विवरण		भूमि का विवरण		खातेदार का अंश		
खसरा/गाटा संख्या	(2) नाम/पिता-पति-संरक्षक-प्रबंधक का नाम / जाति कोड / आधार नं० (अन्तिम चार अंक) अथवा पै नं० (6-9 स्थान के अंक) / पता / जन्मतिथि (अवयस्क हेतु)	(3) न्यायालय का नाम / कम्प्यूटरीकृत वाद संख्या अथवा आदेश संख्या / आदेश का दिनांक / जोत का आधार	(4) वर्ष	(5) गाटा (यूनीक कोड)	(6) गाटे का कुल क्षेत्रफल (हे.)	(7) हिस्से में	(8) क्षेत्रफल में (हे.)	(9) खातेदार द्वारा देय भू-राजस्व
55	1) मै० के०पी०आई०एल० कन्स्ट्रक्शन प्रा०लि० / --- / 113 सि०ला० बरेली	1) राजस्व न्यायालय (उप जिला अधिकारी, तहसील स्तर) / T202412070118160 / 08-11-2024 / कुरा बटवारा	1432	55(1283395500000012)	1.5810	1)-	1) 1.5810	52.25
							1.5810	

कुल गाटे-1 कुल क्षेत्रफल-1.5810 (हेक्टेयर) कुल भू-राजस्व-52.25 रुपये कुल अंश का क्षेत्रफल-(1.5810)(हेक्टेयर)

नामान्तरण / परिवर्तन का विवरण		खारिज किया गया			दर्ज किया गया		
(10) न्यायालय का नाम / कम्प्यूटरीकृत वाद संख्या अथवा आदेश संख्या / आदेश का दिनांक / नामान्तरण का आधार / डिजिटल हस्ताक्षर नाम / डिजिटल हस्ताक्षर दिनांक	(11) नाम / पिता-पति-संरक्षक-प्रबंधक का नाम / जाति कोड / आधार नं० (अन्तिम चार अंक) अथवा पै नं० (6-9 स्थान के अंक) / पता / जन्मतिथि (अवयस्क हेतु)	(12) गाटे का खसरा नम्बर / यूनीक कोड	(13) क्षेत्रफल (हे.)	(14) नाम / पिता-पति-संरक्षक-प्रबंधक का नाम / जाति कोड / आधार नं० (अन्तिम चार अंक) अथवा पै नं० (6-9 स्थान के अंक) / पता / जन्मतिथि (अवयस्क हेतु)	(15) गाटे का खसरा नम्बर / यूनीक कोड	(16) क्षेत्रफल (हे.)	
1) राजस्व न्यायालय (उप जिला अधिकारी, तहसील स्तर) / T202412070118160 / 08-11-2024 / कुरा बटवारा / Ashok Kumar / 28-11-2024	1.1) --- / --- / --- (शेष क्षेत्रफल : 0.0000)	55(1283395500000012)	1.1) 1.5810	1.1) मै० के०पी०आई०एल० कन्स्ट्रक्शन प्रा०लि० // 113 सि०ला० बरेली	55(1283395500000012)	1.1) 1.5810	

(17)भूमि के सम्बन्ध में विचाराधीन राजस्व वाद/वादों की कम्प्यूटरीकृत संख्या :

(18)बंधक/बंधक-मुक्त होने की स्थिति

(18.1)बंधक होने की स्थिति (संस्था अथवा बैंक का नाम/कोड/बंधक का दिनांक/धनराशि/आवेदन संख्या/खातेदार(पिता-पति-संरक्षक)) :

(18.2)बंधक-मुक्त होने की स्थिति (संस्था अथवा बैंक का नाम/कोड/बंधक-मुक्त का दिनांक/धनराशि/आवेदन संख्या/खातेदार(पिता-पति-संरक्षक)) :

(19)अभ्युक्ति :

पूर्व आदेशों का विवरण


Data Digitally Signed by: Ashok Kumar (REVENUE INSPECTOR)
दिनांक/समय/स्थान: 29-01-2026 11:22:22 तहसील : बदायूं
यह उद्धरण खतौनी इलेक्ट्रॉनिक डिजीटल सिस्टम द्वारा तैयार की गयी है तथा डाटा डिजिटल हस्ताक्षर द्वारा हस्ताक्षरित है।

मुद्रित कर्ता : BIPIN KUMAR GUPTA तहसील : बदायूं
मुद्रित दिनांक एवं समय: 29-01-2026 11:22:22
Not Applicable For Online Prints उपरोक्त उद्धरण खतौनी का वेरीफिकेशन
https://upbhulekh.gov.in Website पर जाकर अथवा QR Code Scan करके
किया जा सकता है।





उद्धरण खतौनी



उद्धरण क्रमांक : 128339202601616

ग्राम क्रमांक : 128339 ग्राम का नाम (परगना) : खूनक(बदायूं) तहसील : बदायूं जनपद : बदायूं फसली वर्ष : 1425-1430 (01 जुलाई, 2017 से 30 जून, 2023) भाग : 1 (1)खाता संख्या : 00352

श्रेणी : 1-क / भूमि जो संक्रमणीय भूमिधरो के अधिकार में हो।

खातेदार का विवरण		खातेदारी प्रारम्भ होने का विवरण		भूमि का विवरण		खातेदार का अंश		
खसरा/गाटा संख्या	(2) नाम/पिता-पति-संरक्षक-प्रबंधक का नाम / जाति कोड / आधार नं० (अन्तिम चार अंक) अथवा पैन नं० (6-9 स्थान के अंक) / पता / जन्मतिथि (अवयस्क हेतु)	(3) न्यायालय का नाम / कम्प्यूटरीकृत वाद संख्या अथवा आदेश संख्या / आदेश का दिनांक / जोत का आधार	(4) वर्ष	(5) गाटा (यूनीक कोड)	(6) गाटे का कुल क्षेत्रफल (हे.)	(7) हिस्से में	(8) क्षेत्रफल में (हे.)	(9) खातेदार द्वारा देय भू-राजस्व
57	1) मै० के०पी०आई०एल० कन्स्ट्रक्शन प्रा०लि० / --- / 113 सि०ला० बरेली	1) राजस्व न्यायालय (उप जिला अधिकारी, तहसील स्तर) / T202412070118160 / 08-11-2024 / कुरा बटवारा	1432	57(1283395700000012)	0.2910	1) -	1) 0.2910	9.60
कुल गाटे - 1 कुल क्षेत्रफल - 0.2910 (हेक्टेयर) कुल भू-राजस्व - 9.60 रुपये कुल अंश का क्षेत्रफल - (0.2910)(हेक्टेयर)								

नामान्तरण / परिवर्तन का विवरण		खारिज किया गया			दर्ज किया गया		
(10) न्यायालय का नाम / कम्प्यूटरीकृत वाद संख्या अथवा आदेश संख्या / आदेश का दिनांक / नामान्तरण का आधार / डिजिटल हस्ताक्षर नाम / डिजिटल हस्ताक्षर दिनांक	(11) नाम / पिता-पति-संरक्षक-प्रबंधक का नाम / जाति कोड / आधार नं० (अन्तिम चार अंक) अथवा पैन नं० (6-9 स्थान के अंक) / पता / जन्मतिथि (अवयस्क हेतु)	(12) गाटे का खसरा नम्बर / यूनीक कोड	(13) क्षेत्रफल (हे.)	(14) नाम / पिता-पति-संरक्षक-प्रबंधक का नाम / जाति कोड / आधार नं० (अन्तिम चार अंक) अथवा पैन नं० (6-9 स्थान के अंक) / पता / जन्मतिथि (अवयस्क हेतु)	(15) गाटे का खसरा नम्बर / यूनीक कोड	(16) क्षेत्रफल (हे.)	
1) राजस्व न्यायालय (उप जिला अधिकारी, तहसील स्तर) / T202412070118160 / 08-11-2024 / कुरा बटवारा / Ashok Kumar / 28-11-2024	1.1) --- / --- / --- (शेष क्षेत्रफल : 0.0000)	57(1283395700000012)	1.1) 0.2910	1.1) मै० के०पी०आई०एल० कन्स्ट्रक्शन प्रा०लि० // 113 सि०ला० बरेली	57(1283395700000012)	1.1) 0.2910	

(17)भूमि के सम्बन्ध में विचाराधीन राजस्व वाद/वादों की कम्प्यूटरीकृत संख्या :

(18)बंधक/बंधक-मुक्त होने की स्थिति

(18.1)बंधक होने की स्थिति (संस्था अथवा बैंक का नाम/कोड/बंधक का दिनांक/धनराशि/आवेदन संख्या/खातेदार(पिता-पति-संरक्षक)) :

(18.2)बंधक-मुक्त होने की स्थिति (संस्था अथवा बैंक का नाम/कोड/बंधक-मुक्त का दिनांक/धनराशि/आवेदन संख्या/खातेदार(पिता-पति-संरक्षक)) :

(19)अभ्युक्ति :

1) भूमि बन्धक आदेश खाता सं० 45 पर अंकित है। ह० ले० (डिजिटल हस्ताक्षर: Ashok Kumar / 27-11-2024)

पूर्व आदेशों का विवरण

Data Digitally Signed by: Ashok Kumar (REVENUE INSPECTOR) दिनांक/समय/स्थान: 29-01-2026 11:22:40 तहसील : बदायूं यह उद्धरण खतौनी इलेक्ट्रॉनिक डिजिटली सिस्टम द्वारा तैयार की गयी है तथा डाटा डिजिटल हस्ताक्षर द्वारा हस्ताक्षरित है।	मुद्रित कर्ता : BIPIN KUMAR GUPTA तहसील : बदायूं मुद्रित दिनांक एवं समय: 29-01-2026 11:22:40 Not Applicable For Online Prints उपरोक्त उद्धरण खतौनी का वेरीफिकेशन https://upbhulekh.gov.in Website पर जाकर अथवा QR Code Scan करके किया जा सकता है।	
------------------------------------------------------------------------------------------------------------------------------------------------------------------------------------------------------------------------------------------	---------------------------------------------------------------------------------------------------------------------------------------------------------------------------------------------------------------------------------------------------------------	--



उद्धरण खतौनी



उद्धरण क्रमांक : 128339202601617

ग्राम क्रमांक : 128339 ग्राम का नाम (परगना) : खनक(बदायूं) तहसील : बदायूं जनपद : बदायूं फसली वर्ष : 1425-1430 (01 जुलाई, 2017 से 30 जून, 2023) भाग : 1 (1)खाता संख्या : 00353

श्रेणी : 1-क / भूमि जो संक्रमणीय भूमिधरों के अधिकार में हो।

खातेदार का विवरण		खातेदारी प्रारम्भ होने का विवरण		भूमि का विवरण		खातेदार का अंश		
खसरा/गाटा संख्या	(2) नाम/पिता-पति-संरक्षक-प्रबंधक का नाम / जाति कोड / आधार नं० (अन्तिम चार अंक) अथवा पैन नं० (6-9 स्थान के अंक) / पता / जन्मतिथि (अवयस्क हेतु)	(3) न्यायालय का नाम / कम्प्यूटरीकृत वाद संख्या अथवा आदेश संख्या / आदेश का दिनांक / जोत का आधार	(4) वर्ष	(5) गाटा (यूनीक कोड)	(6) गाटे का कुल क्षेत्रफल (हे.)	(7) हिस्से में	(8) क्षेत्रफल में (हे.)	(9) खातेदार द्वारा देय भू-राजस्व
65	1) मै० के०पी०आई०एल० कन्स्ट्रक्शन प्रा०लि० / --- / 113 सि०ला० बरेली	1) राजस्व न्यायालय (उप जिला अधिकारी, तहसील स्तर) / T202412070118160 / 08-11-2024 / कुरा बटवारा	1432	65(1283396500000012)	0.4330	1)-	1) 0.4330	14.30
						0.4330		

कुल गाटे- 1 कुल क्षेत्रफल- 0.4330 (हेक्टेयर) कुल भू-राजस्व - 14.30 रुपये कुल अंश का क्षेत्रफल - (0.4330)(हेक्टेयर)

नामान्तरण / परिवर्तन का विवरण

खारिज किया गया

दर्ज किया गया

(10) न्यायालय का नाम / कम्प्यूटरीकृत वाद संख्या अथवा आदेश संख्या / आदेश का दिनांक / नामान्तरण का आधार / डिजिटल हस्ताक्षर नाम / डिजिटल हस्ताक्षर दिनांक	(11) नाम / पिता-पति-संरक्षक-प्रबंधक का नाम / जाति कोड / आधार नं० (अन्तिम चार अंक) अथवा पैन नं० (6-9 स्थान के अंक) / पता / जन्मतिथि (अवयस्क हेतु)	(12) गाटे का खसरा नम्बर / यूनीक कोड	(13) क्षेत्रफल (हे.)	(14) नाम / पिता-पति-संरक्षक-प्रबंधक का नाम / जाति कोड / आधार नं० (अन्तिम चार अंक) अथवा पैन नं० (6-9 स्थान के अंक) / पता / जन्मतिथि (अवयस्क हेतु)	(15) गाटे का खसरा नम्बर / यूनीक कोड	(16) क्षेत्रफल (हे.)
1) राजस्व न्यायालय (उप जिला अधिकारी, तहसील स्तर) / T202412070118160 / 08-11-2024 / कुरा बटवारा / Ashok Kumar / 28-11-2024	1.1) --- / --- / --- (शेष क्षेत्रफल : 0.0000)	65(1283396500000012)	1.1) 0.4330	1.1) मै० के०पी०आई०एल० कन्स्ट्रक्शन प्रा०लि० / 113 सि०ला० बरेली	65(1283396500000012)	1.1) 0.4330

(17)भूमि के सम्बन्ध में विचाराधीन राजस्व वाद/वादों की कम्प्यूटरीकृत संख्या :

(18)बंधक/बंधक-मुक्त होने की स्थिति

(18.1)बंधक होने की स्थिति (संस्था अथवा बैंक का नाम/कोड/बंधक का दिनांक/धनराशि/आवेदन संख्या/खातेदार(पिता-पति-संरक्षक)) :

(18.2)बंधक-मुक्त होने की स्थिति (संस्था अथवा बैंक का नाम/कोड/बंधक-मुक्त का दिनांक/धनराशि/आवेदन संख्या/खातेदार(पिता-पति-संरक्षक)) :

(19)अभ्युक्ति :

पूर्व आदेशों का विवरण


Data Digitally Signed by: Ashok Kumar (REVENUE INSPECTOR)
दिनांक/समय/स्थान: 29-01-2026 11:22:48 तहसील : बदायूं
यह उद्धरण खतौनी इलेक्ट्रॉनिक डिलीवरी सिस्टम द्वारा तैयार की गयी है तथा डाटा डिजिटल हस्ताक्षर द्वारा हस्ताक्षरित है।

मुद्रित कर्ता : BIPIN KUMAR GUPTA तहसील : बदायूं
मुद्रित दिनांक एवं समय: 29-01-2026 11:22:48
Not Applicable For Online Prints उपरोक्त उद्धरण खतौनी का वेरीफिकेशन
https://upbhulekh.gov.in Website पर जाकर अथवा QR Code Scan करके
किया जा सकता है।





उद्धरण खतौनी



ग्राम क्रमांक : 128339 ग्राम का नाम (परगना) : खनक(बदायूं) तहसील : बदायूं जनपद : बदायूं फसली वर्ष : 1425-1430 (01 जुलाई, 2017 से 30 जून, 2023) भाग : 1 (1)खाता संख्या : 00348

श्रेणी : 1-क / भूमि जो संक्रमणीय भूमिधरों के अधिकार में हो।

खातेदार का विवरण		खातेदारी प्रारम्भ होने का विवरण		भूमि का विवरण		खातेदार का अंश		
खसरा/गाटा संख्या	(2) नाम/पिता-पति-संरक्षक-प्रबंधक का नाम / जाति कोड / आधार नं० (अन्तिम चार अंक) अथवा पैन नं० (6-9 स्थान के अंक) / पता / जन्मतिथि (अवयस्क हेतु)	(3) न्यायालय का नाम / कम्प्यूटरीकृत वाद संख्या अथवा आदेश संख्या / आदेश का दिनांक / जोत का आधार	(4) वर्ष	(5) गाटा (यूनीक कोड)	(6) गाटे का कुल क्षेत्रफल (हे.)	(7) हिस्से में	(8) क्षेत्रफल में (हे.)	(9) खातेदार द्वारा देय भू-राजस्व
54	1) मे० के०पी०आई०एल० कन्स्ट्रक्शन प्रा०लि० / --- / 113 सि०ला० बरेली	1) राजस्व न्यायालय (उप जिला अधिकारी, तहसील स्तर) / T202412070118160 / 08-11-2024 / कुरा बटवारा	1432	54(1283395400000012)	0.4620	1-	1) 0.4620	15.20
							0.4620	

कुल गाटे- 1 कुल क्षेत्रफल- 0.4620 (हेक्टेयर) कुल भू-राजस्व - 15.20 रुपये कुल अंश का क्षेत्रफल - (0.4620)(हेक्टेयर)

नामान्तरण / परिवर्तन का विवरण

खारिज किया गया

दर्ज किया गया

(10) न्यायालय का नाम / कम्प्यूटरीकृत वाद संख्या अथवा आदेश संख्या / आदेश का दिनांक / नामान्तरण का आधार / डिजिटल हस्ताक्षर नाम / डिजिटल हस्ताक्षर दिनांक	(11) नाम / पिता-पति-संरक्षक-प्रबंधक का नाम / जाति कोड / आधार नं० (अन्तिम चार अंक) अथवा पैन नं० (6-9 स्थान के अंक) / पता / जन्मतिथि (अवयस्क हेतु)	(12) गाटे का खसरा नम्बर / यूनीक कोड	(13) क्षेत्रफल (हे.)	(14) नाम / पिता-पति-संरक्षक-प्रबंधक का नाम / जाति कोड / आधार नं० (अन्तिम चार अंक) अथवा पैन नं० (6-9 स्थान के अंक) / पता / जन्मतिथि (अवयस्क हेतु)	(15) गाटे का खसरा नम्बर / यूनीक कोड	(16) क्षेत्रफल (हे.)
1) राजस्व न्यायालय (उप जिला अधिकारी, तहसील स्तर) / T202412070118160 / 08-11-2024 / कुरा बटवारा / Ashok Kumar / 28-11-2024	1.1) --- / --- / --- (शेष क्षेत्रफल : 0.0000)	54(1283395400000012)	1.1) 0.4620	1.1) मे० के०पी०आई०एल० कन्स्ट्रक्शन प्रा०लि० // 113 सि०ला० बरेली	54(1283395400000012)	1.1) 0.4620

(17)भूमि के सम्बन्ध में विचाराधीन राजस्व वाद/वादों की कम्प्यूटरीकृत संख्या :

(18)बंधक/बंधक-मुक्त होने की स्थिति

(18.1)बंधक होने की स्थिति (संस्था अथवा बैंक का नाम/कोड/बंधक का दिनांक/धनराशि/आवेदन संख्या/खातेदार(पिता-पति-संरक्षक)) :

(18.2)बंधक-मुक्त होने की स्थिति (संस्था अथवा बैंक का नाम/कोड/बंधक-मुक्त का दिनांक/धनराशि/आवेदन संख्या/खातेदार(पिता-पति-संरक्षक)) :

(19)अभ्युक्ति :

पूर्व आदेशों का विवरण

Data Digitally Signed by: Ashok Kumar (REVENUE INSPECTOR)
दिनांक/समय/स्थान: 29-01-2026 11:22:58 तहसील : बदायूं
यह उद्धरण खतौनी इलेक्ट्रॉनिक डिजीटरी सिस्टम द्वारा तैयार की गयी है तथा डाटा डिजीटल हस्ताक्षर द्वारा हस्ताक्षरित है।

मुद्रित कर्ता : BIPIN KUMAR GUPTA तहसील : बदायूं
मुद्रित दिनांक एवं समय: 29-01-2026 11:22:58
Not Applicable For Online Prints उपरोक्त उद्धरण खतौनी का वेरीफिकेशन
https://upbhulekh.gov.in Website पर जाकर अथवा QR Code Scan करके
किया जा सकता है।





उद्धरण खतौनी

उद्धरण क्रमांक : 128339202601620

ग्राम क्रमांक : 128339 ग्राम का नाम (परगना) : खुनक(बदायूं) तहसील : बदायूं जनपद : बदायूं फसली वर्ष : 1425-1430 (01 जुलाई, 2017 से 30 जून, 2023) भाग : 1 (1)खाता संख्या : 00349

श्रेणी : 1-क / भूमि जो संक्रमणीय भूमिधरों के अधिकार में हो।

खातेदार का विवरण		खातेदारी प्रारम्भ होने का विवरण		भूमि का विवरण		खातेदार का अंश		
(1)	(2)	(3)	(4)	(5)	(6)	(7)	(8)	(9)
खसरा/गाटा संख्या	नाम/पिता-पति-संरक्षक-प्रबंधक का नाम / जाति कोड / आधार नं० (अन्तिम चार अंक) अथवा पैन नं० (6-9 स्थान के अंक) / पता / जन्मतिथि (अवयस्क हेतु)	न्यायालय का नाम / कम्प्यूटरीकृत वाद संख्या अथवा आदेश संख्या / आदेश का दिनांक / जोत का आधार	वर्ष	गाटा (यूनीक कोड)	गाटे का कुल क्षेत्रफल (हे.)	हिस्से में	क्षेत्रफल में (हे.)	खातेदार द्वारा देय भू-राजस्व
54/2	1) मै० के०पी०आई०एल० कन्स्ट्रक्शन प्रा०लि० / --- / 113 सि०ला० बरेली	1) राजस्व न्यायालय (उप जिला अधिकारी, तहसील स्तर) / T202412070118160 / 08-11-2024 / कुरा बटवारा	1432	54/2(1283395400000112)	0.3400	1) -	1) 0.3400	11.20
कुल गाटे- 1 कुल क्षेत्रफल- 0.3400 (हेक्टेयर)							कुल भू-राजस्व - 11.20 रुपये	कुल अंश का क्षेत्रफल - (0.3400)(हेक्टेयर)

नामान्तरण / परिवर्तन का विवरण		खारिज किया गया			दर्ज किया गया		
(10)	(11)	(12)	(13)	(14)	(15)	(16)	
न्यायालय का नाम / कम्प्यूटरीकृत वाद संख्या अथवा आदेश संख्या / आदेश का दिनांक / नामान्तरण का आधार / डिजिटल हस्ताक्षर नाम / डिजिटल हस्ताक्षर दिनांक	नाम / पिता-पति-संरक्षक-प्रबंधक का नाम / जाति कोड / आधार नं० (अन्तिम चार अंक) अथवा पैन नं० (6-9 स्थान के अंक) / पता / जन्मतिथि (अवयस्क हेतु)	गाटे का खसरा नम्बर / यूनीक कोड	क्षेत्रफल (हे.)	नाम / पिता-पति-संरक्षक-प्रबंधक का नाम / जाति कोड / आधार नं० (अन्तिम चार अंक) अथवा पैन नं० (6-9 स्थान के अंक) / पता / जन्मतिथि (अवयस्क हेतु)	गाटे का खसरा नम्बर / यूनीक कोड	क्षेत्रफल (हे.)	
1) राजस्व न्यायालय (उप जिला अधिकारी, तहसील स्तर) / T202412070118160 / 08-11-2024 / कुरा बटवारा / Ashok Kumar / 28-11-2024	1.1) --- / --- / --- (शेष क्षेत्रफल : 0.0000)	54/2(1283395400000112)	1.1) 0.3400	1.1) मै० के०पी०आई०एल० कन्स्ट्रक्शन प्रा०लि० / 113 सि०ला० बरेली	54/2(1283395400000112)	1.1) 0.3400	

(17) भूमि के सम्बन्ध में विचाराधीन राजस्व वाद/वादों की कम्प्यूटरीकृत संख्या :

(18) बंधक/बंधक-मुक्त होने की स्थिति

(18.1) बंधक होने की स्थिति (संस्था अथवा बैंक का नाम/कोड/बंधक का दिनांक/धनराशि/आवेदन संख्या/खातेदार(पिता-पति-संरक्षक)) :

(18.2) बंधक-मुक्त होने की स्थिति (संस्था अथवा बैंक का नाम/कोड/बंधक-मुक्त का दिनांक/धनराशि/आवेदन संख्या/खातेदार(पिता-पति-संरक्षक)) :

(19) अभ्युक्ति :

पूर्व आदेशों का विवरण

Data Digitally Signed by: Ashok Kumar (REVENUE INSPECTOR) दिनांक/समय/स्थान: 29-01-2026 11:23:18 तहसील : बदायूं यह उद्धरण खतौनी इलेक्ट्रॉनिक डिलीवरी सिस्टम द्वारा तैयार की गयी है तथा डाटा डिजिटल हस्ताक्षर द्वारा हस्ताक्षरित है।	मुद्रित कर्ता : BIPIN KUMAR GUPTA तहसील : बदायूं मुद्रित दिनांक एवं समय: 29-01-2026 11:23:18 Not Applicable For Online Prints उपरोक्त उद्धरण खतौनी का वेरिफिकेशन https://upbhulekh.gov.in पर जाकर अथवा QR Code Scan करके किया जा सकता है।	
------------------------------------------------------------------------------------------------------------------------------------------------------------------------------------------------------------------------------------------	----------------------------------------------------------------------------------------------------------------------------------------------------------------------------------------------------------------------------------------------------------------------------------------	--



उद्धरण खतौनी

उद्धरण क्रमांक : 128339202601621

ग्राम क्रमांक : 128339 ग्राम का नाम (परगना) : खनक(बदायूं) तहसील : बदायूं जनपद : बदायूं फसली वर्ष : 1425-1430 (01 जुलाई, 2017 से 30 जून, 2023) भाग : 1 (1)खाता संख्या : 00350

श्रेणी : 1-क / भूमि जो संक्रमणीय भूमिधरो के अधिकार में हो।

खसरा/गाटा संख्या	खातेदार का विवरण	खातेदारी प्रारम्भ होने का विवरण		भूमि का विवरण		खातेदार का अंश		
	(2) नाम/पिता-पति-संरक्षक-प्रबंधक का नाम / जाति कोड / आधार नं० (अन्तिम चार अंक) अथवा पैन नं० (6-9 स्थान के अंक) / पता / जन्मतिथि (अवयस्क हेतु)	(3) न्यायालय का नाम / कम्प्यूटरीकृत वाद संख्या अथवा आदेश संख्या / आदेश का दिनांक / जोत का आधार	(4) वर्ष	(5) गाटा (यूनीक कोड)	(6) गाटे का कुल क्षेत्रफल (हे.)	(7) हिस्से में	(8) क्षेत्रफल में (हे.)	(9) खातेदार द्वारा देय भू-राजस्व
54/3	1) मै० के०पी०आई०एल० कन्स्ट्रक्शन प्रा०लि० / --- / 113 सि०ला० बरेली	1) राजस्व न्यायालय (उप जिला अधिकारी, तहसील स्तर) / T202412070118160 / 08-11-2024 / कुरा बटवारा	1432	54/3(1283395400000212)	0.2460	1)-	1) 0.2460	8.00
							0.2460	

कुल गाटे - 1 कुल क्षेत्रफल - 0.2460 (हेक्टेयर) कुल भू-राजस्व - 8.00 रुपये कुल अंश का क्षेत्रफल - (0.2460)(हेक्टेयर)

नामान्तरण / परिवर्तन का विवरण	खारिज किया गया			दर्ज किया गया		
	(10) न्यायालय का नाम / कम्प्यूटरीकृत वाद संख्या अथवा आदेश संख्या / आदेश का दिनांक / नामान्तरण का आधार / डिजिटल हस्ताक्षर नाम / डिजिटल हस्ताक्षर दिनांक	(11) नाम / पिता-पति-संरक्षक-प्रबंधक का नाम / जाति कोड / आधार नं० (अन्तिम चार अंक) अथवा पैन नं० (6-9 स्थान के अंक) / पता / जन्मतिथि (अवयस्क हेतु)	(12) गाटे का खसरा नम्बर / यूनीक कोड	(13) क्षेत्रफल (हे.)	(14) नाम / पिता-पति-संरक्षक-प्रबंधक का नाम / जाति कोड / आधार नं० (अन्तिम चार अंक) अथवा पैन नं० (6-9 स्थान के अंक) / पता / जन्मतिथि (अवयस्क हेतु)	(15) गाटे का खसरा नम्बर / यूनीक कोड
1) राजस्व न्यायालय (उप जिला अधिकारी, तहसील स्तर) / T202412070118160 / 08-11-2024 / कुरा बटवारा / Ashok Kumar / 28-11-2024	1.1) --- / --- / --- (शेष क्षेत्रफल : 0.0000)	54/3(1283395400000212)	1.1) 0.2460	1.1) मै० के०पी०आई०एल० कन्स्ट्रक्शन प्रा०लि० / 113 सि०ला० बरेली	54/3(1283395400000212)	1.1) 0.2460

(17) भूमि के सम्बन्ध में विद्याराधीन राजस्व वाद/वादों की कम्प्यूटरीकृत संख्या :

(18) बंधक/बंधक-मुक्त होने की स्थिति

(18.1) बंधक होने की स्थिति (संस्था अथवा बैंक का नाम/कोड/बंधक का दिनांक/धनराशि/आवेदन संख्या/खातेदार(पिता-पति-संरक्षक)) :

(18.2) बंधक-मुक्त होने की स्थिति (संस्था अथवा बैंक का नाम/कोड/बंधक-मुक्त का दिनांक/धनराशि/आवेदन संख्या/खातेदार(पिता-पति-संरक्षक)) :

(19) अभ्युक्ति :

पूर्व आदेशों का विवरण

Data Digitally Signed by: Ashok Kumar (REVENUE INSPECTOR)
दिनांक/समय/स्थान: 29-01-2026 11:23:24 तहसील : बदायूं
यह उद्धरण खतौनी इलेक्ट्रॉनिक डिजीवरी सिस्टम द्वारा तैयार की गयी है तथा डाटा डिजिटल हस्ताक्षर द्वारा हस्ताक्षरित है।

मुद्रित कर्ता: BIPIN KUMAR GUPTA तहसील : बदायूं
मुद्रित दिनांक एवं समय: 29-01-2026 11:23:24
Not Applicable For Online Prints उपरोक्त उद्धरण खतौनी का वेरीफिकेशन <https://upbhulekh.gov.in> Website पर जाकर अथवा QR Code Scan करके किया जा सकता है।





उद्धरण खतौनी

उद्धरण क्रमांक : 128339202601613

ग्राम क्रमांक : 1283339 ग्राम का नाम (परगना) : खुनक(बदायूं) तहसील : बदायूं जनपद : बदायूं फसली वर्ष : 1425-1430 (01 जुलाई, 2017 से 30 जून, 2023) भाग : 1 (1)खाता संख्या : 00013

श्रेणी : 1-क / भूमि जो संक्रमणीय भूमिधरों के अधिकार में हो।

खसरा/गाटा संख्या	खातेदार का विवरण	खातेदारी प्रारम्भ होने का विवरण		भूमि का विवरण		खातेदार का अंश		
	(2) नाम/पिता-पति-संरक्षक-प्रबंधक का नाम / जाति कोड / आधार नं० (अन्तिम चार अंक) अथवा पैन नं० (6-9 स्थान के अंक) / पता / जन्मतिथि (अवयस्क हेतु)	(3) न्यायालय का नाम / कम्प्यूटरीकृत वाद संख्या अथवा आदेश संख्या / आदेश का दिनांक / जोत का आधार	(4) वर्ष	(5) गाटा (यूनीक कोड)	(6) गाटे का कुल क्षेत्रफल (हे.)	(7) हिस्से में	(8) क्षेत्रफल में (हे.)	(9) खातेदार द्वारा देय भू-राजस्व
42	1) उत्कर्ष रियल्टी एण्ड डेवलपमेंट प्रा०लि०रजि०का० / दुर्गानगर जोगेश्वरी लिंक रोड नमस्कार विल्डिंग के / सामने जोगेश्वरी पूर्व मुम्बई 2) चमेली / अमीर अहमद / नि० खुनक 3) मोहम्मद आजम खान / अमीर अहमद / नि० खुनक 4) वागा देवी इन्वेस्टमेंट एण्ड डेवलपमेंट प्रा० लि० / सहारा इंडिया प्वाइंट सी०टी०एस० 40-44 / एस०वी०रोड गोरे गांव पश्चिम मुम्बई 5) शाहशाह / अमीर अहमद / नि० खुनक 6) शाहजंहा / अमीर अहमद / नि० खुनक 7) सुनील सेल्टर्स प्रा०लि० सहारा / 40-44 वेस्ट मुम्बई द्वारा प्रतिनिधि / विकास सम्याल पुत्र पी०डी० साम्याल नि० 260 सि०ला०बदायूं	1) ऑनलाइन उत्तराधिकार / 20241214900782001128 / 02-04-2024 / वरासत	1412फ०	42(1283390042000012)	1.6190	1) 1/4 2)- 3)- 4) 1/4 5)- 6)- 7) 1/4	1) 0.4040 2) 0.1017 3) 0.1018 4) 0.4040 5) 0.1017 6) 0.1018 7) 0.4040	58.25



कुल गाटे- 1 कुल क्षेत्रफल- 1.6190 (हेक्टेयर) कुल भू-राजस्व - 58.25 रुपये कुल अंश का क्षेत्रफल - (1.6190)(हेक्टेयर)

नामान्तरण / परिवर्तन का विवरण	खारिज किया गया			दर्ज किया गया		
(10) न्यायालय का नाम / कम्प्यूटरीकृत वाद संख्या अथवा आदेश संख्या / आदेश का दिनांक / नामान्तरण का आधार / डिजिटल हस्ताक्षर नाम / डिजिटल हस्ताक्षर दिनांक	(11) नाम / पिता-पति-संरक्षक-प्रबंधक का नाम / जाति कोड / आधार नं० (अन्तिम चार अंक) अथवा पैन नं० (6-9 स्थान के अंक) / पता / जन्मतिथि (अवयस्क हेतु)	(12) गाटे का खसरा नम्बर / यूनीक कोड	(13) क्षेत्रफल (हे.)	(14) नाम / पिता-पति-संरक्षक-प्रबंधक का नाम / जाति कोड / आधार नं० (अन्तिम चार अंक) अथवा पैन नं० (6-9 स्थान के अंक) / पता / जन्मतिथि (अवयस्क हेतु)	(15) गाटे का खसरा नम्बर / यूनीक कोड	(16) क्षेत्रफल (हे.)
1) ऑनलाइन उत्तराधिकार / 20241214900782001128 / 02-04-2024 / वरासत / SATISH KUMAR / 31-05-2024	1.1) अमीर बख्श / कासिम / नि. ग्राम (शेष क्षेत्रफल : 0.0000)	42(1283390042000012)	1.1) 0.4070	1.1) चमेली / अमीर अहमद / नि० खुनक 1.2) मोहम्मद आजम खान / अमीर अहमद / नि० खुनक 1.3) शाहशाह / अमीर अहमद / नि० खुनक 1.4) शाहजंहा / अमीर अहमद / नि० खुनक	42(1283390042000012)	1.1) 0.1017 1.2) 0.1018 1.3) 0.1017 1.4) 0.1018

(17)भूमि के सम्बन्ध में विचाराधीन राजस्व वाद/वादों की कम्प्यूटरीकृत संख्या :

(18)बंधक/बंधक-मुक्त होने की स्थिति

(18.1)बंधक होने की स्थिति (संस्था अथवा बैंक का नाम/कोड/बंधक का दिनांक/धनराशि/आवेदन संख्या/खातेदार(पिता-पति-संरक्षक)) :

(18.2)बंधक-मुक्त होने की स्थिति (संस्था अथवा बैंक का नाम/कोड/बंधक-मुक्त का दिनांक/धनराशि/आवेदन संख्या/खातेदार(पिता-पति-संरक्षक)) :

(19)अभ्युक्ति :

- पर०न०793/1429फ०. शा०प्र० P.U.P.G.B. शा० नवादा, बदायूं के पत्र के अनुसार दि० 11.11.2021 को अमीरबख्श उर्फ अमीर अहमद पुत्र कासिम की भूमि 849000 रू० के ऋण में बन्धक की गई। 08.03.2022 (डिजिटल हस्ताक्षर: DIWAKAR SINGH / 09-03-2022)
- पर०न०256/1432फ०-शा०प्र० PUPGB शा० नवादा, बदायूं के पत्र दि० 04-02-2025 के अनुसार अमीरबख्श उर्फ अमीर अहमद पुत्र कासिम की भूमि ऋण अदा होने के कारण भारमुक्त की गई। (डिजिटल हस्ताक्षर: SATISH KUMAR / 15-02-2025)



- 3) पर0न0191/1413फ0-शा0प्र0K.G.B.शा0नवादा बदायूँ का दि0 6-6-06 का आदेश हुआ कि खा0सं0 10,30,31, 173पर अंकित अमीर बक्स उर्फ अमीर अहमद पुत्र कासिम की भूमि 55,000/- के ऋण में बन्धक की गई। 14-6-06 (डिजिटल हस्ताक्षर: UDAIVIR SINGH / 21-07-2018)
- 4) पर0न03759/1425फ0.शा0प्र0 S.U.P.G.B.शा0 नवादा बदायूँ के पत्र के अनुसार दि0 17.5.18 को अमीरबख्श उर्फ अमीर अहमद पुत्र कासिम की भूमि 307000/- के ऋण में बन्धक की गई। 27.5.2018 (डिजिटल हस्ताक्षर: UDAIVIR SINGH / 27-05-2018)

पूर्व आदेशों का विवरण

- 1) पर0न06811/1425फ0. ना0 तह0 बिनावर वाद सं0 829/25.6.17 को मै0 पी0सी0एस0 आइस प्लान्ट प्रा0 लि0 बनेम भारतीय प्रतिभूति एवं विनियम बोर्ड आफ इण्डिया में आदेश हुआ कि खा0सं0 36 गा0सं0 35/2.460 ल0 80.00 व खा0सं0 38 गा0सं0 56/0.682 ल0 20.00 के बकदर भाग से उत्कर्ष रियल्टी एण्ड डेवलपमेंट प्रा0 लि0 रजि0/ का0 दुर्गा नगर जोगेश्वरी लिंक रोड नमस्कार बिल्डिंग के सामने जोगेश्वरी पूर्व मुम्बई व खा0सं0 37 गा0सं0 42/1.619 ल0 58.25 के बकदर भाग से उत्कर्ष रियल्टी एण्ड डेवलपमेंट प्रा0 लि0 रजि0/ का0 दुर्गा नगर जोगेश्वरी लिंक रोड नमस्कार बिल्डिंग के सामने जोगेश्वरी पूर्व मुम्बई व बागा देवी इन्वेस्टमेंट एण्ड डेवलपमेंट प्रा0 लि0 सहारा इण्डिया प्वाइंट सी0टी0एस0 40-44 एस0वी0 रोड गोरेगांव पश्चिम मुम्बई व सोनाली सेल्टर्स प्रा0लि0 सहारा प्रा0 लि0 सहारा इण्डिया 40-44 वेस्ट मुम्बई व खा0सं0 42 गा0सं0 29/0.642, 30मि0.641, 31/0.623 ल0 79.30 व खा0सं0 43 गा0सं0 65/0.433 ल0 18.45 व खा0सं0 253 गा0सं0 55/1.581 ल0 46.00 के बकदर से उत्तरेश रियल्टी एण्ड डेवलपमेंट प्रा0 लि0 सहारा इण्डिया प्वाइंट सी0 टी0 एस0 40- 44 एस0 वी0 रोड गोरेगांव पश्चिम मुम्बई व खा0सं0 217 के गा0सं0 43/0.582, 44/0.696 ल0 55.45 व खा0सं0 291 गा0सं0 50/0.202, 54/3/0.658 ल0 32.70 के बकदर भाग से सोनाली सेल्टर्स प्रा0लि0 सहारा इण्डिया प्वाइंट सी0 टी0 एस0 40-44 एस0 वी0 रोड गोरेगांव वेस्ट मुम्बई 400014 व खा0सं0 159 गा0सं0 54/0.462 ल0 14.00 से बागा देवी इन्वेस्टमेंट एण्ड डेवलपमेंट प्रा0लि0 सहारा इण्डिया प्वाइंट सी0 टी0 एस0 40-44 एस0 वी0 रोड गोरेगांव पश्चिम मुम्बई व सोनाली सेल्टर्स प्रा0 लि0 सहारा 40-44 वेस्ट मुम्बई व खा0सं0 39 गा0सं0 47/3/360 ल0 20.65 व खा0सं0 41 गा0सं0 48मि0.089, 57/0.291, 47/34/0.866 ल0 37.10 से उत्पला रियल्टी एण्ड डेवलपमेंट प्रा0लि0 सहारा इण्डिया प्वाइंट सी0टी0एस0 40-44 एस0 वी0 रोड गोरे गांव पश्चिम मुम्बई 400014 व खा0सं0 40 गा0सं0 27/2.573 ल0 100.00 से उत्पल रियल्टी एण्ड डेवलपमेंट प्रा0 लि0 राजरतन बिल्डिंग ग्राउण्ड फ्लोर आफ वेस्टर्न एक्सप्रेस हाइवे निकट बी0एम0सी0 जोगेश्वरी ईस्ट मुम्बई व खा0सं0 157 गा0सं0 54/3/0.246, 46मि0.278, 45/0.063 ल0 29.60 व खा0सं0 158 गा0सं0 54/2/0.340 ल0 10.15 व खा0सं0 184 गा0सं0 36/2.886, 40/0.126 ल0 22.75 के बकदर भाग से बागा देवी इन्वेस्टमेंट एण्ड डेवलपमेंट प्रा0 लि0 सहारा इण्डिया प्वाइंट सी0टी0एस0 40-44 एस0 वी0 रोड गोरेगांव पश्चिम मुम्बई सभी द्वारा प्रतिनिधि विकास साम्याल/पी0डी0 साम्याल नि0 260 सिविल लाइन बदायूँ व खा0सं0 115 के गा0सं0 37/1.338 ल0 54.00 के बकदर भाग से उत्तरेश रियल्टी एण्ड डेवलपमेंट प्रा0 लि0 सहारा इण्डिया प्वाइंट सी0टी0एस0 40-44 एस0 वी0 रोड गोरेगांव पश्चिम मुम्बई प्रतिनिधि जीतेश श्रीवास्तव/एस0एन श्रीवास्तव 1558 अतुवर नगर स्टेशन रोड देवरिया के नाम, मा0 सर्वोच्च न्यायालय के आदेश दि0 27.4.2016 के अनुपालन में प्रदत्त अचल सम्पत्ति विक्रय प्रमाण पत्र के अनुसार विक्रेता भारतीय प्रतिभूति एवं विनियम बोर्ड आफ इण्डिया द्वारा विक्रय पत्र दि0 20.12.2016 के आधार पर निरसत करके क्रेता मैसर्स पी0 सी0एस0 आइसप्लांट प्रा0लि0 व मैसर्स एस0वी0आई0 पी0 एल0 मैनेजिंग प्रा0 लि0 व मैसर्स महावीर मैनेजिंग प्रा0 लि0 व मैसर्स के0 आई0 पी0 एल0 कान्स्ट्रक्शन प्रा0लि0 न0 डी0 - 5/7 बसन्त बिहार न्यू देहली - 110057 के नाम द्वारा विक्रय पत्र दि0 20.12.2016 के आधार पर दर्ज हो। 28.8.2017
- 2) पर0न0 1911/1430फ0, न्या0 उपजिलाधिकारी सदर बदायूँ, वाद सं0 T202312070101963/दिनांक 04-02-2023 को, धारा 80 उ0प्र0रा0 संहिता-2006, अनुपम कपूर आदि बनाम उ0प्र0 सरकार में आदेश हुआ कि मै0 पी0सी0एस0 आइस प्लान्ट प्रा0लि0 एवं मै0 के0आई0पी0एल0 कंस्ट्रक्शन प्रा0लि0 बरेली द्वारा प्रबन्धक अनुपम कपूर पुत्र श्री रघुनाथ कपूर निवासी 113 सिविल लाइन बरेली की भूमि स्थित ग्राम खुनक परगना व तहसील व जिला बदायूँ की खतौनी फसली वर्ष 1425 लगायत 1430 के खाता संख्या-294 गाटा संख्या 50 रकवा 0.202 मे से 0.135 है0, गाटा संख्या 54/1 रकवा 0.658 मे से 0.4386 है0, खाता संख्या 13 गाटा संख्या 42 रकवा 1.619 है0 मे से 0.8088 है0 व खाता संख्या 14 गाटा संख्या 56 रकवा 0.682 है0 मे से 0.341 है0 कुल चार किता रकवा 3.161 है0 मे से 1.7234 है0 संलग्न नक्शा नजरी के अनुसार उ0प्र0 राजस्व संहिता की धारा 80(2) के प्रतिबन्धों के अधीन सशर्त अकृषिक घोषित किया जाता है तथा लगान रू0 268.45 पैसे से मुक्त किया जाता है। 07.03.2023

Data Digitally Signed by: SATISH KUMAR (REVENUE INSPECTOR)

दिनांक/समय/स्थान: 29-01-2026 11:22:01 तहसील : बदायूँ

यह उदरण खतौनी इलेक्ट्रॉनिक डिजीलरी सिस्टम द्वारा तैयार की गयी है तथा डाटा डिजीटल हस्ताक्षर द्वारा हस्ताक्षरित है।


मुद्रित कर्ता : BIPIN KUMAR GUPTA तहसील : बदायूँ
मुद्रित दिनांक एवं समय: 29-01-2026 11:22:01

Not Applicable For Online Prints उपरोक्त उदरण खतौनी का वेरीफिकेशन
https://upbhulekh.gov.in Website पर जाकर अपथ QR Code Scan क. के
किया जा सकता है।





उद्धरण खतौनी



उद्धरण क्रमांक : 128339202601619

ग्राम क्रमांक : 128339 ग्राम का नाम (परगना) : खूनक(बदायूं) तहसील : बदायूं जनपद : बदायूं फसली वर्ष : 1425-1430 (01 जुलाई, 2017 से 30 जून, 2023) भाग : 1 (1)खाता संख्या : 00294

श्रेणी : 1-क / भूमि जो संक्रमणीय भूमिधरों के अधिकार में हो।

खातेदार का विवरण		खातेदारी प्रारम्भ होने का विवरण		भूमि का विवरण		खातेदार का अंश		
खसरा/गाटा संख्या	(2) नाम/पिता-पति-संरक्षक-प्रबंधक का नाम / जाति कोड / आधार नं० (अन्तिम चार अंक) अथवा पैन नं० (6-9 स्थान के अंक) / पता / जन्मतिथि (अवयस्क हेतु)	(3) न्यायालय का नाम / कम्प्यूटरीकृत वाद संख्या अथवा आदेश संख्या / आदेश का दिनांक / जोत का आधार	(4) वर्ष	(5) गाटा (यूनीक कोड)	(6) गाटे का कुल क्षेत्रफल (हे.)	(7) हिस्से में	(8) क्षेत्रफल में (हे.)	(9) खातेदार द्वारा देय भू-राजस्व
54/1	1) सरदार सिंह / नैनसुख उर्फ प्रानसुख / नि.ग्राम 2) सुनाली सेल्टर्स प्रा०लि० सहारा इंडिया प्वाइन्ट / सी०टी०एस 40-44 एस०वी०रोड गोरे गांव वेस्ट मुम्बई / प्रति०विकाससाम्याल पुत्र पी०डी०साम्याल नि० 260 सि०ला० बदायूं		1379फ	54/1(1283390054100112)	0.6580	1) 1/2 2) 1/2	1) 0.3300 2) 0.3280	16.70
कुल गाटे- 1		कुल क्षेत्रफल- 0.6580 (हेक्टेयर)		कुल भू-राजस्व - 16.70 रुपये		कुल अंश का क्षेत्रफल - (0.6580)(हेक्टेयर)		

नामान्तरण / परिवर्तन का विवरण		खारिज किया गया			दर्ज किया गया		
(10) न्यायालय का नाम / कम्प्यूटरीकृत वाद संख्या अथवा आदेश संख्या / आदेश का दिनांक / नामान्तरण का आधार / डिजिटल हस्ताक्षर नाम / डिजिटल हस्ताक्षर दिनांक	(11) नाम / पिता-पति-संरक्षक-प्रबंधक का नाम / जाति कोड / आधार नं० (अन्तिम चार अंक) अथवा पैन नं० (6-9 स्थान के अंक) / पता / जन्मतिथि (अवयस्क हेतु)	(12) गाटे का खसरा नम्बर / यूनीक कोड	(13) क्षेत्रफल (हे.)	(14) नाम / पिता-पति-संरक्षक-प्रबंधक का नाम / जाति कोड / आधार नं० (अन्तिम चार अंक) अथवा पैन नं० (6-9 स्थान के अंक) / पता / जन्मतिथि (अवयस्क हेतु)	(15) गाटे का खसरा नम्बर / यूनीक कोड	(16) क्षेत्रफल (हे.)	
		54/1(1283390054100112)			54/1(1283390054100112)		

(17)भूमि के सम्बन्ध में विचाराधीन राजस्व वाद/वादों की कम्प्यूटरीकृत संख्या :

(18)बंधक/बंधक-मुक्त होने की स्थिति

(18.1)बंधक होने की स्थिति (संस्था अथवा बैंक का नाम/कोड/बंधक का दिनांक/धनराशि/आवेदन संख्या/खातेदार(पिता-पति-संरक्षक)) :

(18.2)बंधक-मुक्त होने की स्थिति (संस्था अथवा बैंक का नाम/कोड/बंधक-मुक्त का दिनांक/धनराशि/आवेदन संख्या/खातेदार(पिता-पति-संरक्षक)) :

(19)अभ्युक्ति :

पूर्व आदेशों का विवरण

1) पर०न०06811/1425फ०. ना० तह० बिनावर वाद सं० 829/25.6.17 को मै० पी०सी०एस० आइस प्लान्ट प्रा० लि० बनाम भारतीय प्रतिभूति एवं विनियम बोर्ड आफ इण्डिया में आदेश हुआ कि खा०सं० 36 गा०सं० 35/2.460 ल० 80.00 व खा०सं० 38 गा०सं० 56/0.682 ल० 20.00 के बकदर भाग से विक्रेता उत्कर्ष रियल्टी एण्ड डेवलपमेंट प्रा० लि० रजि०/ का० दुर्गा नगर जोगेश्वरी लिंक रोड नमस्कार बिल्डिंग के सामने जोगेश्वरी पूर्व मुम्बई व खा०सं० 37 गा०सं० 42/1.619 ल० 58.25 के बकदर भाग से उत्कर्ष रियल्टी एण्ड डेवलपमेंट प्रा० लि० रजि०/ का० दुर्गा नगर जोगेश्वरी लिंक रोड नमस्कार बिल्डिंग के सामने जोगेश्वरी पूर्व मुम्बई व बागा देवी इन्वेस्टमेंट एण्ड डेवलपमेंट प्रा० लि० सहारा इण्डिया प्वाइन्ट सी०टी०एस० 40-44 एस०वी० रोड गोरेगांव पश्चिम मुम्बई व सोनाली सेल्टर्स प्रा०लि० सहारा प्रा० लि० सहारा इण्डिया 40-44 वेस्ट मुम्बई व खा०सं० 42 गा०सं० 29/0.642, 30मि०/0.641, 31/0.623 ल० 79.30 व खा०सं० 43 गा०सं० 65/0.433 ल० 18.45 व खा०सं० 253 गा०सं० 55/1.581 ल० 46.00 के बकदर से उत्तरेश रियल्टी एण्ड डेवलपमेंट प्रा० लि० सहारा इण्डिया प्वाइन्ट सी० टी० एस० 40- 44 एस० वी० रोड गोरेगांव पश्चिम मुम्बई व खा०सं० 217 के गा०सं० 43/0.582, 44/0.696 ल० 55.45 व खा०सं० 291 गा०सं० 50/0.202, 54/1/0.658 ल० 32.70 के बकदर भाग से सोनाली सेल्टर्स प्रा०लि० सहारा इण्डिया प्वाइन्ट सी० टी० एस० 40-44 एस० वी० रोड गोरेगांव वेस्ट मुम्बई 400014 व खा०सं० 159 गा०सं० 54/0.462 ल० 14.00 से बागा देवी इन्वेस्टमेंट एण्ड डेवलपमेंट प्रा०लि० सहारा इण्डिया प्वाइन्ट सी० टी० एस० 40-44 एस० वी० रोड गोरेगांव पश्चिम मुम्बई व सोनाली सेल्टर्स प्रा० लि० सहारा 40-44 वेस्ट मुम्बई व खा०सं० 47/3/360 ल० 20.65 व खा०सं० 41 गा०सं० 48मि०/0.089, 57/0.291, 47/34/0.866 ल० 37.10 से उत्पला रियल्टी एण्ड डेवलपमेंट प्रा०लि० सहारा इण्डिया प्वाइन्ट सी०टी०एस० 40-44 एस० वी० रोड गोरेगांव पश्चिम मुम्बई 400014 व खा०सं० 40 गा०सं० 27/2.573 ल० 100.00 से उत्पला रियल्टी एण्ड डेवलपमेंट प्रा० लि० राजरतन बिल्डिंग ग्राउण्ड फ्लोर आफ वेस्टर्न एक्सप्रेस हाइवे निकट बी०एम०सी० जोगेश्वरी ईस्ट मुम्बई व खा०सं० 157 गा०सं० 54/3/0.246, 46मि०/0.278, 45/0.063 ल० 29.60 व खा०सं० 158 गा०सं० 54/2/0.340 ल० 10.15 व खा०सं० 184 गा०सं० 36/2.886, 40/0.126 ल० 22.75 के बकदर भाग से बागा देवी इन्वेस्टमेंट एण्ड डेवलपमेंट प्रा० लि० सहारा इण्डिया प्वाइन्ट सी०टी०एस० 40-44 एस० वी० रोड गोरेगांव पश्चिम मुम्बई सभी द्वारा प्रतिनिधि विकास साम्याल/पी०डी० साम्याल नि० 260 सिविल लाइन बदायूं व खा०सं० 115 के गा०सं० 37/1.338 ल० 54.00 के बकदर भाग से उत्तरेश रियल्टी एण्ड डेवलपमेंट प्रा० लि० सहारा इण्डिया प्वाइन्ट सी०टी०एस० 40-44 एस० वी० रोड गोरेगांव पश्चिम मुम्बई प्रतिनिधि जीतेश श्रीवास्तव/एस०एन श्रीवास्तव 1558 अजुवकर नगर स्टेशन रोड देवरिया के नाम, मा० सर्वोच्च न्यायालय के आदेश दि० 27.4.2016 के अनुपालन में प्रदत्त अचल सम्पत्ति विक्रय प्रमाण पत्र के अनुसार विक्रेता भारतीय प्रतिभूति एवं विनियम बोर्ड आफ इण्डिया द्वारा विक्रय पत्र दि० 20.12.2016 के आधार पर निरसत करके क्रेता मैसर्स पी० सी०एस० आइसप्लान्ट प्रा०लि० व मैसर्स एस०वी०आई० पी० एल० मैनेजिंग प्रा० लि० व मैसर्स महावीर मैनेजिंग प्रा० लि० व मैसर्स के० आई० पी०

एल0 कान्सट्रक्सन प्रा0लि0 न0 डी0 - 5/7 बसन्त बिहार न्यू देहली - 110057 के नाम द्वारा विक्रय पत्र दि0 20.12.2016 के आधार पर दर्ज हो। 28.8.2017
 2) पर0नं0 8885/1430फ0, न्या0 नायब तहसीलदार बिनावर, बदायूं, वाद सं0 589/12022120708385/दिनांक 29-07-2022 में आदेश 1430 उ0प्र0राज0संहिता-2006.
 सूर्य प्रकाश वर्मा बनाम सरदार सिंह में आदेश हुआ कि खाता संख्या 294 के गाटा संख्या 50/0.202 व 54/1/0.658है0 बरामा 60ख के चक दर भूमि से विक्रेता सरदार सिंह
 पुत्र नैनसुख उर्फ प्रानसुख नि0ग्राम खुनक परगना व जिला बदायूं का नाम निरस्त करके क्रेता सूर्य प्रकाश वर्मा व संजीव कुमार वर्मा व पवन कुमार वर्मा पुत्रगण सुभाष
 चन्द्र वर्मा नि0मो0 कटरा ब्राह्मपुर शहर व जिला बदायूं का नाम द्वारा बैनामा दिनांक 08.06.2022 के आधार पर अंकित हो। 22.08.2022
 3) पर0नं0 1911/1430फ0, न्या0 उपजिलाधिकारी सदर बदायूं, वाद सं0 T202312070101963/दिनांक 04-02-2023 में धारा 80 उ0प्र0राज0संहिता-2006, अनुपम कपूर
 आदि बनाम उ0प्र0 सरकार में आदेश हुआ कि मै0 पी0सी0एस0 आइस प्लाण्ट प्रा0लि0 एवं मै0 के0आई0पी0एल0 कंस्ट्रक्सन प्रा0लि0 सरली द्वारा प्रबन्धक अनुपम कपूर
 पुत्र श्री रघुनाथ कपूर निवासी 113 सिविल लाइन बरेली की भूमि स्थित ग्राम खुनक परगना व तहसील व जिला बदायूं की खाता संख्या 294 व 1425 लगायत 1430 के खाता
 संख्या-294 गाटा संख्या 50 रकवा 0.202 मे से 0.135है0, गाटा संख्या 54/1 रकवा 0.658 मे से .4386है0, खाता संख्या 13 गाटा संख्या 42 रकवा 1.619है0 मे से
 0.8088है0 व खाता संख्या 14 गाटा संख्या 56 रकवा 0.682है0 मे से 0.341है0 कुल चार किता रकवा 3.161है0 मे से 1.7234है0 संलग्न नक्शा नजरी के अनुसार उ0प्र0
 राजस्व संहिता की धारा 80(2) के प्रतिबन्धों के अधीन सशर्त अकृषिक घोषित किया जाता है तथा लगान रू0 268.45 पैसे से मुक्त किया जाता है। 07.03.2023

Data Digitally Signed by:DIWAKAR SINGH(R.L.)

दिनांक/समय/स्थान: 29-01-2026 11:23:08 तहसील: बदायूं

यह उदरण खतौनी इलेक्ट्रॉनिक डिजीटल सिस्टम द्वारा तैयार की गयी है तथा डाटा डिजीटल हस्ताक्षर द्वारा हस्ताक्षरित है।

मुद्रित कर्ता: BIPIN KUMAR GUPTA तहसील: बदायूं

मुद्रित दिनांक एवं समय: 29-01-2026 11:23:08

Not Applicable For Online Prints उपरोक्त उदरण खतौनी का वेरीफिकेशन <https://upbhulekh.gov.in> Website पर जाकर अपना QR Code Scan करके किया जा सकता है।



उद्धरण खतौनी



ग्राम क्रमांक : 128339 ग्राम का नाम (परगना) : खुनक(बदायूँ) तहसील : बदायूँ जनपद : बदायूँ फसली वर्ष : 1425-1430 (01 जुलाई, 2017 से 30 जून, 2023) भाग : 1 (1)खाता संख्या : 00014

श्रेणी : 1-क / भूमि जो संक्रमणीय भूमिधरो के अधिकार में हो।

खसरा/ गाटा संख्या	खातेदार का विवरण	खातेदारी प्रारम्भ होने का विवरण	भूमि का विवरण	खातेदार का अंश				
	(2) नाम/पिता-पति-संरक्षक-प्रबंधक का नाम / जाति कोड / आधार नं० (अन्तिम चार अंक) अथवा पैन नं० (6-9 स्थान के अंक) / पता / जन्मतिथि (अवयस्क हेतु)	(3) न्यायालय का नाम / कम्प्यूटरीकृत वाद संख्या अथवा आदेश संख्या / आदेश का दिनांक / जोत का आधार	(4) वर्ष	(5) गाटा (यूनीक कोड)	(6) गाटे का कुल क्षेत्रफल (हे.)	(7) हिस्से में	(8) क्षेत्रफल में (हे.)	(9) खातेदार द्वारा देय भू-राजस्व
56	1) उत्कर्ष रियल्टी एण्ड डेवलपमेंट प्रा०लि० रजि०का० / दुर्गानगर जोगेश्वरी लिंक रोड नमस्कार बिल्डिंग के / सामने जोगेश्वरी पूर्व मुम्बई द्वारा प्रतिनिधि विकास सम्माल पुत्र पी०डी० सम्माल नि० 260 सि०ला० ब 2) चमेली / अमीर अहमद / नि० खुनक 3) मोहम्मद आजम खान / अमीर अहमद / नि० खुनक 4) शहंशाह / अमीर अहमद / नि० खुनक 5) शाहजंहा / अमीर अहमद / नि० खुनक	1) ऑनलाइन उत्तराधिकार / 20241214900782001128 / 02-04-2024 / वरासत	1412फ	56(1283390056000012)	0.6820	1) 1/2 2)- 3)- 4)- 5)-	1) 0.3410 2) 0.0853 3) 0.0852 4) 0.0853 5) 0.0852	20.00
							0.6820	

कुल गाटे-1 कुल क्षेत्रफल-0.6820 (हेक्टेयर) कुल भू-राजस्व - 20.00 रुपये कुल अंश का क्षेत्रफल - (0.6820)(हेक्टेयर)

नामान्तरण / परिवर्तन का विवरण			खारिज किया गया			दर्ज किया गया		
(10) न्यायालय का नाम / कम्प्यूटरीकृत वाद संख्या अथवा आदेश संख्या / आदेश का दिनांक / नामान्तरण का आधार / डिजिटल हस्ताक्षर नाम / डिजिटल हस्ताक्षर दिनांक	(11) नाम / पिता-पति-संरक्षक-प्रबंधक का नाम / जाति कोड / आधार नं० (अन्तिम चार अंक) अथवा पैन नं० (6-9 स्थान के अंक) / पता / जन्मतिथि (अवयस्क हेतु)	(12) गाटे का खसरा नम्बर / यूनीक कोड	(13) क्षेत्रफल (हे.)	(14) नाम / पिता-पति-संरक्षक-प्रबंधक का नाम / जाति कोड / आधार नं० (अन्तिम चार अंक) अथवा पैन नं० (6-9 स्थान के अंक) / पता / जन्मतिथि (अवयस्क हेतु)	(15) गाटे का खसरा नम्बर / यूनीक कोड	(16) क्षेत्रफल (हे.)		
1) ऑनलाइन उत्तराधिकार / 20241214900782001128 / 02-04-2024 / वरासत / SATISH KUMAR / 31-05-2024	1.1) अमीर वरुण / कासिम / नि. ग्राम (शेष क्षेत्रफल : 0.0000)	56(1283390056000012)	1.1) 0.3410	1.1) चमेली / अमीर अहमद / नि० खुनक 1.2) मोहम्मद आजम खान / अमीर अहमद / नि० खुनक 1.3) शहंशाह / अमीर अहमद / नि० खुनक 1.4) शाहजंहा / अमीर अहमद / नि० खुनक	56(1283390056000012)	1.1) 0.0853 1.2) 0.0852 1.3) 0.0853 1.4) 0.0852		

(17) भूमि के सम्बन्ध में विचाराधीन राजस्व वाद/वादों की कम्प्यूटरीकृत संख्या :
 (18) बंधक/बंधक-मुक्त होने की स्थिति
 (18.1) बंधक होने की स्थिति (संस्था अथवा बैंक का नाम/कोड/बंधक का दिनांक/धनराशि/आवेदन संख्या/खातेदार(पिता-पति-संरक्षक)) :
 (18.2) बंधक-मुक्त होने की स्थिति (संस्था अथवा बैंक का नाम/कोड/बंधक-मुक्त का दिनांक/धनराशि/आवेदन संख्या/खातेदार(पिता-पति-संरक्षक)) :
 (19) अभ्युक्ति :
 1) पर०न०793/1429फ०. शा०प्र० P.U.P.G.B. शा० नवादा, बदायूँ के पत्र के अनुसार दि० 11.11.2021 को अमीरबख्शा उर्फ अमीर अहमद पुत्र कासिम की भूमि 849000 रू० के ऋण में बन्धक की गई। 08.03.2022 (डिजिटल हस्ताक्षर: DIWAKAR SINGH / 09-03-2022)
 2) पर०न०256/1432फ०. शा०प्र० PUPGB शा० नवादा, बदायूँ के पत्र दि० 04-02-2025 के अनुसार अमीरबख्शा उर्फ अमीर अहमद पुत्र कासिम की भूमि ऋण अदा होने के कारण भारमुक्त की गई। (डिजिटल हस्ताक्षर: SATISH KUMAR / 15-02-2025)
 3) पर०न०191/1413फ०. शा०प्र० K.G.B. शा० नवादा बदायूँ का दि० 6-6-06 का आदेश हुआ कि खा०सं० 10,30,31, 173पर अंकित अमीर बक्स उर्फ अमीर अहमद पुत्र कासिम की भूमि 55,000/- के ऋण में बन्धक की गई। 14-6-06 (डिजिटल हस्ताक्षर: UDAIVIR SINGH / 21-03-2018)
 4) पर०न०03759/1425फ०. शा०प्र० S.U.P.G.B. शा० नवादा, बदायूँ के पत्र के अनुसार दि० 17.5.18 को अमीरबख्शा उर्फ अमीर अहमद पुत्र कासिम की भूमि 307000/- के ऋण में बन्धक की गई। 27.5.2018 (डिजिटल हस्ताक्षर: UDAIVIR SINGH / 27-05-2018)

पूर्व आदेशों का विवरण

1) प्र०न०06811/1425फ० न० तह० बिनावर वाद सं० 829/25.6.17 को मै० पी०सी०एस० आइस प्लांट प्रा० लि० बनाम भारतीय प्रतिभूति एवं विनियम बोर्ड आफ इण्डिया में आदेश हुआ कि खा०सं० 36 गा०सं० 35/2.460 ल० 80.00 व खा०सं० 38 गा०सं० 56/0.682 ल० 20.00 के बकदर भाग से विक्रेता उत्कर्ष रियल्टी एण्ड डेवलपमेंट प्रा० लि० रजि०/ का० दुर्गा नगर जोगेश्वरी लिंक रोड नमस्कार बिल्डिंग के सामने जोगेश्वरी पूर्व मुम्बई व खा०सं० 37 गा०सं० 47/0.56 ल० 58.25 के बकदर भाग से उत्कर्ष रियल्टी एण्ड डेवलपमेंट प्रा० लि० रजि०/ का० दुर्गा नगर जोगेश्वरी लिंक रोड नमस्कार बिल्डिंग के सामने जोगेश्वरी पूर्व मुम्बई व बागा देवी इन्वेस्टमेंट एण्ड डेवलपमेंट प्रा० लि० सहारा इण्डिया प्वाइंट सी०टी०एस० 40-44 एस०वी० रोड गोरेगांव पश्चिम मुम्बई व सोनाली सेल्टर्स प्रा० लि० सहारा इण्डिया 40-44 वेस्ट मुम्बई व खा०सं० 42 गा०सं० 29/0.642, 30मि०/0.641, 31/0.623 ल० 79.30 व खा०सं० 43 गा०सं० 65/0.433 ल० 49.45 व खा०सं० 253 गा०सं० 55/1.581 ल० 46.00 के बकदर से उत्तरेश रियल्टी एण्ड डेवलपमेंट प्रा० लि० सहारा इण्डिया प्वाइंट सी० टी० एस० 40- 44 एस० वी० रोड गोरेगांव पश्चिम मुम्बई व खा०सं० 217 के गा०सं० 43/0.582, 44/0.696 ल० 55.45 व खा०सं० 291 गा०सं० 50/0.202, 54/1/0.658 ल० 32.70 के बकदर भाग से सोनाली सेल्टर्स प्रा० लि० सहारा इण्डिया प्वाइंट सी० टी० एस० 40-44 एस० वी० रोड गोरेगांव वेस्ट मुम्बई 400014 व खा०सं० 159 गा०सं० 54/0.462 ल० 14.00 से बागा देवी इन्वेस्टमेंट एण्ड डेवलपमेंट प्रा० लि० सहारा इण्डिया प्वाइंट सी० टी० एस० 40-44 एस० वी० रोड गोरेगांव पश्चिम मुम्बई व सोनाली सेल्टर्स प्रा० लि० सहारा 40-44 वेस्ट मुम्बई व खा०सं० 39 गा०सं० 47/3/360 ल० 20.65 व खा०सं० 41 गा०सं० 48मि०/0.089, 57/0.291, 47/34/0.866 ल० 37.10 से उत्पला रियल्टी एण्ड डेवलपमेंट प्रा० लि० सहारा 40-44 वेस्ट मुम्बई व खा०सं० 39 गा०सं० 47/3/360 ल० 20.65 व खा०सं० 41 गा०सं० 48मि०/0.089, 57/0.291, 47/34/0.866 ल० 37.10 से उत्पला रियल्टी एण्ड डेवलपमेंट प्रा० लि० सहारा इण्डिया प्वाइंट सी०टी०एस० 40-44 एस० वी० रोड गोरे गांव पश्चिम मुम्बई 400014 व खा०सं० 40 गा०सं० 27/2.573 ल० 100.00 से उत्पला रियल्टी एण्ड डेवलपमेंट प्रा० लि० राजरतन बिल्डिंग ग्राउण्ड फ्लोर आफ वेस्टर्न एक्सप्रेस हाइवे निकट बी०एम०सी० जोगेश्वरी ईस्ट मुम्बई व खा०सं० 157 गा०सं० 54/3/0.246, 46मि०/0.278, 45/0.063 ल० 29.60 व खा०सं० 158 गा०सं० 54/2/0.340 ल० 10.15 व खा०सं० 184 गा०सं० 36/2.886, 40/0.126 ल० 22.75 के बकदर भाग से बागा देवी इन्वेस्टमेंट एण्ड डेवलपमेंट प्रा० लि० सहारा इण्डिया प्वाइंट सी०टी०एस० 40-44 एस० वी० रोड गोरेगांव पश्चिम मुम्बई सभी द्वारा प्रतिनिधि विकास साम्याल/पी०डी० साम्याल नि० 260 सिविल लाइन बदायूं व खा०सं० 115 के गा०सं० 37/1.338 ल० 54.00 के बकदर भाग से उत्तरेश रियल्टी एण्ड डेवलपमेंट प्रा० लि० सहारा इण्डिया प्वाइंट सी०टी०एस० 40-44 एस० वी० रोड गोरेगांव पश्चिम मुम्बई प्रतिनिधि जीतेश श्रीवास्तव/एस०एन श्रीवास्तव 1558 अटवुकर नगर स्टेशन रोड देवरिया के नाम, मा० सर्वोच्च न्यायालय के आदेश दि० 27.4.2016 के अनुपालन में प्रदत्त अचल सम्पत्ति विक्रय प्रमाण पत्र के अनुसार विक्रेता भारतीय प्रतिभूति एवं विनियम बोर्ड आफ इण्डिया द्वारा विक्रय पत्र दि० 20.12.2016 के आधार पर निरस्त करके क्रेता मैसर्स पी० सी०एस० आइसप्लांट प्रा० लि० व मैसर्स एस०वी०आई० पी० एल० मैनेजिंग प्रा० लि० व मैसर्स महावीर मैनेजिंग प्रा० लि० व मैसर्स के० आई० पी० एल० कान्सट्रक्सन प्रा० लि० न० डी० - 5/7 बसन्त बिहार न्यू देहली - 110057 के नाम द्वारा विक्रय पत्र दि० 20.12.2016 के आधार पर दर्ज हो। 28.8.2017

2) प्र०न० 1911/1430फ०, न्या० उपजिलाधिकारी सदर बदायूं, वाद सं० T202312070101963/दिनांक 04-02-2023 को, धारा 80 उ०प्र०रा० संहिता-2006, अनुपम कपूर आदि बनाम उ०प्र० सरकार में आदेश हुआ कि मै० पी०सी०एस० आइस प्लांट प्रा० लि० एवं मै० के०आई०पी०एल० कंस्ट्रक्शन प्रा० लि० बरेली द्वारा प्रबन्धक अनुपम कपूर पुत्र श्री रघुनाथ कपूर निवासी 113 सिविल लाइन बरेली की भूमि स्थित ग्राम खुनक परगना व तहसील व जिला बदायूं की खतौनी फसली वर्ष 1425 लगायत 1430 के खाता संख्या-294 गाटा संख्या 50 रकवा 0.202 मे से 0.135 है०, गाटा संख्या 54/1 रकवा 0.658 मे से .4386 है०, खाता संख्या 13 गाटा संख्या 42 रकवा 1.619 है० मे से 0.8088 है० व खाता संख्या 14 गाटा संख्या 56 रकवा 0.682 है० मे से 0.341 है० कुल चार किता रकवा 3.161 है० मे से 1.7234 है० संलग्न नक्शा नजरी के अनुसार उ०प्र० राजस्व संहिता की धारा 80(2) के प्रतिबन्धों के अधीन सशर्त अकृषिक घोषित किया जाता है तथा लगान रू० 268.45 पैसे से मुक्त किया जाता है। 07.03.2023

Data Digitally Signed by: SATISH KUMAR (REVENUE INSPECTOR)

दिनांक/समय/स्थान: 29-01-2026 11:22:33 तहसील: बदायूं

यह उद्घरण खतौनी इलेक्ट्रॉनिक डिलीवरी सिस्टम द्वारा तैयार की गयी है तथा डाटा डिजीटल हस्ताक्षर द्वारा हस्ताक्षरित है।

मुद्रित कर्ता: BIPIN KUMAR GUPTA तहसील: बदायूं

मुद्रित दिनांक एवं समय: 29-01-2026 11:22:33

Not Applicable For Online Prints उपरोक्त उद्घरण खतौनी का वेरीफिकेशन https://upbhulekh.gov.in/Website पर जाकर अथवा QR Code Scan करके किया जा सकता है।

